IDENTIFICACIÓN DE ÁREAS CON POTENCIAL HIDROCARBURÍFERO

Cuencas Guajira, Cesar – Ranchería, Tumaco, Chocó y Urabá

Colombia

PRE-PROCESAMIENTO Y PROCESAMIENTO DE IMÁGENES CATÁLOGO – TOMO IV



Contrato 308 "Para la prestación del servicio especializado para la adquisición, procesamiento e interpretación de imágenes de sensores remotos e identificación de anomalías hidrocarburíferas en las cuencas Tumaco, Chocó, Urabá, Guajira y Cesar-Ranchería"

Preparado para

ANH

Por

HYTEC ALTO AMERICAS S.A.

Diciembre 2013

IDENTIFICACIÓN DE ÁREAS CON POTENCIAL HIDROCARBURÍFERO

Cuencas Guajira, Cesar – Ranchería, Tumaco, Chocó y Urabá

Colombia

PRE-PROCESAMIENTO Y PROCESAMIENTO DE IMÁGENES CATÁLOGO – TOMO IV

Contrato 308 "Para la prestación del servicio especializado para la adquisición, procesamiento e interpretación de imágenes de sensores remotos e identificación de anomalías hidrocarburíferas en las cuencas Tumaco, Chocó, Urabá, Guajira y Cesar-Ranchería"

Preparado para

ANH

Por

HYTEC ALTO AMERICAS S.A.

Diciembre 2013

IDENTIFICACIÓN DE ÁREAS CON POTENCIAL HIDROCARBURÍFERO
Cuencas Guajira, Cesar-Ranchería, Tumaco, Chocó y Urabá
Colombia
CATÁLOGO – TOMO IV

ÍNDICE

CUENCAS GUAJIRA Y CESAR-RANCHERÍA

TOMO I:

- Imágenes ASTER Pág. 1-321

TOMO II:

- Imágenes ASTER Pág. 322-620

TOMO III:

- Imágenes LANDSAT 5 TM Pág. 621-840
- Imágenes LANDSAT 7 ETM+ Pág. 841-1016

TOMO IV:

- Imágenes LANDSAT 7 ETM+ Pág. 1017-1436

TOMO V:

- Mosaico Imagen MODIS 9 A 1 Pág. 1437-1451
- Mosaico Imagen MODIS 11 A 2 Pág. 1452-1454
- Imágenes ALOS PALSAR – RADAR Banda L Pág. 1455-1475
- Imágenes SRTM – RADAR Banca C Pág. 1476-1484
- Información Vectorial Pág. 1485-1492
- Interpretación Pág. 1493-1510
- Datos Hiperespectrales Pág. 1511-1853

TOMO VI:

- Catálogo de Librería Espectral Pág. 1854-2076

IDENTIFICACIÓN DE ÁREAS CON POTENCIAL HIDROCARBURÍFERO
Cuencas Guajira, Cesar-Ranchería, Tumaco, Chocó y Urabá
Colombia
CATÁLOGO – TOMO IV

ÍNDICE (Cont.)

CUENCAS TUMACO, CHOCÓ Y URABÁ

TOMO VII:

- Imágenes LANDSAT 5 TM Pág. 2077-2208
- Imágenes LANDSAT 7 ETM+ Pág. 2209-2350
- Mosaico Imagen MODIS 9 A 1 Pág. 2351-2364
- Mosaico Imagen MODIS 11 A 2 Pág. 2365-2367
- Imágenes ALOS PALSAR – RADAR Banda L Pág. 2368-2413
- Imágenes SRTM – RADAR Banca C Pág. 2414-2432
- Información Vectorial Pág. 2433-2440
- Interpretación Pág. 2441-2450

TOMO VIII:

- Datos Hiperespectrales Pág. 2451-2843

TOMO IX:

- Catálogo de Librería Espectral Pág. 2844-3080

IDENTIFICACIÓN DE ÁREAS CON POTENCIAL HIDROCARBURÍFERO
Cuencas Guajira, Cesar-Ranchería, Tumaco, Chocó y Urabá
Colombia
CATÁLOGO – TOMO IV

ÍNDICE (Cont.)

IMAGEN LANDSAT 7 ETM+: p008r052_7x20010310 Pág. 1017

PRODUCTOS:

Combinación de Bandas:
R: 4 G: 3 B: 2 Pág. 1018
R: 7 G: 4 B: 2 Pág. 1019
R: 4 G: 5 B: 3 Pág. 1020
R: 7 G: 5 B: 3 Pág. 1021
R: 7 G: 5 B: 4 Pág. 1022

Índices de Vegetación:
RVI Pág. 1023
NDVI Green Pág. 1024
SAVI Pág. 1025
OSAVI Pág. 1026
EVI Pág. 1027
MTVI2 Pág. 1028
RDVI Pág. 1029
PVR Pág. 1030
PCDR Pág. 1031
MSR Modificado Pág. 1032
WCI Pág. 1033

Índice de Estrés Geobotánico Pág. 1034

Índices Minerales:
Férrico B3/B1 Pág. 1035
Férrico B3/B2 Pág. 1036
Ferroso Pág. 1037
Arcillas / Carbonatos Pág. 1038

IDENTIFICACIÓN DE ÁREAS CON POTENCIAL HIDROCARBURÍFERO

Cuencas Guajira, Cesar-Ranchería, Tumaco, Chocó y Urabá
Colombia
CATÁLOGO – TOMO IV

ÍNDICE (Cont.)

IMAGEN LANDSAT 7 ETM+: L71008052_05220020703 Pág. 1039

PRODUCTOS:

Combinación de Bandas:
R: 4 G: 3 B: 2 Pág. 1040
R: 7 G: 4 B: 2 Pág. 1041
R: 4 G: 5 B: 3 Pág. 1042
R: 7 G: 5 B: 3 Pág. 1043
R: 7 G: 5 B: 4 Pág. 1044

Índices de Vegetación:
RVI Pág. 1045
NDVI Green Pág. 1046
SAVI Pág. 1047
OSAVI Pág. 1048
EVI Pág. 1049
MTVI2 Pág. 1050
RDVI Pág. 1051
PVR Pág. 1052
PCDR Pág. 1053
MSR Modificado Pág. 1054
WCI Pág. 1055

Índice de Estrés Geobotánico Pág. 1056

Índices Minerales:
Férrico B3/B1 Pág. 1057
Férrico B3/B2 Pág. 1058
Ferroso Pág. 1059
Arcillas / Carbonatos Pág. 1060

IDENTIFICACIÓN DE ÁREAS CON POTENCIAL HIDROCARBURÍFERO

Cuencas Guajira, Cesar-Ranchería, Tumaco, Chocó y Urabá
Colombia
CATÁLOGO – TOMO IV

ÍNDICE (Cont.)

IMAGEN LANDSAT 7 ETM+: LE70080522002328AGS00 Pág. 1061

PRODUCTOS:

Combinación de Bandas:
R: 4 G: 3 B: 2 Pág. 1062
R: 7 G: 4 B: 2 Pág. 1063
R: 4 G: 5 B: 3 Pág. 1064
R: 7 G: 5 B: 3 Pág. 1065
R: 7 G: 5 B: 4 Pág. 1066

Índices de Vegetación:
RVI Pág. 1067
NDVI Green Pág. 1068
SAVI Pág. 1069
OSAVI Pág. 1070
EVI Pág. 1071
MTVI2 Pág. 1072
RDVI Pág. 1073
PVR Pág. 1074
PCDR Pág. 1075
MSR Modificado Pág. 1076
WCI Pág. 1077

Índice de Estrés Geobotánico Pág. 1078

Índices Minerales:
Férrico B3/B1 Pág. 1079
Férrico B3/B2 Pág. 1080
Ferroso Pág. 1081
Arcillas / Carbonatos Pág. 1082

IDENTIFICACIÓN DE ÁREAS CON POTENCIAL HIDROCARBURÍFERO
Cuencas Guajira, Cesar-Ranchería, Tumaco, Chocó y Urabá
Colombia
CATÁLOGO – TOMO IV

ÍNDICE (Cont.)

IMAGEN LANDSAT 7 ETM+: LE70080522003011AGS00 Pág. 1083

PRODUCTOS:

Combinación de Bandas:
R: 4 G: 3 B: 2 Pág. 1084
R: 7 G: 4 B: 2 Pág. 1085
R: 4 G: 5 B: 3 Pág. 1086
R: 7 G: 5 B: 3 Pág. 1087
R: 7 G: 5 B: 4 Pág. 1088

Índices de Vegetación:
RVI Pág. 1089
NDVI Green Pág. 1090
SAVI Pág. 1091
OSAVI Pág. 1092
EVI Pág. 1093
MTVI2 Pág. 1094
RDVI Pág. 1095
PVR Pág. 1096
PCDR Pág. 1097
MSR Modificado Pág. 1098
WCI Pág. 1099

Índice de Estrés Geobotánico Pág. 1100

Índices Minerales:
Férrico B3/B1 Pág. 1101
Férrico B3/B2 Pág. 1102
Ferroso Pág. 1103
Arcillas / Carbonatos Pág. 1104

IDENTIFICACIÓN DE ÁREAS CON POTENCIAL HIDROCARBURÍFERO

Cuencas Guajira, Cesar-Ranchería, Tumaco, Chocó y Urabá
Colombia
CATÁLOGO – TOMO IV

ÍNDICE (Cont.)

IMAGEN LANDSAT 7 ETM+: LE70080522003027EDC00 Pág. 1105

PRODUCTOS:

Combinación de Bandas:
R: 4 G: 3 B: 2 Pág. 1106
R: 7 G: 4 B: 2 Pág. 1107
R: 4 G: 5 B: 3 Pág. 1108
R: 7 G: 5 B: 3 Pág. 1109
R: 7 G: 5 B: 4 Pág. 1110

Índices de Vegetación:
RVI Pág. 1111
NDVI Green Pág. 1112
SAVI Pág. 1113
OSAVI Pág. 1114
EVI Pág. 1115
MTVI2 Pág. 1116
RDVI Pág. 1117
PVR Pág. 1118
PCDR Pág. 1119
MSR Modificado Pág. 1120
WCI Pág. 1121

Índice de Estrés Geobotánico Pág. 1122

Índices Minerales:
Férrico B3/B1 Pág. 1123
Férrico B3/B2 Pág. 1124
Ferroso Pág. 1125
Arcillas / Carbonatos Pág. 1126

IDENTIFICACIÓN DE ÁREAS CON POTENCIAL HIDROCARBURÍFERO

Cuencas Guajira, Cesar-Ranchería, Tumaco, Chocó y Urabá
Colombia
CATÁLOGO – TOMO IV

ÍNDICE (Cont.)

IMAGEN LANDSAT 7 ETM+: LE70080522003043EDC00 Pág. 1127

PRODUCTOS:

Combinación de Bandas:
R: 4 G: 3 B: 2 Pág. 1128
R: 7 G: 4 B: 2 Pág. 1129
R: 4 G: 5 B: 3 Pág. 1130
R: 7 G: 5 B: 3 Pág. 1131
R: 7 G: 5 B: 4 Pág. 1132

Índices de Vegetación:
RVI Pág. 1133
NDVI Green Pág. 1134
SAVI Pág. 1135
OSAVI Pág. 1136
EVI Pág. 1137
MTVI2 Pág. 1138
RDVI Pág. 1139
PVR Pág. 1140
PCDR Pág. 1141
MSR Modificado Pág. 1142
WCI Pág. 1143

Índice de Estrés Geobotánico Pág. 1144

Índices Minerales:
Férrico B3/B1 Pág. 1145
Férrico B3/B2 Pág. 1146
Ferroso Pág. 1147
Arcillas / Carbonatos Pág. 1148

IDENTIFICACIÓN DE ÁREAS CON POTENCIAL HIDROCARBURÍFERO
Cuencas Guajira, Cesar-Ranchería, Tumaco, Chocó y Urabá
Colombia
CATÁLOGO – TOMO IV

ÍNDICE (Cont.)

IMAGEN LANDSAT 7 ETM+: LE70080532000035EDC00 Pág. 1149

PRODUCTOS:

Combinación de Bandas:
R: 4 G: 3 B: 2 Pág. 1150
R: 7 G: 4 B: 2 Pág. 1151
R: 4 G: 5 B: 3 Pág. 1152
R: 7 G: 5 B: 3 Pág. 1153
R: 7 G: 5 B: 4 Pág. 1154

Índices de Vegetación:
RVI Pág. 1155
NDVI Green Pág. 1156
SAVI Pág. 1157
OSAVI Pág. 1158
EVI Pág. 1159
MTVI2 Pág. 1160
RDVI Pág. 1161
PVR Pág. 1162
PCDR Pág. 1163
MSR Modificado Pág. 1164
WCI Pág. 1165

Índice de Estrés Geobotánico Pág. 1166

Índices Minerales:
Férrico B3/B1 Pág. 1167
Férrico B3/B2 Pág. 1168
Ferroso Pág. 1169
Arcillas / Carbonatos Pág. 1170

IDENTIFICACIÓN DE ÁREAS CON POTENCIAL HIDROCARBURÍFERO

Cuencas Guajira, Cesar-Ranchería, Tumaco, Chocó y Urabá
Colombia
CATÁLOGO – TOMO IV

ÍNDICE (Cont.)

IMAGEN LANDSAT 7 ETM+: L71008053_05320000627 Pág. 1171

PRODUCTOS:

Combinación de Bandas:
R: 4 G: 3 B: 2 Pág. 1172
R: 7 G: 4 B: 2 Pág. 1173
R: 4 G: 5 B: 3 Pág. 1174
R: 7 G: 5 B: 3 Pág. 1175
R: 7 G: 5 B: 4 Pág. 1176

Índices de Vegetación:
RVI Pág. 1177
NDVI Green Pág. 1178
SAVI Pág. 1179
OSAVI Pág. 1180
EVI Pág. 1181
MTVI2 Pág. 1182
RDVI Pág. 1183
PVR Pág. 1184
PCDR Pág. 1185
MSR Modificado Pág. 1186
WCI Pág. 1187

Índice de Estrés Geobotánico Pág. 1188

Índices Minerales:
Férrico B3/B1 Pág. 1189
Férrico B3/B2 Pág. 1190
Ferroso Pág. 1191
Arcillas / Carbonatos Pág. 1192

IDENTIFICACIÓN DE ÁREAS CON POTENCIAL HIDROCARBURÍFERO

Cuencas Guajira, Cesar-Ranchería, Tumaco, Chocó y Urabá
Colombia
CATÁLOGO – TOMO IV

ÍNDICE (Cont.)

IMAGEN LANDSAT 7 ETM+: LE70080532001005AGS00 Pág. 1193

PRODUCTOS:

Combinación de Bandas:
R: 4 G: 3 B: 2 Pág. 1194
R: 7 G: 4 B: 2 Pág. 1195
R: 4 G: 5 B: 3 Pág. 1196
R: 7 G: 5 B: 3 Pág. 1197
R: 7 G: 5 B: 4 Pág. 1198

Índices de Vegetación:
RVI Pág. 1199
NDVI Green Pág. 1200
SAVI Pág. 1201
OSAVI Pág. 1202
EVI Pág. 1203
MTVI2 Pág. 1204
RDVI Pág. 1205
PVR Pág. 1206
PCDR Pág. 1207
MSR Modificado Pág. 1208
WCI Pág. 1209

Índice de Estrés Geobotánico Pág. 1210

Índices Minerales:
Férrico B3/B1 Pág. 1211
Férrico B3/B2 Pág. 1212
Ferroso Pág. 1213
Arcillas / Carbonatos Pág. 1214

IDENTIFICACIÓN DE ÁREAS CON POTENCIAL HIDROCARBURÍFERO

Cuencas Guajira, Cesar-Ranchería, Tumaco, Chocó y Urabá
Colombia
CATÁLOGO – TOMO IV

ÍNDICE (Cont.)

IMAGEN LANDSAT 7 ETM+: LE70080532001277EDC00 Pág. 1215

PRODUCTOS:

Combinación de Bandas:
R: 4 G: 3 B: 2 Pág. 1216
R: 7 G: 4 B: 2 Pág. 1217
R: 4 G: 5 B: 3 Pág. 1218
R: 7 G: 5 B: 3 Pág. 1219
R: 7 G: 5 B: 4 Pág. 1220

Índices de Vegetación:
RVI Pág. 1221
NDVI Green Pág. 1222
SAVI Pág. 1223
OSAVI Pág. 1224
EVI Pág. 1225
MTVI2 Pág. 1226
RDVI Pág. 1227
PVR Pág. 1228
PCDR Pág. 1229
MSR Modificado Pág. 1230
WCI Pág. 1231

Índice de Estrés Geobotánico Pág. 1232

Índices Minerales:
Férrico B3/B1 Pág. 1233
Férrico B3/B2 Pág. 1234
Ferroso Pág. 1235
Arcillas / Carbonatos Pág. 1236

IDENTIFICACIÓN DE ÁREAS CON POTENCIAL HIDROCARBURÍFERO

Cuencas Guajira, Cesar-Ranchería, Tumaco, Chocó y Urabá
Colombia
CATÁLOGO – TOMO IV

ÍNDICE (Cont.)

IMAGEN LANDSAT 7 ETM+: p008r053_7t20011004 Pág. 1237

PRODUCTOS:

Combinación de Bandas:
R: 4 G: 3 B: 2 Pág. 1238
R: 7 G: 4 B: 2 Pág. 1239
R: 4 G: 5 B: 3 Pág. 1240
R: 7 G: 5 B: 3 Pág. 1241
R: 7 G: 5 B: 4 Pág. 1242

Índices de Vegetación:
RVI Pág. 1243
NDVI Green Pág. 1244
SAVI Pág. 1245
OSAVI Pág. 1246
EVI Pág. 1247
MTVI2 Pág. 1248
RDVI Pág. 1249
PVR Pág. 1250
PCDR Pág. 1251
MSR Modificado Pág. 1252
WCI Pág. 1253

Índice de Estrés Geobotánico Pág. 1254

Índices Minerales:
Férrico B3/B1 Pág. 1255
Férrico B3/B2 Pág. 1256
Ferroso Pág. 1257
Arcillas / Carbonatos Pág. 1258

IDENTIFICACIÓN DE ÁREAS CON POTENCIAL HIDROCARBURÍFERO
Cuencas Guajira, Cesar-Ranchería, Tumaco, Chocó y Urabá
Colombia
CATÁLOGO – TOMO IV

ÍNDICE (Cont.)

IMAGEN LANDSAT 7 ETM+: L71005083_05320021124 Pág. 1259

PRODUCTOS:

Combinación de Bandas:
R: 4 G: 3 B: 2 Pág. 1260
R: 7 G: 4 B: 2 Pág. 1261
R: 4 G: 5 B: 3 Pág. 1262
R: 7 G: 5 B: 3 Pág. 1263
R: 7 G: 5 B: 4 Pág. 1264

Índices de Vegetación:
RVI Pág. 1265
NDVI Green Pág. 1266
SAVI Pág. 1267
OSAVI Pág. 1268
EVI Pág. 1269
MTVI2 Pág. 1270
RDVI Pág. 1271
PVR Pág. 1272
PCDR Pág. 1273
MSR Modificado Pág. 1274
WCI Pág. 1275

Índice de Estrés Geobotánico Pág. 1276

Índices Minerales:
Férrico B3/B1 Pág. 1277
Férrico B3/B2 Pág. 1278
Ferroso Pág. 1279
Arcillas / Carbonatos Pág. 1280

IDENTIFICACIÓN DE ÁREAS CON POTENCIAL HIDROCARBURÍFERO

Cuencas Guajira, Cesar-Ranchería, Tumaco, Chocó y Urabá
Colombia
CATÁLOGO – TOMO IV

ÍNDICE (Cont.)

IMAGEN LANDSAT 7 ETM+: LE70080532003011AGS00 Pág. 1281

PRODUCTOS:

Combinación de Bandas:
R: 4 G: 3 B: 2 Pág. 1282
R: 7 G: 4 B: 2 Pág. 1283
R: 4 G: 5 B: 3 Pág. 1284
R: 7 G: 5 B: 3 Pág. 1285
R: 7 G: 5 B: 4 Pág. 1286

Índices de Vegetación:
RVI Pág. 1287
NDVI Green Pág. 1288
SAVI Pág. 1289
OSAVI Pág. 1290
EVI Pág. 1291
MTVI2 Pág. 1292
RDVI Pág. 1293
PVR Pág. 1294
PCDR Pág. 1295
MSR Modificado Pág. 1296
WCI Pág. 1297

Índice de Estrés Geobotánico Pág. 1298

Índices Minerales:
Férrico B3/B1 Pág. 1299
Férrico B3/B2 Pág. 1300
Ferroso Pág. 1301
Arcillas / Carbonatos Pág. 1302

IDENTIFICACIÓN DE ÁREAS CON POTENCIAL HIDROCARBURÍFERO

Cuencas Guajira, Cesar-Ranchería, Tumaco, Chocó y Urabá
Colombia
CATÁLOGO – TOMO IV

ÍNDICE (Cont.)

IMAGEN LANDSAT 7 ETM+: L71008053_05320010801 Pág. 1303

PRODUCTOS:

Combinación de Bandas:
R: 4 G: 3 B: 2 Pág. 1304
R: 7 G: 4 B: 2 Pág. 1305
R: 4 G: 5 B: 3 Pág. 1306
R: 7 G: 5 B: 3 Pág. 1307
R: 7 G: 5 B: 4 Pág. 1308

Índices de Vegetación:
RVI Pág. 1309
NDVI Green Pág. 1310
SAVI Pág. 1311
OSAVI Pág. 1312
EVI Pág. 1313
MTVI2 Pág. 1314
RDVI Pág. 1315
PVR Pág. 1316
PCDR Pág. 1317
MSR Modificado Pág. 1318
WCI Pág. 1319

Índice de Estrés Geobotánico Pág. 1320

Índices Minerales:
Férrico B3/B1 Pág. 1321
Férrico B3/B2 Pág. 1322
Ferroso Pág. 1323
Arcillas / Carbonatos Pág. 1324

IDENTIFICACIÓN DE ÁREAS CON POTENCIAL HIDROCARBURÍFERO
Cuencas Guajira, Cesar-Ranchería, Tumaco, Chocó y Urabá
Colombia
CATÁLOGO – TOMO IV

ÍNDICE (Cont.)

IMAGEN LANDSAT 7 ETM+: LE70080542000003EDC00 Pág. 1325

PRODUCTOS:

Combinación de Bandas:
R: 4 G: 3 B: 2 Pág. 1326
R: 7 G: 4 B: 2 Pág. 1327
R: 4 G: 5 B: 3 Pág. 1328
R: 7 G: 5 B: 3 Pág. 1329
R: 7 G: 5 B: 4 Pág. 1330

Índices de Vegetación:
RVI Pág. 1331
NDVI Green Pág. 1332
SAVI Pág. 1333
OSAVI Pág. 1334
EVI Pág. 1335
MTVI2 Pág. 1336
RDVI Pág. 1337
PVR Pág. 1338
PCDR Pág. 1339
MSR Modificado Pág. 1340
WCI Pág. 1341

Índice de Estrés Geobotánico Pág. 1342

Índices Minerales:
Férrico B3/B1 Pág. 1343
Férrico B3/B2 Pág. 1344
Ferroso Pág. 1345
Arcillas / Carbonatos Pág. 1346

IDENTIFICACIÓN DE ÁREAS CON POTENCIAL HIDROCARBURÍFERO
Cuencas Guajira, Cesar-Ranchería, Tumaco, Chocó y Urabá
Colombia
CATÁLOGO – TOMO IV

ÍNDICE (Cont.)

IMAGEN LANDSAT 7 ETM+: L71008054_05420000627 Pág. 1347

PRODUCTOS:

Combinación de Bandas:
R: 4 G: 3 B: 2 Pág. 1348
R: 7 G: 4 B: 2 Pág. 1349
R: 4 G: 5 B: 3 Pág. 1350
R: 7 G: 5 B: 3 Pág. 1351
R: 7 G: 5 B: 4 Pág. 1352

Índices de Vegetación:
RVI Pág. 1353
NDVI Green Pág. 1354
SAVI Pág. 1355
OSAVI Pág. 1356
EVI Pág. 1357
MTVI2 Pág. 1358
RDVI Pág. 1359
PVR Pág. 1360
PCDR Pág. 1361
MSR Modificado Pág. 1362
WCI Pág. 1363

Índice de Estrés Geobotánico Pág. 1364

Índices Minerales:
Férrico B3/B1 Pág. 1365
Férrico B3/B2 Pág. 1366
Ferroso Pág. 1367
Arcillas / Carbonatos Pág. 1368

IDENTIFICACIÓN DE ÁREAS CON POTENCIAL HIDROCARBURÍFERO

Cuencas Guajira, Cesar-Ranchería, Tumaco, Chocó y Urabá
Colombia
CATÁLOGO – TOMO IV

ÍNDICE (Cont.)

IMAGEN LANDSAT 7 ETM+: LE70080542001213EDC00 Pág. 1369

PRODUCTOS:

Combinación de Bandas:
R: 4 G: 3 B: 2 Pág. 1370
R: 7 G: 4 B: 2 Pág. 1371
R: 4 G: 5 B: 3 Pág. 1372
R: 7 G: 5 B: 3 Pág. 1373
R: 7 G: 5 B: 4 Pág. 1374

Índices de Vegetación:
RVI Pág. 1375
NDVI Green Pág. 1376
SAVI Pág. 1377
OSAVI Pág. 1378
EVI Pág. 1379
MTVI2 Pág. 1380
RDVI Pág. 1381
PVR Pág. 1382
PCDR Pág. 1383
MSR Modificado Pág. 1384
WCI Pág. 1385

Índice de Estrés Geobotánico Pág. 1386

Índices Minerales:
Férrico B3/B1 Pág. 1387
Férrico B3/B2 Pág. 1388
Ferroso Pág. 1389
Arcillas / Carbonatos Pág. 1390

IDENTIFICACIÓN DE ÁREAS CON POTENCIAL HIDROCARBURÍFERO
Cuencas Guajira, Cesar-Ranchería, Tumaco, Chocó y Urabá
Colombia
CATÁLOGO – TOMO IV

ÍNDICE (Cont.)

IMAGEN LANDSAT 7 ETM+: p008r054_7t20010801 Pág. 1391

PRODUCTOS:

Combinación de Bandas:
R: 4 G: 3 B: 2 Pág. 1392
R: 7 G: 4 B: 2 Pág. 1393
R: 4 G: 5 B: 3 Pág. 1394
R: 7 G: 5 B: 3 Pág. 1395
R: 7 G: 5 B: 4 Pág. 1396

Índices de Vegetación:
RVI Pág. 1397
NDVI Green Pág. 1398
SAVI Pág. 1399
OSAVI Pág. 1400
EVI Pág. 1401
MTVI2 Pág. 1402
RDVI Pág. 1403
PVR Pág. 1404
PCDR Pág. 1405
MSR Modificado Pág. 1406
WCI Pág. 1407

Índice de Estrés Geobotánico Pág. 1408

Índices Minerales:
Férrico B3/B1 Pág. 1409
Férrico B3/B2 Pág. 1410
Ferroso Pág. 1411
Arcillas / Carbonatos Pág. 1412

IDENTIFICACIÓN DE ÁREAS CON POTENCIAL HIDROCARBURÍFERO

Cuencas Guajira, Cesar-Ranchería, Tumaco, Chocó y Urabá
Colombia
CATÁLOGO – TOMO IV

ÍNDICE (Cont.)

IMAGEN LANDSAT 7 ETM+: L71008054_05420020804 Pág. 1413

PRODUCTOS:

Combinación de Bandas:
R: 4 G: 3 B: 2 Pág. 1414
R: 7 G: 4 B: 2 Pág. 1415
R: 4 G: 5 B: 3 Pág. 1416
R: 7 G: 5 B: 3 Pág. 1417
R: 7 G: 5 B: 4 Pág. 1418

Índices de Vegetación:
RVI Pág. 1419
NDVI Green Pág. 1420
SAVI Pág. 1421
OSAVI Pág. 1422
EVI Pág. 1423
MTVI2 Pág. 1424
RDVI Pág. 1425
PVR Pág. 1426
PCDR Pág. 1427
MSR Modificado Pág. 1428
WCI Pág. 1429

Índice de Estrés Geobotánico Pág. 1430

Índices Minerales:
Férrico B3/B1 Pág. 1431
Férrico B3/B2 Pág. 1432
Ferroso Pág. 1433
Arcillas / Carbonatos Pág. 1434

IDENTIFICACIÓN DE ÁREAS CON POTENCIAL HIDROCARBURÍFERO
Cuencas Guajira, Cesar-Ranchería, Tumaco, Chocó y Urabá
Colombia
CATÁLOGO – TOMO IV

ÍNDICE (Cont.)

IMAGEN LANDSAT 7 ETM+: L71008054_05420021226 Pág. 1435

PRODUCTOS:

Combinación de Bandas:
R: 4 G: 3 B: 2 Pág. 1436

IDENTIFICACIÓN DE ÁREAS CON POTENCIAL HIDROCARBURÍFERO

Cuencas Guajira, Cesar-Ranchería, Tumaco, Chocó y Urabá
Colombia

IMÁGENES LANDSAT 7 ETM+

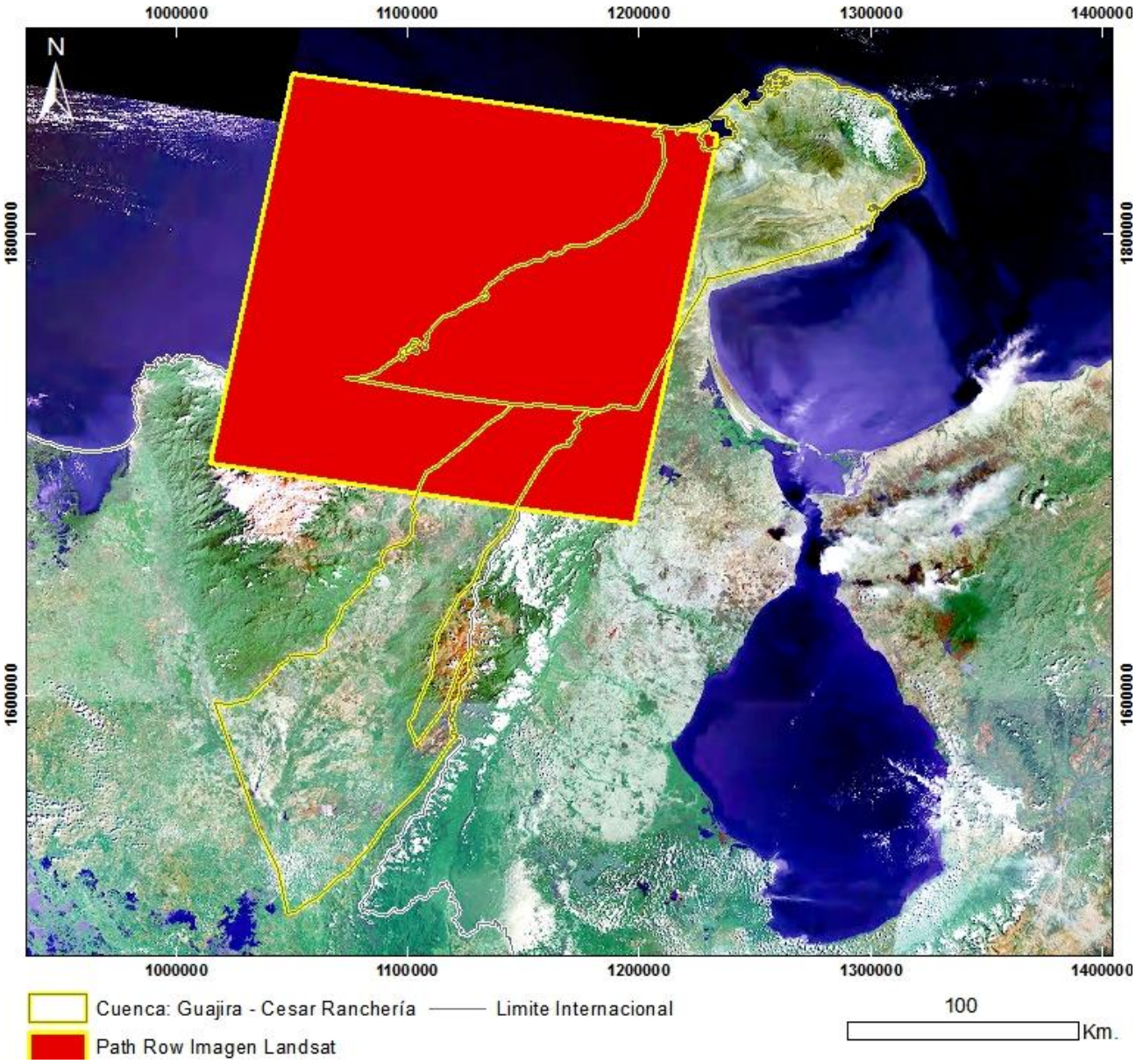

Mapa de Localización de Imagen LANDSAT 7 ETM+
N°9 - p008r052_7x20010310
Proyección Transversal Mercator - Sistema de Referencia: MAGNA-SIRGAS Colombia Bogotá

IDENTIFICACIÓN DE ÁREAS CON POTENCIAL HIDROCARBURÍFERO

Cuencas Guajira, Cesar-Ranchería, Tumaco, Chocó y Urabá
Colombia

IMÁGENES LANDSAT 7 ETM+

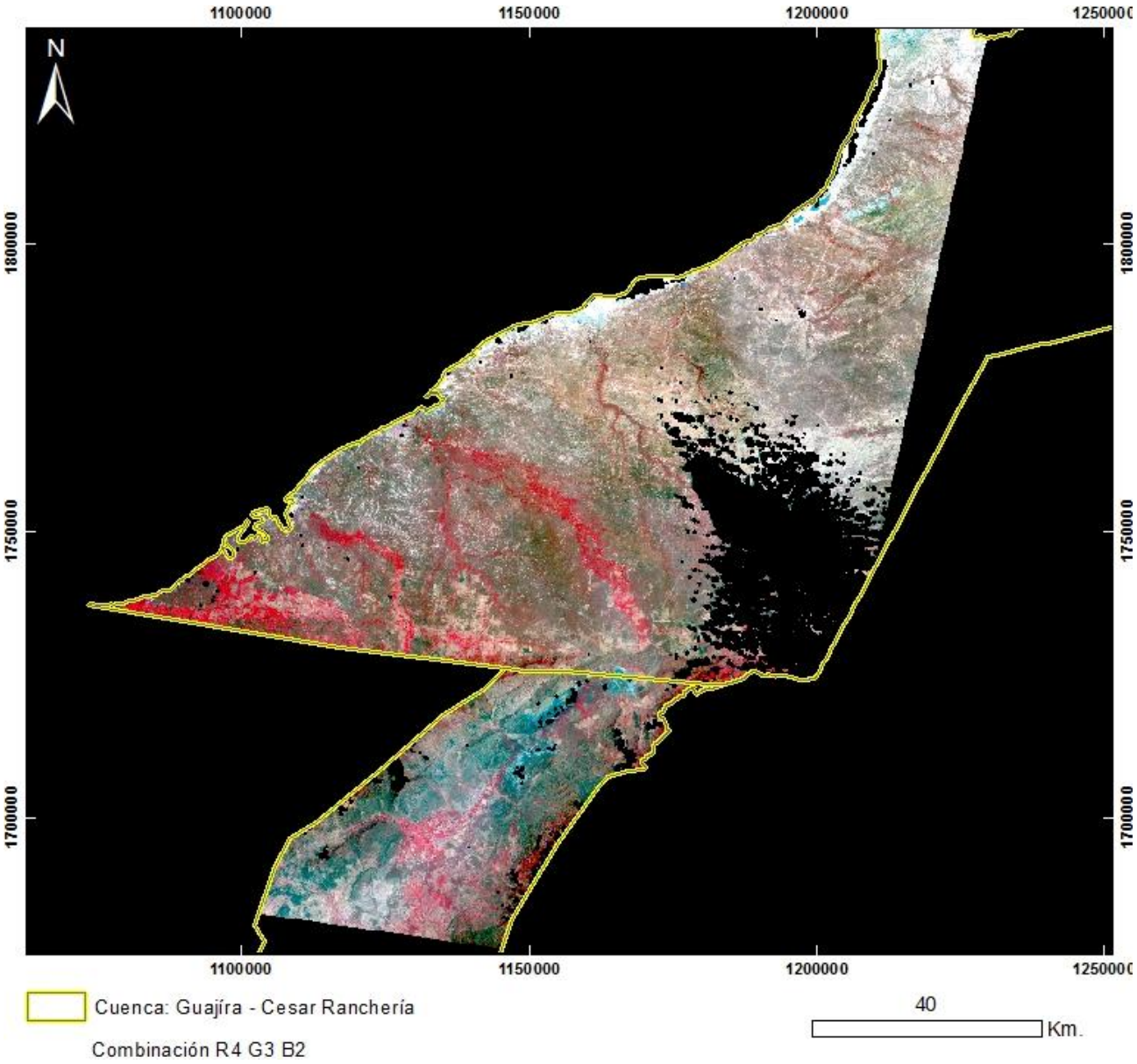

PRODUCTO: Combinación R4G3B2
N°9 - ID: p008r052_7x20010310_R4G3B2
Proyección Transversal Mercator - Sistema de Referencia: MAGNA-SIRGAS Colombia Bogotá

IDENTIFICACIÓN DE ÁREAS CON POTENCIAL HIDROCARBURÍFERO

Cuencas Guajira, Cesar-Ranchería, Tumaco, Chocó y Urabá
Colombia

IMÁGENES LANDSAT 7 ETM+

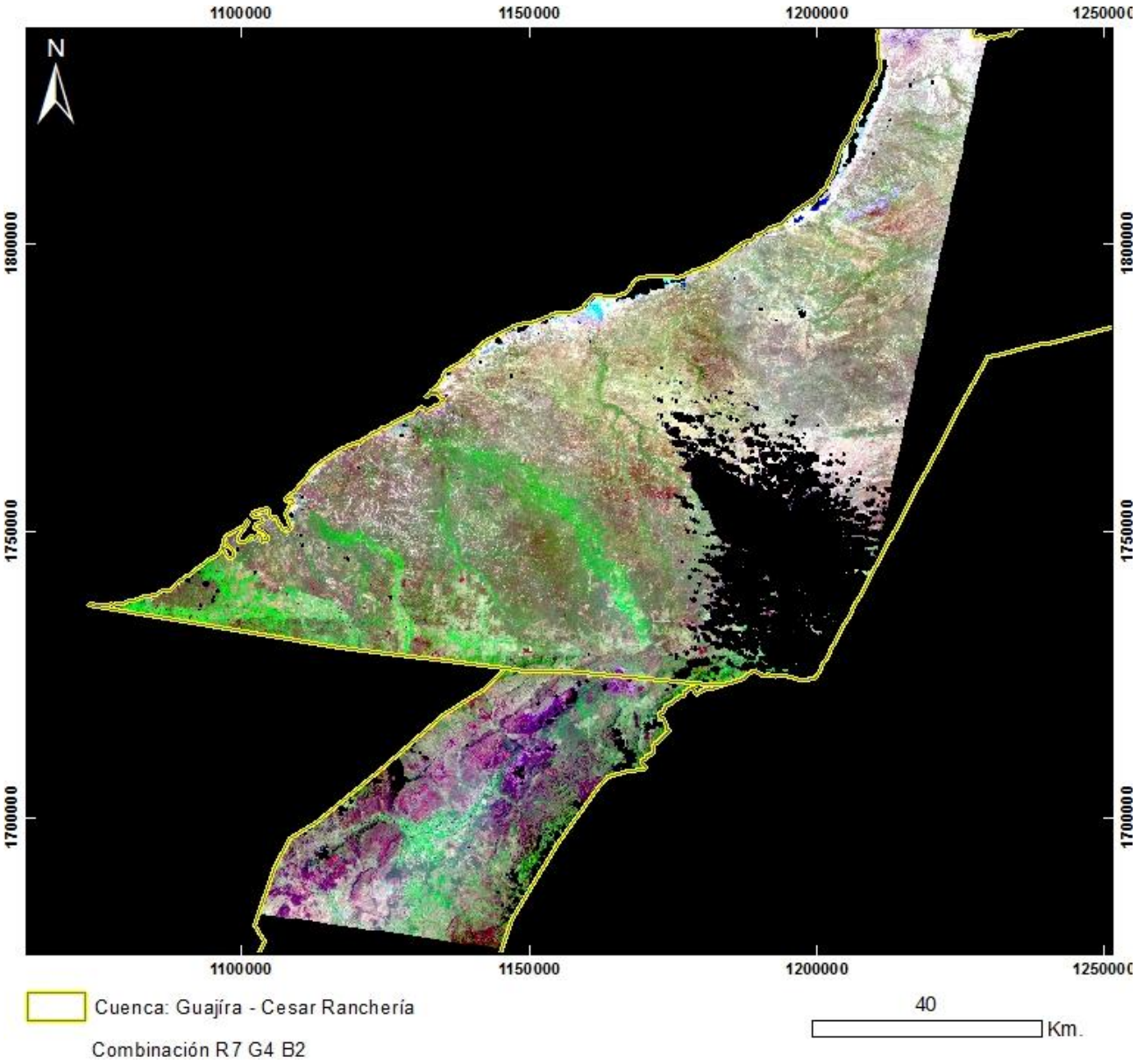

PRODUCTO: Combinación R7G4B2
N°9 - ID: p008r052_7x20010310_R7G4B2
Proyección Transversal Mercator - Sistema de Referencia: MAGNA-SIRGAS Colombia Bogotá

IDENTIFICACIÓN DE ÁREAS CON POTENCIAL HIDROCARBURÍFERO

Cuencas Guajira, Cesar-Ranchería, Tumaco, Chocó y Urabá
Colombia

IMÁGENES LANDSAT 7 ETM+

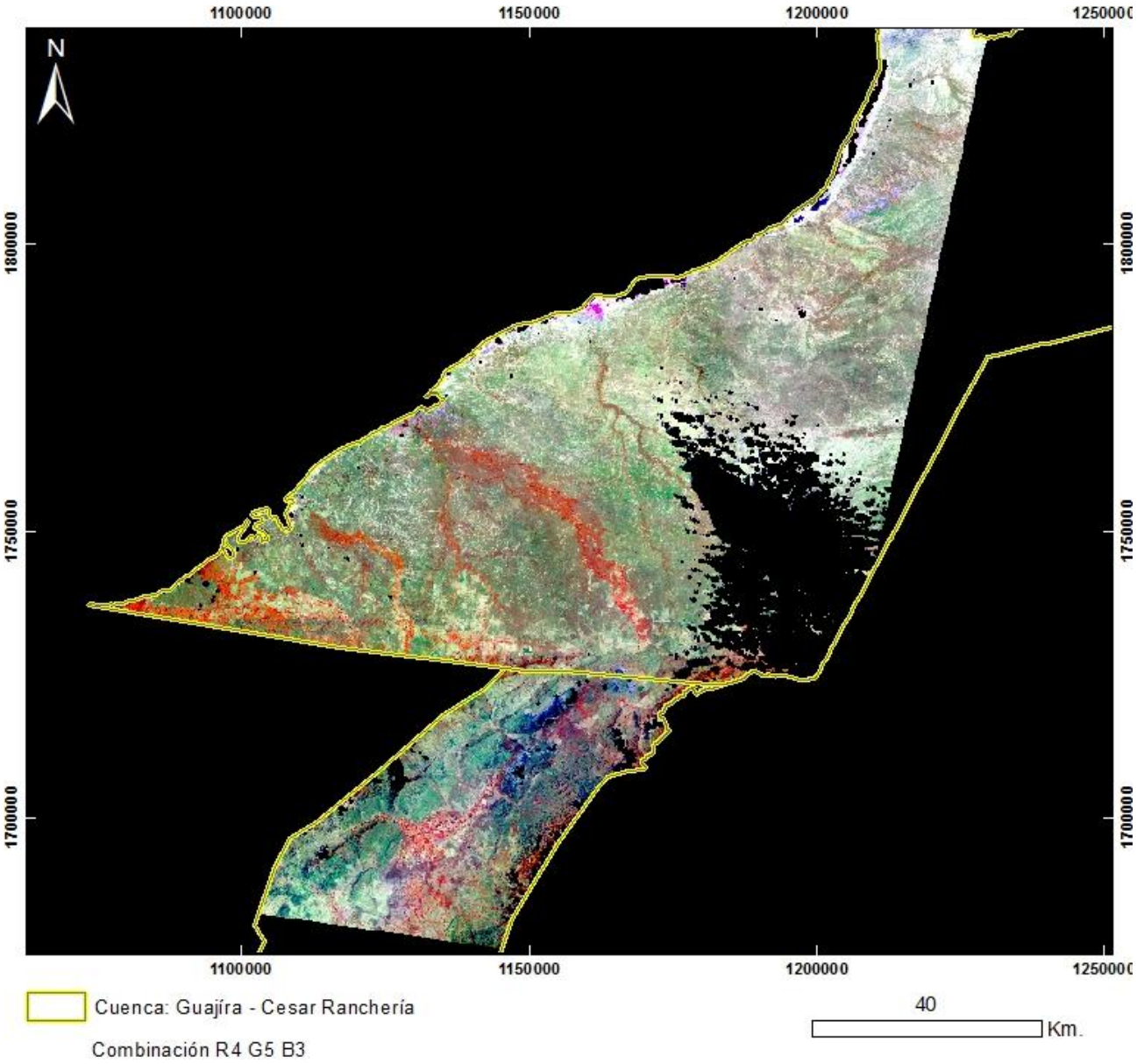

PRODUCTO: Combinación R4G5B3
N°9 - ID: p008r052_7x20010310_R4G5B3
Proyección Transversal Mercator - Sistema de Referencia: MAGNA-SIRGAS Colombia Bogotá

IDENTIFICACIÓN DE ÁREAS CON POTENCIAL HIDROCARBURÍFERO

Cuencas Guajira, Cesar-Ranchería, Tumaco, Chocó y Urabá
Colombia

IMÁGENES LANDSAT 7 ETM+

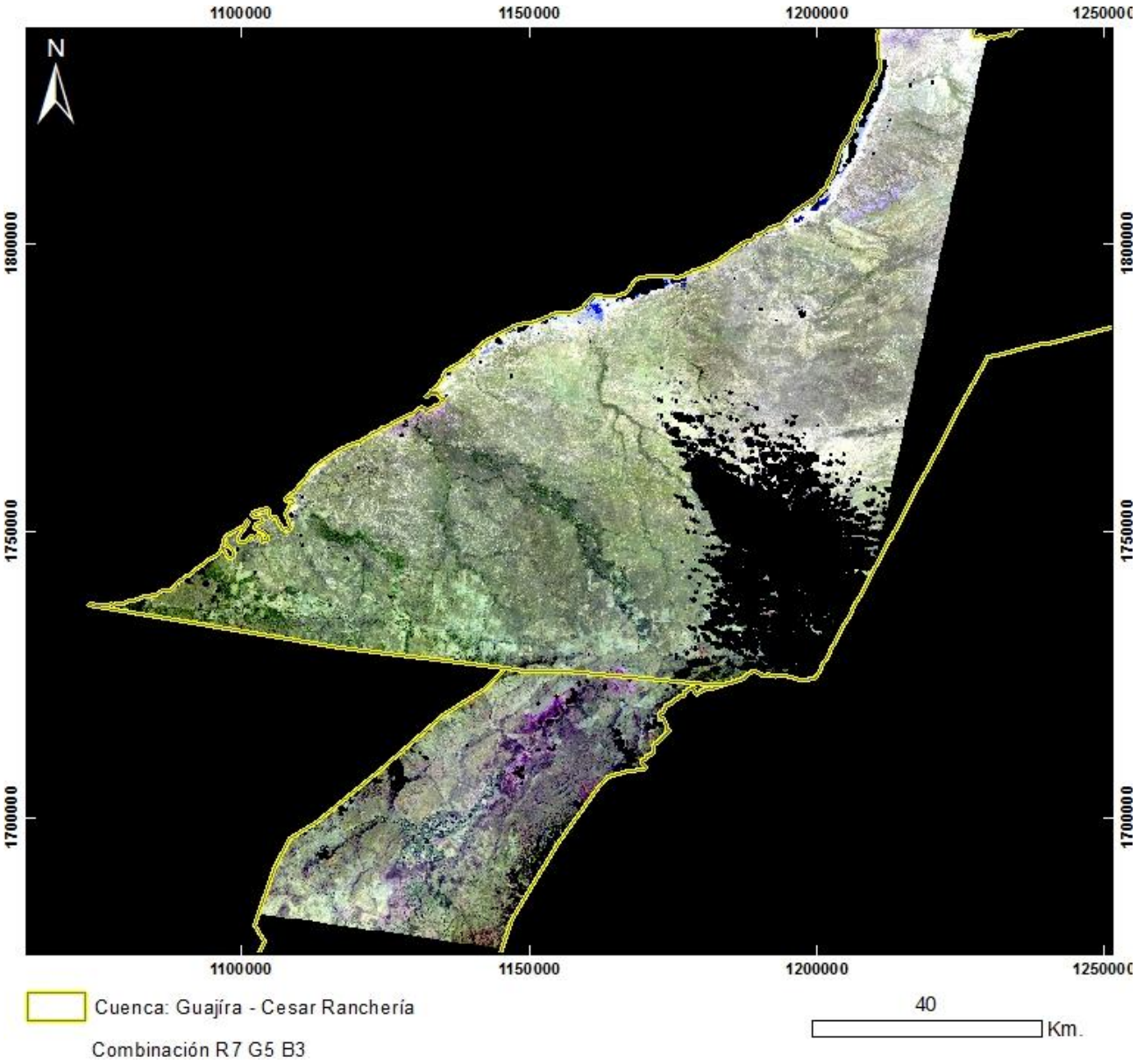

PRODUCTO: Combinación R7G5B3
N°9 - ID: p008r052_7x20010310_R7G5B3
Proyección Transversal Mercator - Sistema de Referencia: MAGNA-SIRGAS Colombia Bogotá

IDENTIFICACIÓN DE ÁREAS CON POTENCIAL HIDROCARBURÍFERO

Cuencas Guajira, Cesar-Ranchería, Tumaco, Chocó y Urabá
Colombia

IMÁGENES LANDSAT 7 ETM+

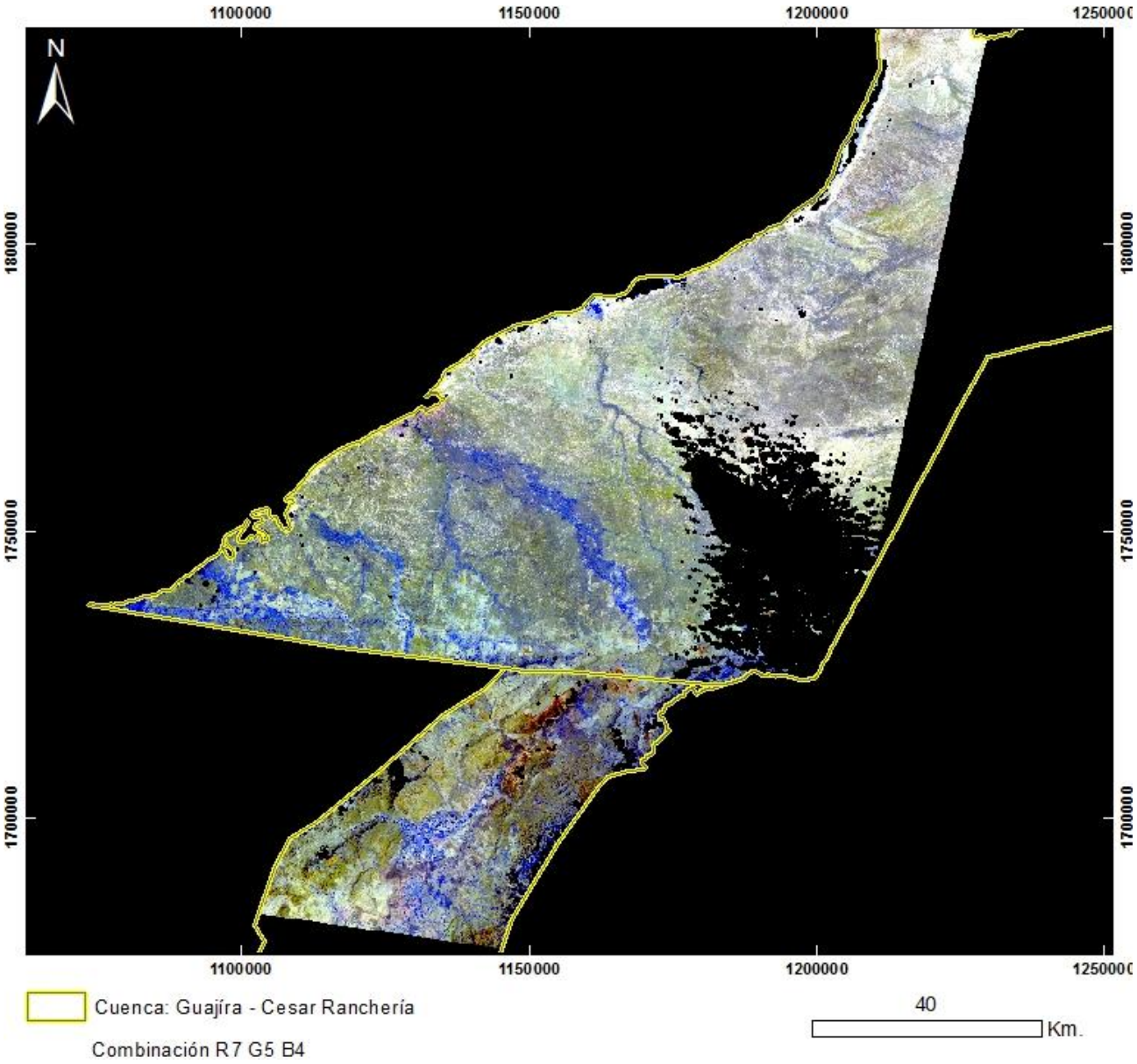

PRODUCTO: Combinación R7G5B4
N°9 - ID: p008r052_7x20010310_R7G5B4
Proyección Transversal Mercator - Sistema de Referencia: MAGNA-SIRGAS Colombia Bogotá

IDENTIFICACIÓN DE ÁREAS CON POTENCIAL HIDROCARBURÍFERO

Cuencas Guajira, Cesar-Ranchería, Tumaco, Chocó y Urabá
Colombia

IMÁGENES LANDSAT 7 ETM+



PRODUCTO: Índice de Vegetación RVI
N°9 - ID: p008r052_7x20010310_RVI
Proyección Transversal Mercator - Sistema de Referencia: MAGNA-SIRGAS Colombia Bogotá

IDENTIFICACIÓN DE ÁREAS CON POTENCIAL HIDROCARBURÍFERO

Cuencas Guajira, Cesar-Ranchería, Tumaco, Chocó y Urabá
Colombia

IMÁGENES LANDSAT 7 ETM+



PRODUCTO: Índice de Vegetación NDVI Green
N°9 - ID: p008r052_7x20010310_NDVIgreen
Proyección Transversal Mercator - Sistema de Referencia: MAGNA-SIRGAS Colombia Bogotá

IDENTIFICACIÓN DE ÁREAS CON POTENCIAL HIDROCARBURÍFERO

Cuencas Guajira, Cesar-Ranchería, Tumaco, Chocó y Urabá
Colombia

IMÁGENES LANDSAT 7 ETM+



PRODUCTO: Índice de Vegetación SAVI
N°9 - ID: p008r052_7x20010310_SAVI
Proyección Transversal Mercator - Sistema de Referencia: MAGNA-SIRGAS Colombia Bogotá

IDENTIFICACIÓN DE ÁREAS CON POTENCIAL HIDROCARBURÍFERO

Cuencas Guajira, Cesar-Ranchería, Tumaco, Chocó y Urabá
Colombia

IMÁGENES LANDSAT 7 ETM+



PRODUCTO: Índice de Vegetación OSAVI
N°9 - ID: p008r052_7x20010310_OSAVI
Proyección Transversal Mercator - Sistema de Referencia: MAGNA-SIRGAS Colombia Bogotá

IDENTIFICACIÓN DE ÁREAS CON POTENCIAL HIDROCARBURÍFERO

Cuencas Guajira, Cesar-Ranchería, Tumaco, Chocó y Urabá
Colombia

IMÁGENES LANDSAT 7 ETM+

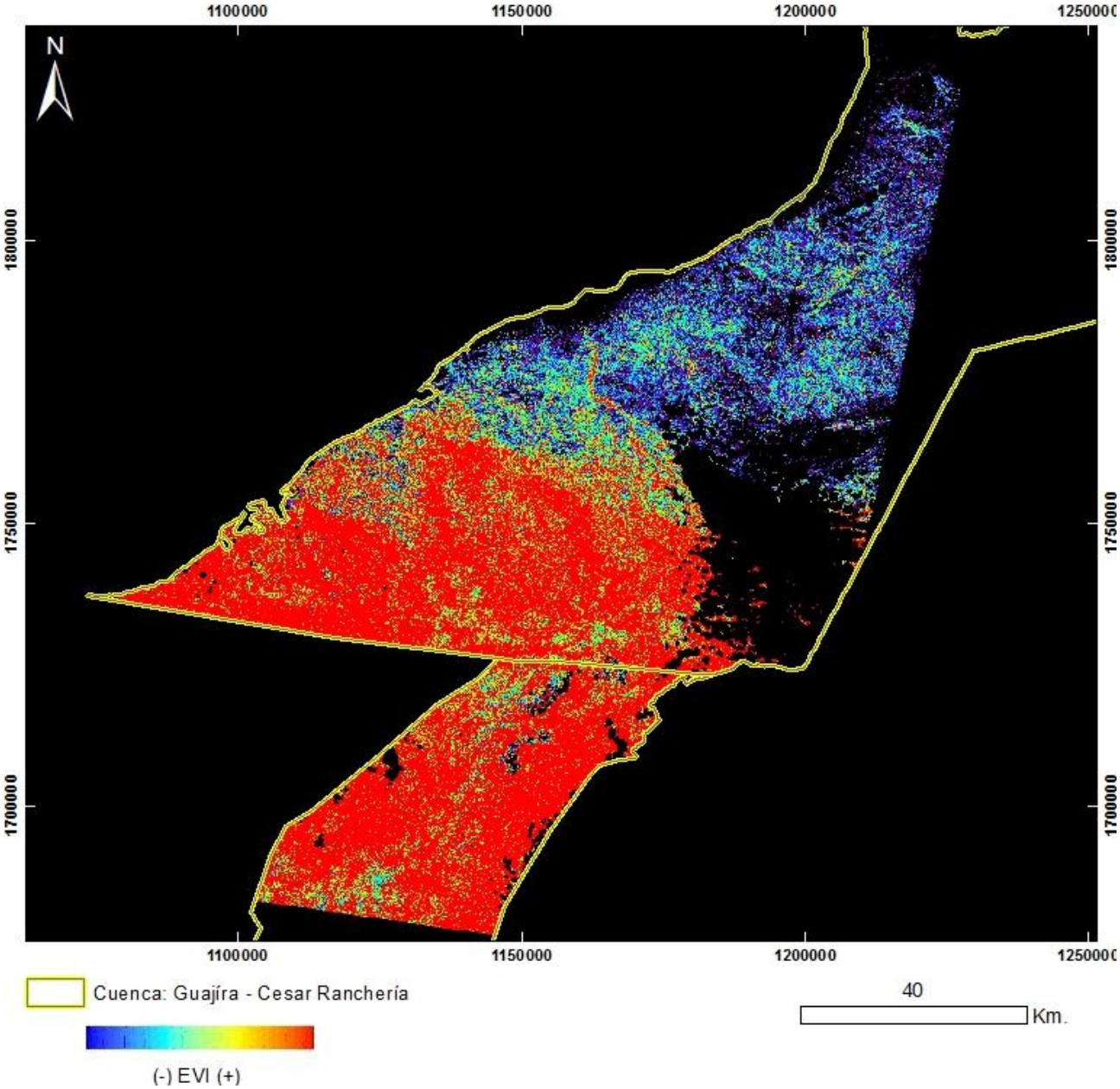

PRODUCTO: Índice de Vegetación EVI
N°9 - ID: p008r052_7x20010310_EVI
Proyección Transversal Mercator - Sistema de Referencia: MAGNA-SIRGAS Colombia Bogotá

IDENTIFICACIÓN DE ÁREAS CON POTENCIAL HIDROCARBURÍFERO

Cuencas Guajira, Cesar-Ranchería, Tumaco, Chocó y Urabá
Colombia

IMÁGENES LANDSAT 7 ETM+



PRODUCTO: Índice de Vegetación MTVI2
N°9 - ID: p008r052_7x20010310_MTVI2
Proyección Transversal Mercator - Sistema de Referencia: MAGNA-SIRGAS Colombia Bogotá

IDENTIFICACIÓN DE ÁREAS CON POTENCIAL HIDROCARBURÍFERO

Cuencas Guajira, Cesar-Ranchería, Tumaco, Chocó y Urabá
Colombia

IMÁGENES LANDSAT 7 ETM+



PRODUCTO: Índice de Vegetación RDVI
N°9 - ID: p008r052_7x20010310_RDVI
Proyección Transversal Mercator - Sistema de Referencia: MAGNA-SIRGAS Colombia Bogotá

IDENTIFICACIÓN DE ÁREAS CON POTENCIAL HIDROCARBURÍFERO

Cuencas Guajira, Cesar-Ranchería, Tumaco, Chocó y Urabá
Colombia

IMÁGENES LANDSAT 7 ETM+

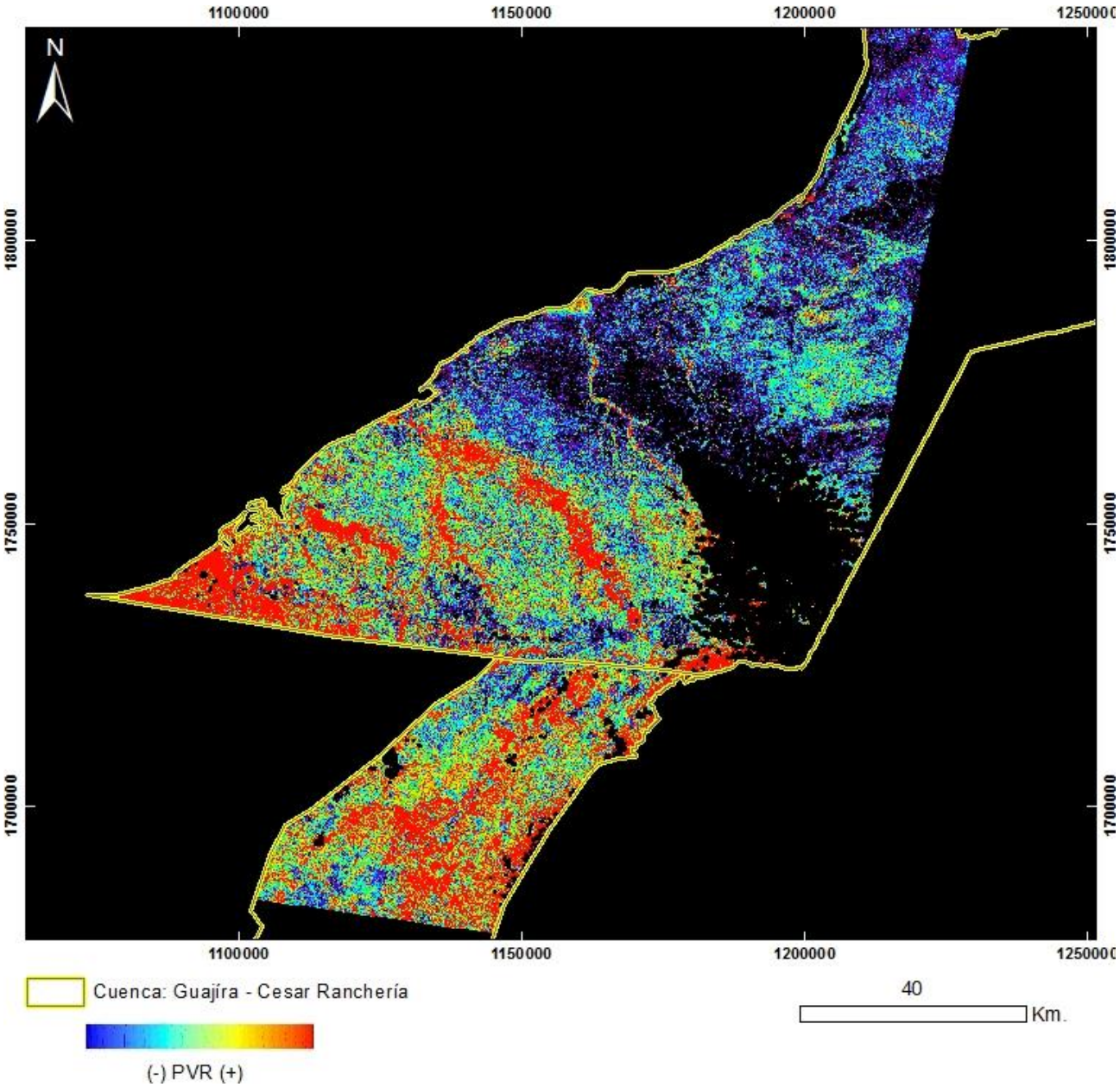

PRODUCTO: Índice de Vegetación PVR
N°9 - ID: p008r052_7x20010310_PVR
Proyección Transversal Mercator - Sistema de Referencia: MAGNA-SIRGAS Colombia Bogotá

IDENTIFICACIÓN DE ÁREAS CON POTENCIAL HIDROCARBURÍFERO

Cuencas Guajira, Cesar-Ranchería, Tumaco, Chocó y Urabá
Colombia

IMÁGENES LANDSAT 7 ETM+

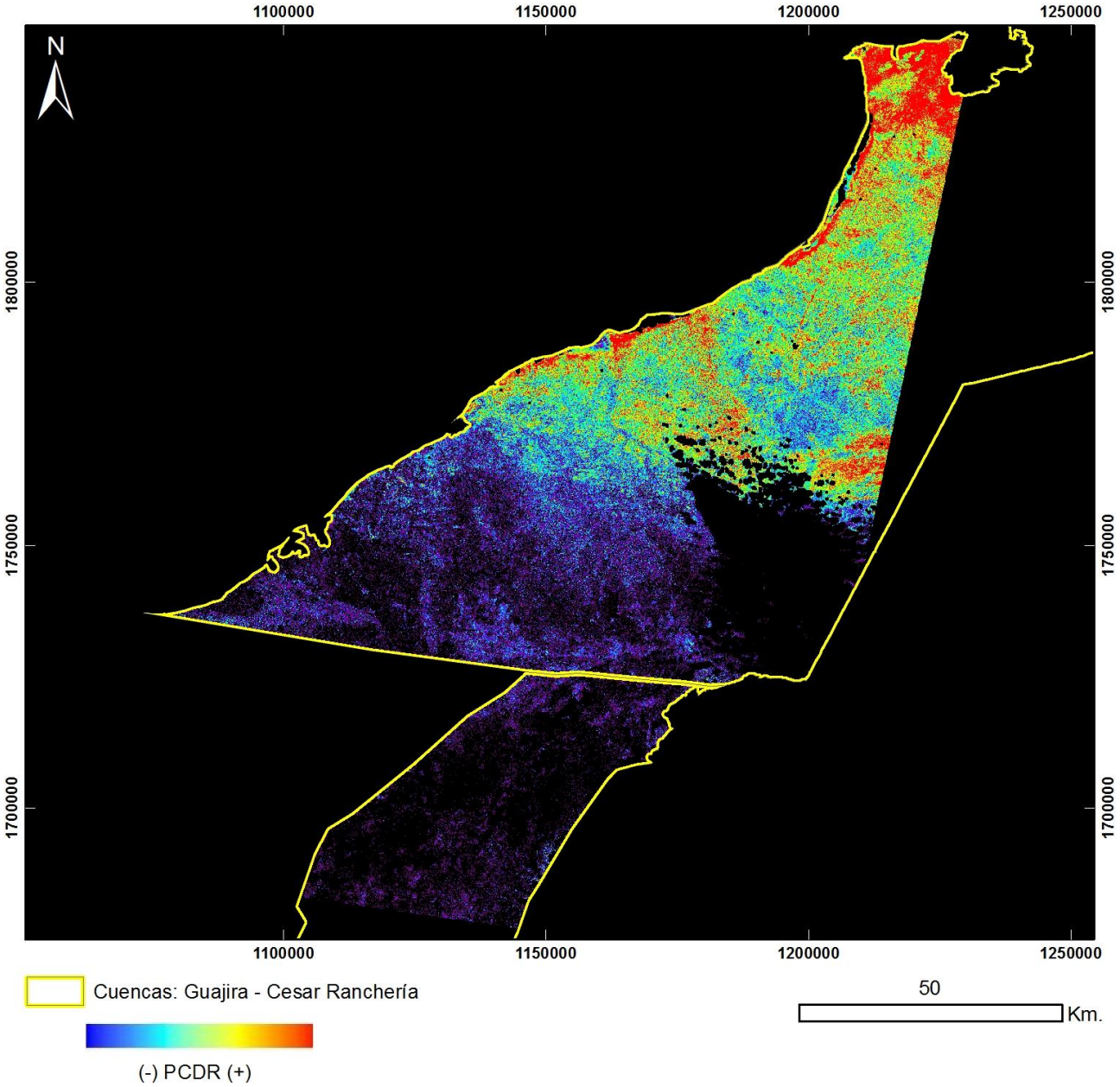

PRODUCTO: Índice de Vegetación PCDR
N°9 - ID: p008r052_7x20010310_PCDR
Proyección Transversal Mercator - Sistema de Referencia: MAGNA-SIRGAS Colombia Bogotá

IDENTIFICACIÓN DE ÁREAS CON POTENCIAL HIDROCARBURÍFERO

Cuencas Guajira, Cesar-Ranchería, Tumaco, Chocó y Urabá
Colombia

IMÁGENES LANDSAT 7 ETM+



PRODUCTO: Índice de Vegetación MSR_Modificado
N°9 - ID: p008r052_7x20010310_MSRmodificado
Proyección Transversal Mercator - Sistema de Referencia: MAGNA-SIRGAS Colombia Bogotá

IDENTIFICACIÓN DE ÁREAS CON POTENCIAL HIDROCARBURÍFERO

Cuencas Guajira, Cesar-Ranchería, Tumaco, Chocó y Urabá
Colombia

IMÁGENES LANDSAT 7 ETM+



PRODUCTO: Índice de Vegetación WCI
N°9 - ID: p008r052_7x20010310_WCI
Proyección Transversal Mercator - Sistema de Referencia: MAGNA-SIRGAS Colombia Bogotá

IDENTIFICACIÓN DE ÁREAS CON POTENCIAL HIDROCARBURÍFERO

Cuencas Guajira, Cesar-Ranchería, Tumaco, Chocó y Urabá
Colombia

IMÁGENES LANDSAT 7 ETM+

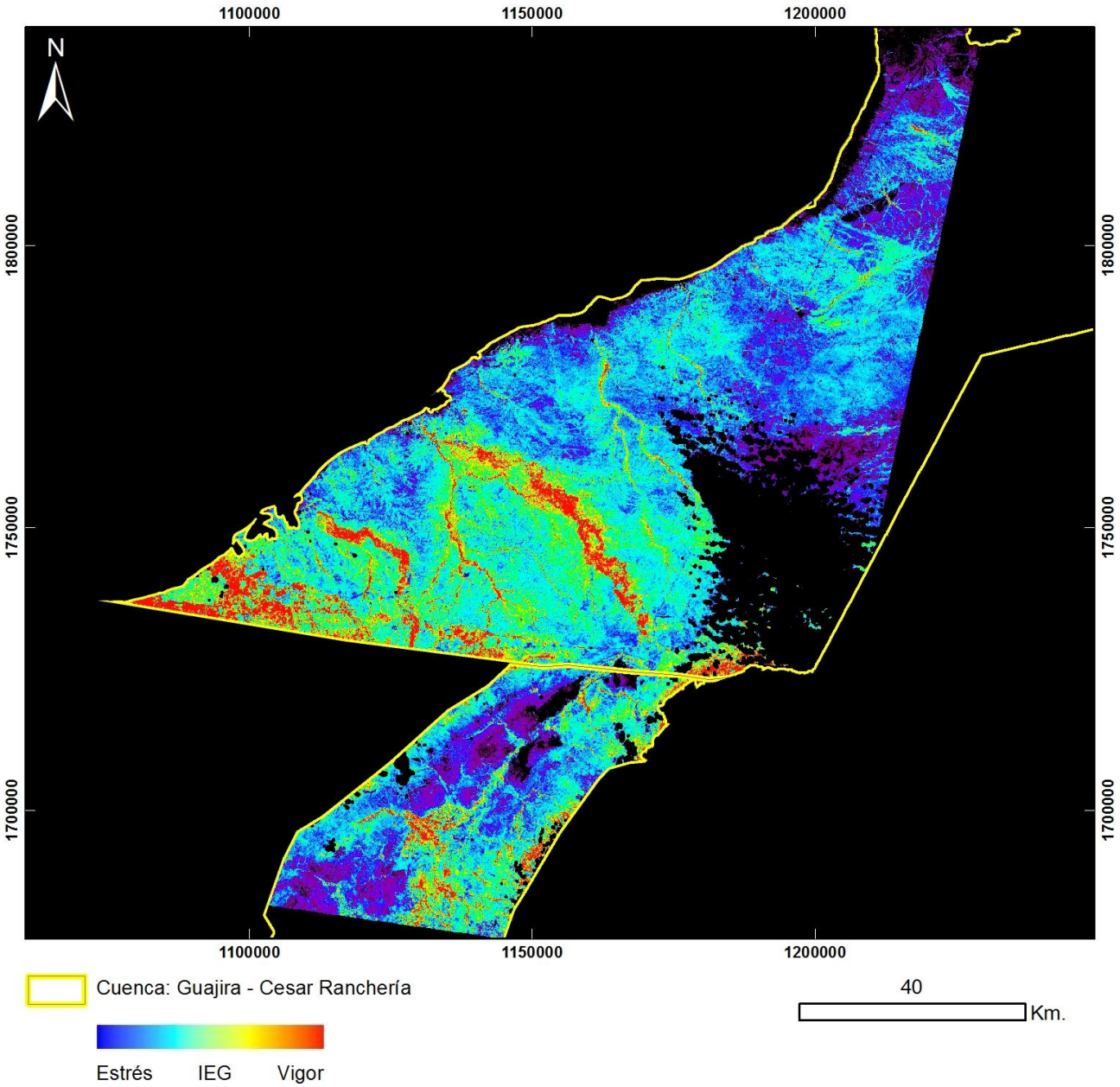

PRODUCTO: Índice de Estrés Geobotánico
N°9 – ID: p008r052_7x20010310_IEG
Proyección Transversal Mercator - Sistema de Referencia: MAGNA-SIRGAS Colombia Bogotá

IDENTIFICACIÓN DE ÁREAS CON POTENCIAL HIDROCARBURÍFERO

Cuencas Guajira, Cesar-Ranchería, Tumaco, Chocó y Urabá
Colombia

IMÁGENES LANDSAT 7 ETM+

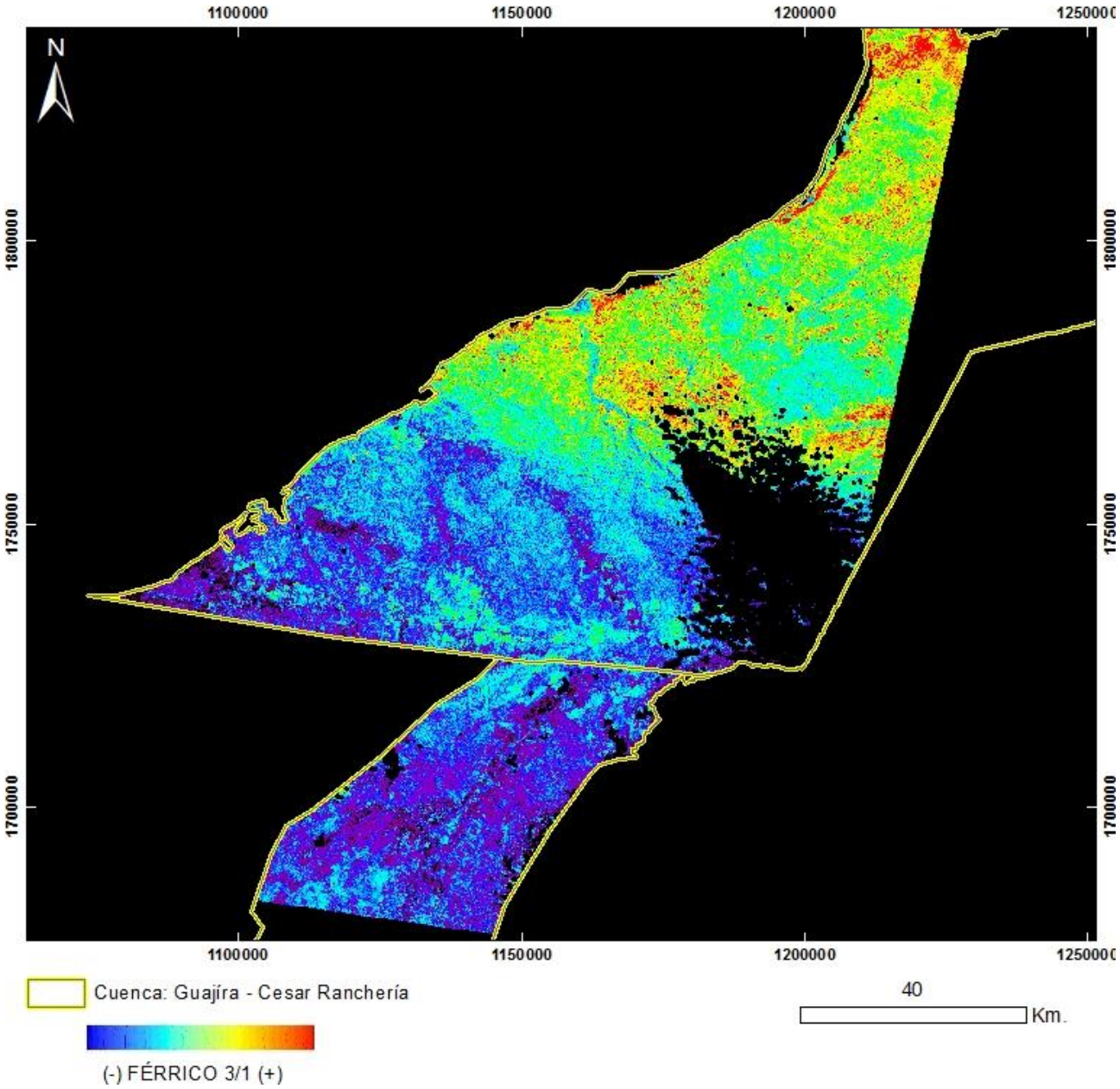

PRODUCTO: Férrico B3/B1
N°9 - ID: p008r052_7x20010310_Ferrico3_1
Proyección Transversal Mercator - Sistema de Referencia: MAGNA-SIRGAS Colombia Bogotá

IDENTIFICACIÓN DE ÁREAS CON POTENCIAL HIDROCARBURÍFERO

Cuencas Guajira, Cesar-Ranchería, Tumaco, Chocó y Urabá
Colombia

IMÁGENES LANDSAT 7 ETM+

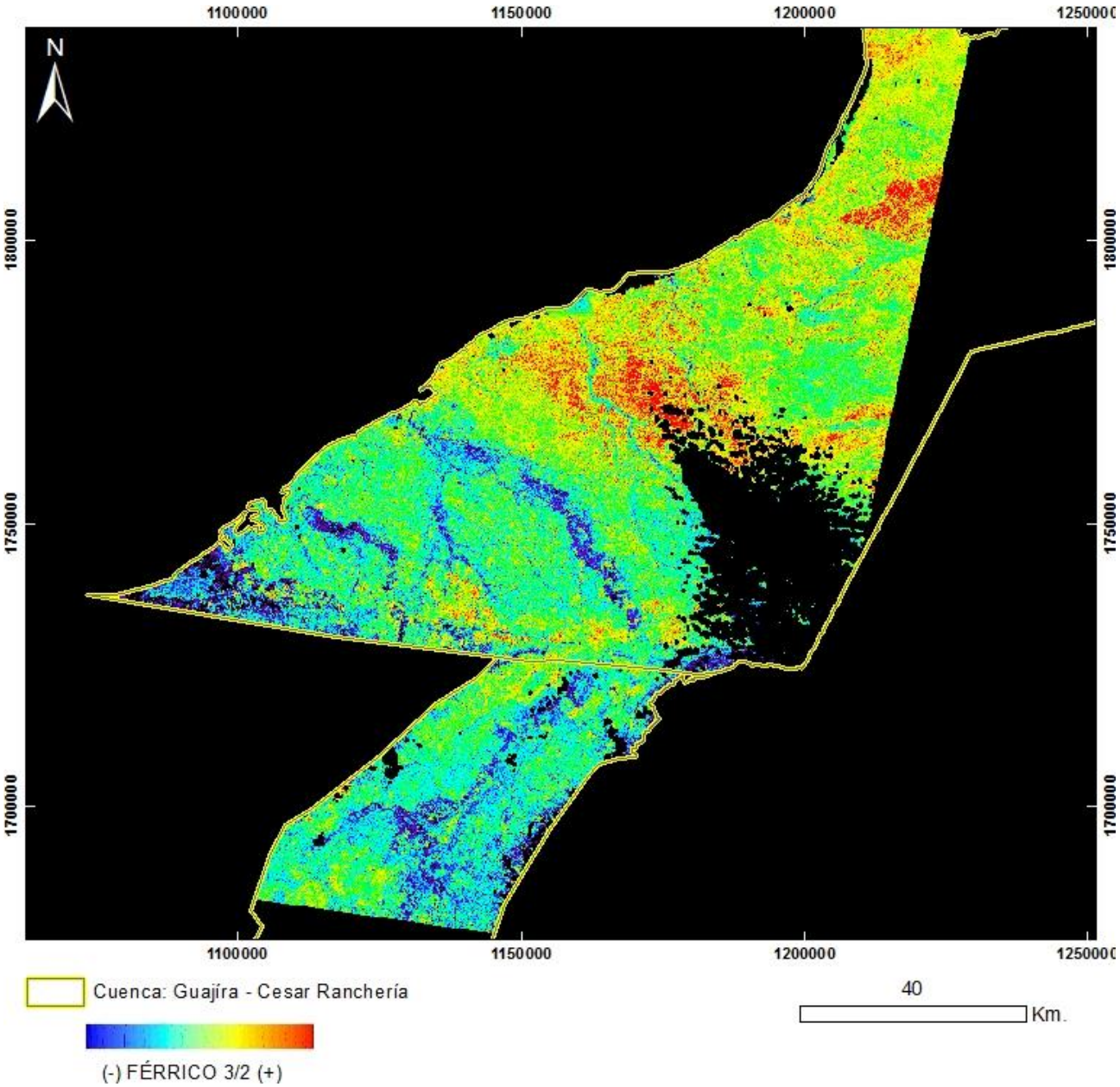

PRODUCTO: Férrico B3/B2
N°9 - ID: p008r052_7x20010310_Ferrico3_2
Proyección Transversal Mercator - Sistema de Referencia: MAGNA-SIRGAS Colombia Bogotá

IDENTIFICACIÓN DE ÁREAS CON POTENCIAL HIDROCARBURÍFERO

Cuencas Guajira, Cesar-Ranchería, Tumaco, Chocó y Urabá
Colombia

IMÁGENES LANDSAT 7 ETM+

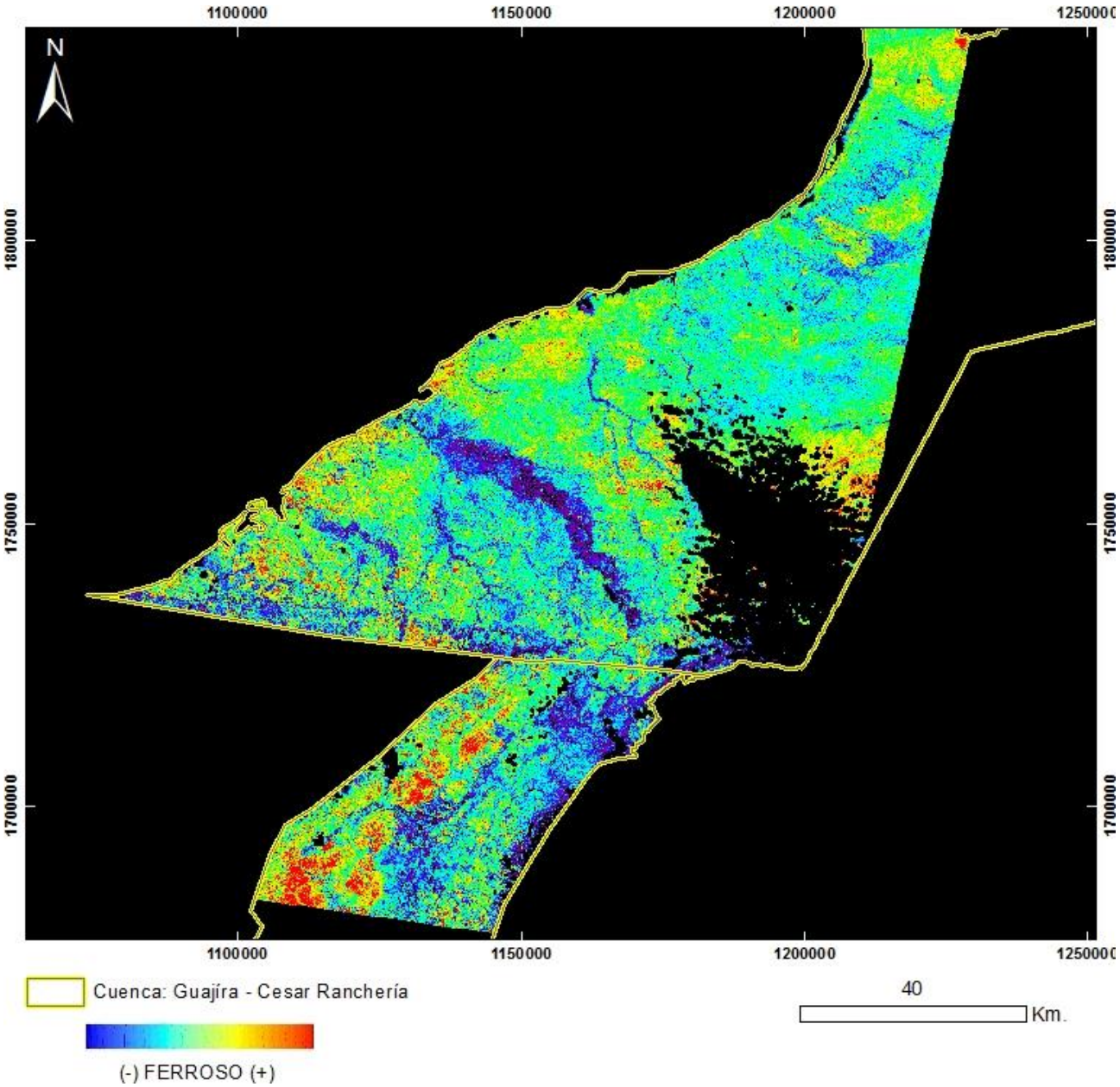

PRODUCTO: Ferroso
N°9 - ID: p008r052_7x20010310_Ferroso
Proyección Transversal Mercator - Sistema de Referencia: MAGNA-SIRGAS Colombia Bogotá

IDENTIFICACIÓN DE ÁREAS CON POTENCIAL HIDROCARBURÍFERO

Cuencas Guajira, Cesar-Ranchería, Tumaco, Chocó y Urabá
Colombia

IMÁGENES LANDSAT 7 ETM+

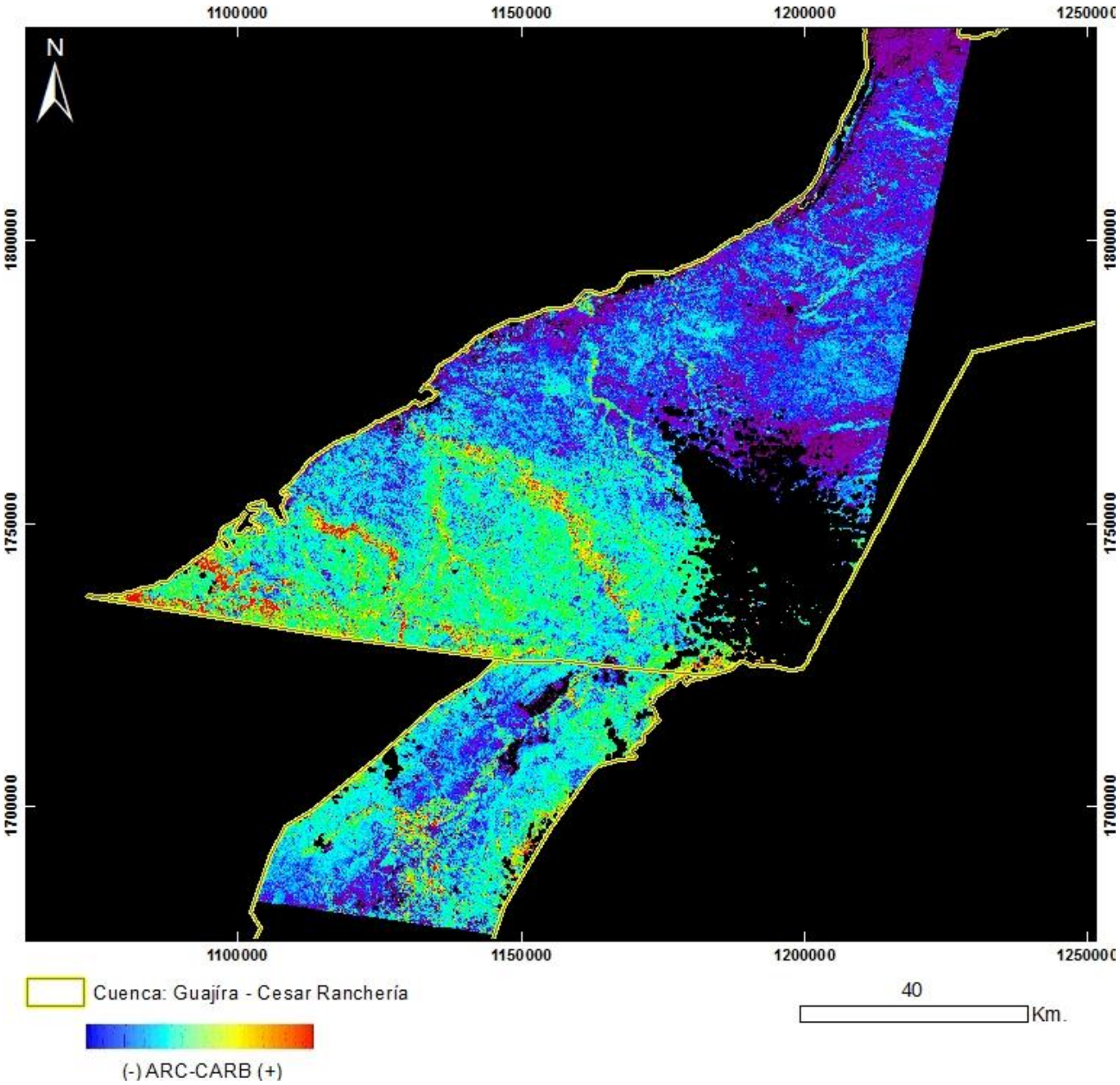

PRODUCTO: Arcillas / Carbonatos
N°9 - ID: p008r052_7x20010310_ArcCarb
Proyección Transversal Mercator - Sistema de Referencia: MAGNA-SIRGAS Colombia Bogotá

IDENTIFICACIÓN DE ÁREAS CON POTENCIAL HIDROCARBURÍFERO

Cuencas Guajira, Cesar-Ranchería, Tumaco, Chocó y Urabá
Colombia

IMÁGENES LANDSAT 7 ETM+

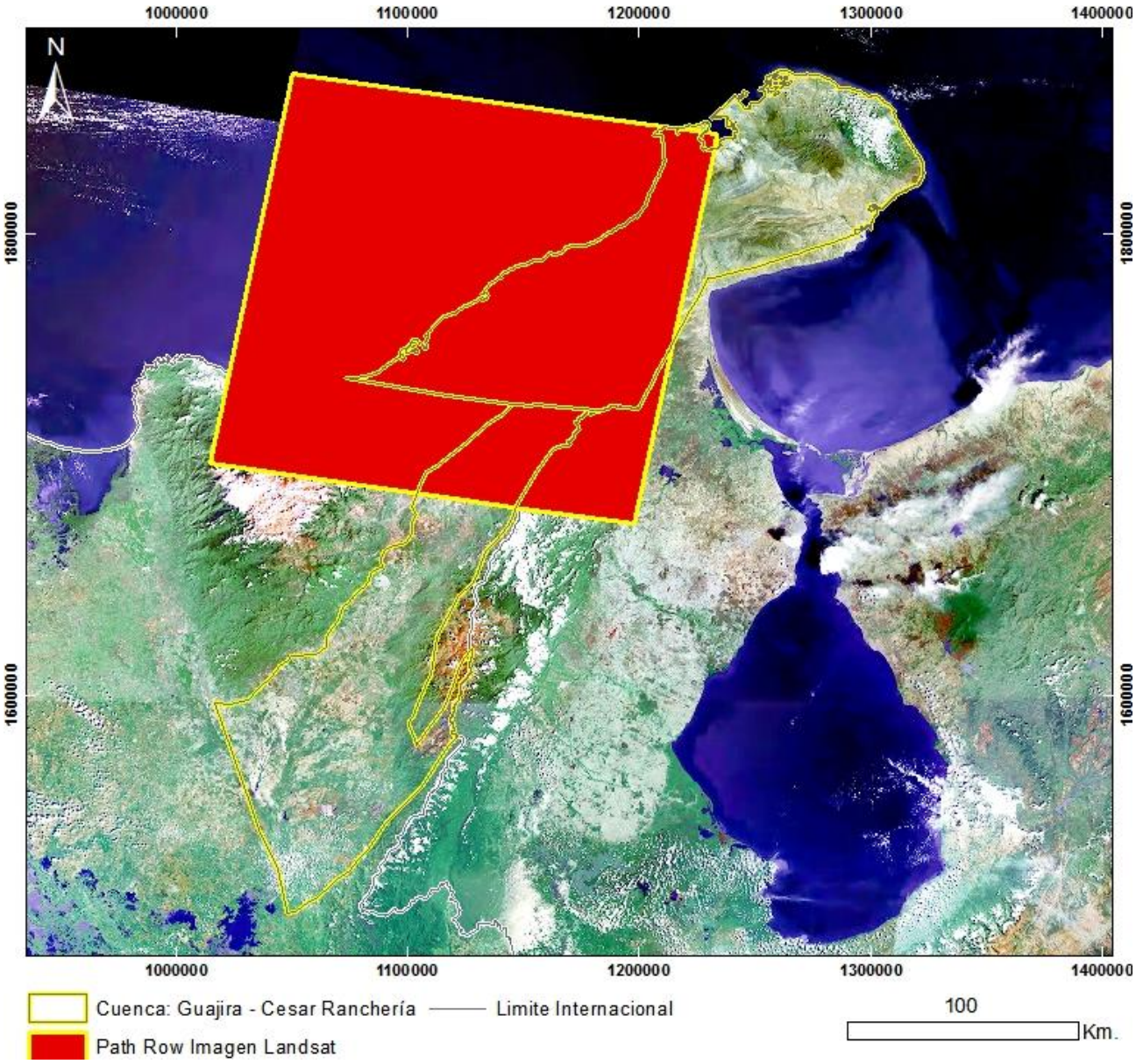

Mapa de Localización de Imagen LANDSAT 7 ETM+
N°10 - L71008052_05220020703
Proyección Transversal Mercator - Sistema de Referencia: MAGNA-SIRGAS Colombia Bogotá

IDENTIFICACIÓN DE ÁREAS CON POTENCIAL HIDROCARBURÍFERO

Cuencas Guajira, Cesar-Ranchería, Tumaco, Chocó y Urabá
Colombia

IMÁGENES LANDSAT 7 ETM+

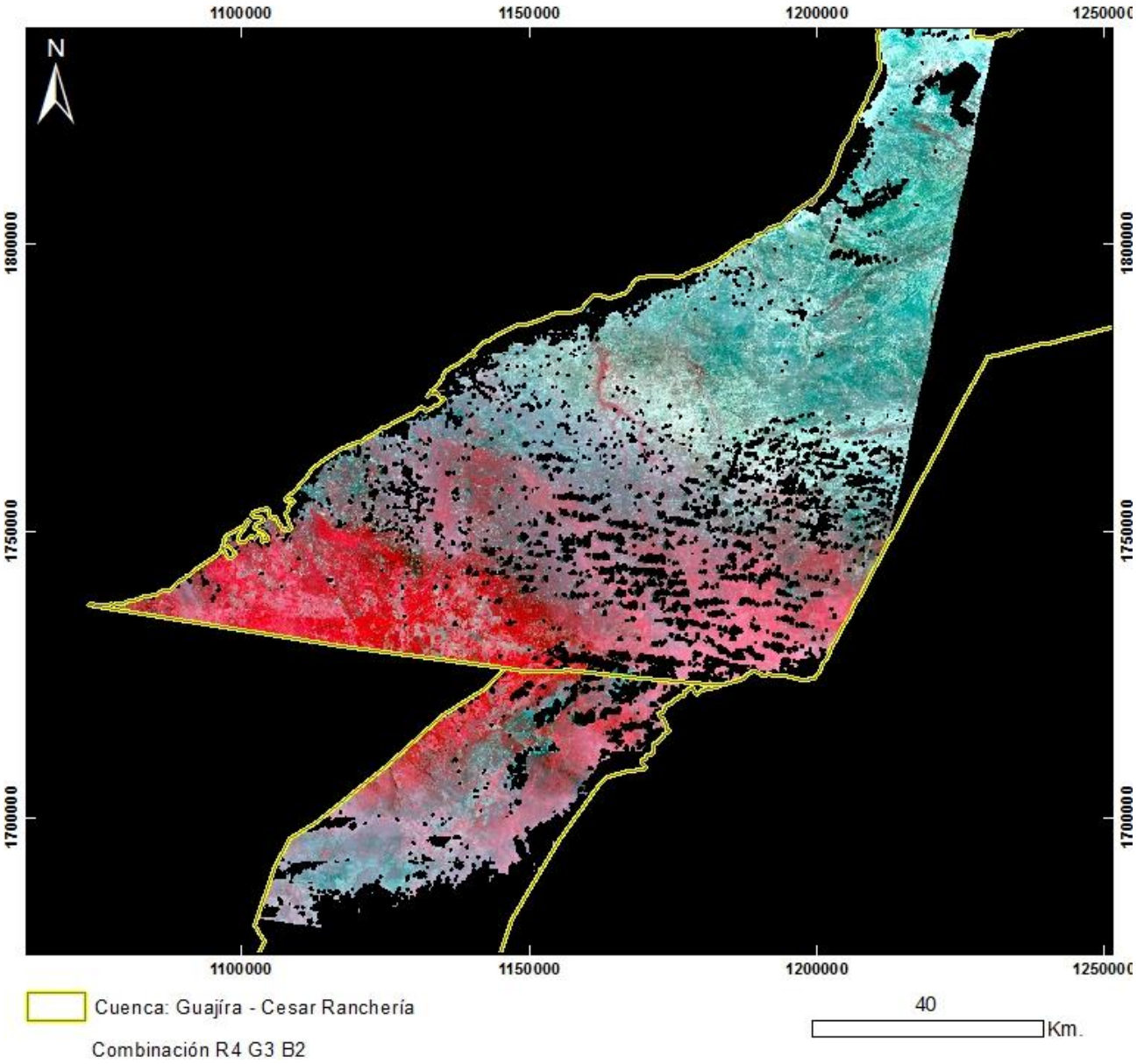

PRODUCTO: Combinación R4G3B2
N°10 - ID: L71008052_05220020703_R4G3B2
Proyección Transversal Mercator - Sistema de Referencia: MAGNA-SIRGAS Colombia Bogotá

IDENTIFICACIÓN DE ÁREAS CON POTENCIAL HIDROCARBURÍFERO

Cuencas Guajira, Cesar-Ranchería, Tumaco, Chocó y Urabá
Colombia

IMÁGENES LANDSAT 7 ETM+

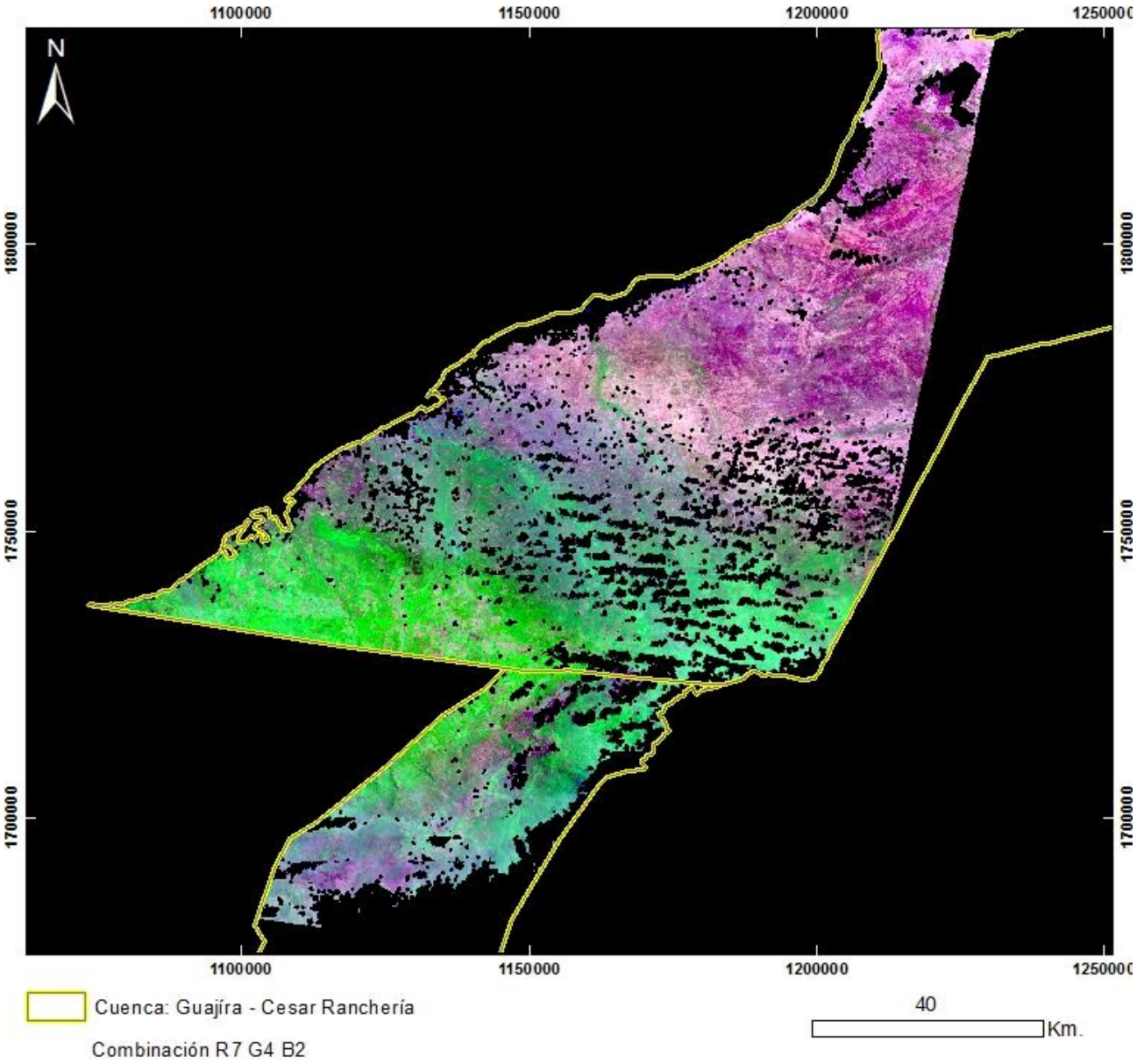

PRODUCTO: Combinación R7G4B2
N°10 - ID: L71008052_05220020703_R7G4B2
Proyección Transversal Mercator - Sistema de Referencia: MAGNA-SIRGAS Colombia Bogotá

IDENTIFICACIÓN DE ÁREAS CON POTENCIAL HIDROCARBURÍFERO

Cuencas Guajira, Cesar-Ranchería, Tumaco, Chocó y Urabá
Colombia

IMÁGENES LANDSAT 7 ETM+

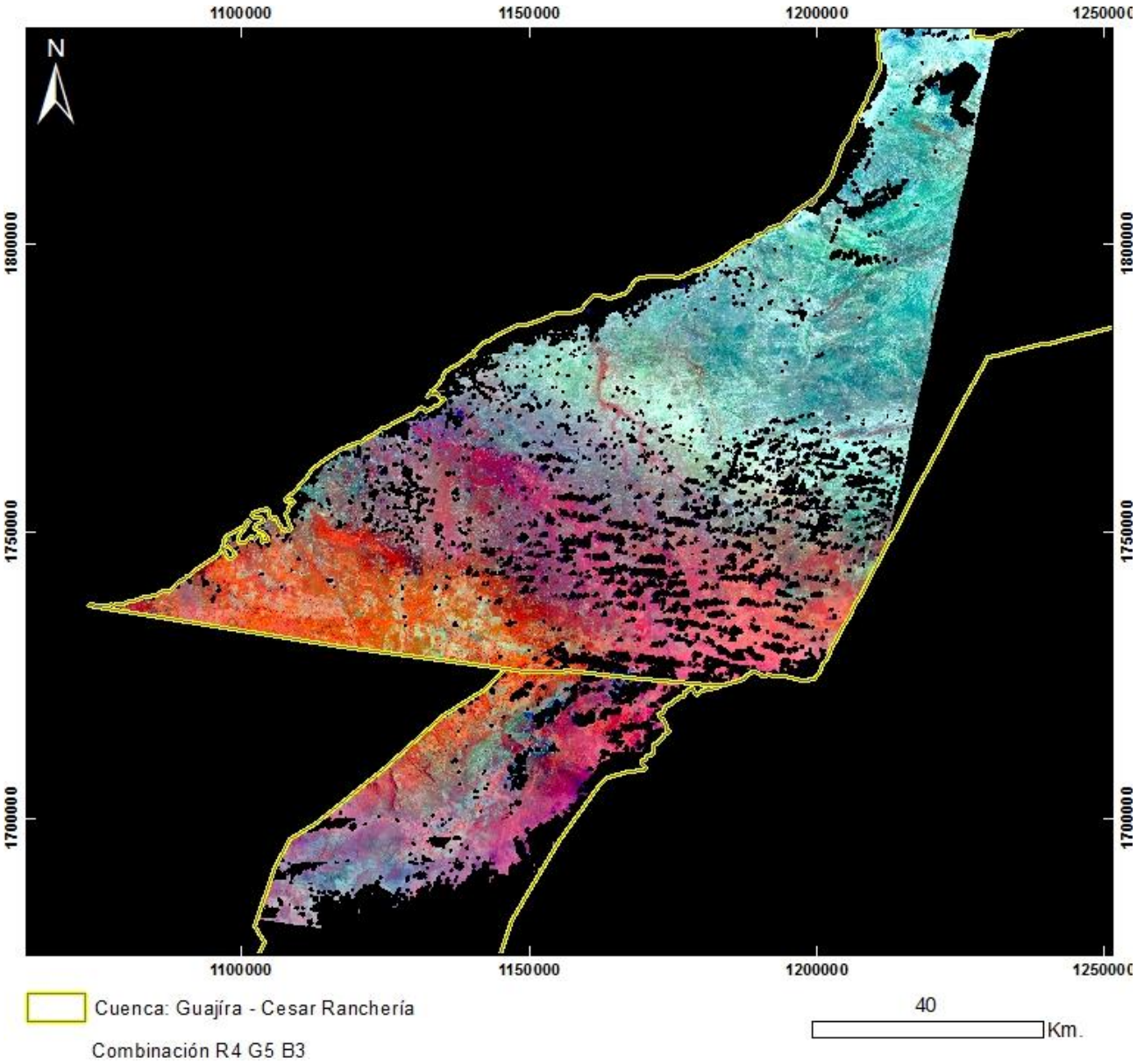

PRODUCTO: Combinación R4G5B3
N°10 - ID: L71008052_05220020703_R4G5B3
Proyección Transversal Mercator - Sistema de Referencia: MAGNA-SIRGAS Colombia Bogotá

IDENTIFICACIÓN DE ÁREAS CON POTENCIAL HIDROCARBURÍFERO

Cuencas Guajira, Cesar-Ranchería, Tumaco, Chocó y Urabá
Colombia

IMÁGENES LANDSAT 7 ETM+

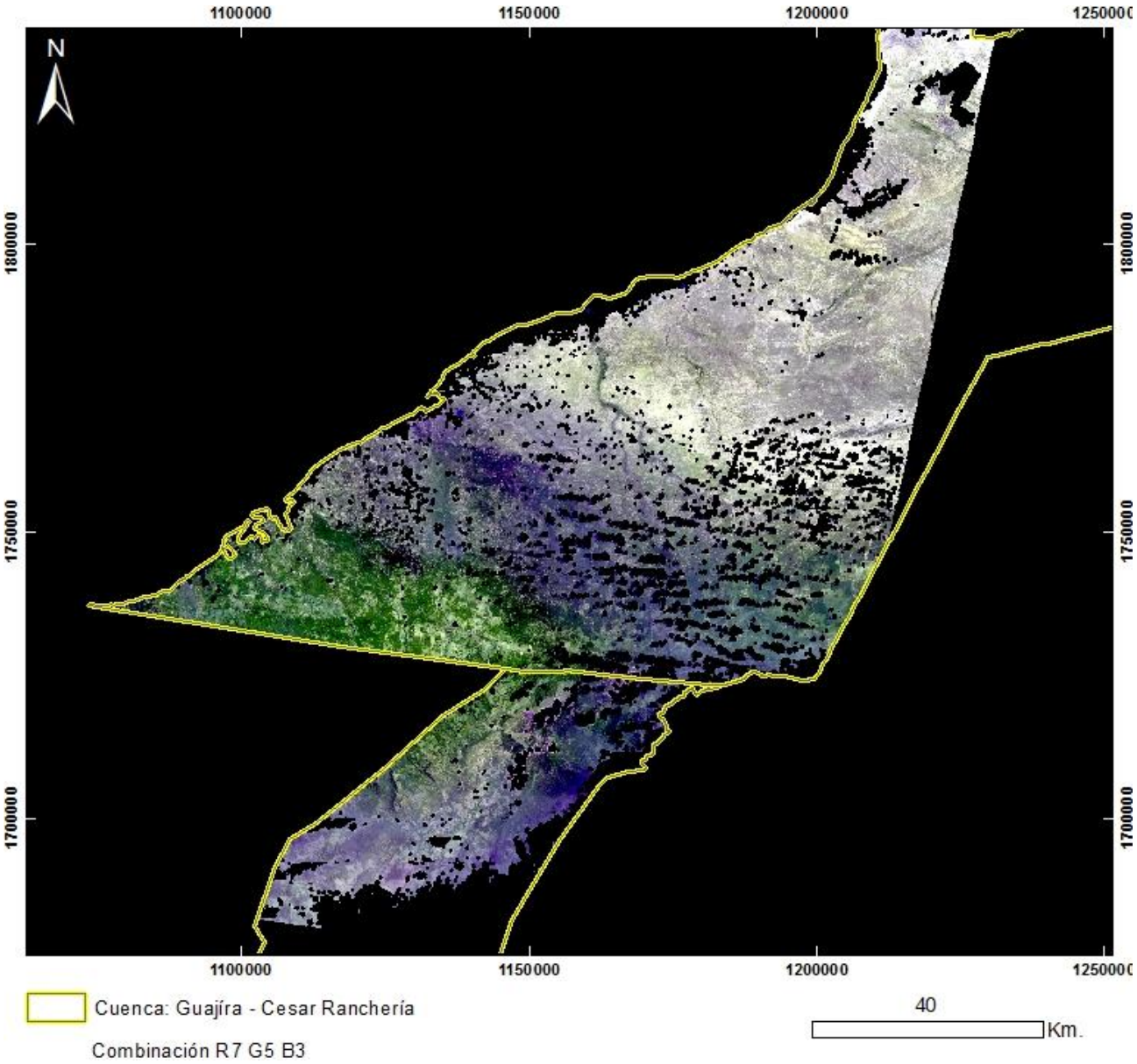

PRODUCTO: Combinación R7G5B3
N°10 - ID: L71008052_05220020703_R7G5B3
Proyección Transversal Mercator - Sistema de Referencia: MAGNA-SIRGAS Colombia Bogotá

IDENTIFICACIÓN DE ÁREAS CON POTENCIAL HIDROCARBURÍFERO

Cuencas Guajira, Cesar-Ranchería, Tumaco, Chocó y Urabá
Colombia

IMÁGENES LANDSAT 7 ETM+

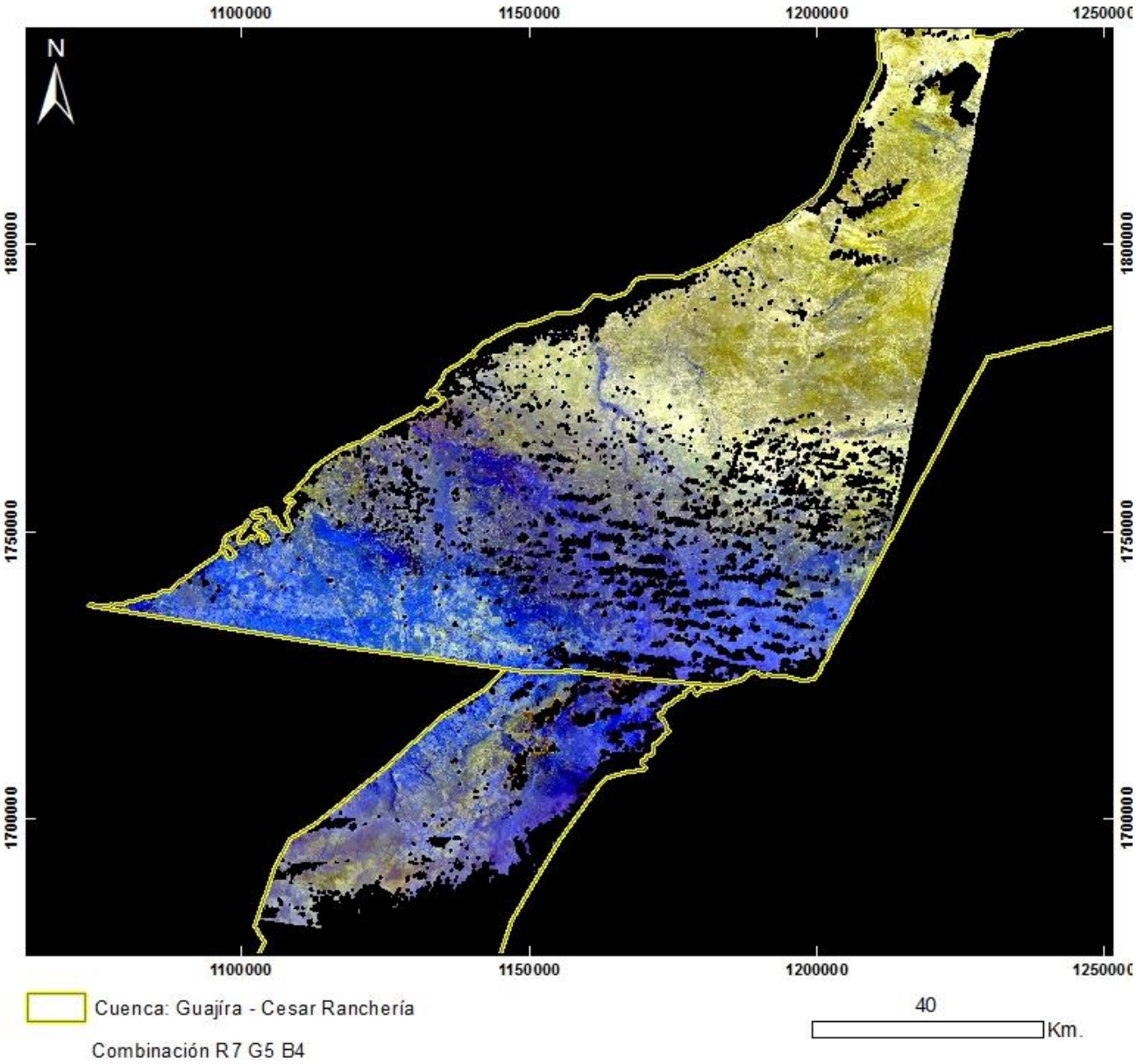

PRODUCTO: Combinación R7G5B4
N°10 - ID: L71008052_05220020703_R7G5B4
Proyección Transversal Mercator - Sistema de Referencia: MAGNA-SIRGAS Colombia Bogotá

IDENTIFICACIÓN DE ÁREAS CON POTENCIAL HIDROCARBURÍFERO

Cuencas Guajira, Cesar-Ranchería, Tumaco, Chocó y Urabá
Colombia

IMÁGENES LANDSAT 7 ETM+

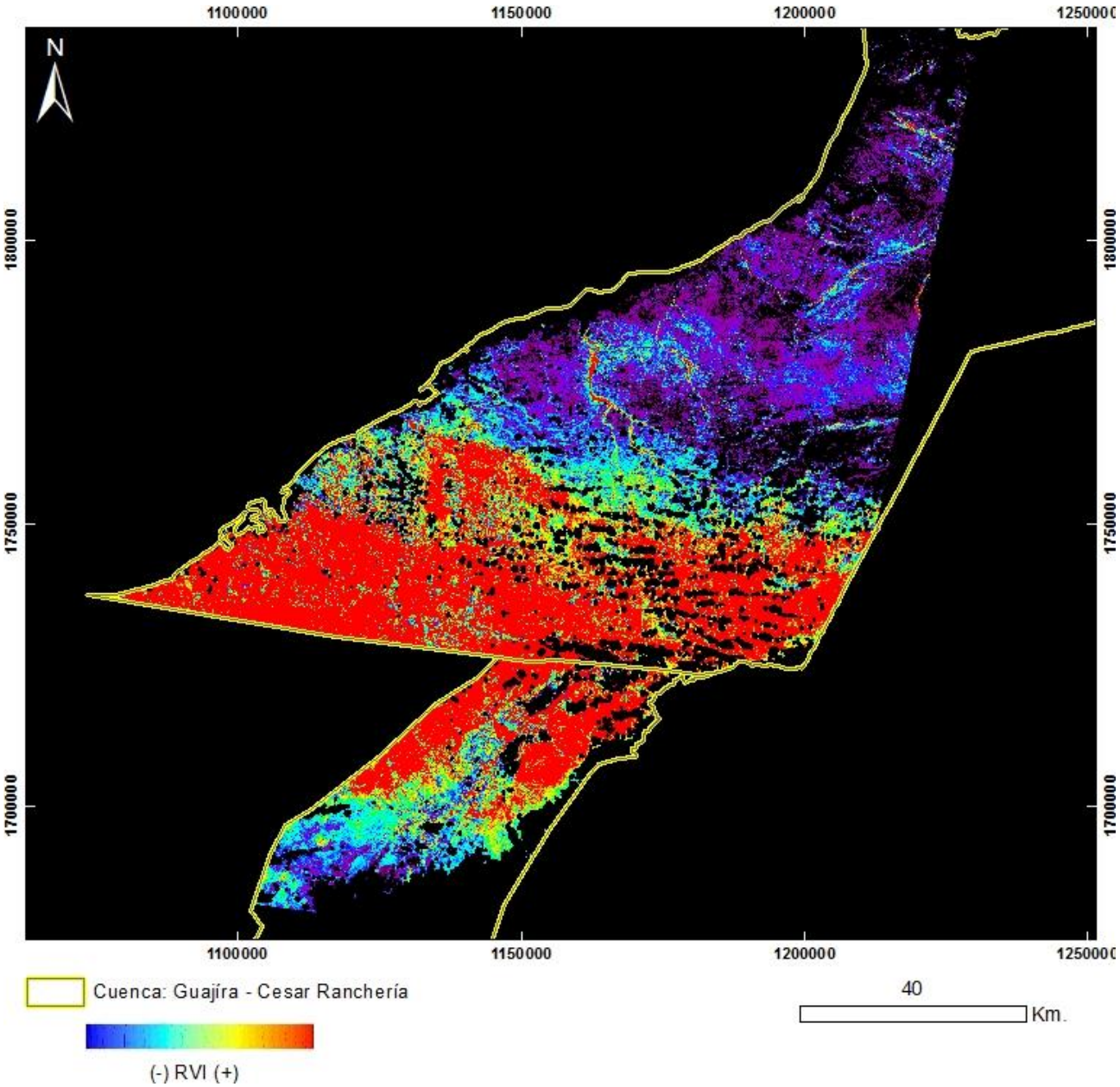

PRODUCTO: Índice de Vegetación RVI
N°10 - ID: L71008052_05220020703_RVI
Proyección Transversal Mercator - Sistema de Referencia: MAGNA-SIRGAS Colombia Bogotá

IDENTIFICACIÓN DE ÁREAS CON POTENCIAL HIDROCARBURÍFERO

Cuencas Guajira, Cesar-Ranchería, Tumaco, Chocó y Urabá
Colombia

IMÁGENES LANDSAT 7 ETM+

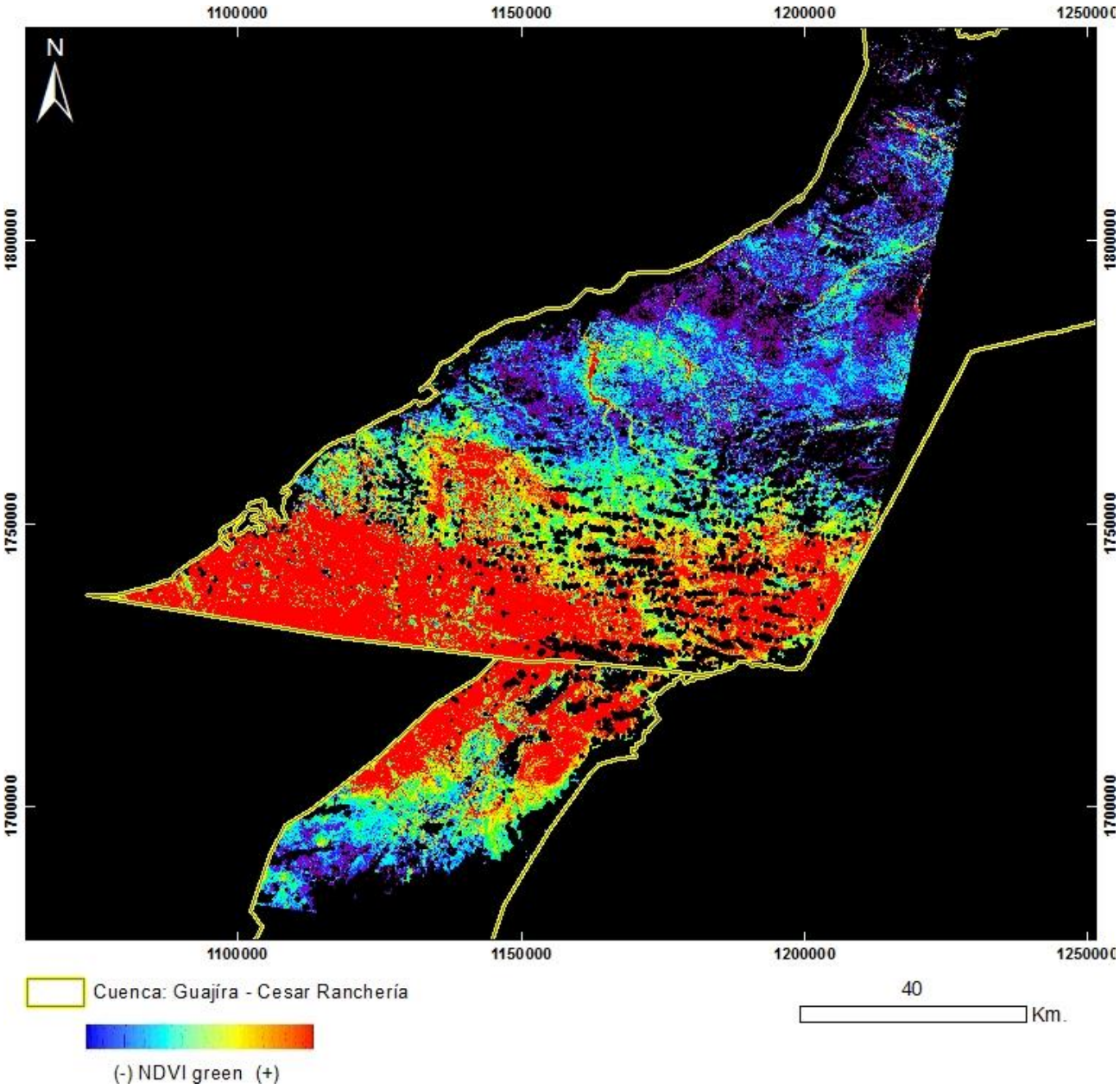

PRODUCTO: Índice de Vegetación NDVI Green
N°10 - ID: L71008052_05220020703_NDVIgreen
Proyección Transversal Mercator - Sistema de Referencia: MAGNA-SIRGAS Colombia Bogotá

IDENTIFICACIÓN DE ÁREAS CON POTENCIAL HIDROCARBURÍFERO

Cuencas Guajira, Cesar-Ranchería, Tumaco, Chocó y Urabá
Colombia

IMÁGENES LANDSAT 7 ETM+

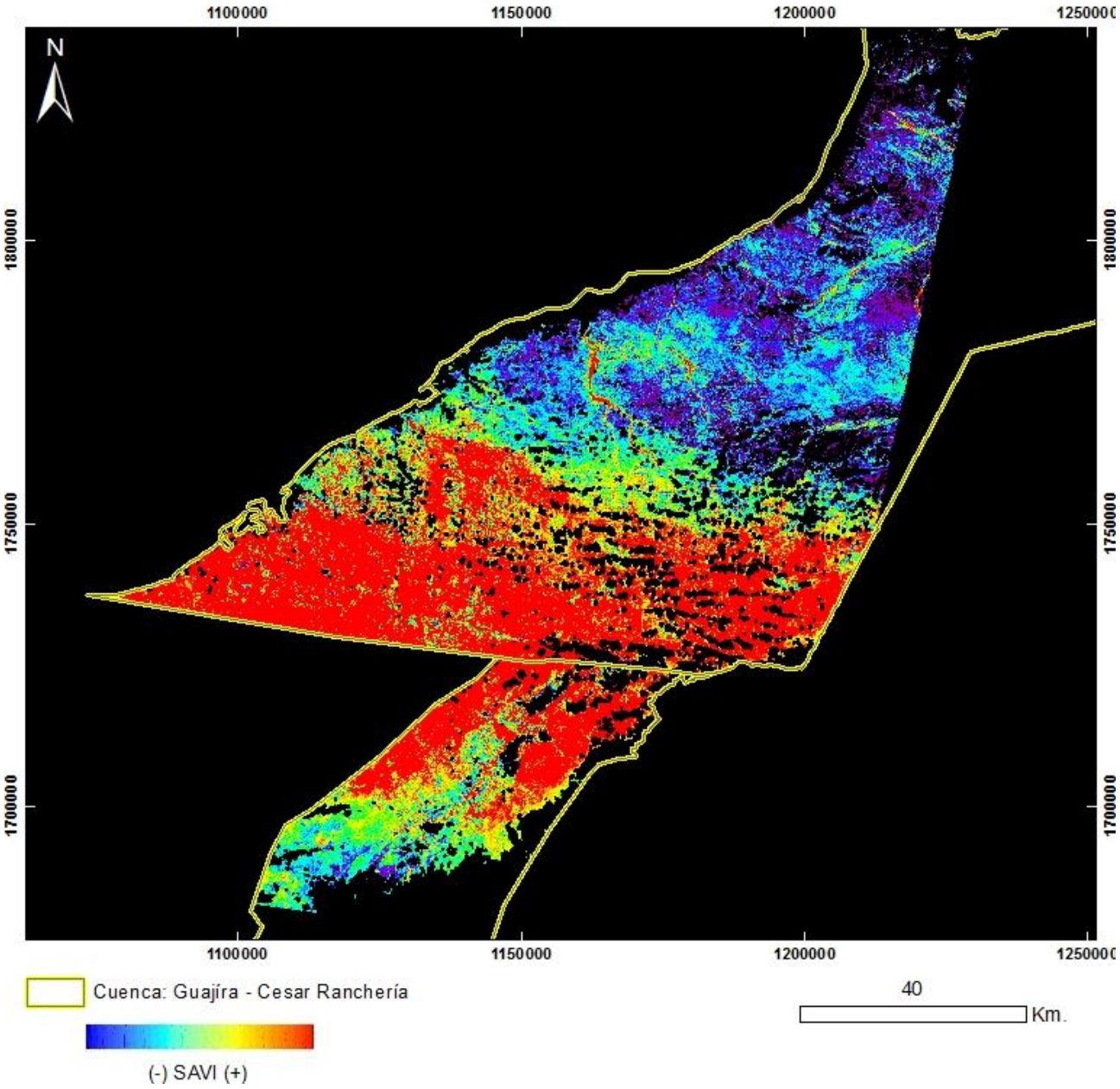

PRODUCTO: Índice de Vegetación SAVI
N°10 - ID: L71008052_05220020703_SAVI
Proyección Transversal Mercator - Sistema de Referencia: MAGNA-SIRGAS Colombia Bogotá

IDENTIFICACIÓN DE ÁREAS CON POTENCIAL HIDROCARBURÍFERO

Cuencas Guajira, Cesar-Ranchería, Tumaco, Chocó y Urabá
Colombia

IMÁGENES LANDSAT 7 ETM+

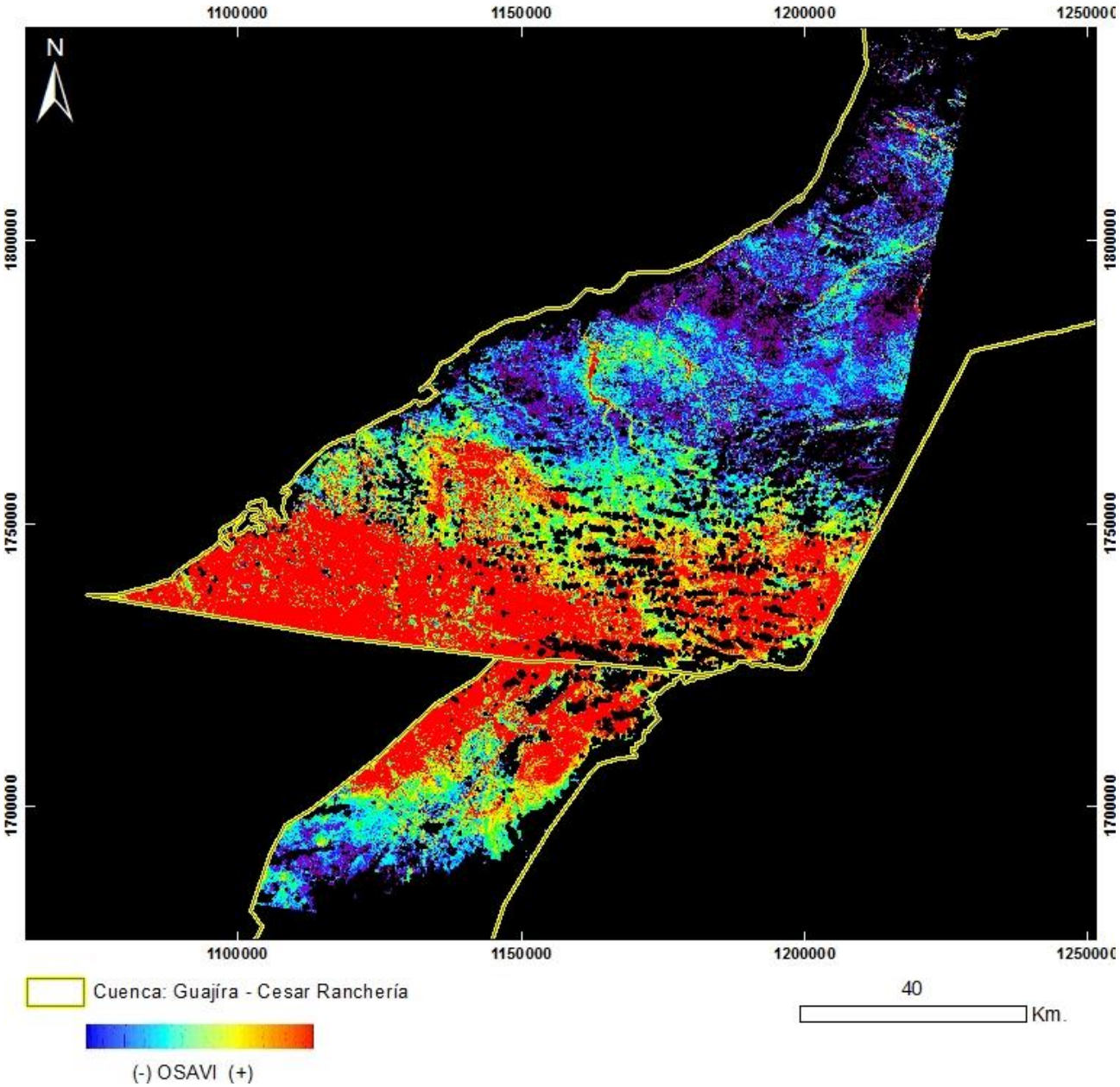

PRODUCTO: Índice de Vegetación OSAVI
N°10 - ID: L71008052_05220020703_OSAVI
Proyección Transversal Mercator - Sistema de Referencia: MAGNA-SIRGAS Colombia Bogotá

IDENTIFICACIÓN DE ÁREAS CON POTENCIAL HIDROCARBURÍFERO

Cuencas Guajira, Cesar-Ranchería, Tumaco, Chocó y Urabá
Colombia

IMÁGENES LANDSAT 7 ETM+

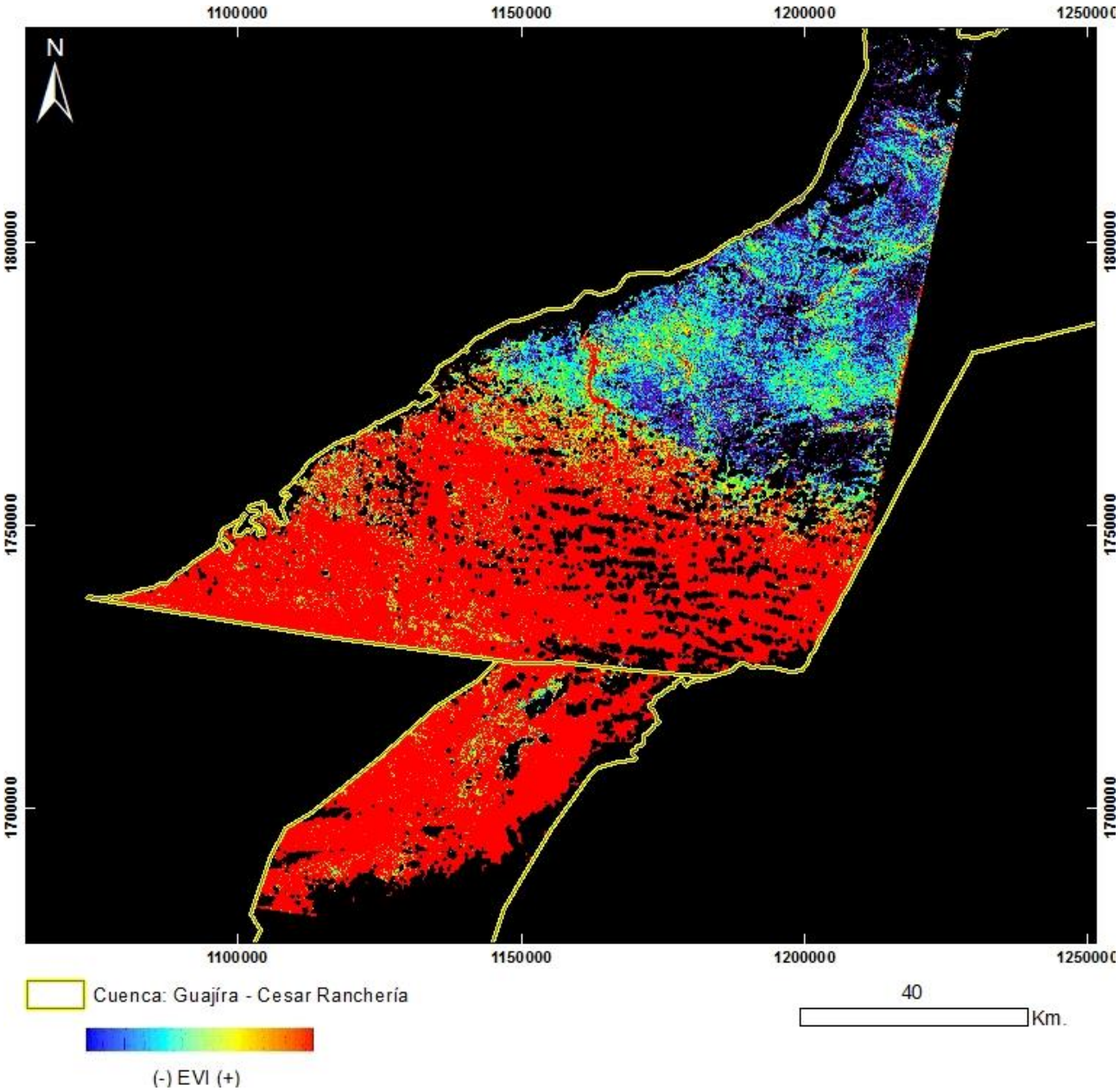

PRODUCTO: Índice de Vegetación EVI
N°10 - ID: L71008052_05220020703_EVI
Proyección Transversal Mercator - Sistema de Referencia: MAGNA-SIRGAS Colombia Bogotá

IDENTIFICACIÓN DE ÁREAS CON POTENCIAL HIDROCARBURÍFERO

Cuencas Guajira, Cesar-Ranchería, Tumaco, Chocó y Urabá
Colombia

IMÁGENES LANDSAT 7 ETM+

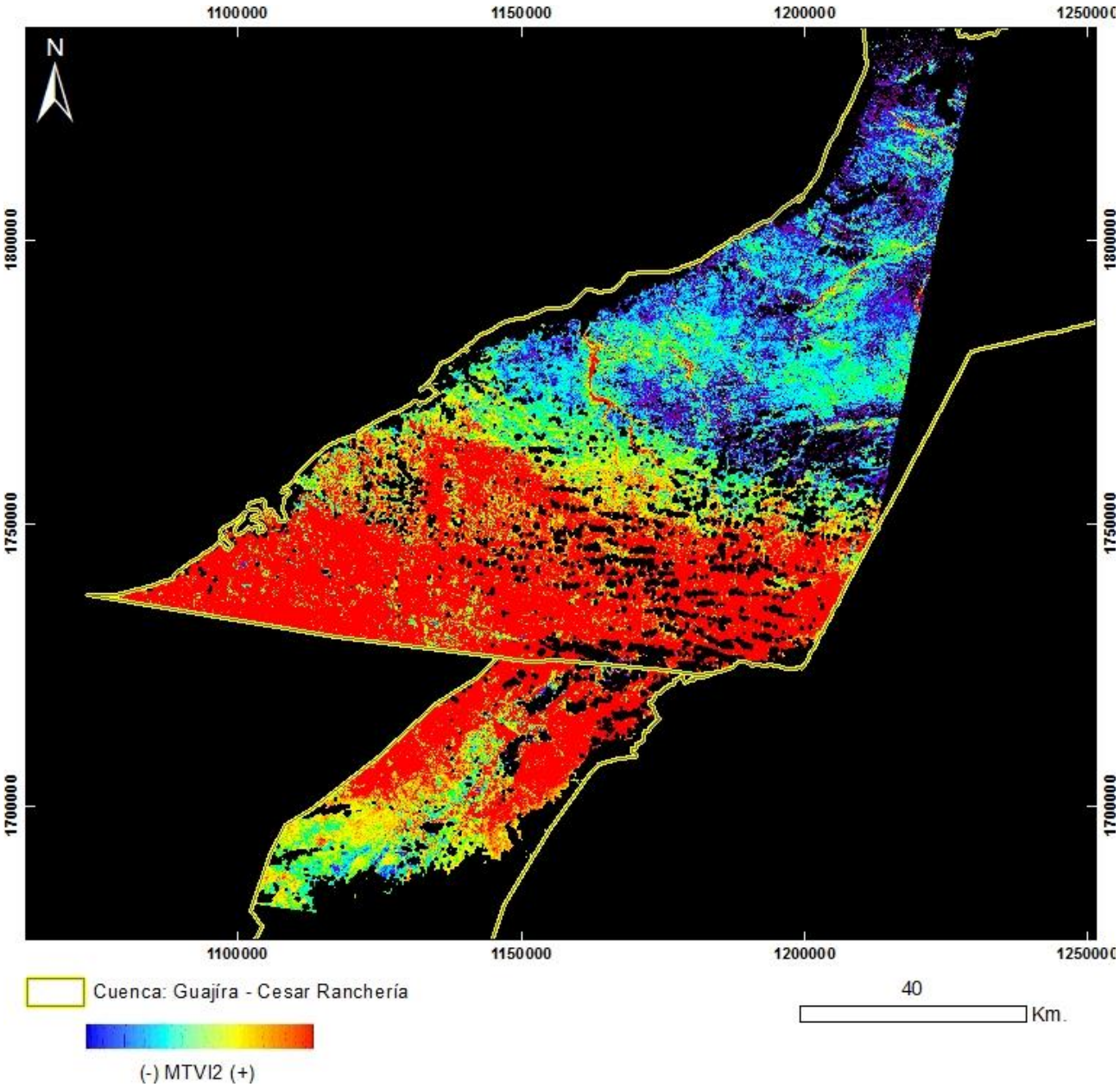

PRODUCTO: Índice de Vegetación MTVI2
N°10 - ID: L71008052_05220020703_MTVI2
Proyección Transversal Mercator - Sistema de Referencia: MAGNA-SIRGAS Colombia Bogotá

IDENTIFICACIÓN DE ÁREAS CON POTENCIAL HIDROCARBURÍFERO

Cuencas Guajira, Cesar-Ranchería, Tumaco, Chocó y Urabá
Colombia

IMÁGENES LANDSAT 7 ETM+

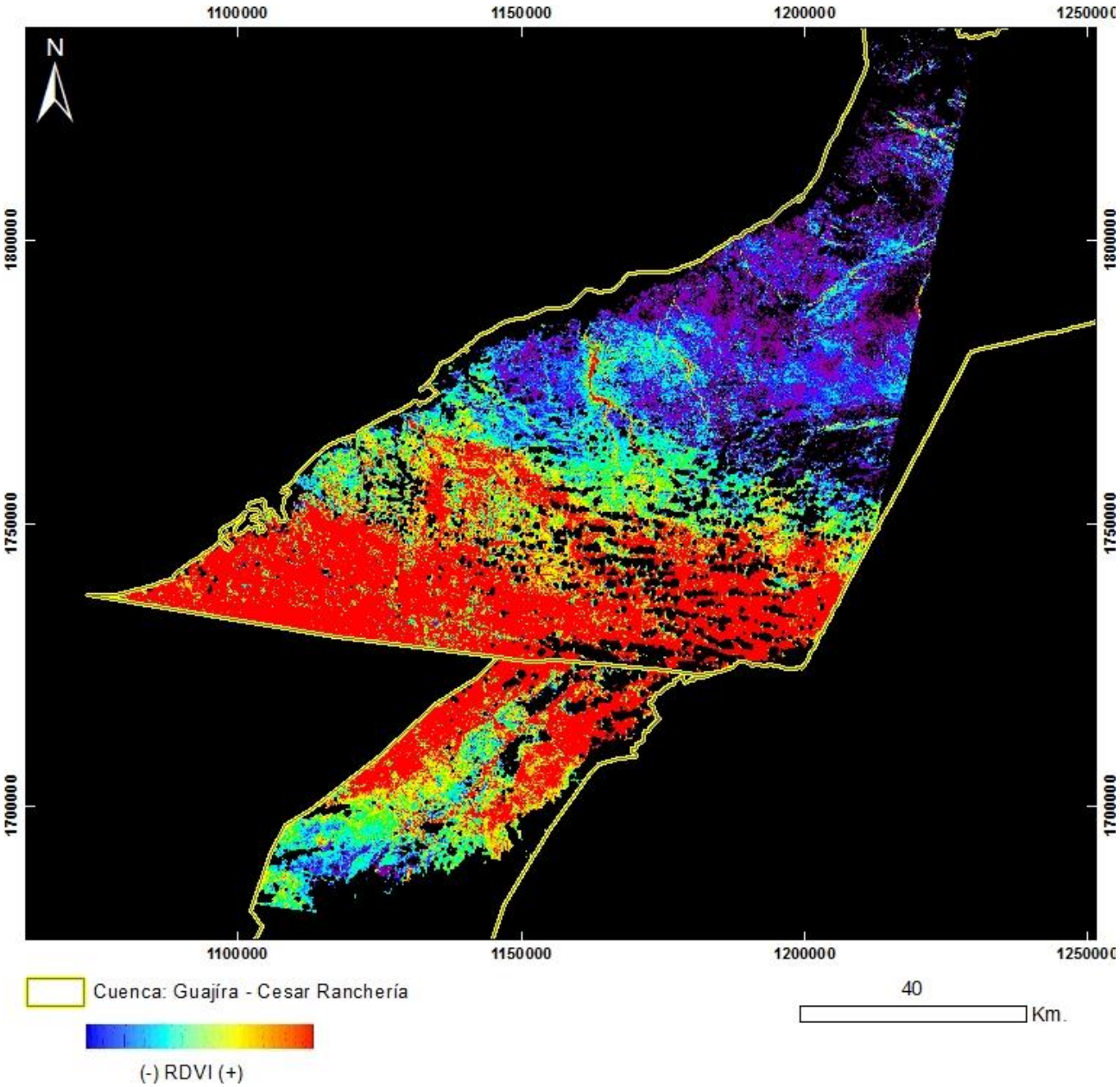

PRODUCTO: Índice de Vegetación RDVI
N°10 - ID: L71008052_05220020703_RDVI
Proyección Transversal Mercator - Sistema de Referencia: MAGNA-SIRGAS Colombia Bogotá

IDENTIFICACIÓN DE ÁREAS CON POTENCIAL HIDROCARBURÍFERO

Cuencas Guajira, Cesar-Ranchería, Tumaco, Chocó y Urabá
Colombia

IMÁGENES LANDSAT 7 ETM+

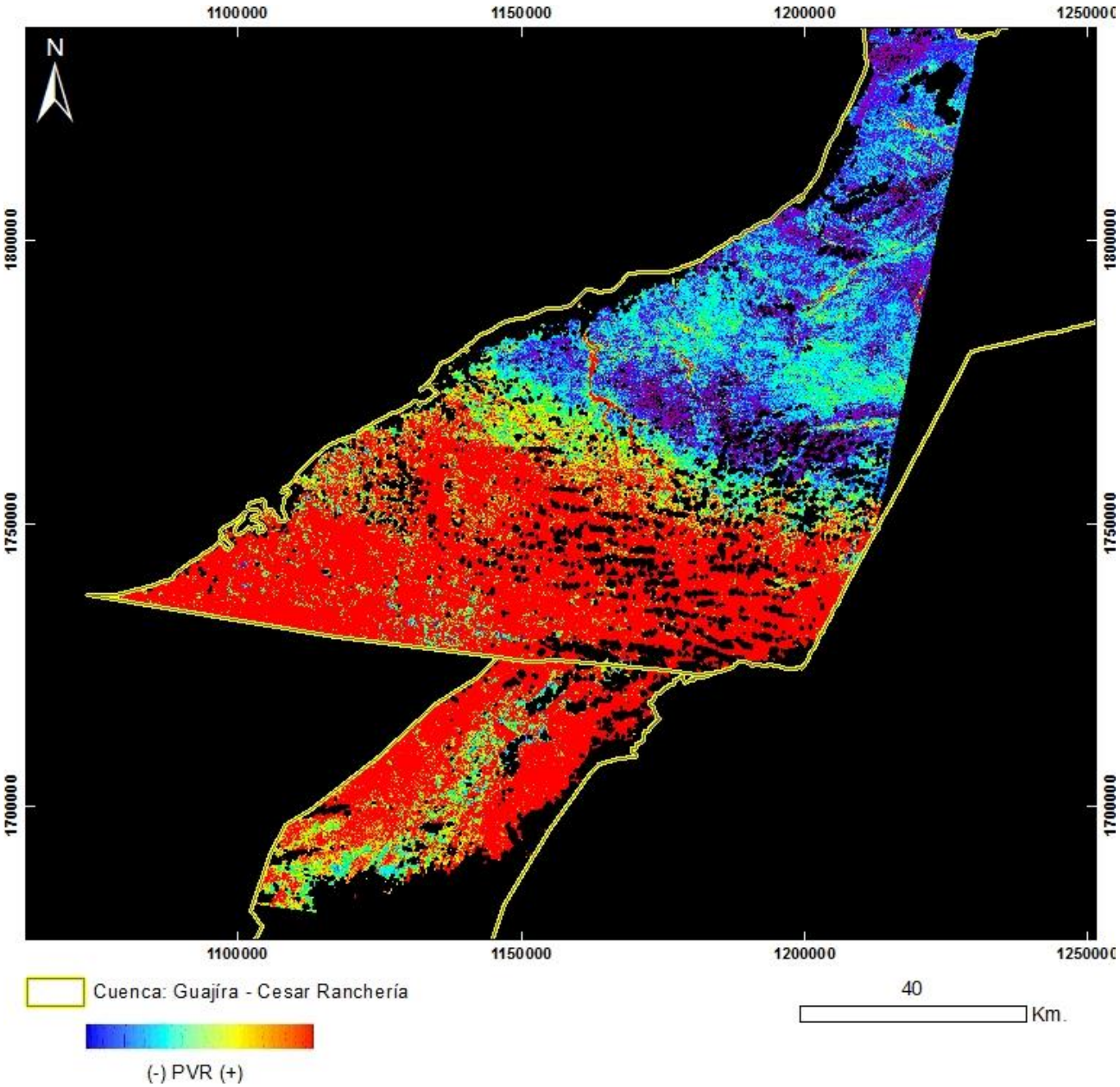

PRODUCTO: Índice de Vegetación PVR
N°10 - ID: L71008052_05220020703_PVR
Proyección Transversal Mercator - Sistema de Referencia: MAGNA-SIRGAS Colombia Bogotá

IDENTIFICACIÓN DE ÁREAS CON POTENCIAL HIDROCARBURÍFERO

Cuencas Guajira, Cesar-Ranchería, Tumaco, Chocó y Urabá
Colombia

IMÁGENES LANDSAT 7 ETM+

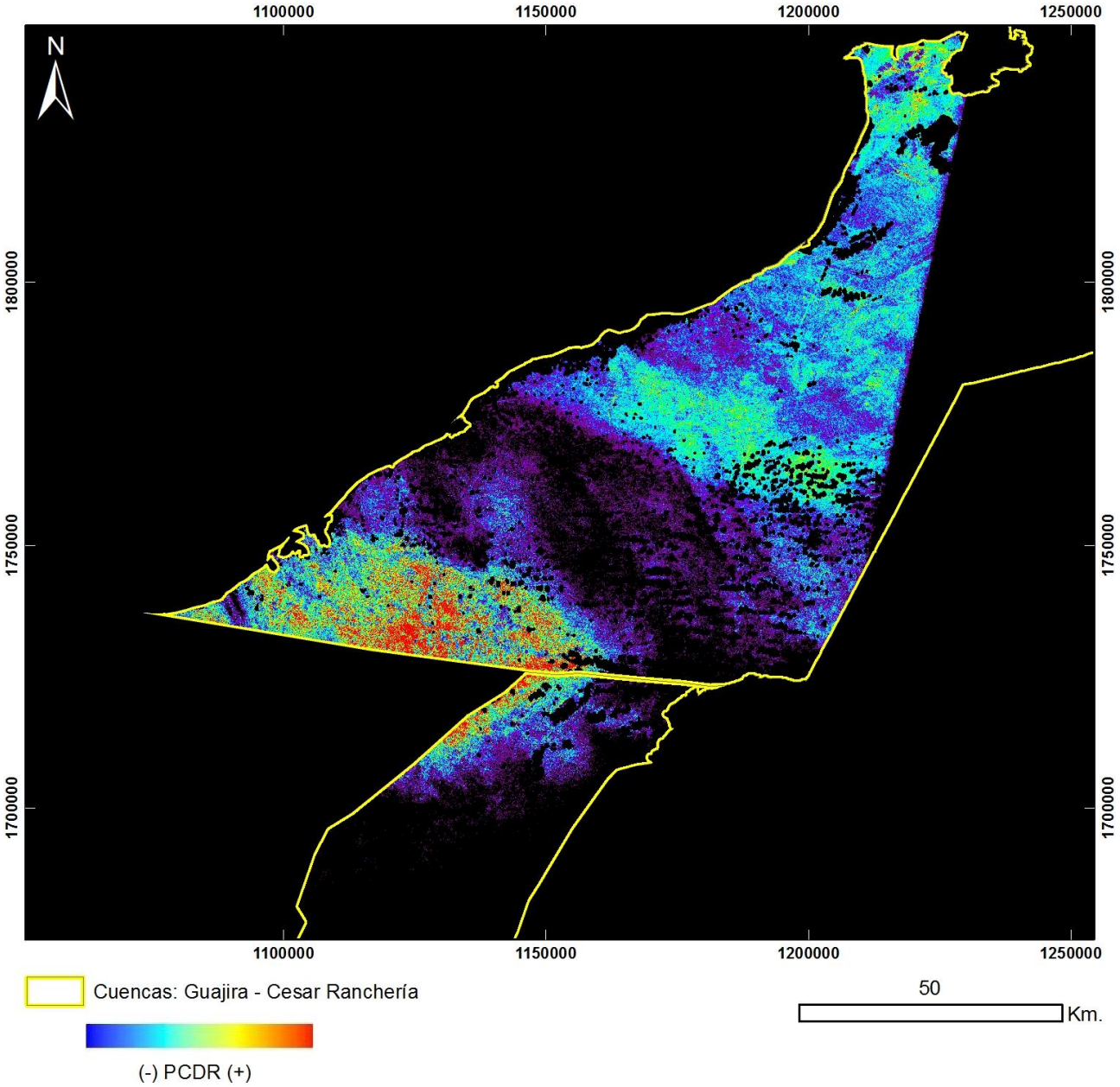

PRODUCTO: Índice de Vegetación PCDR
N°10 - ID: L71008052_05220020703_PCDR
Proyección Transversal Mercator - Sistema de Referencia: MAGNA-SIRGAS Colombia Bogotá

IDENTIFICACIÓN DE ÁREAS CON POTENCIAL HIDROCARBURÍFERO

Cuencas Guajira, Cesar-Ranchería, Tumaco, Chocó y Urabá
Colombia

IMÁGENES LANDSAT 7 ETM+

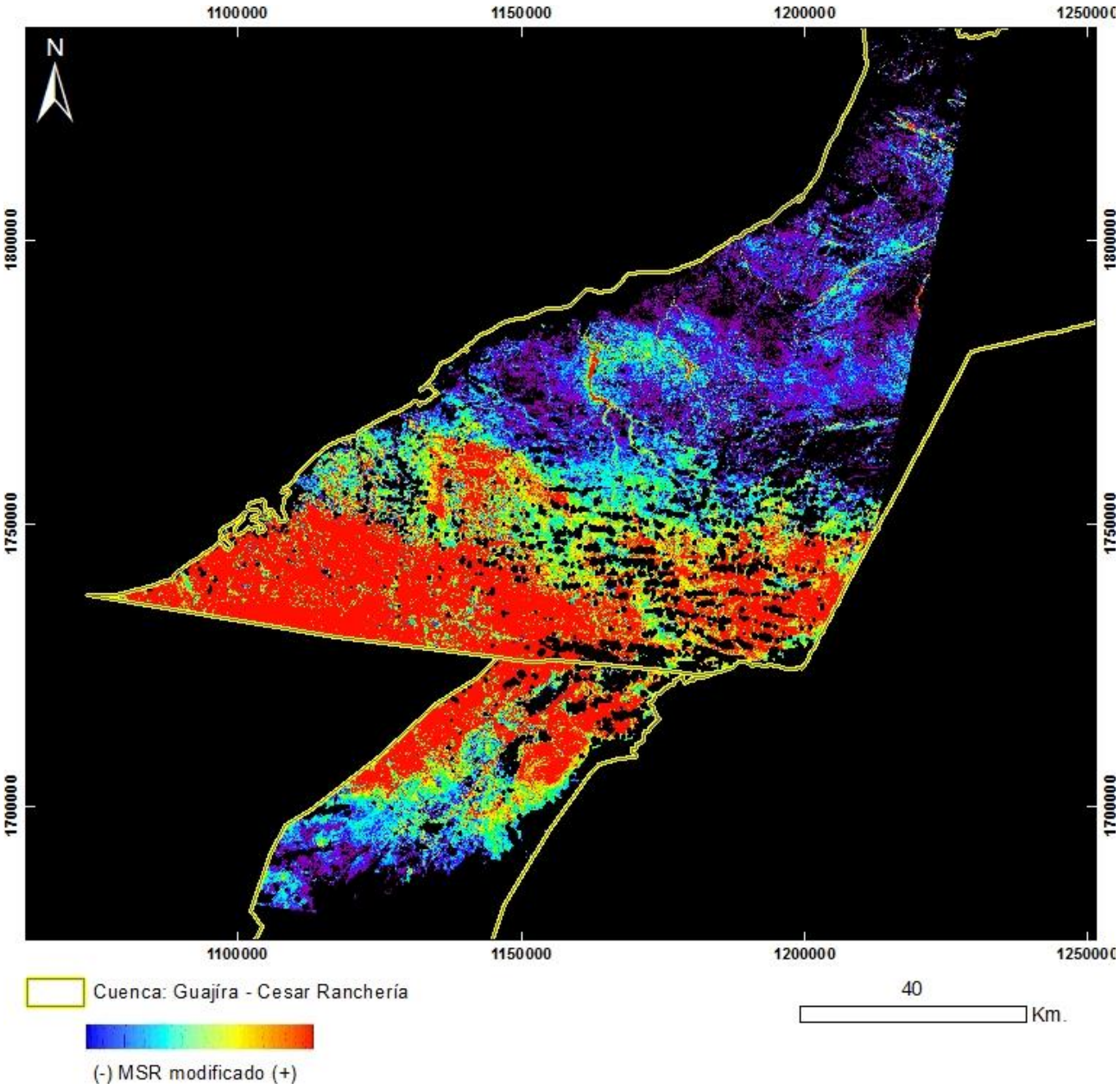

PRODUCTO: Índice de Vegetación MSR_Modificado
N°10 - ID: L71008052_05220020703_MSRmodificado
Proyección Transversal Mercator - Sistema de Referencia: MAGNA-SIRGAS Colombia Bogotá

IDENTIFICACIÓN DE ÁREAS CON POTENCIAL HIDROCARBURÍFERO

Cuencas Guajira, Cesar-Ranchería, Tumaco, Chocó y Urabá
Colombia

IMÁGENES LANDSAT 7 ETM+

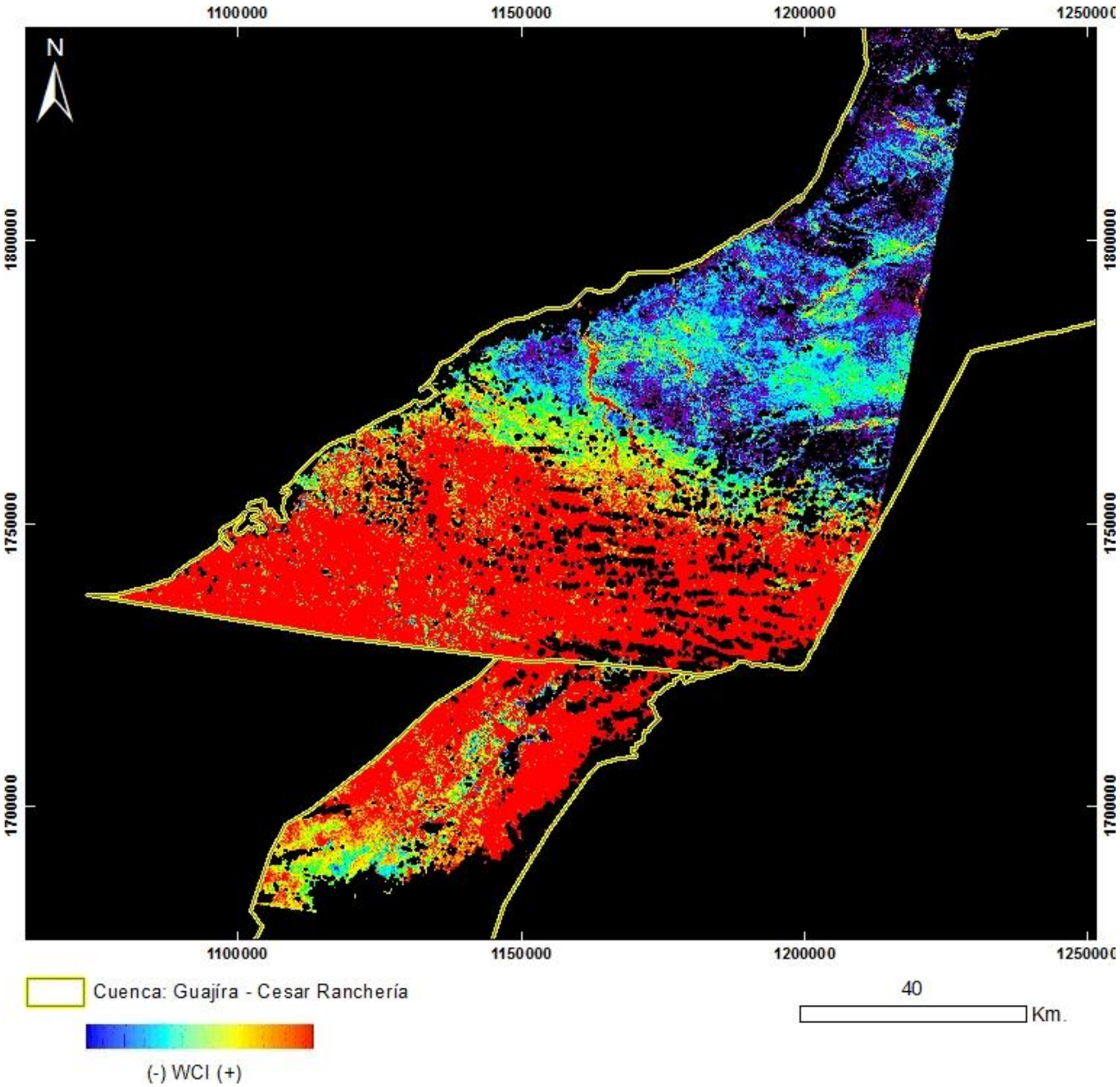

PRODUCTO: Índice de Vegetación WCI
N°10 - ID: L71008052_05220020703_WCI
Proyección Transversal Mercator - Sistema de Referencia: MAGNA-SIRGAS Colombia Bogotá

IDENTIFICACIÓN DE ÁREAS CON POTENCIAL HIDROCARBURÍFERO

Cuencas Guajira, Cesar-Ranchería, Tumaco, Chocó y Urabá
Colombia

IMÁGENES LANDSAT 7 ETM+

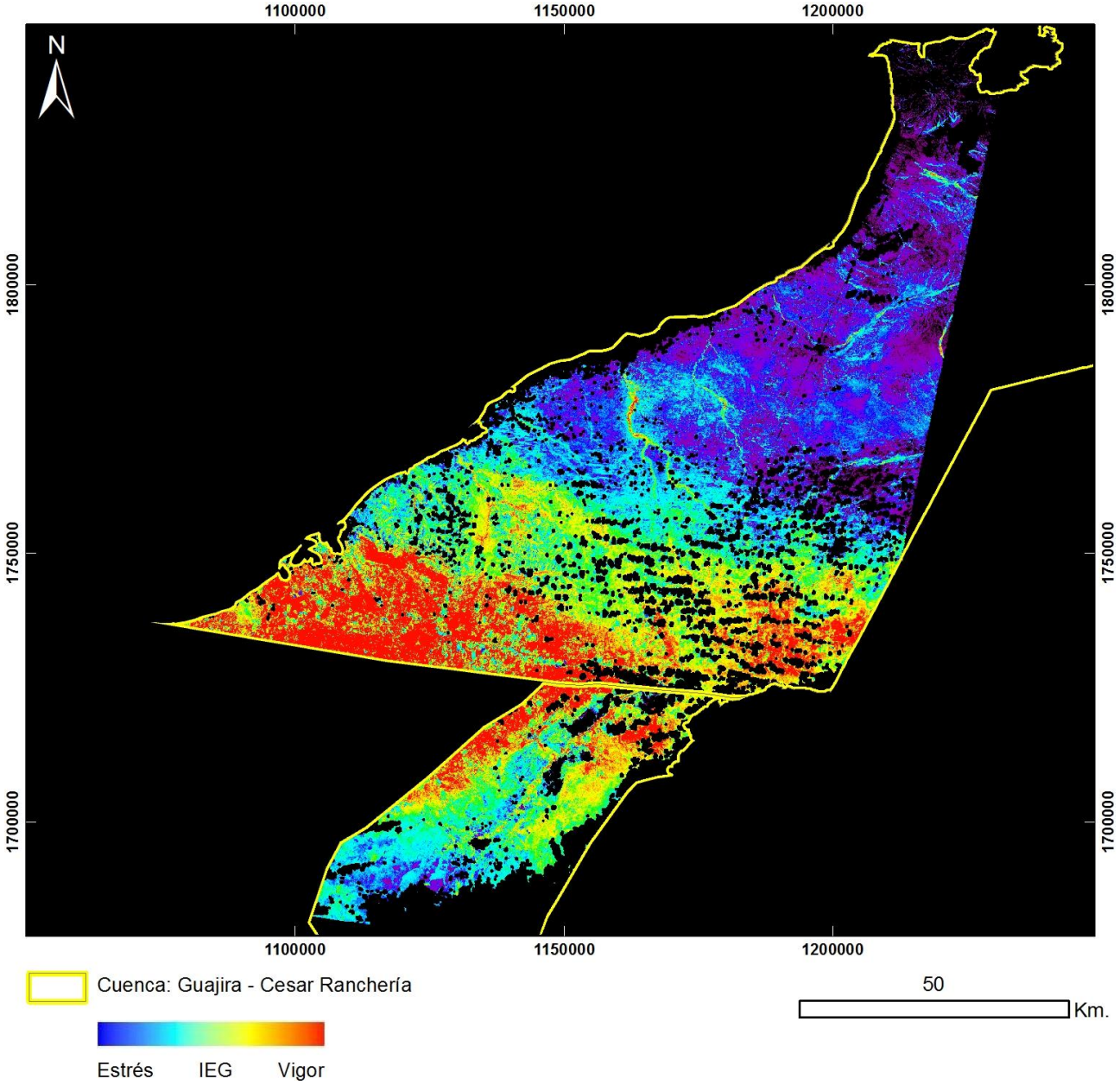

PRODUCTO: Índice de Estrés Geobotánico
N°10 – ID: L71008052_05220020703_IEG
Proyección Transversal Mercator - Sistema de Referencia: MAGNA-SIRGAS Colombia Bogotá

IDENTIFICACIÓN DE ÁREAS CON POTENCIAL HIDROCARBURÍFERO

Cuencas Guajira, Cesar-Ranchería, Tumaco, Chocó y Urabá
Colombia

IMÁGENES LANDSAT 7 ETM+

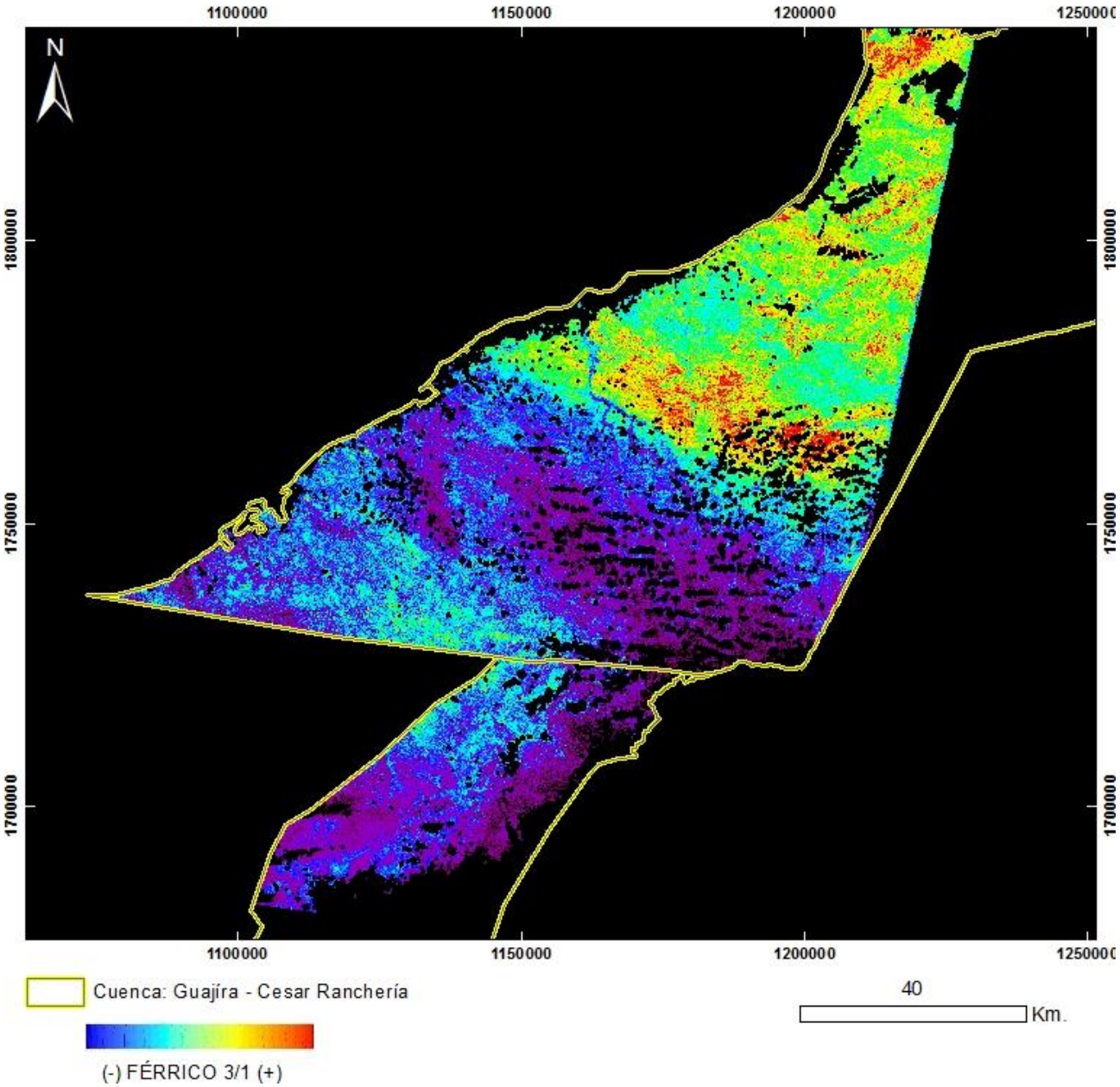

PRODUCTO: Férrico B3/B1
N°10 - ID: L71008052_05220020703_Ferrico3_1
Proyección Transversal Mercator - Sistema de Referencia: MAGNA-SIRGAS Colombia Bogotá

IDENTIFICACIÓN DE ÁREAS CON POTENCIAL HIDROCARBURÍFERO

Cuencas Guajira, Cesar-Ranchería, Tumaco, Chocó y Urabá
Colombia

IMÁGENES LANDSAT 7 ETM+

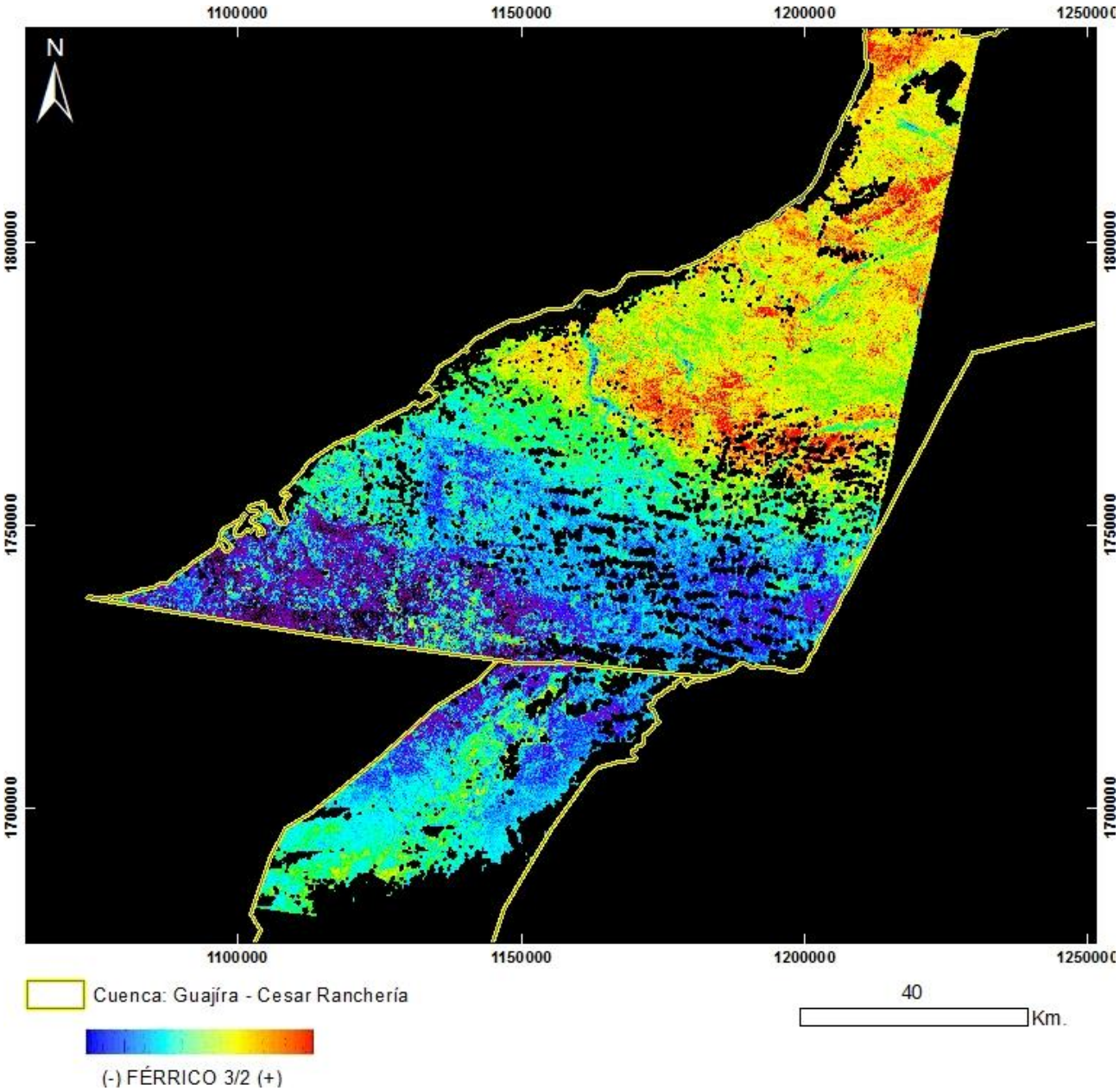

PRODUCTO: Férrico B3/B2
N°10 - ID: L71008052_05220020703_Ferrico3_2
Proyección Transversal Mercator - Sistema de Referencia: MAGNA-SIRGAS Colombia Bogotá

IDENTIFICACIÓN DE ÁREAS CON POTENCIAL HIDROCARBURÍFERO

Cuencas Guajira, Cesar-Ranchería, Tumaco, Chocó y Urabá
Colombia

IMÁGENES LANDSAT 7 ETM+

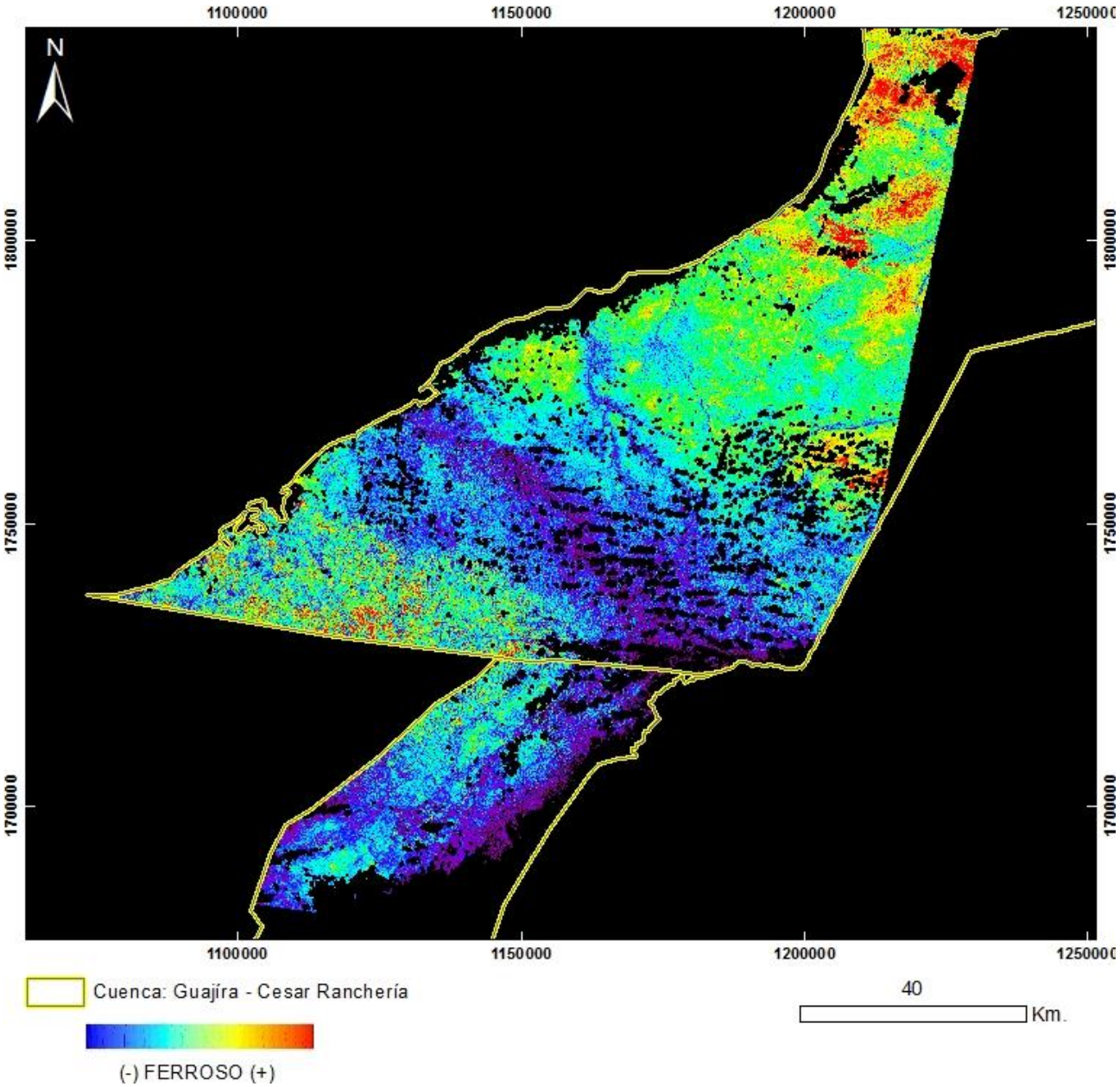

PRODUCTO: Ferroso
N°10 - ID: L71008052_05220020703_Ferroso
Proyección Transversal Mercator - Sistema de Referencia: MAGNA-SIRGAS Colombia Bogotá

IDENTIFICACIÓN DE ÁREAS CON POTENCIAL HIDROCARBURÍFERO

Cuencas Guajira, Cesar-Ranchería, Tumaco, Chocó y Urabá
Colombia

IMÁGENES LANDSAT 7 ETM+

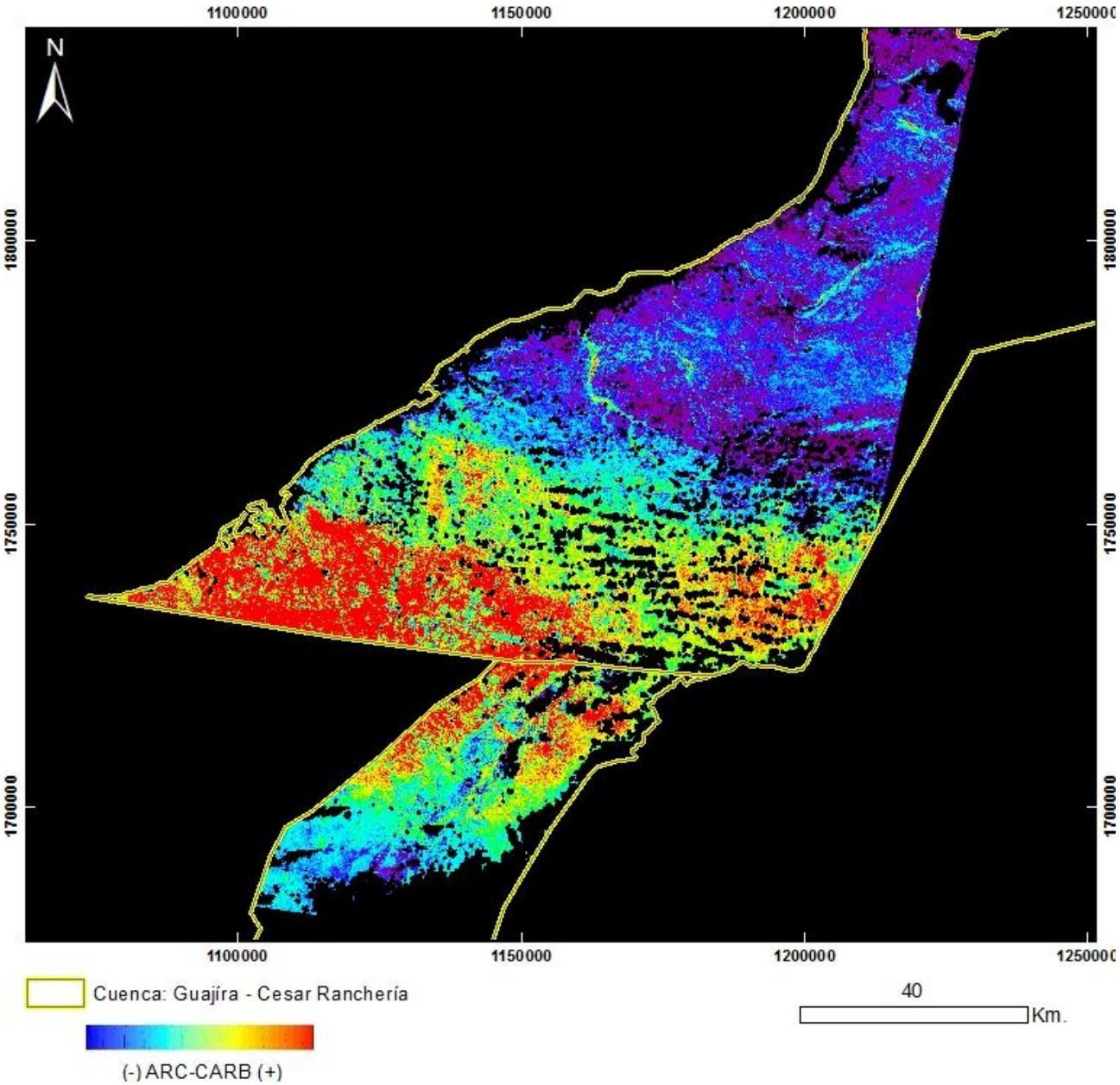

PRODUCTO: Arcillas / Carbonatos
N°10 - ID: L71008052_05220020703_ArcCarb
Proyección Transversal Mercator - Sistema de Referencia: MAGNA-SIRGAS Colombia Bogotá

IDENTIFICACIÓN DE ÁREAS CON POTENCIAL HIDROCARBURÍFERO

Cuencas Guajira, Cesar-Ranchería, Tumaco, Chocó y Urabá
Colombia

IMÁGENES LANDSAT 7 ETM+

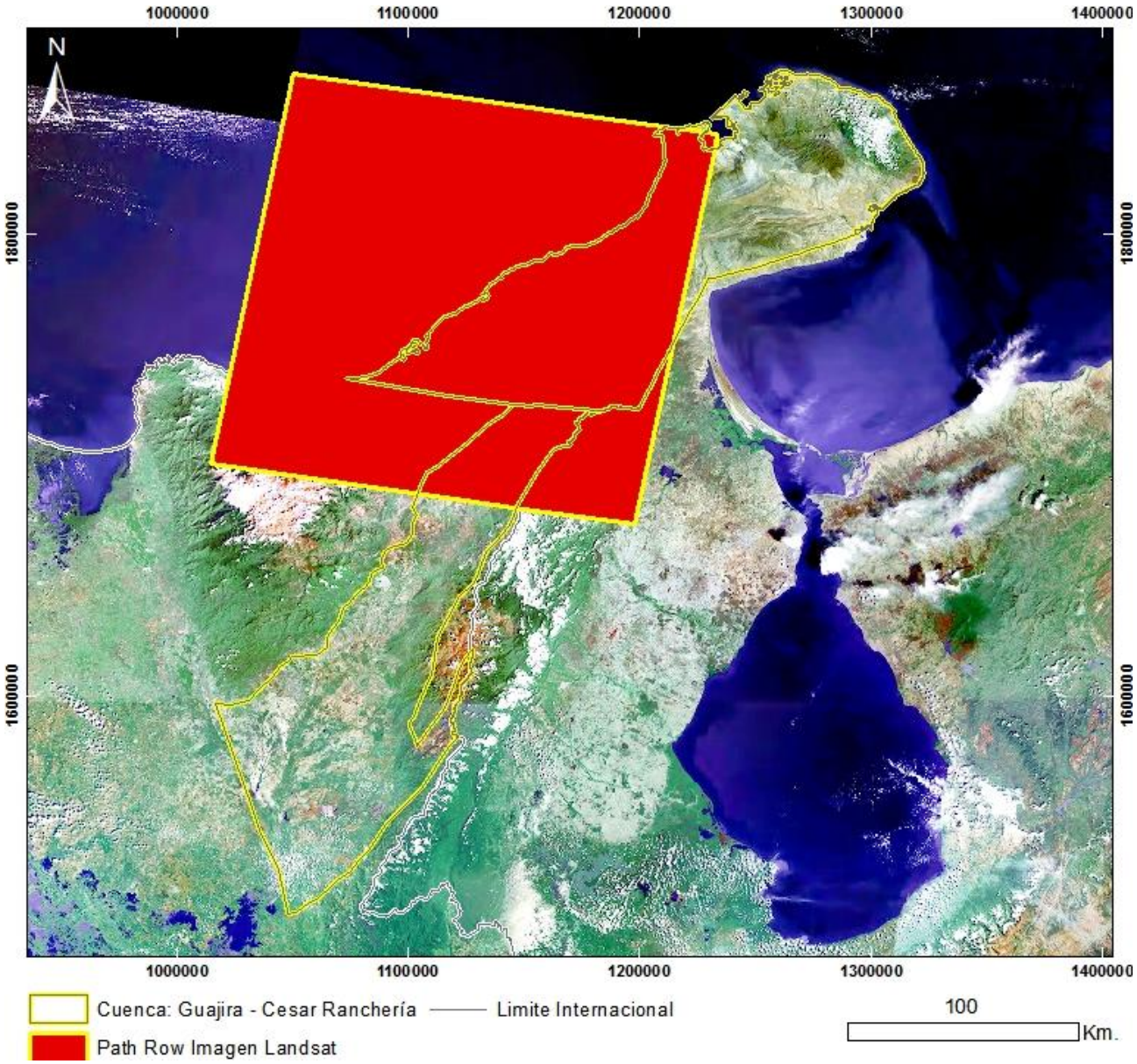

Mapa de Localización de Imagen LANDSAT 7 ETM+
N°11 - LE70080522002328AGS00
Proyección Transversal Mercator - Sistema de Referencia: MAGNA-SIRGAS Colombia Bogotá

IDENTIFICACIÓN DE ÁREAS CON POTENCIAL HIDROCARBURÍFERO

Cuencas Guajira, Cesar-Ranchería, Tumaco, Chocó y Urabá
Colombia

IMÁGENES LANDSAT 7 ETM+

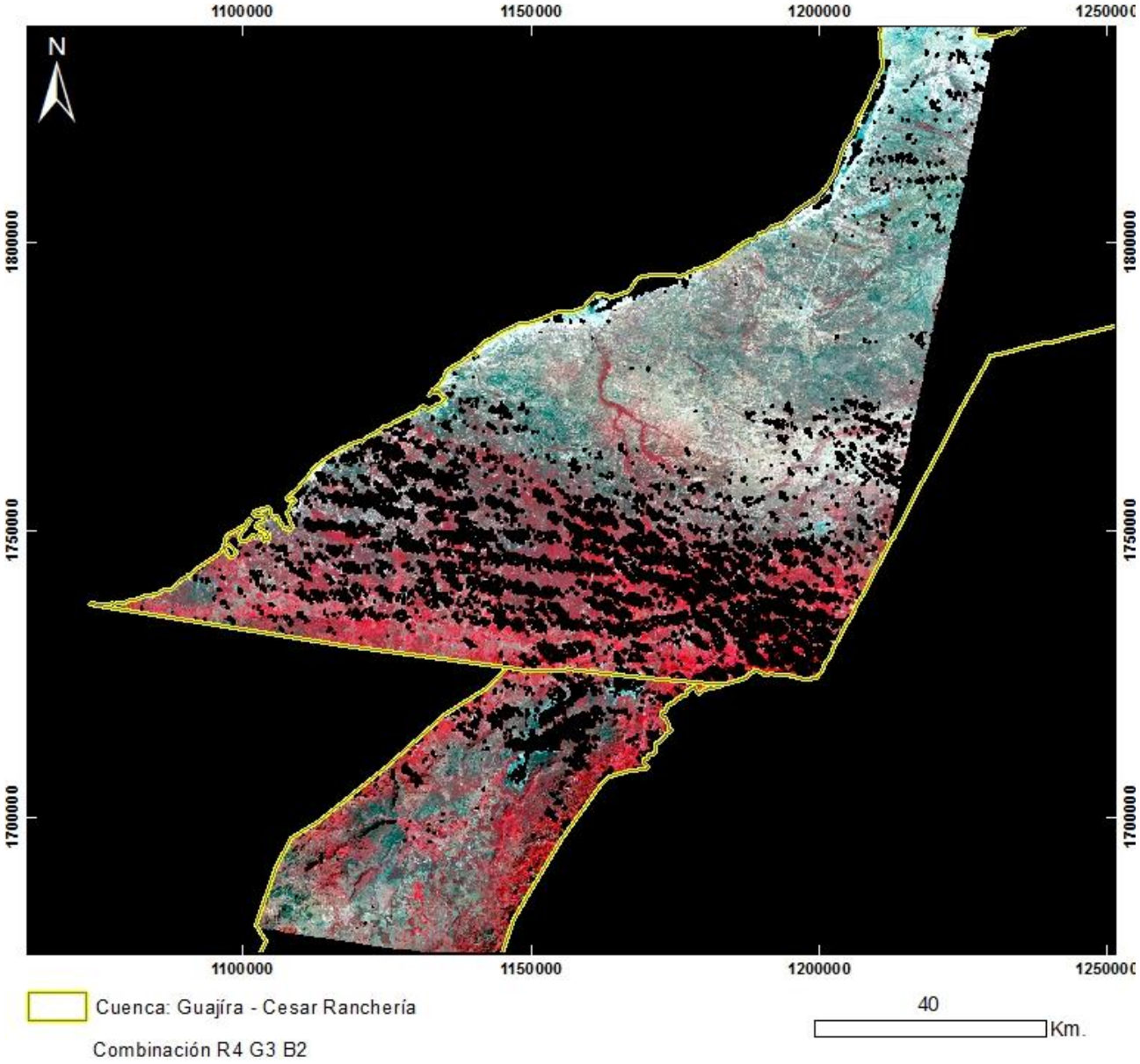

PRODUCTO: Combinación R4G3B2
N°11 - ID: LE70080522002328AGS00_R4G3B2
Proyección Transversal Mercator - Sistema de Referencia: MAGNA-SIRGAS Colombia Bogotá

IDENTIFICACIÓN DE ÁREAS CON POTENCIAL HIDROCARBURÍFERO

Cuencas Guajira, Cesar-Ranchería, Tumaco, Chocó y Urabá
Colombia

IMÁGENES LANDSAT 7 ETM+

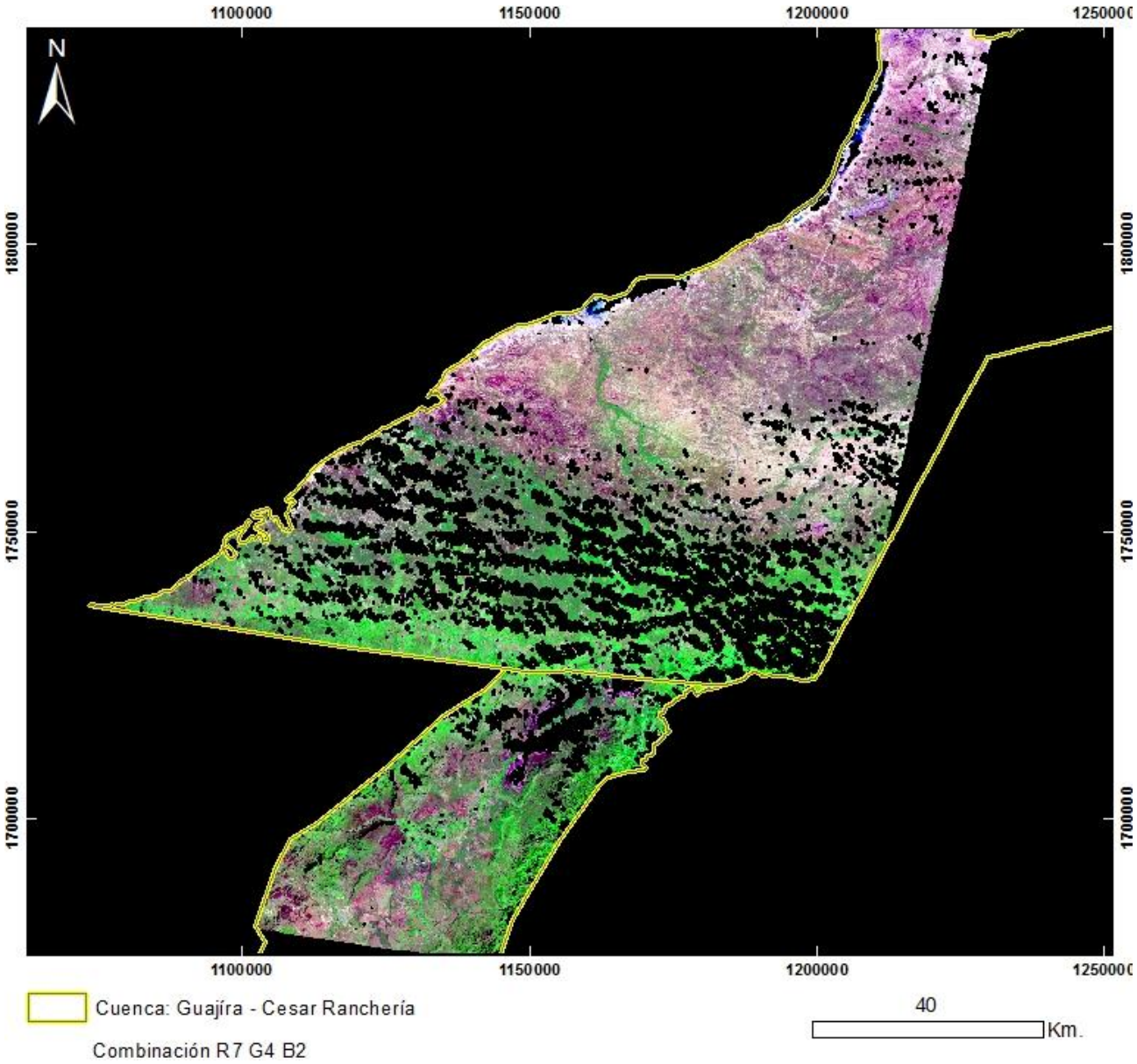

PRODUCTO: Combinación R7G4B2
N°11 - ID: LE70080522002328AGS00_R7G4B2
Proyección Transversal Mercator - Sistema de Referencia: MAGNA-SIRGAS Colombia Bogotá

IDENTIFICACIÓN DE ÁREAS CON POTENCIAL HIDROCARBURÍFERO

Cuencas Guajira, Cesar-Ranchería, Tumaco, Chocó y Urabá
Colombia

IMÁGENES LANDSAT 7 ETM+

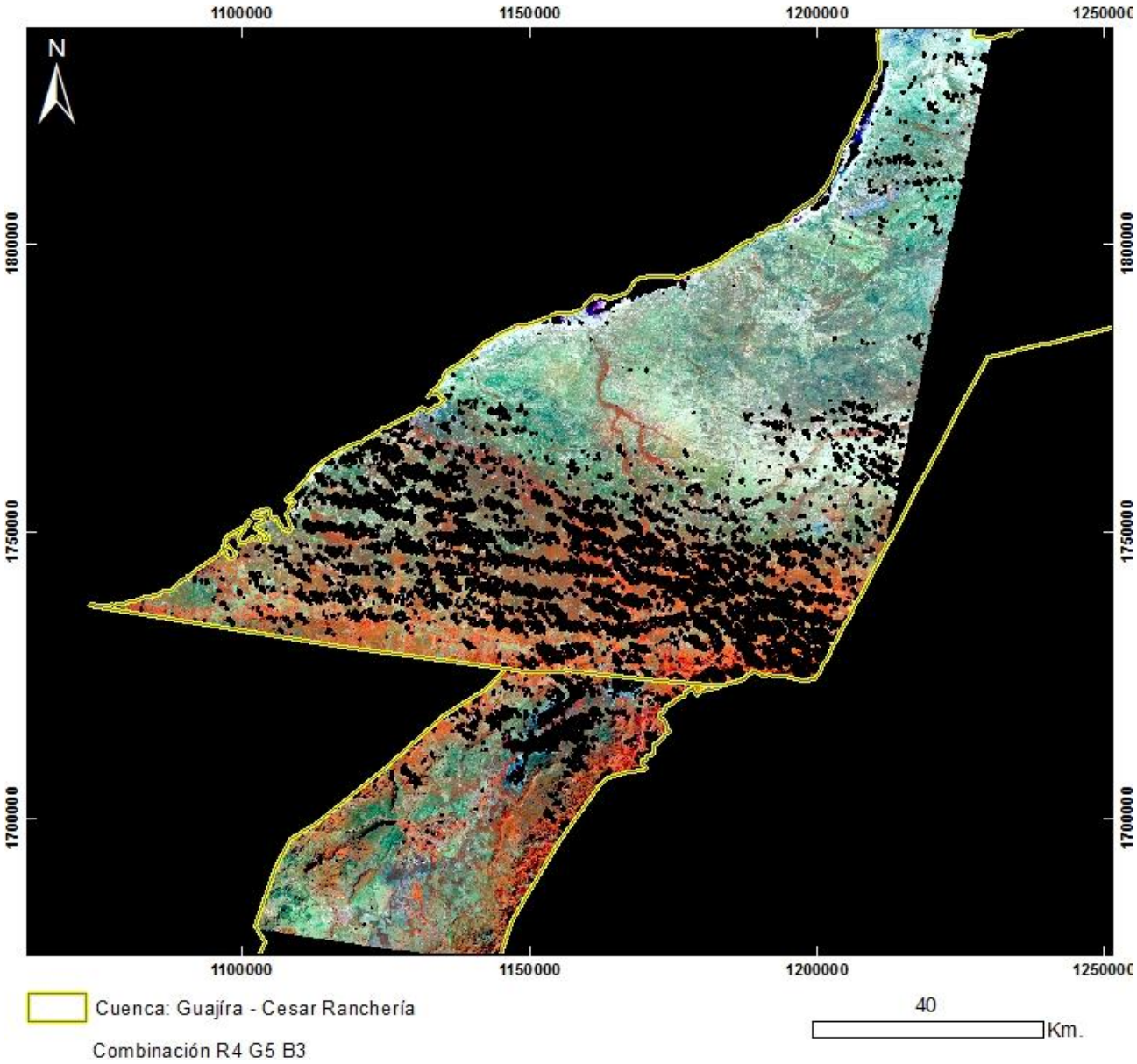

PRODUCTO: Combinación R4G5B3
N°11 - ID: LE70080522002328AGS00_R4G5B3
Proyección Transversal Mercator - Sistema de Referencia: MAGNA-SIRGAS Colombia Bogotá

IDENTIFICACIÓN DE ÁREAS CON POTENCIAL HIDROCARBURÍFERO

Cuencas Guajira, Cesar-Ranchería, Tumaco, Chocó y Urabá
Colombia

IMÁGENES LANDSAT 7 ETM+

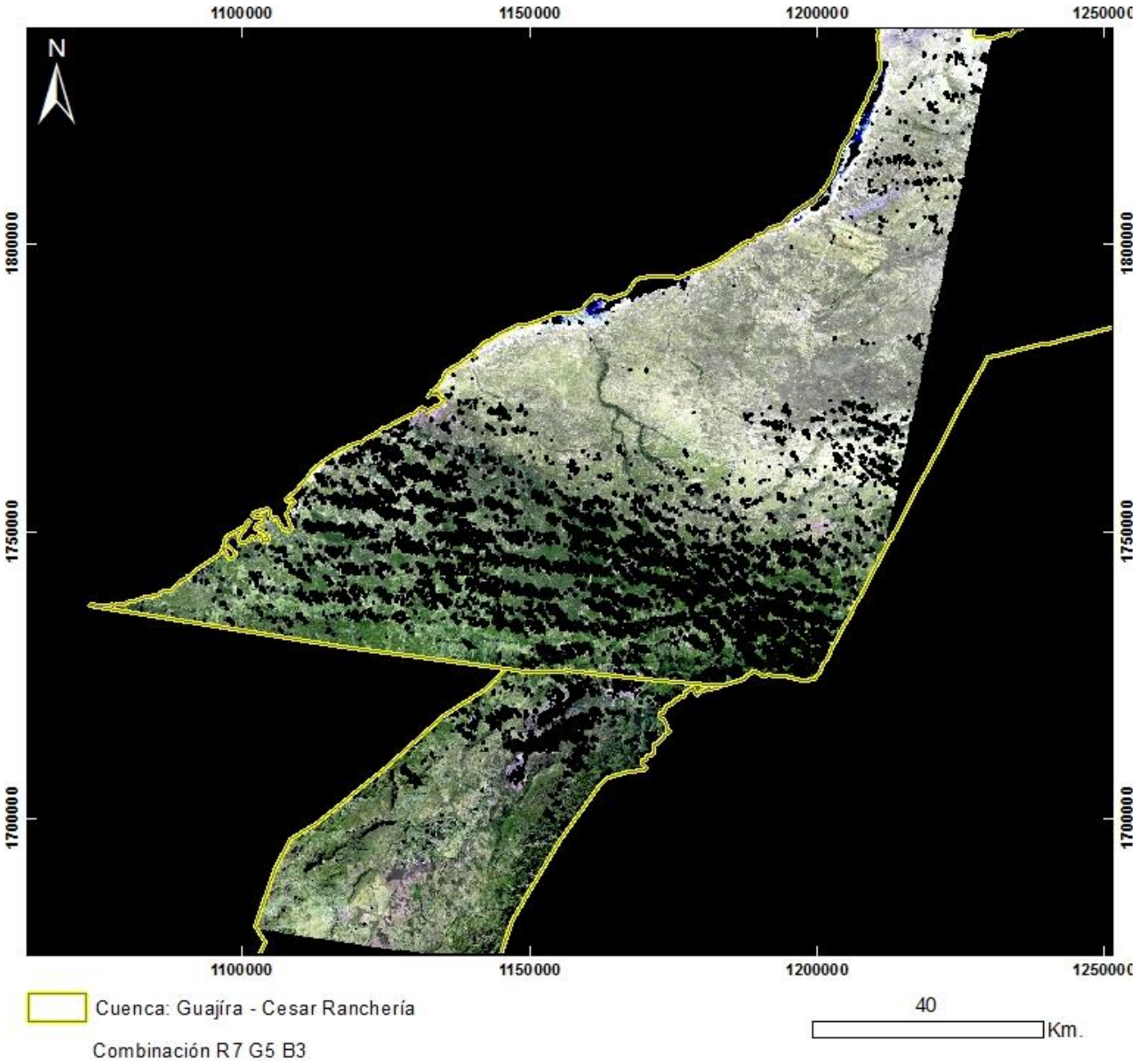

PRODUCTO: Combinación R7G5B3
N°11 - ID: LE70080522002328AGS00_R7G5B3
Proyección Transversal Mercator - Sistema de Referencia: MAGNA-SIRGAS Colombia Bogotá

IDENTIFICACIÓN DE ÁREAS CON POTENCIAL HIDROCARBURÍFERO

Cuencas Guajira, Cesar-Ranchería, Tumaco, Chocó y Urabá
Colombia

IMÁGENES LANDSAT 7 ETM+

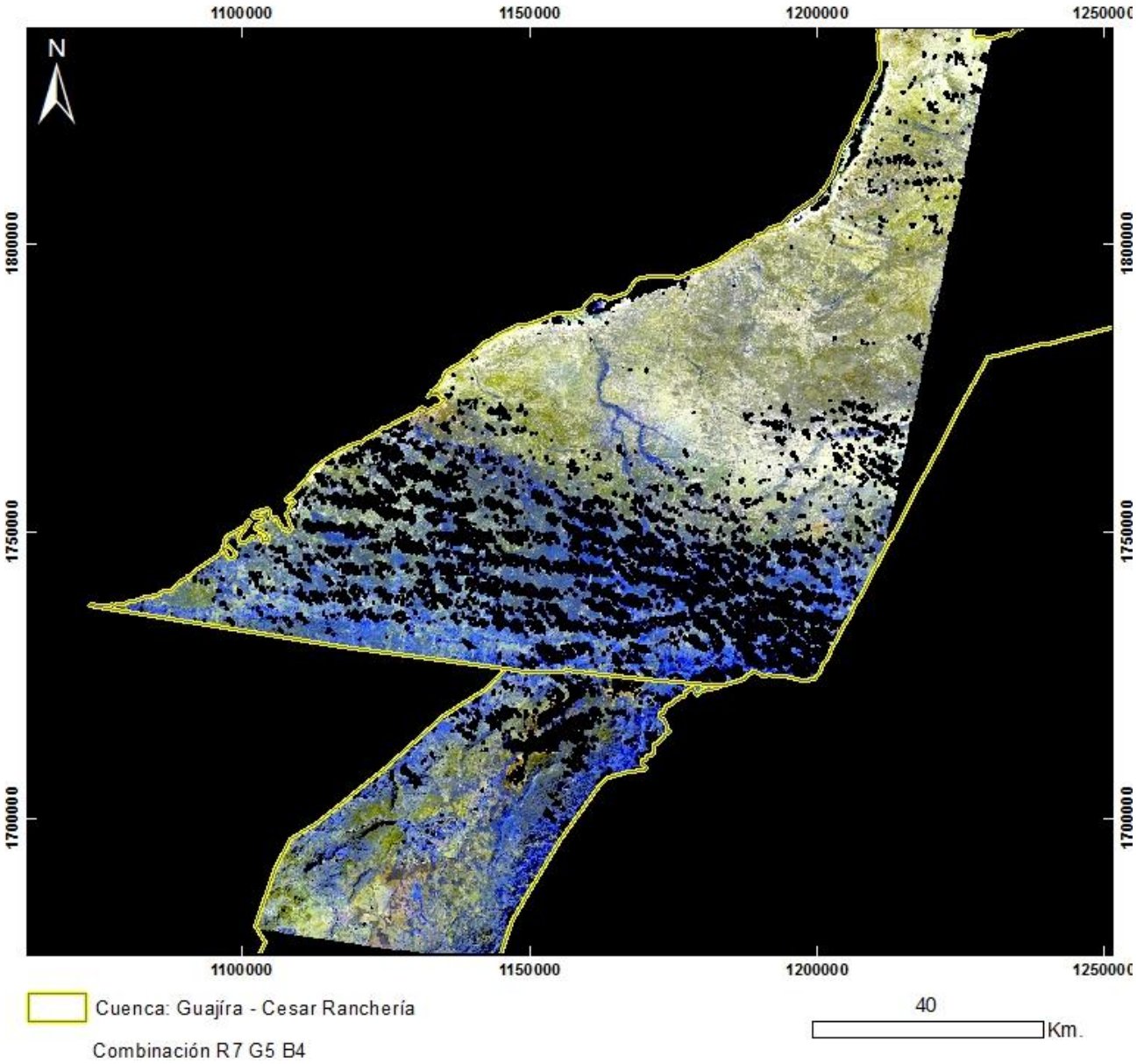

PRODUCTO: Combinación R7G5B4
N°11 - ID: LE70080522002328AGS00_R7G5B4
Proyección Transversal Mercator - Sistema de Referencia: MAGNA-SIRGAS Colombia Bogotá

IDENTIFICACIÓN DE ÁREAS CON POTENCIAL HIDROCARBURÍFERO

Cuencas Guajira, Cesar-Ranchería, Tumaco, Chocó y Urabá
Colombia

IMÁGENES LANDSAT 7 ETM+

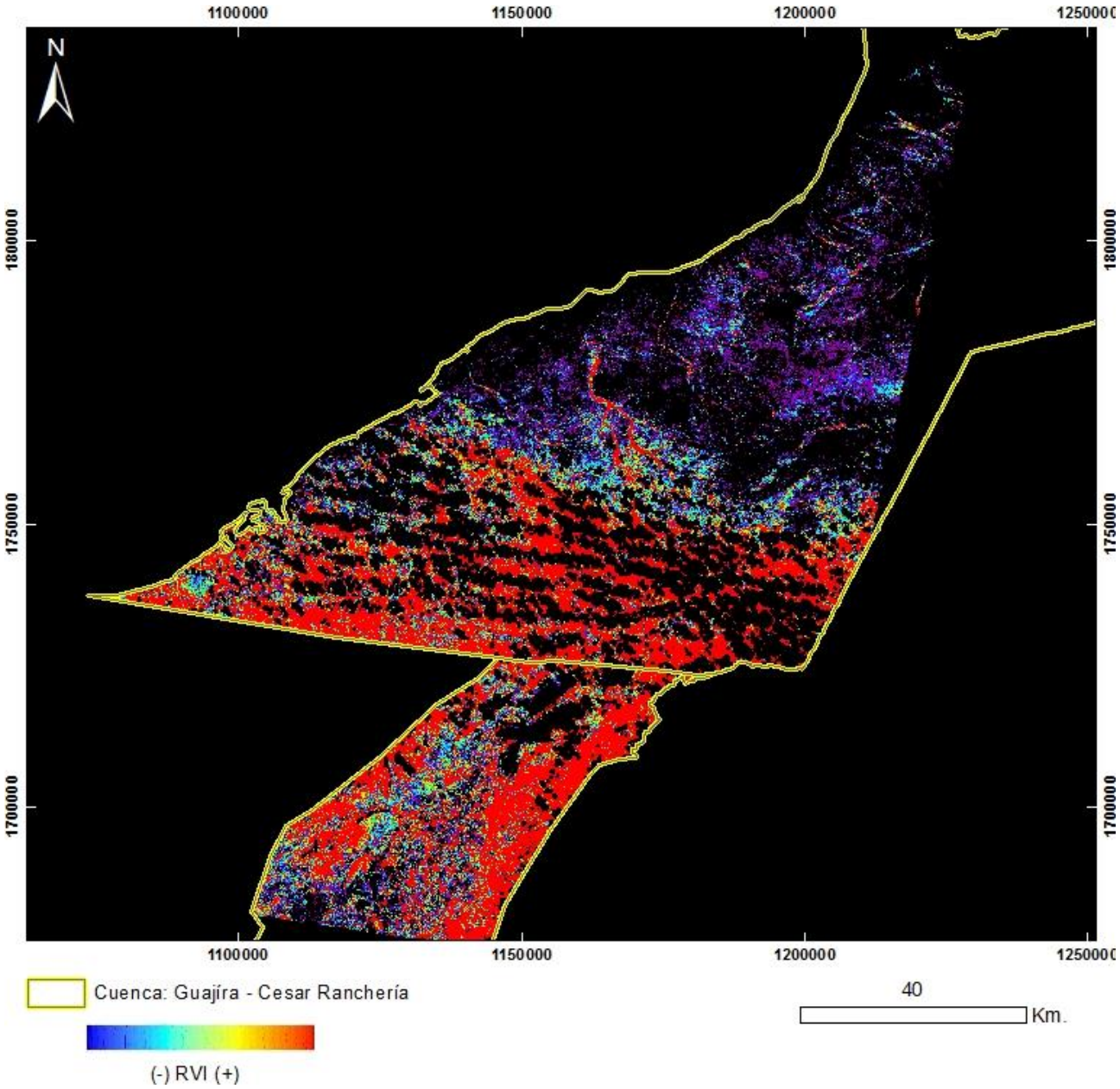

PRODUCTO: Índice de Vegetación RVI
N°11 - ID: LE70080522002328AGS00_RVI
Proyección Transversal Mercator - Sistema de Referencia: MAGNA-SIRGAS Colombia Bogotá

IDENTIFICACIÓN DE ÁREAS CON POTENCIAL HIDROCARBURÍFERO

Cuencas Guajira, Cesar-Ranchería, Tumaco, Chocó y Urabá
Colombia

IMÁGENES LANDSAT 7 ETM+

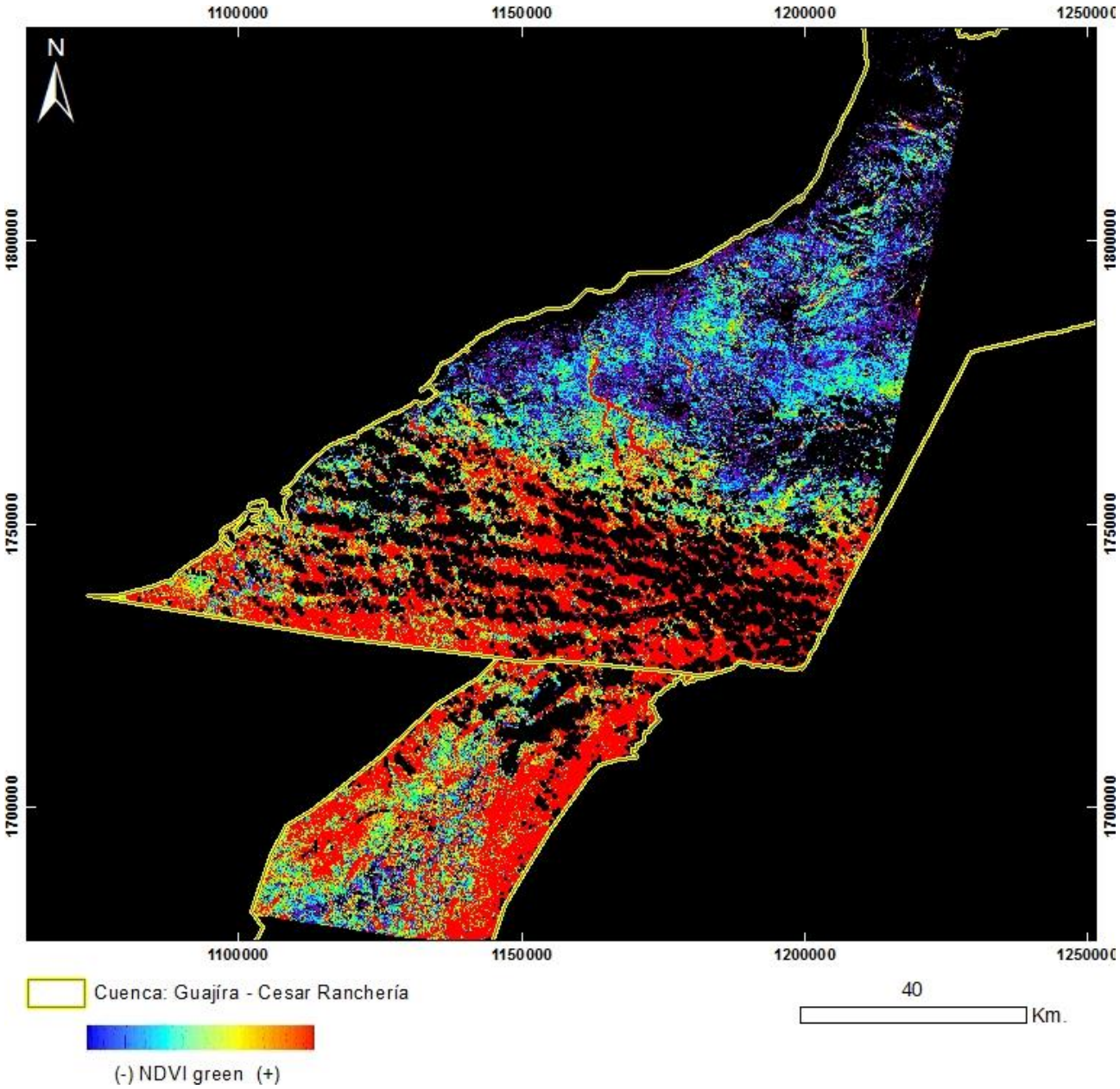

PRODUCTO: Índice de Vegetación NDVI Green
N°11 - ID: LE70080522002328AGS00_NDVIgreen
Proyección Transversal Mercator - Sistema de Referencia: MAGNA-SIRGAS Colombia Bogotá

IDENTIFICACIÓN DE ÁREAS CON POTENCIAL HIDROCARBURÍFERO

Cuencas Guajira, Cesar-Ranchería, Tumaco, Chocó y Urabá
Colombia

IMÁGENES LANDSAT 7 ETM+

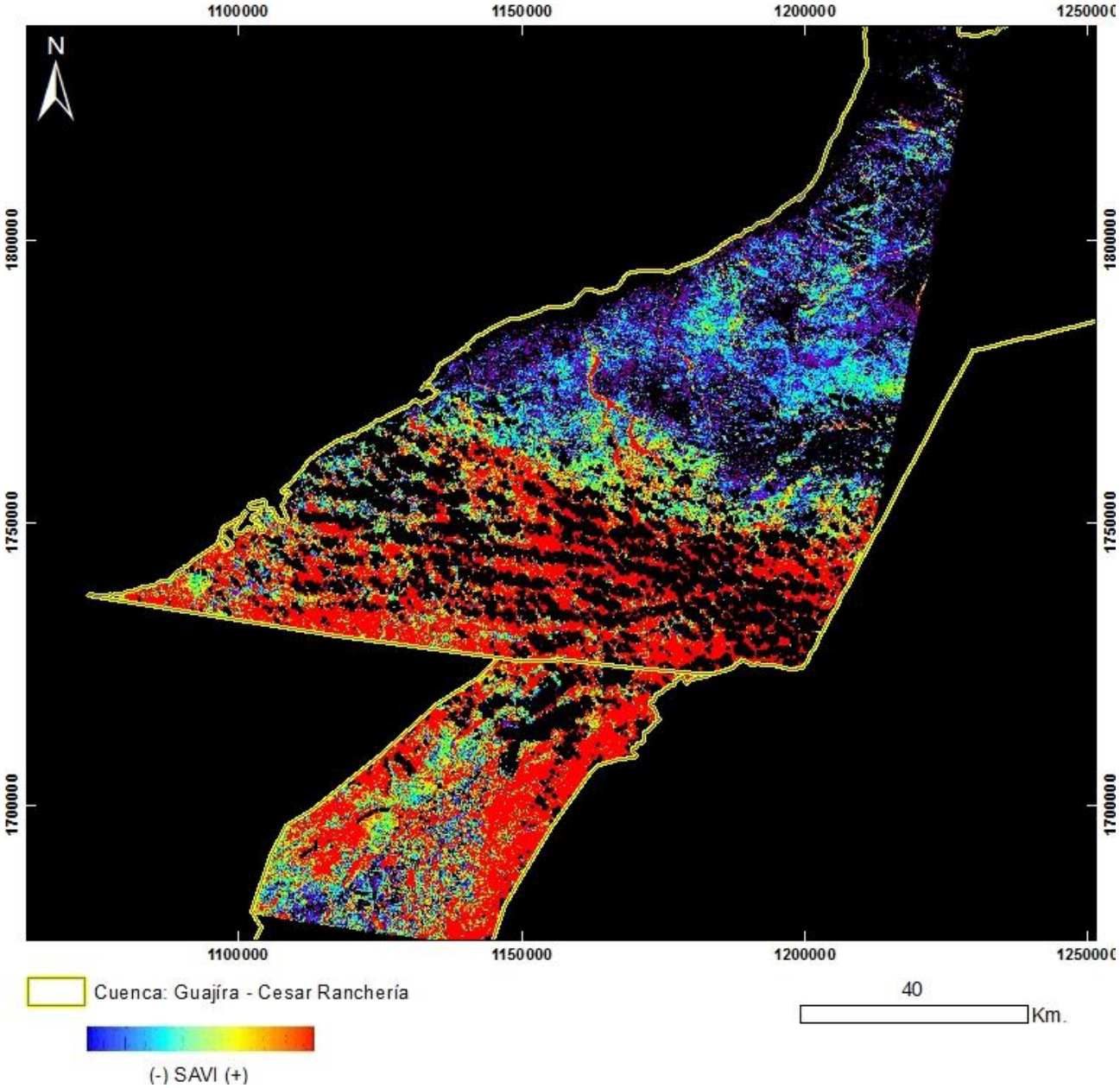

PRODUCTO: Índice de Vegetación SAVI
N°11 - ID: LE70080522002328AGS00_SAVI
Proyección Transversal Mercator - Sistema de Referencia: MAGNA-SIRGAS Colombia Bogotá

IDENTIFICACIÓN DE ÁREAS CON POTENCIAL HIDROCARBURÍFERO

Cuencas Guajira, Cesar-Ranchería, Tumaco, Chocó y Urabá
Colombia

IMÁGENES LANDSAT 7 ETM+

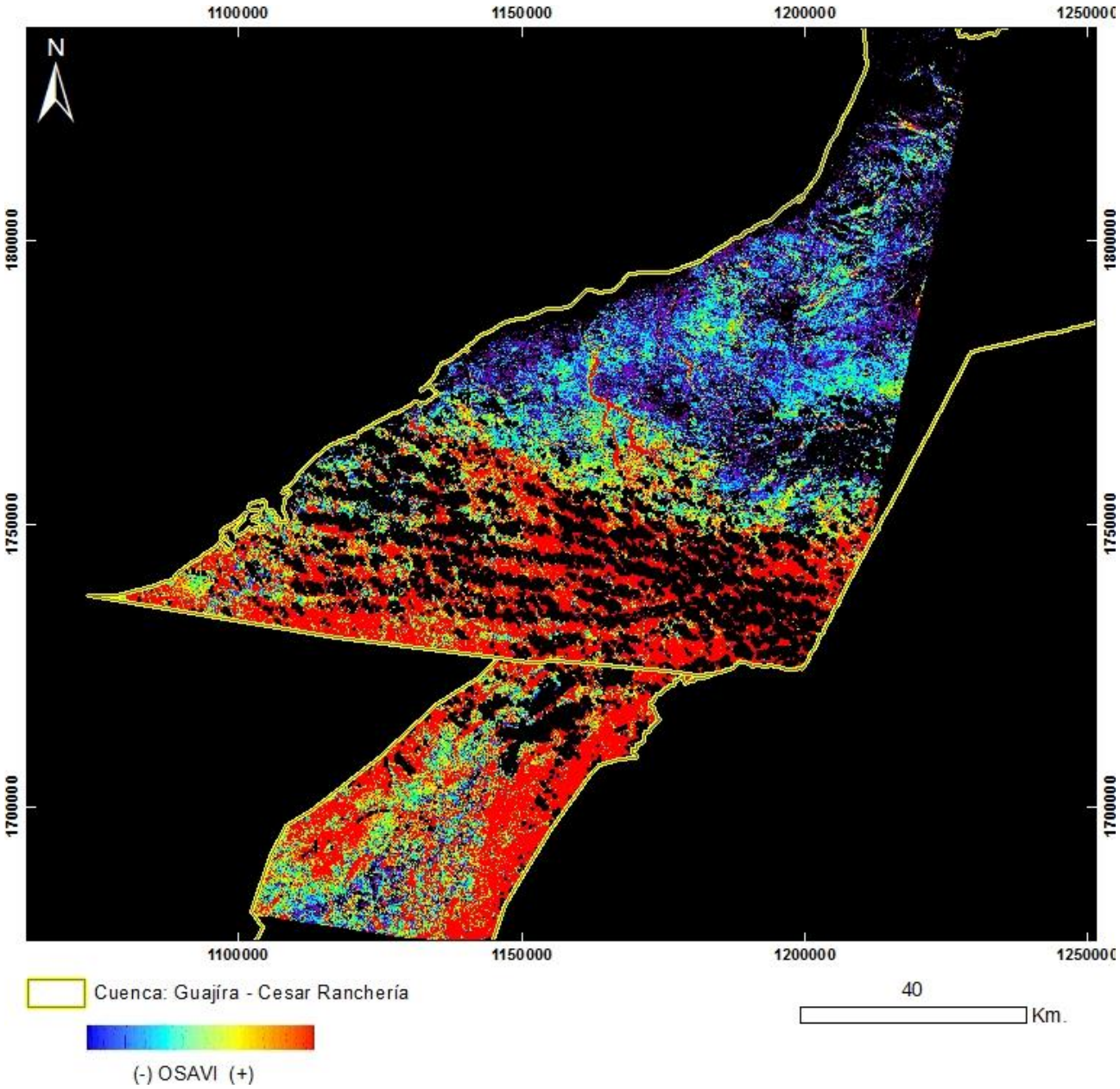

PRODUCTO: Índice de Vegetación OSAVI
N°11 - ID: LE70080522002328AGS00_OSAVI
Proyección Transversal Mercator - Sistema de Referencia: MAGNA-SIRGAS Colombia Bogotá

IDENTIFICACIÓN DE ÁREAS CON POTENCIAL HIDROCARBURÍFERO

Cuencas Guajira, Cesar-Ranchería, Tumaco, Chocó y Urabá
Colombia

IMÁGENES LANDSAT 7 ETM+

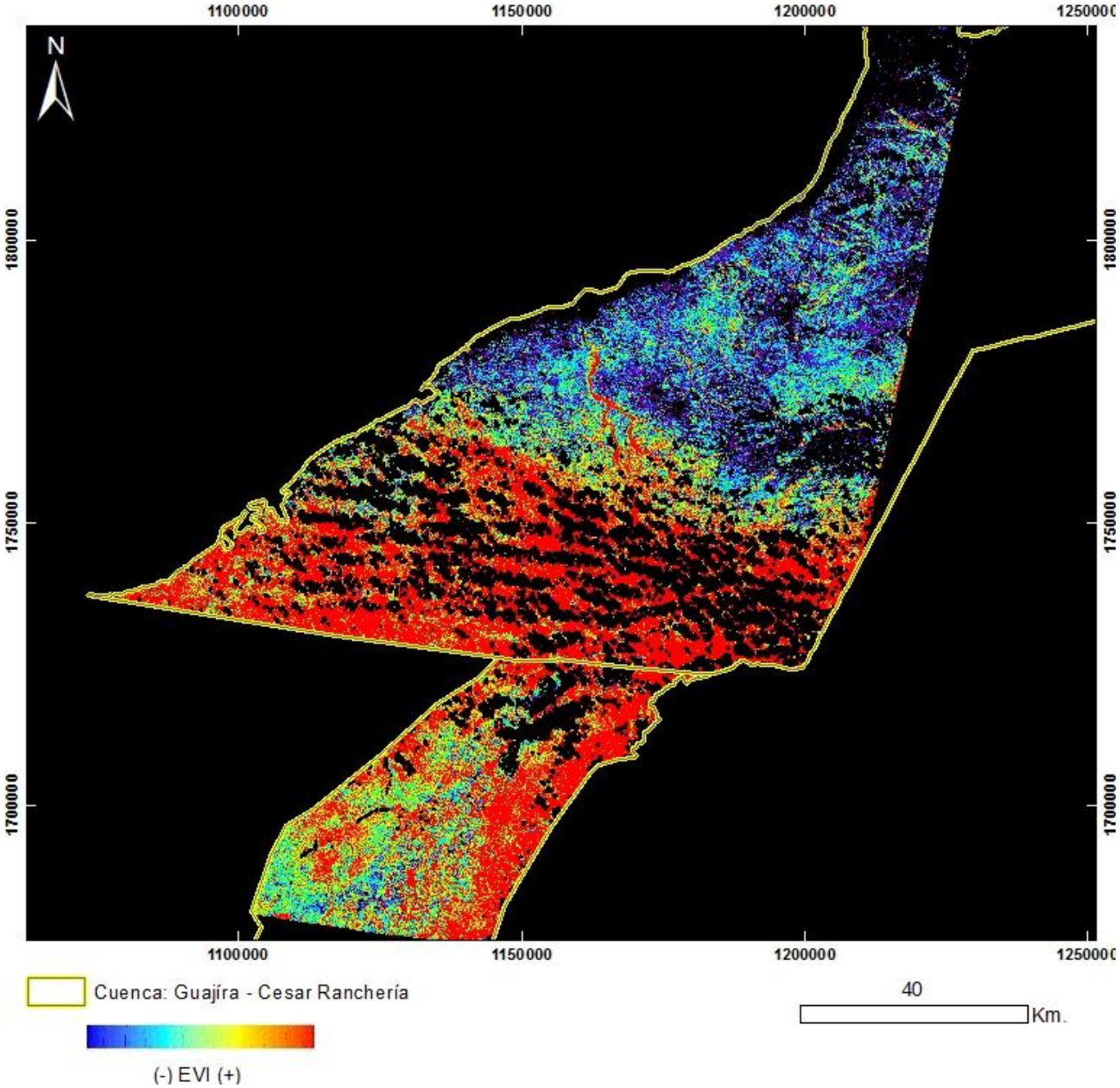

PRODUCTO: Índice de Vegetación EVI
N°11 - ID: LE70080522002328AGS00_EVI
Proyección Transversal Mercator - Sistema de Referencia: MAGNA-SIRGAS Colombia Bogotá

IDENTIFICACIÓN DE ÁREAS CON POTENCIAL HIDROCARBURÍFERO

Cuencas Guajira, Cesar-Ranchería, Tumaco, Chocó y Urabá
Colombia

IMÁGENES LANDSAT 7 ETM+

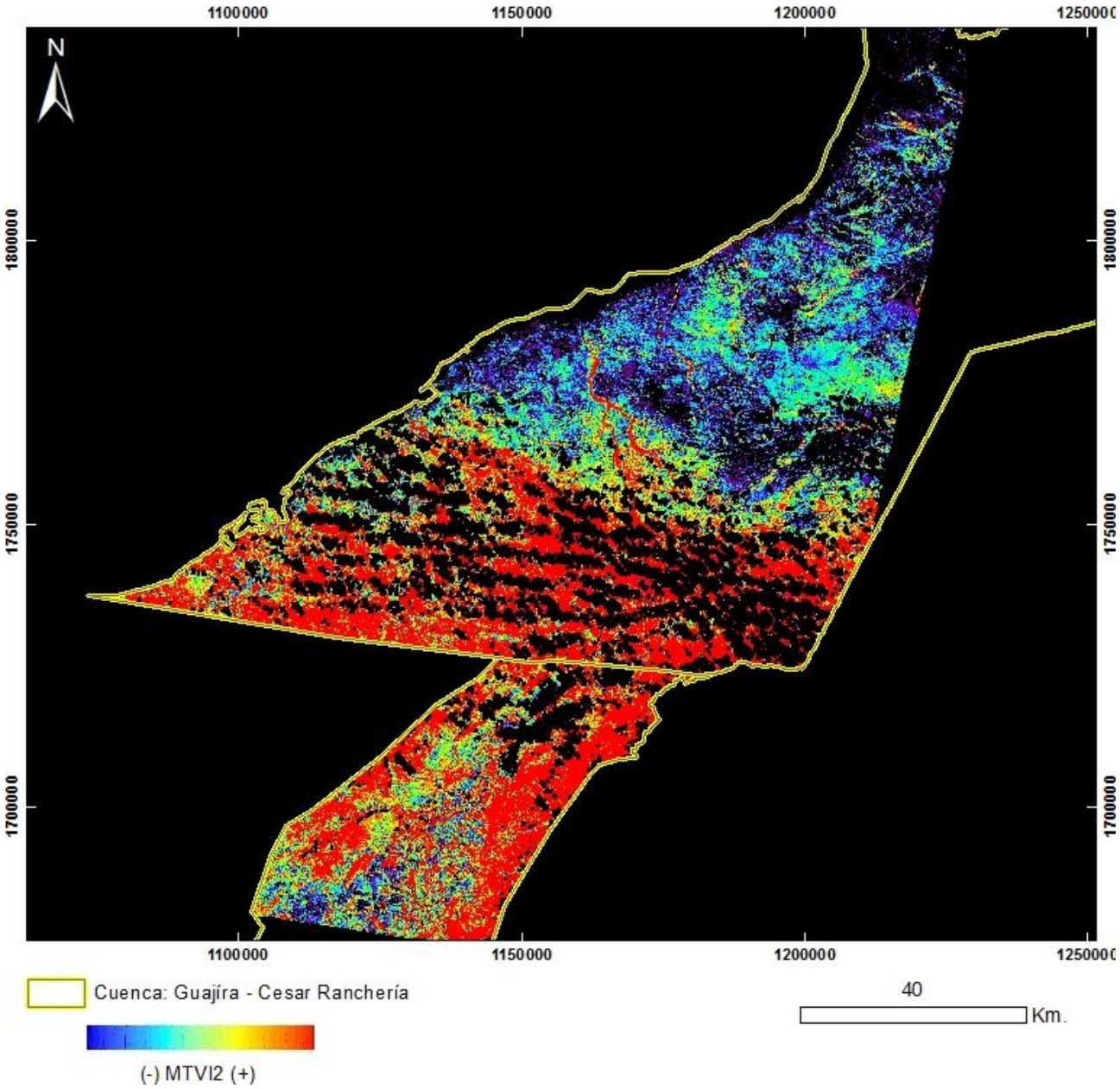

PRODUCTO: Índice de Vegetación MTVI2
N°11 - ID: LE70080522002328AGS00_MTVI2
Proyección Transversal Mercator - Sistema de Referencia: MAGNA-SIRGAS Colombia Bogotá

IDENTIFICACIÓN DE ÁREAS CON POTENCIAL HIDROCARBURÍFERO

Cuencas Guajira, Cesar-Ranchería, Tumaco, Chocó y Urabá
Colombia

IMÁGENES LANDSAT 7 ETM+

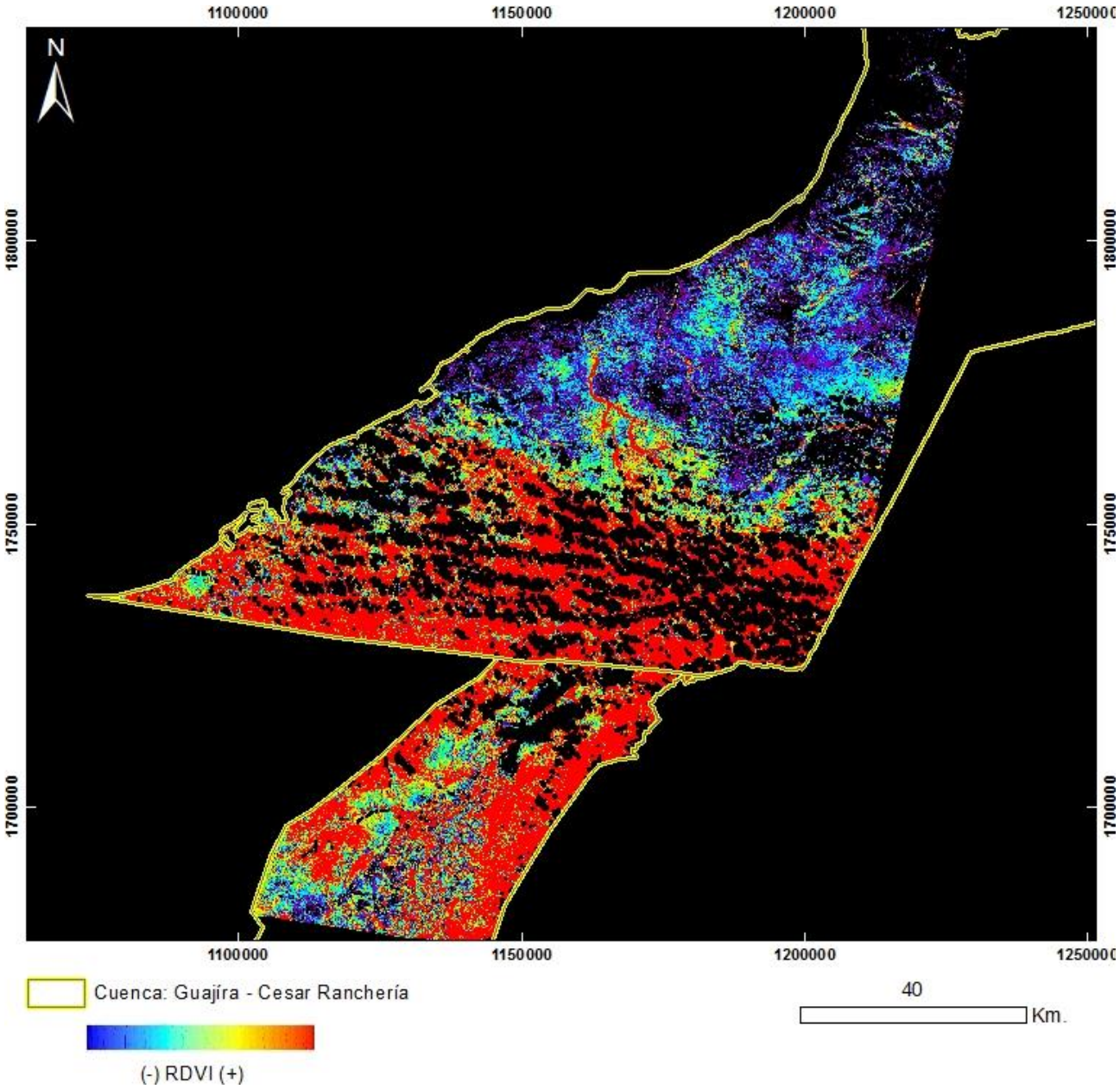

PRODUCTO: Índice de Vegetación RDVI
N°11 - ID: LE70080522002328AGS00_RDVI
Proyección Transversal Mercator - Sistema de Referencia: MAGNA-SIRGAS Colombia Bogotá

IDENTIFICACIÓN DE ÁREAS CON POTENCIAL HIDROCARBURÍFERO

Cuencas Guajira, Cesar-Ranchería, Tumaco, Chocó y Urabá
Colombia

IMÁGENES LANDSAT 7 ETM+

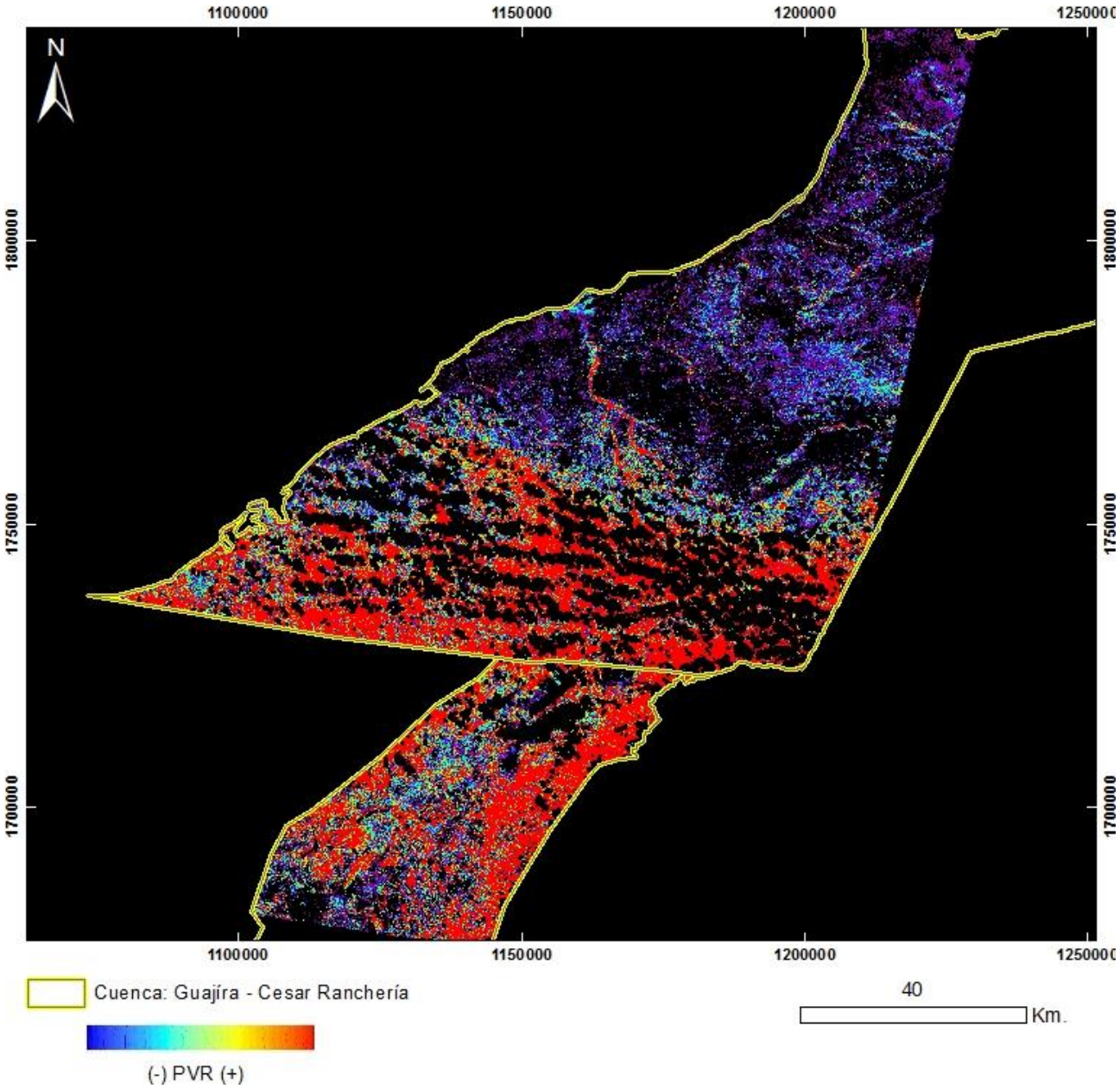

PRODUCTO: Índice de Vegetación PVR
N°11 - ID: LE70080522002328AGS00_PVR
Proyección Transversal Mercator - Sistema de Referencia: MAGNA-SIRGAS Colombia Bogotá

IDENTIFICACIÓN DE ÁREAS CON POTENCIAL HIDROCARBURÍFERO

Cuencas Guajira, Cesar-Ranchería, Tumaco, Chocó y Urabá
Colombia

IMÁGENES LANDSAT 7 ETM+

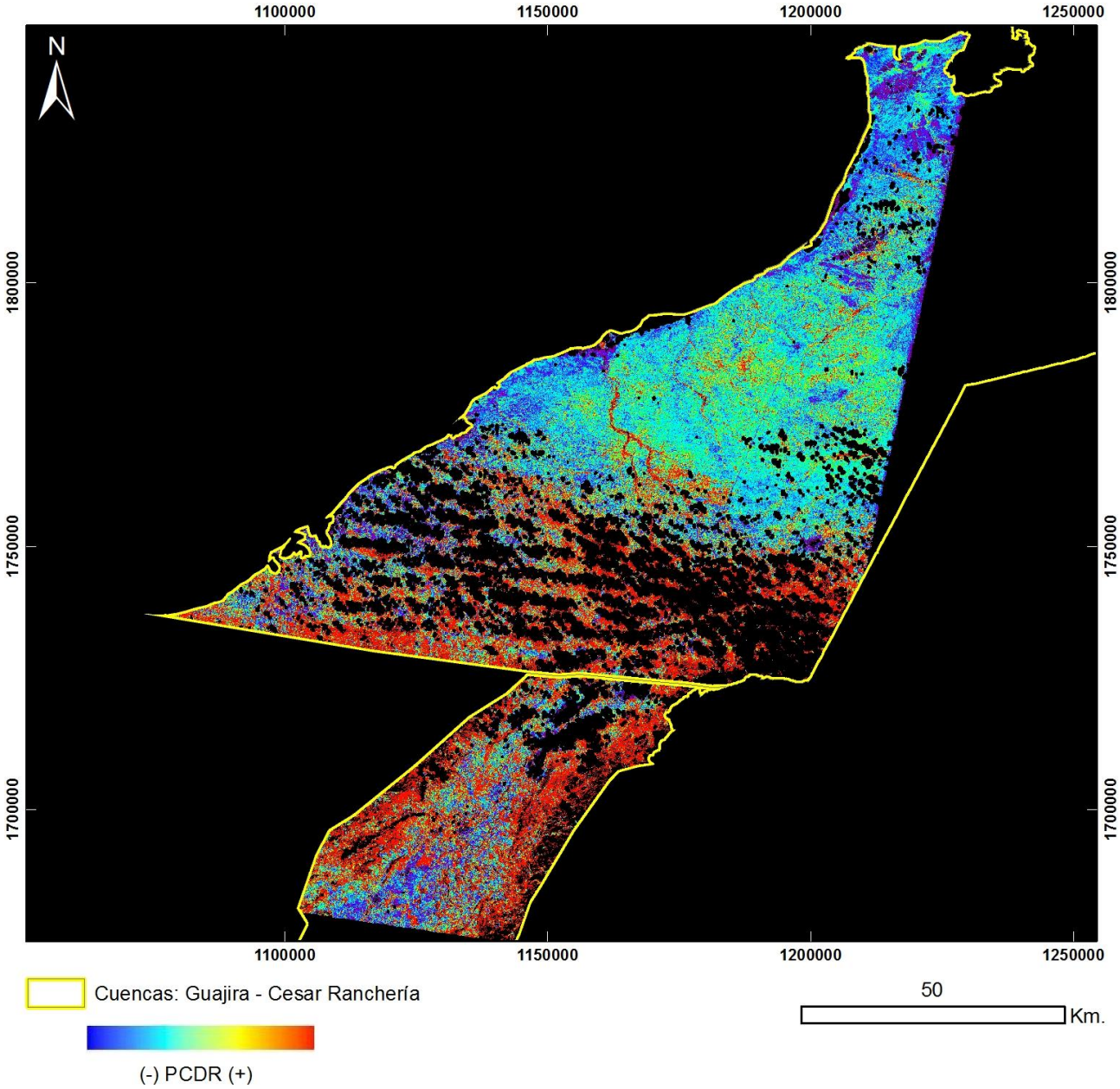

PRODUCTO: Índice de Vegetación PCDR
N°11 - ID: LE70080522002328AGS00_PCDR
Proyección Transversal Mercator - Sistema de Referencia: MAGNA-SIRGAS Colombia Bogotá

IDENTIFICACIÓN DE ÁREAS CON POTENCIAL HIDROCARBURÍFERO

Cuencas Guajira, Cesar-Ranchería, Tumaco, Chocó y Urabá
Colombia

IMÁGENES LANDSAT 7 ETM+

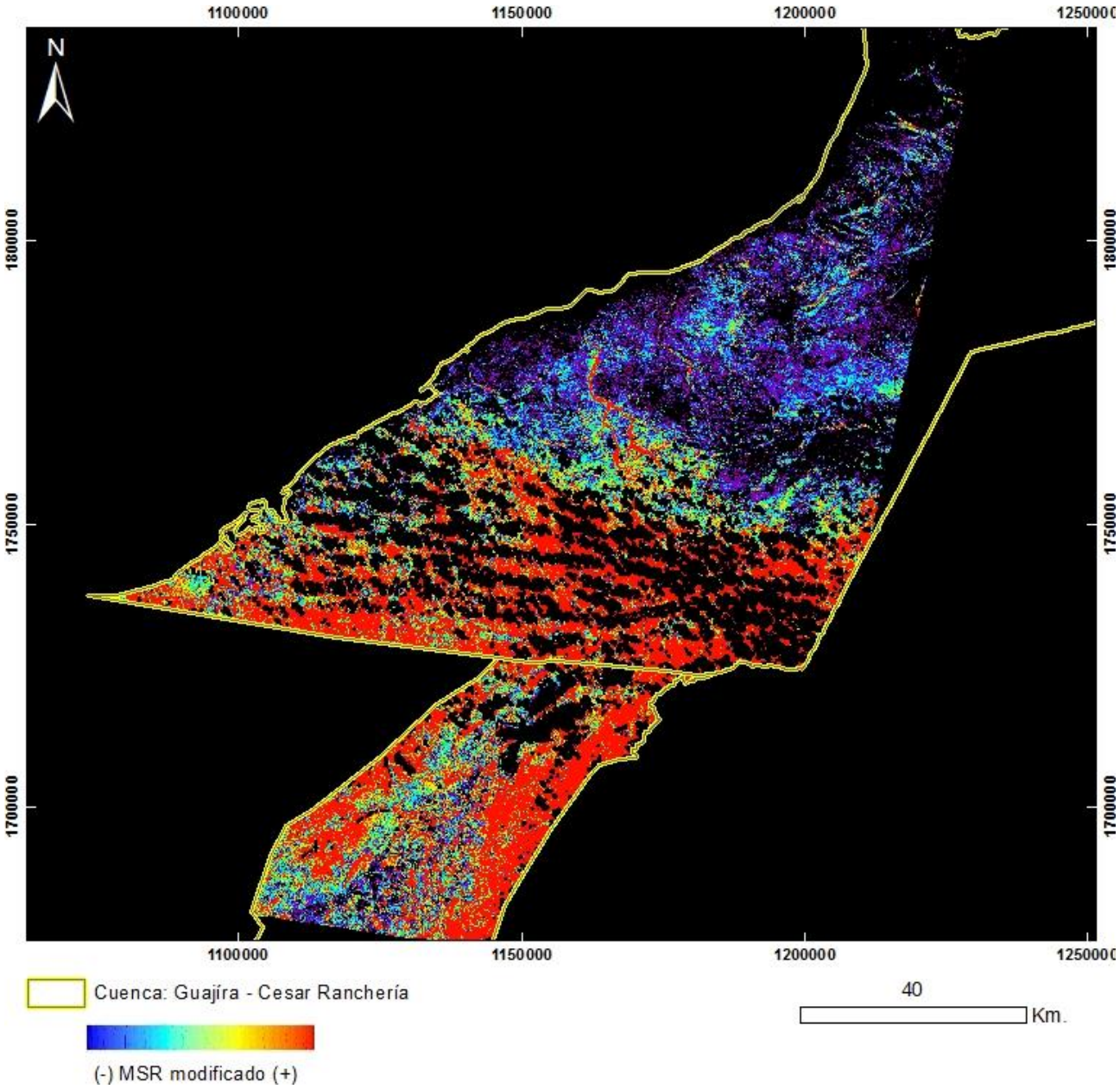

PRODUCTO: Índice de Vegetación MSR_Modificado
N°11 - ID: LE70080522002328AGS00_MSRmodificado
Proyección Transversal Mercator - Sistema de Referencia: MAGNA-SIRGAS Colombia Bogotá

IDENTIFICACIÓN DE ÁREAS CON POTENCIAL HIDROCARBURÍFERO

Cuencas Guajira, Cesar-Ranchería, Tumaco, Chocó y Urabá
Colombia

IMÁGENES LANDSAT 7 ETM+

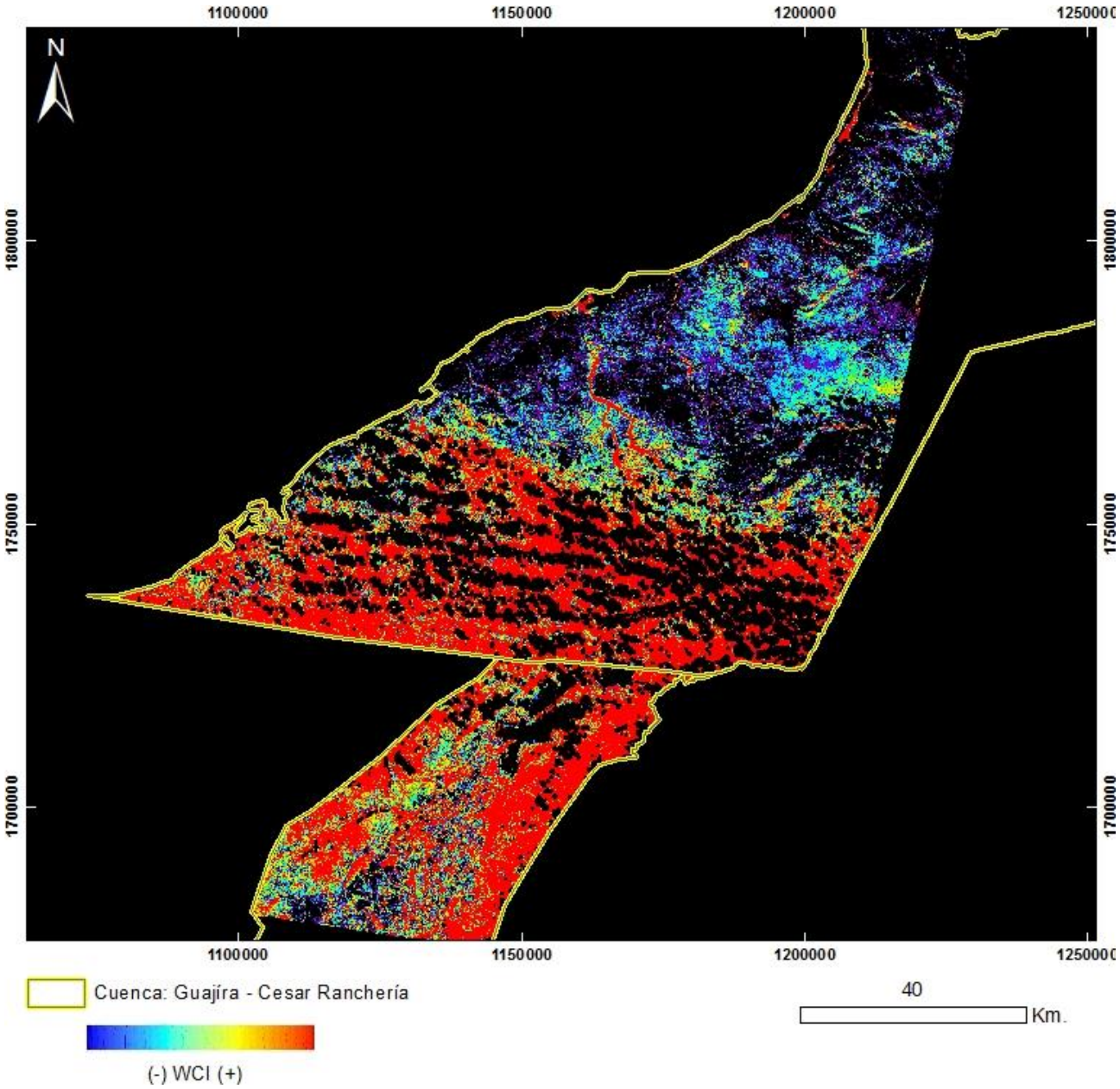

PRODUCTO: Índice de Vegetación WCI
N°11 - ID: LE70080522002328AGS00_WCI
Proyección Transversal Mercator - Sistema de Referencia: MAGNA-SIRGAS Colombia Bogotá

IDENTIFICACIÓN DE ÁREAS CON POTENCIAL HIDROCARBURÍFERO

Cuencas Guajira, Cesar-Ranchería, Tumaco, Chocó y Urabá
Colombia

IMÁGENES LANDSAT 7 ETM+

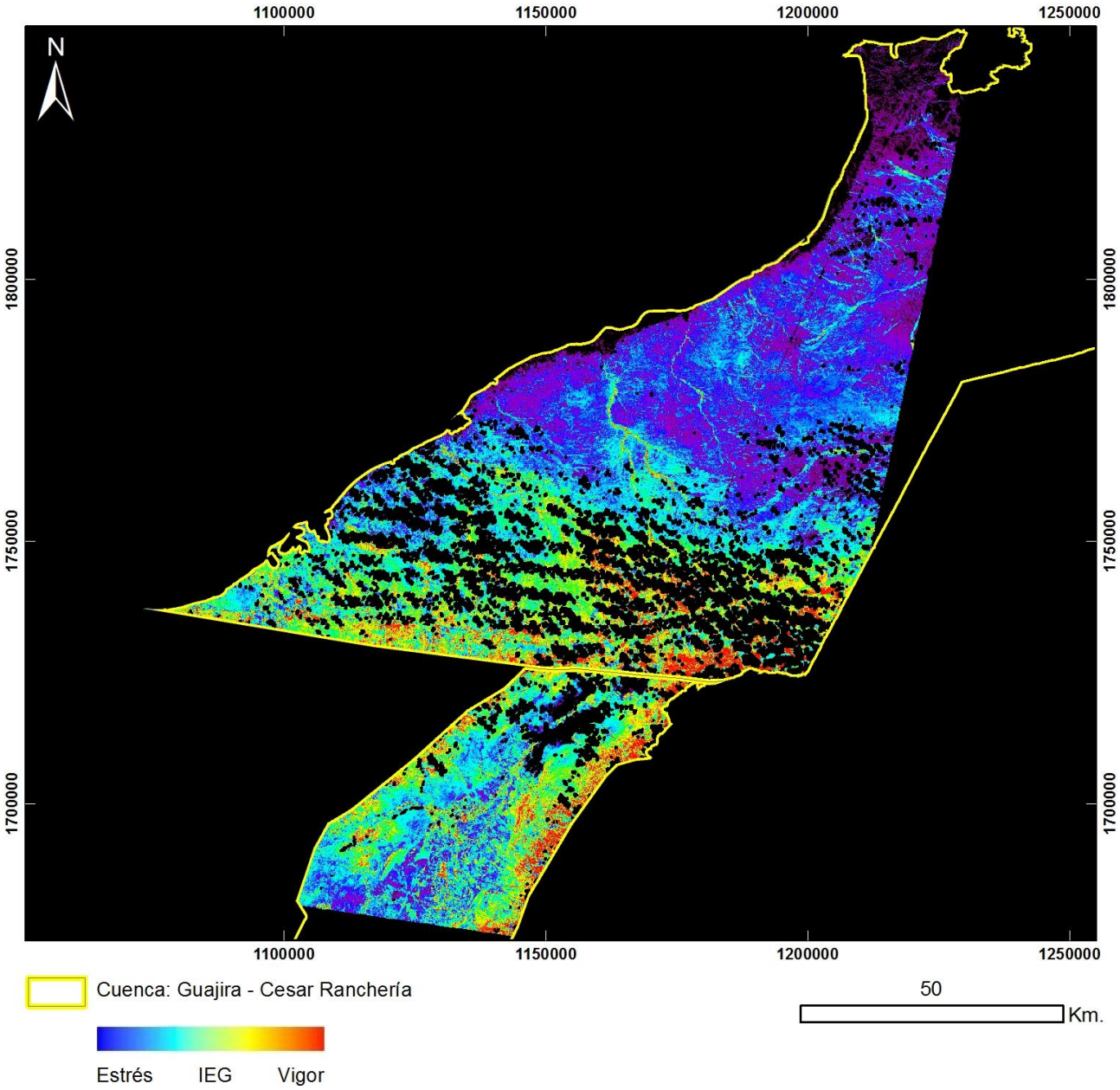

PRODUCTO: Índice de Estrés Geobotánico
N°11 – ID: LE70080522002328AGS00_IEG
Proyección Transversal Mercator - Sistema de Referencia: MAGNA-SIRGAS Colombia Bogotá

IDENTIFICACIÓN DE ÁREAS CON POTENCIAL HIDROCARBURÍFERO

Cuencas Guajira, Cesar-Ranchería, Tumaco, Chocó y Urabá
Colombia

IMÁGENES LANDSAT 7 ETM+

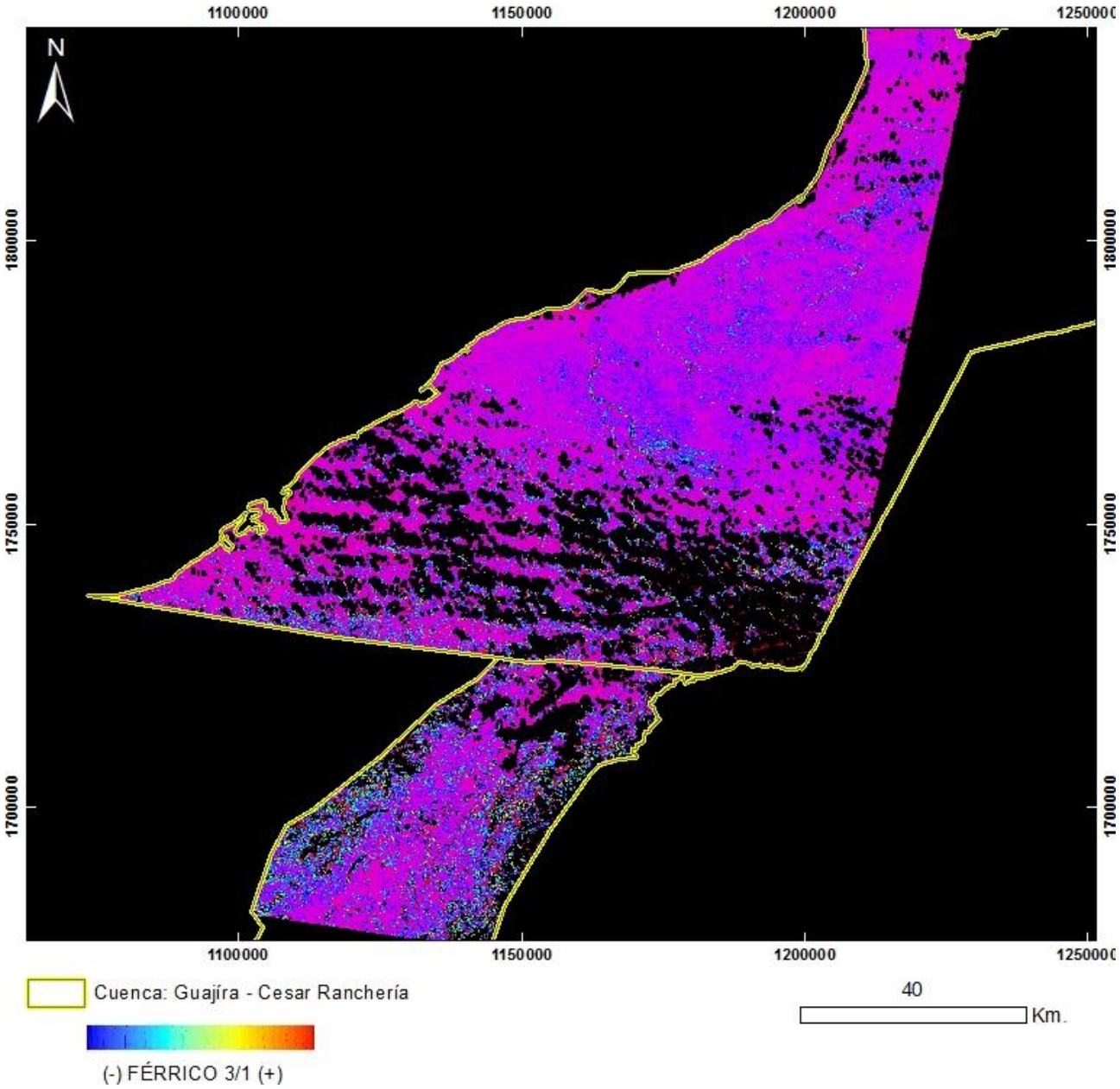

PRODUCTO: Férrico B3/B1
N°11 - ID: LE70080522002328AGS00_Ferrico3_1
Proyección Transversal Mercator - Sistema de Referencia: MAGNA-SIRGAS Colombia Bogotá

IDENTIFICACIÓN DE ÁREAS CON POTENCIAL HIDROCARBURÍFERO

Cuencas Guajira, Cesar-Ranchería, Tumaco, Chocó y Urabá
Colombia

IMÁGENES LANDSAT 7 ETM+

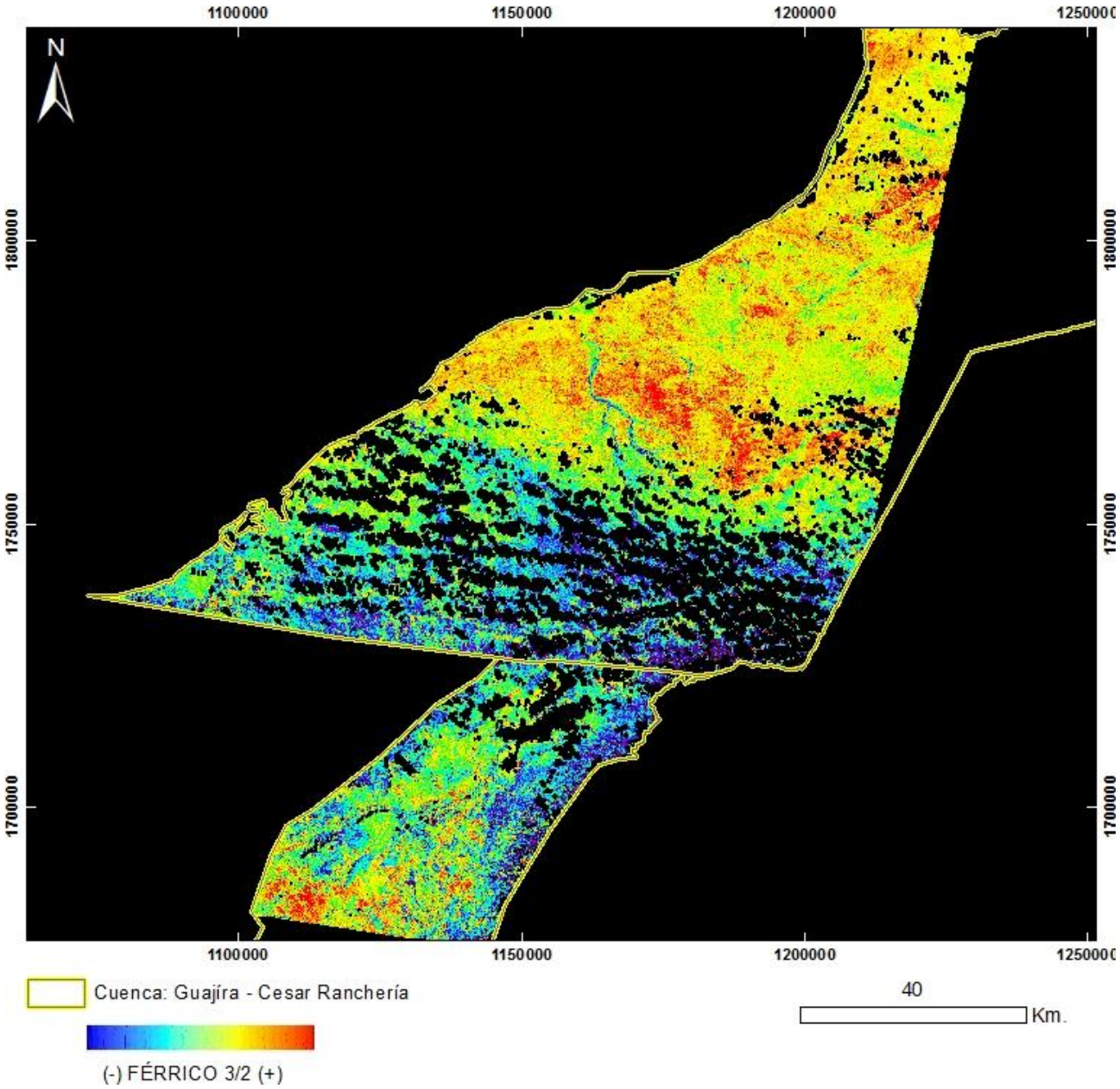

PRODUCTO: Férrico B3/B2
N°11 - ID: LE70080522002328AGS00_Ferrico3_2
Proyección Transversal Mercator - Sistema de Referencia: MAGNA-SIRGAS Colombia Bogotá

IDENTIFICACIÓN DE ÁREAS CON POTENCIAL HIDROCARBURÍFERO

Cuencas Guajira, Cesar-Ranchería, Tumaco, Chocó y Urabá
Colombia

IMÁGENES LANDSAT 7 ETM+



PRODUCTO: Ferroso
N°11 - ID: LE70080522002328AGS00_Ferroso
Proyección Transversal Mercator - Sistema de Referencia: MAGNA-SIRGAS Colombia Bogotá

IDENTIFICACIÓN DE ÁREAS CON POTENCIAL HIDROCARBURÍFERO

Cuencas Guajira, Cesar-Ranchería, Tumaco, Chocó y Urabá
Colombia

IMÁGENES LANDSAT 7 ETM+

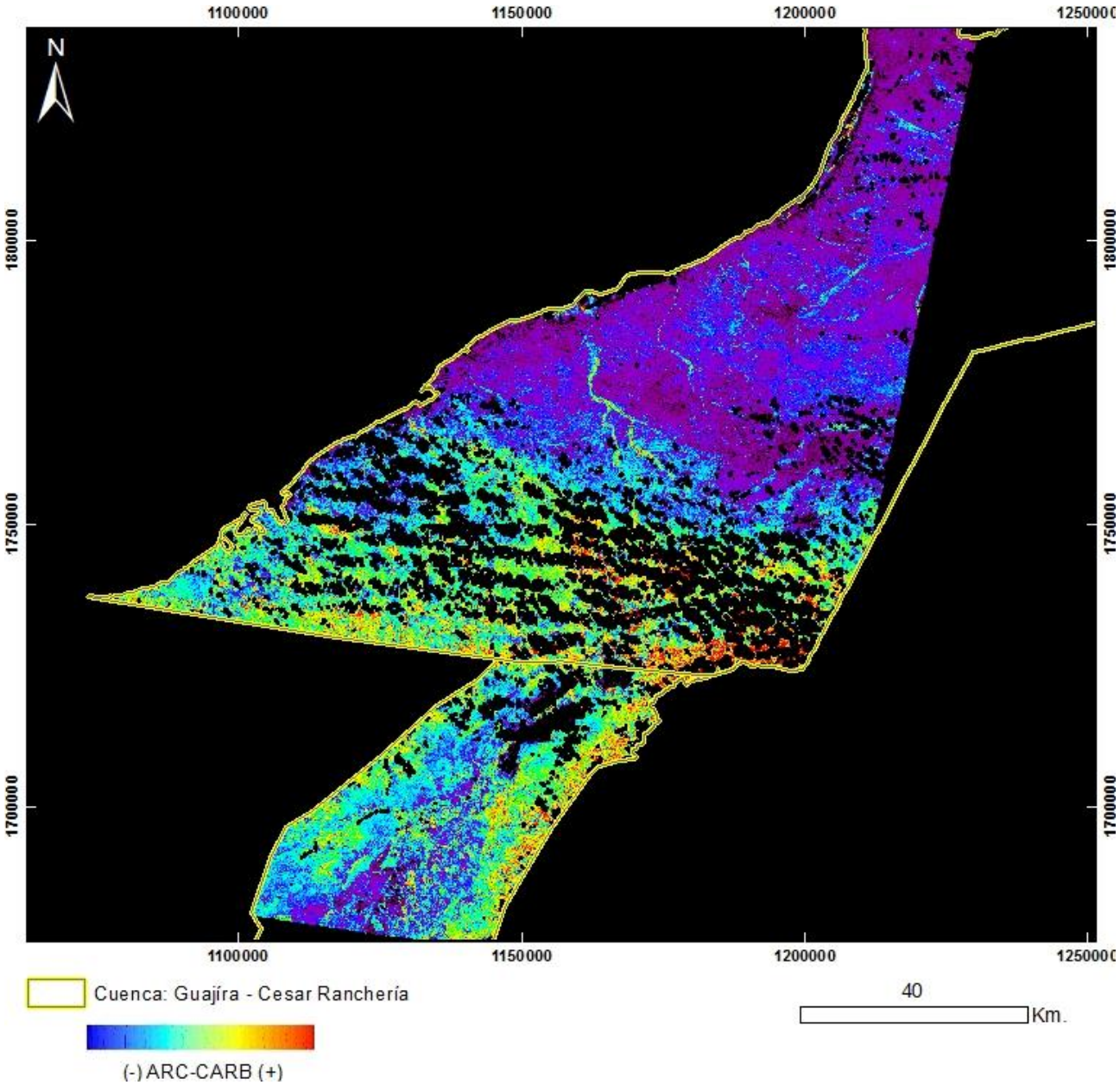

PRODUCTO: Arcillas / Carbonatos
N°11 - ID: LE70080522002328AGS00_ArcCarb
Proyección Transversal Mercator - Sistema de Referencia: MAGNA-SIRGAS Colombia Bogotá

IDENTIFICACIÓN DE ÁREAS CON POTENCIAL HIDROCARBURÍFERO

Cuencas Guajira, Cesar-Ranchería, Tumaco, Chocó y Urabá
Colombia

IMÁGENES LANDSAT 7 ETM+

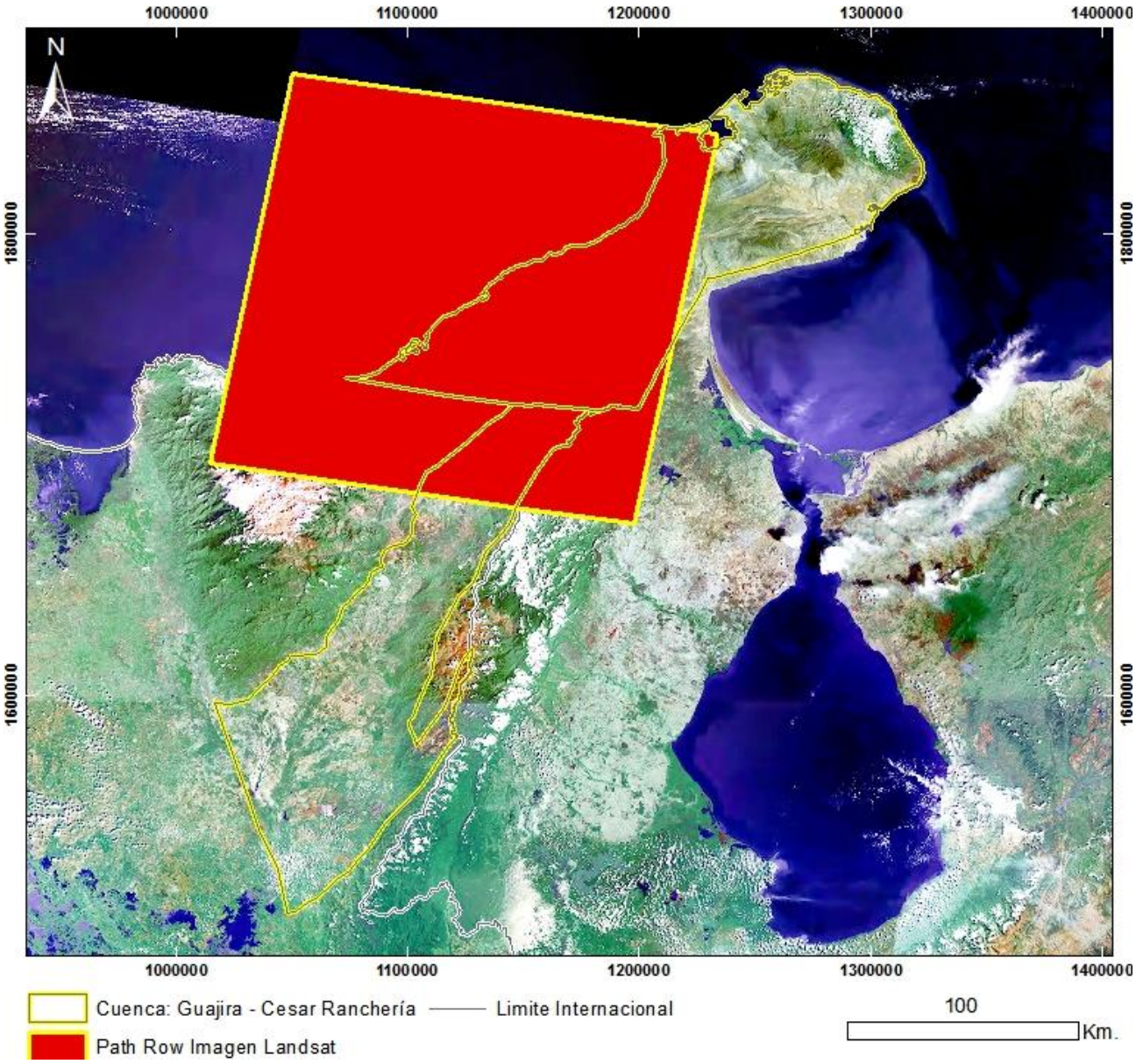

Mapa de Localización de Imagen LANDSAT 7 ETM+
N°12 - LE70080522003011AGS00
Proyección Transversal Mercator - Sistema de Referencia: MAGNA-SIRGAS Colombia Bogotá

IDENTIFICACIÓN DE ÁREAS CON POTENCIAL HIDROCARBURÍFERO

Cuencas Guajira, Cesar-Ranchería, Tumaco, Chocó y Urabá
Colombia

IMÁGENES LANDSAT 7 ETM+

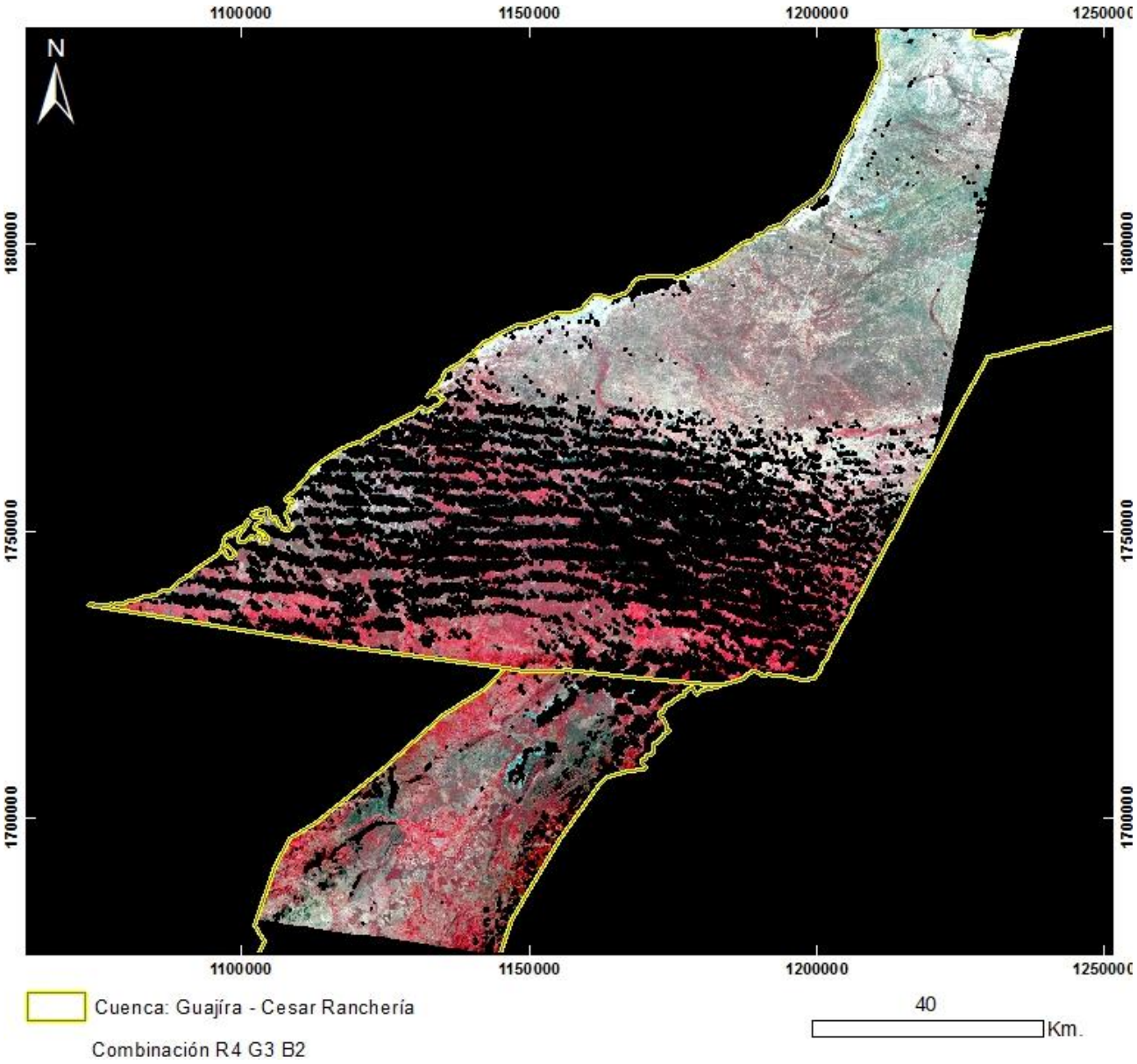

PRODUCTO: Combinación R4G3B2
N°12 - ID: LE70080522003011AGS00_R4G3B2
Proyección Transversal Mercator - Sistema de Referencia: MAGNA-SIRGAS Colombia Bogotá

IDENTIFICACIÓN DE ÁREAS CON POTENCIAL HIDROCARBURÍFERO

Cuencas Guajira, Cesar-Ranchería, Tumaco, Chocó y Urabá
Colombia

IMÁGENES LANDSAT 7 ETM+

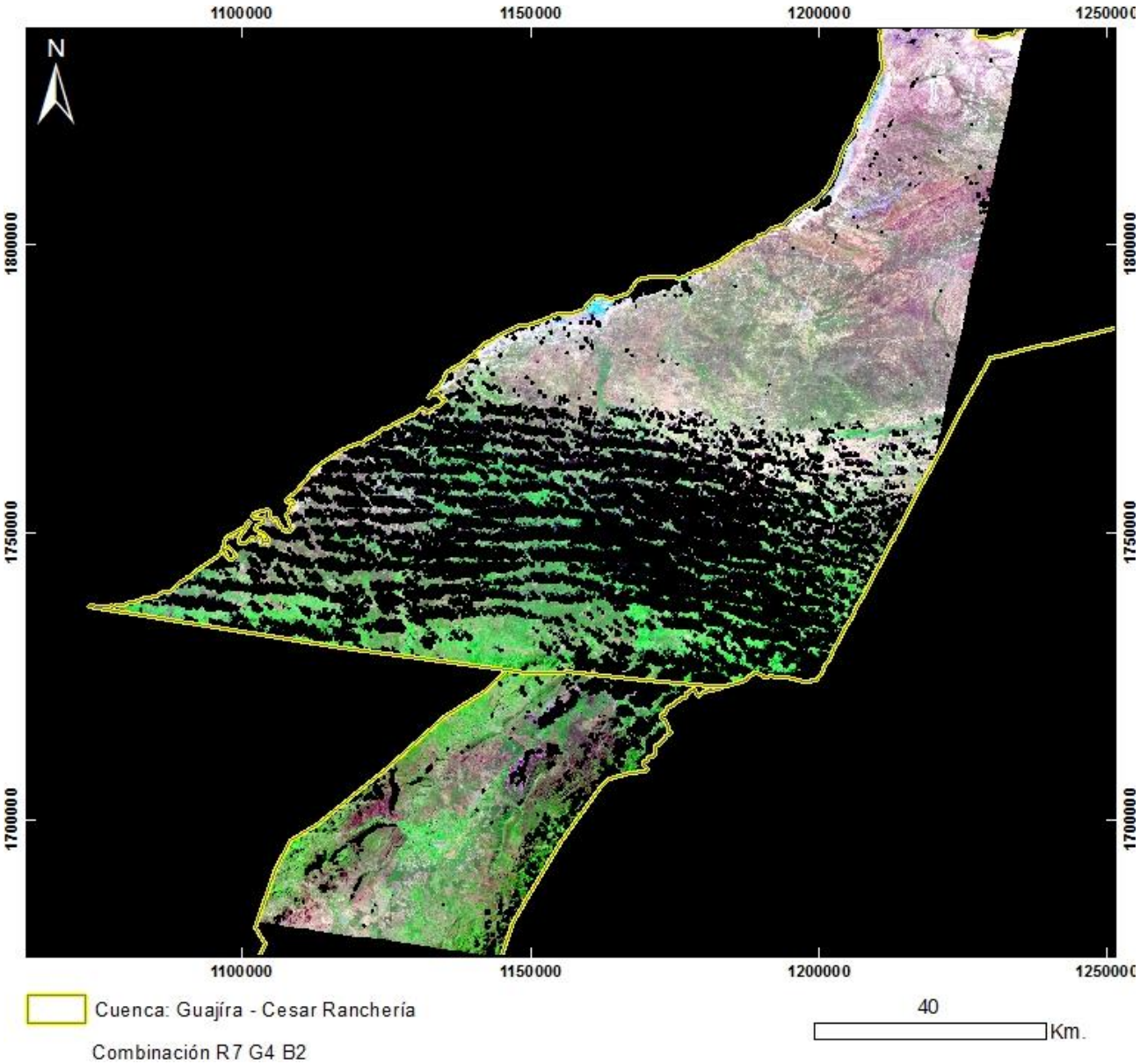

PRODUCTO: Combinación R7G4B2
N°12 - ID: LE70080522003011AGS00_R7G4B2
Proyección Transversal Mercator - Sistema de Referencia: MAGNA-SIRGAS Colombia Bogotá

IDENTIFICACIÓN DE ÁREAS CON POTENCIAL HIDROCARBURÍFERO

Cuencas Guajira, Cesar-Ranchería, Tumaco, Chocó y Urabá
Colombia

IMÁGENES LANDSAT 7 ETM+

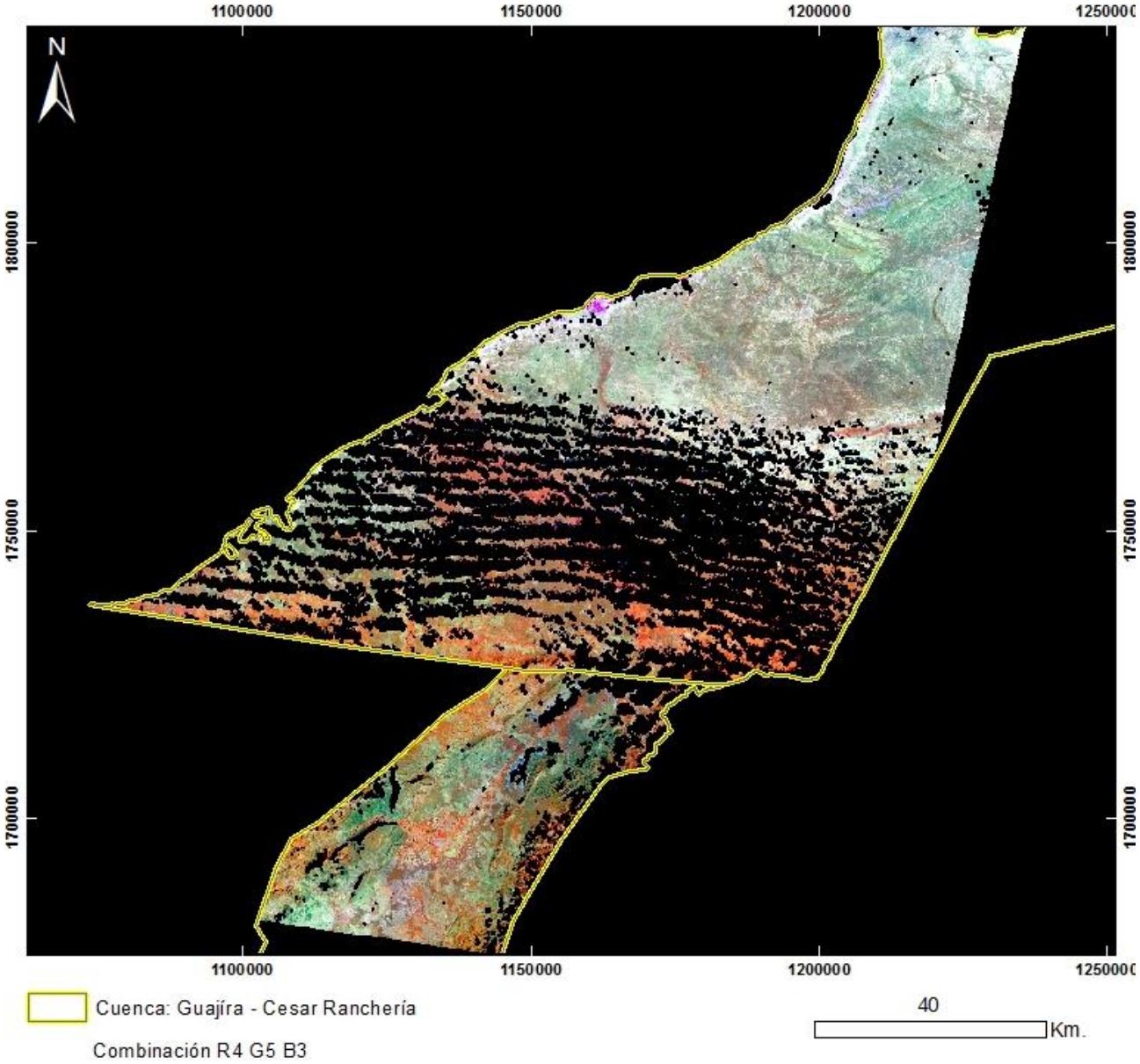

PRODUCTO: Combinación R4G5B3
N°12 - ID: LE70080522003011AGS00_R4G5B3
Proyección Transversal Mercator - Sistema de Referencia: MAGNA-SIRGAS Colombia Bogotá

IDENTIFICACIÓN DE ÁREAS CON POTENCIAL HIDROCARBURÍFERO

Cuencas Guajira, Cesar-Ranchería, Tumaco, Chocó y Urabá
Colombia

IMÁGENES LANDSAT 7 ETM+

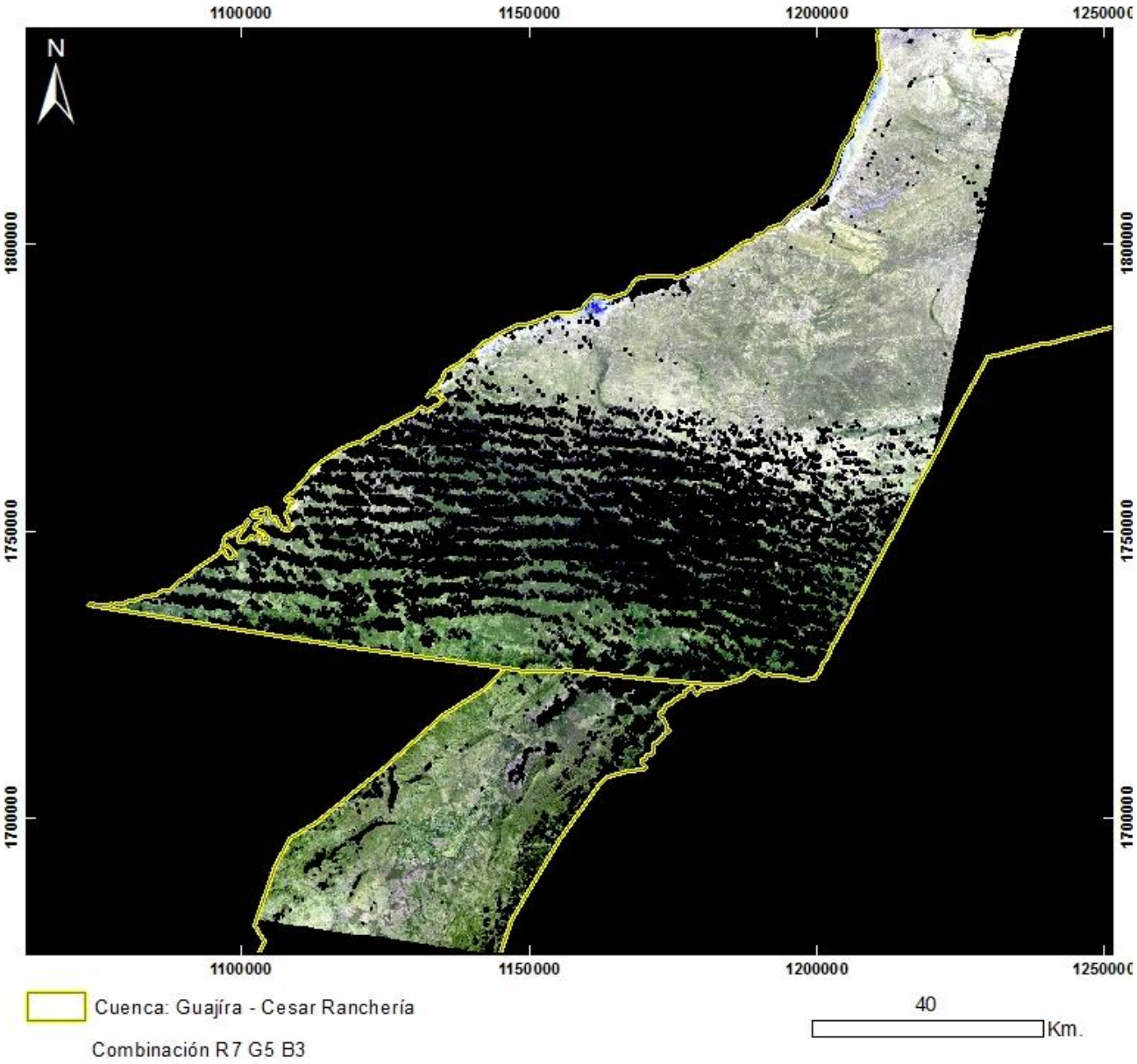

PRODUCTO: Combinación R7G5B3
N°12 - ID: LE70080522003011AGS00_R7G5B3
Proyección Transversal Mercator - Sistema de Referencia: MAGNA-SIRGAS Colombia Bogotá

IDENTIFICACIÓN DE ÁREAS CON POTENCIAL HIDROCARBURÍFERO

Cuencas Guajira, Cesar-Ranchería, Tumaco, Chocó y Urabá
Colombia

IMÁGENES LANDSAT 7 ETM+

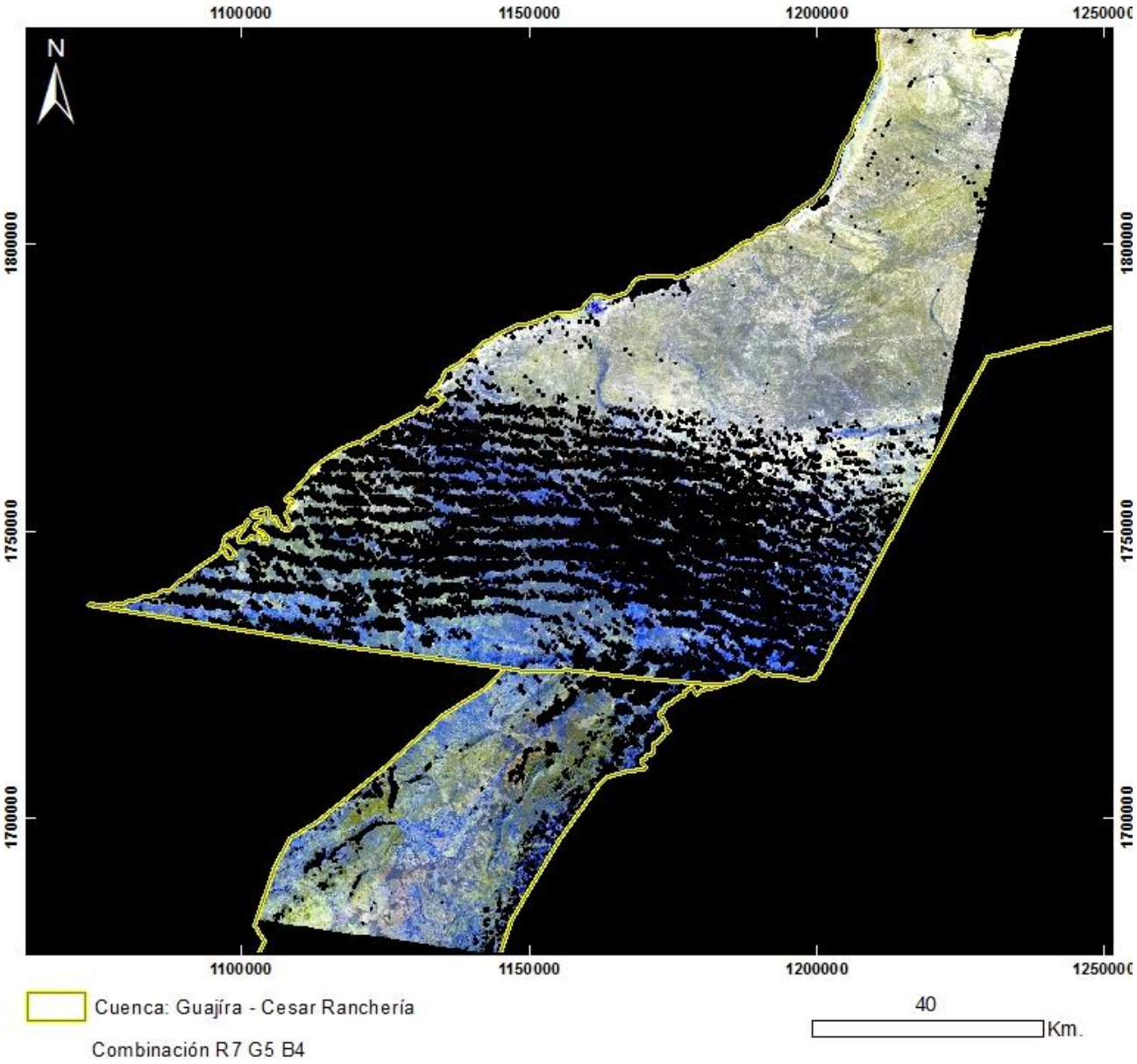

PRODUCTO: Combinación R7G5B4
N°12 - ID: LE70080522003011AGS00_R7G5B4
Proyección Transversal Mercator - Sistema de Referencia: MAGNA-SIRGAS Colombia Bogotá

IDENTIFICACIÓN DE ÁREAS CON POTENCIAL HIDROCARBURÍFERO

Cuencas Guajira, Cesar-Ranchería, Tumaco, Chocó y Urabá
Colombia

IMÁGENES LANDSAT 7 ETM+

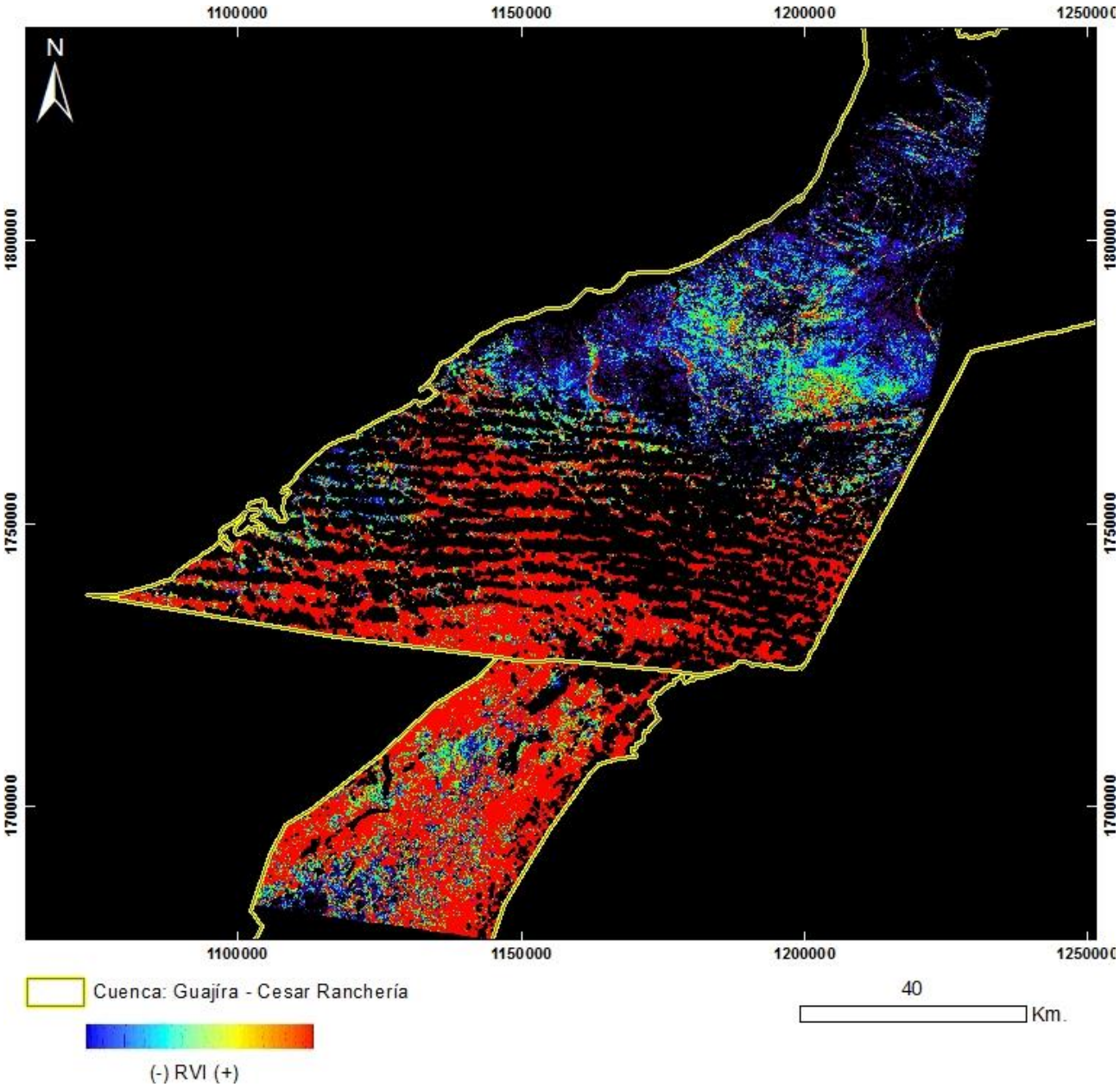

PRODUCTO: Índice de Vegetación RVI
N°12 - ID: LE70080522003011AGS00_RVI
Proyección Transversal Mercator - Sistema de Referencia: MAGNA-SIRGAS Colombia Bogotá

IDENTIFICACIÓN DE ÁREAS CON POTENCIAL HIDROCARBURÍFERO

Cuencas Guajira, Cesar-Ranchería, Tumaco, Chocó y Urabá
Colombia

IMÁGENES LANDSAT 7 ETM+

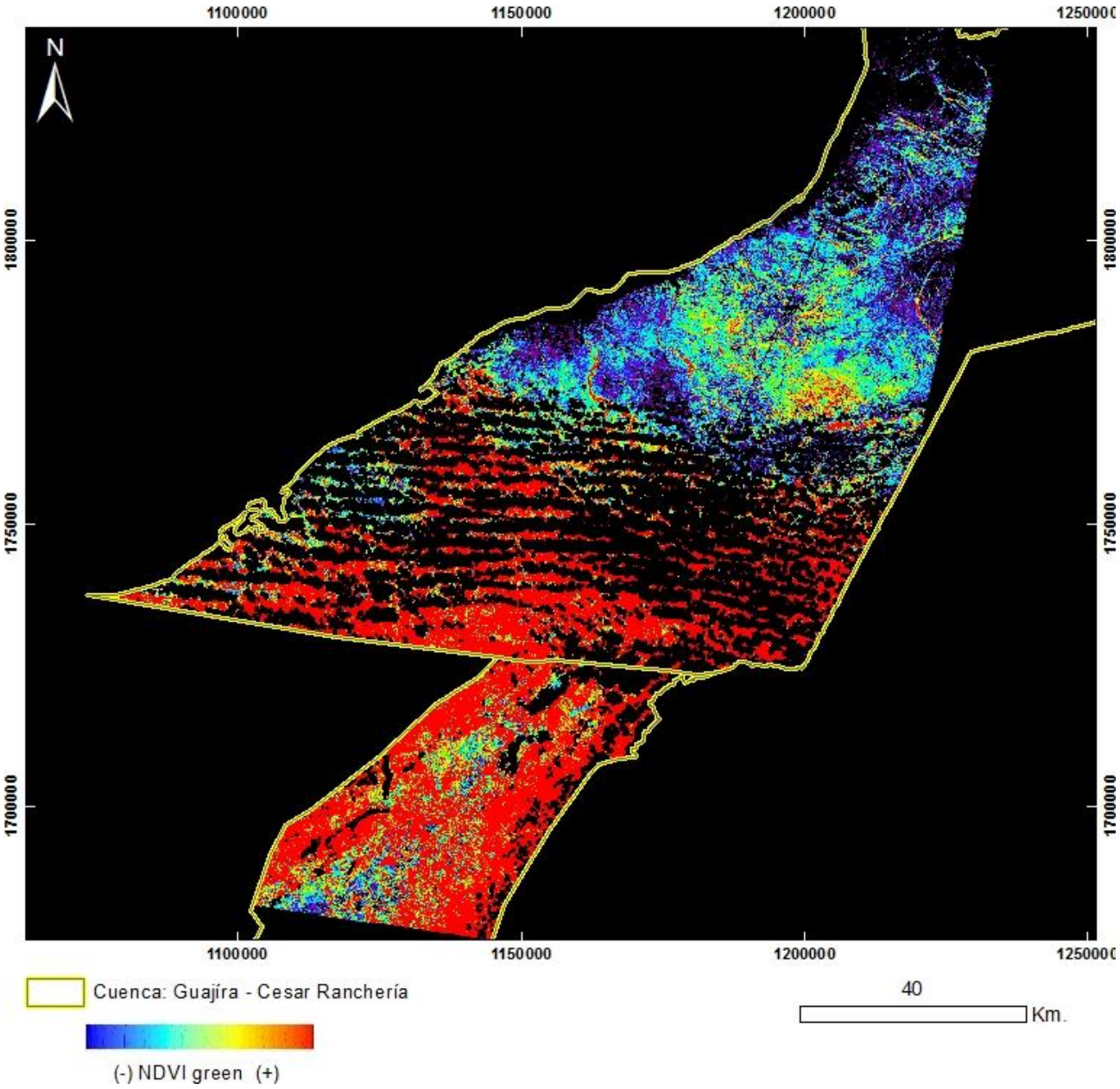

PRODUCTO: Índice de Vegetación NDVI Green
N°12 - ID: LE70080522003011AGS00_NDVIgreen
Proyección Transversal Mercator - Sistema de Referencia: MAGNA-SIRGAS Colombia Bogotá

IDENTIFICACIÓN DE ÁREAS CON POTENCIAL HIDROCARBURÍFERO

Cuencas Guajira, Cesar-Ranchería, Tumaco, Chocó y Urabá
Colombia

IMÁGENES LANDSAT 7 ETM+

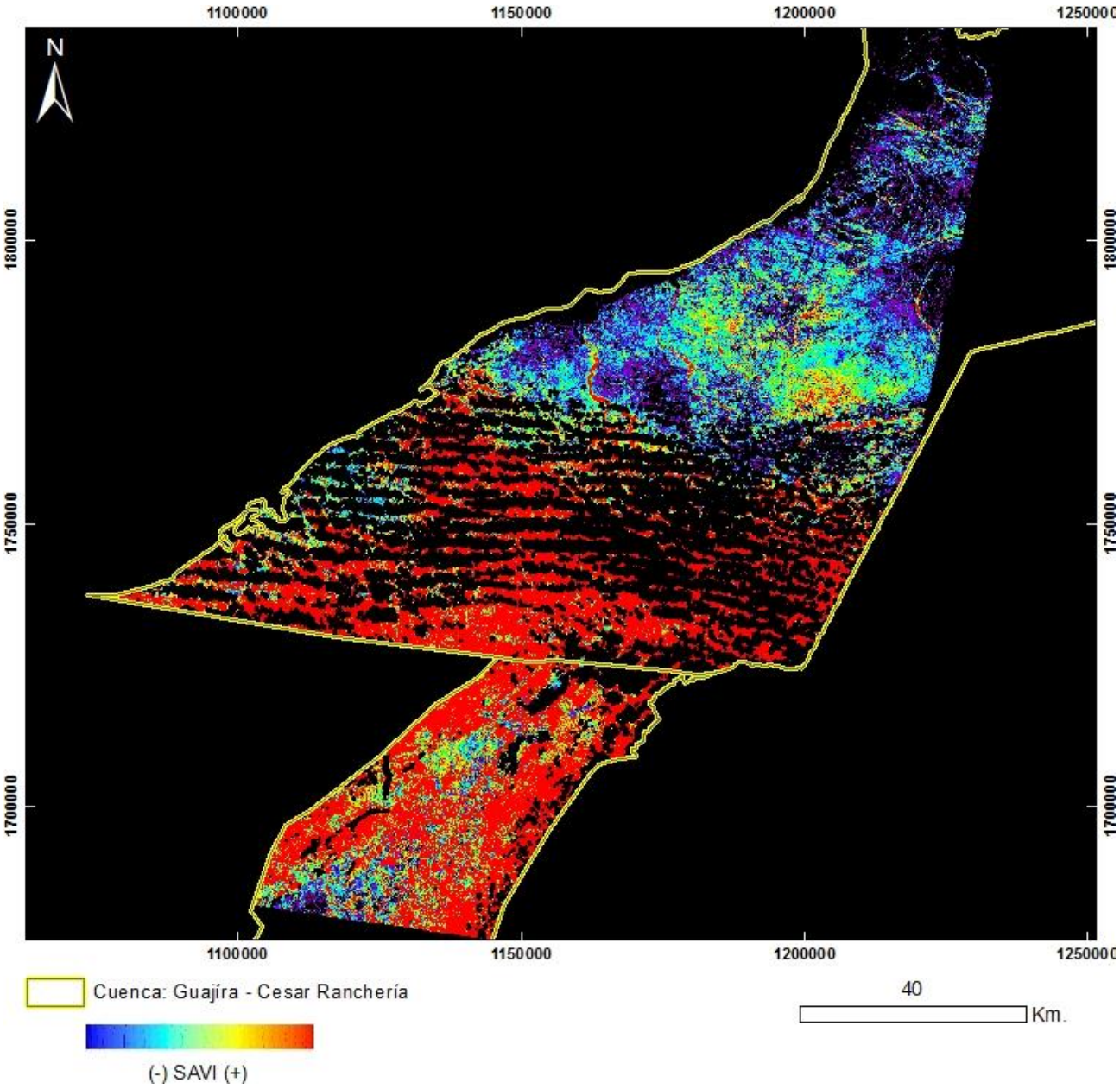

PRODUCTO: Índice de Vegetación SAVI
N°12 - ID: LE70080522003011AGS00_SAVI
Proyección Transversal Mercator - Sistema de Referencia: MAGNA-SIRGAS Colombia Bogotá

IDENTIFICACIÓN DE ÁREAS CON POTENCIAL HIDROCARBURÍFERO

Cuencas Guajira, Cesar-Ranchería, Tumaco, Chocó y Urabá
Colombia

IMÁGENES LANDSAT 7 ETM+

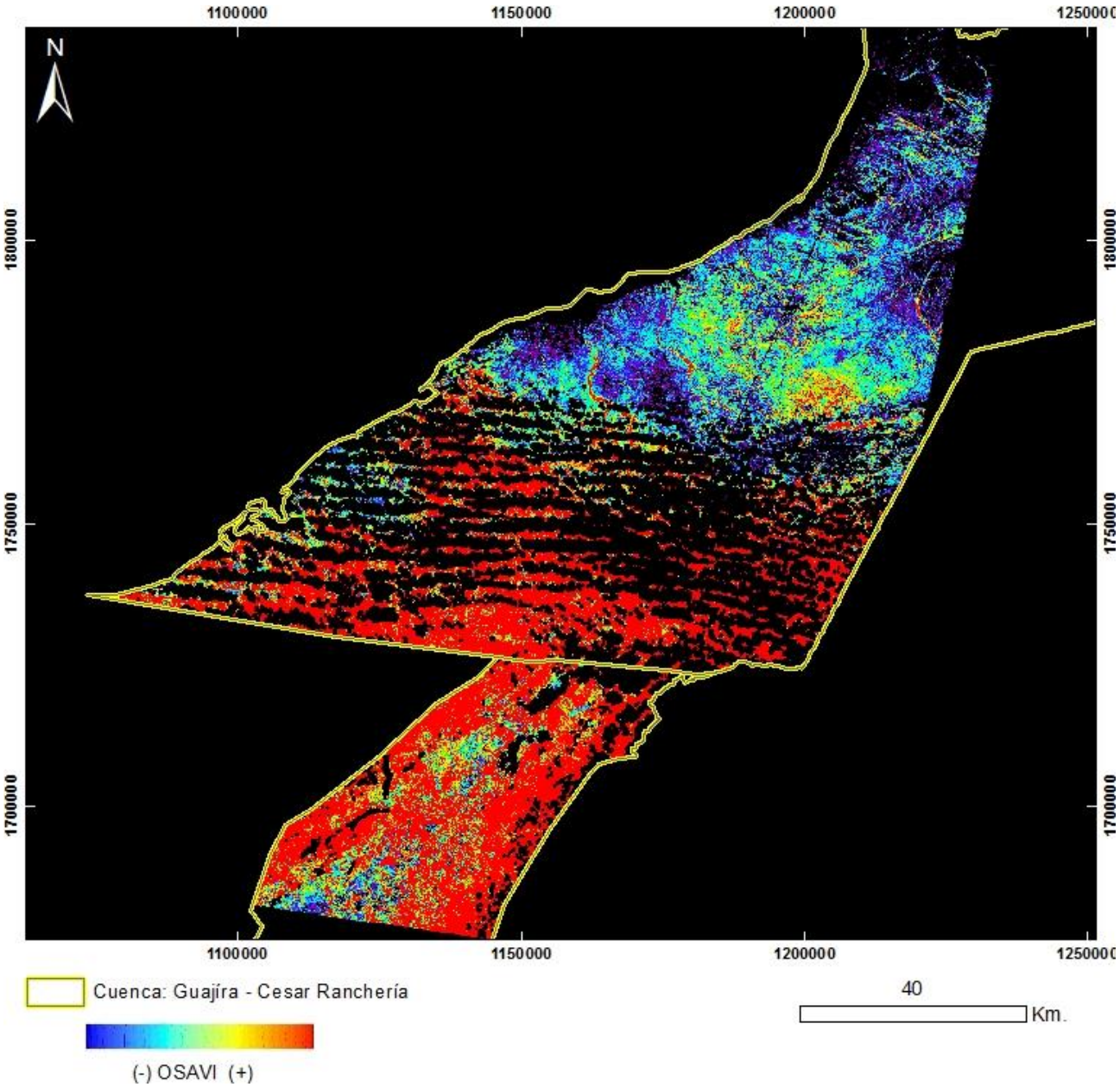

PRODUCTO: Índice de Vegetación OSAVI
N°12 - ID: LE70080522003011AGS00_OSAVI
Proyección Transversal Mercator - Sistema de Referencia: MAGNA-SIRGAS Colombia Bogotá

IDENTIFICACIÓN DE ÁREAS CON POTENCIAL HIDROCARBURÍFERO

Cuencas Guajira, Cesar-Ranchería, Tumaco, Chocó y Urabá
Colombia

IMÁGENES LANDSAT 7 ETM+

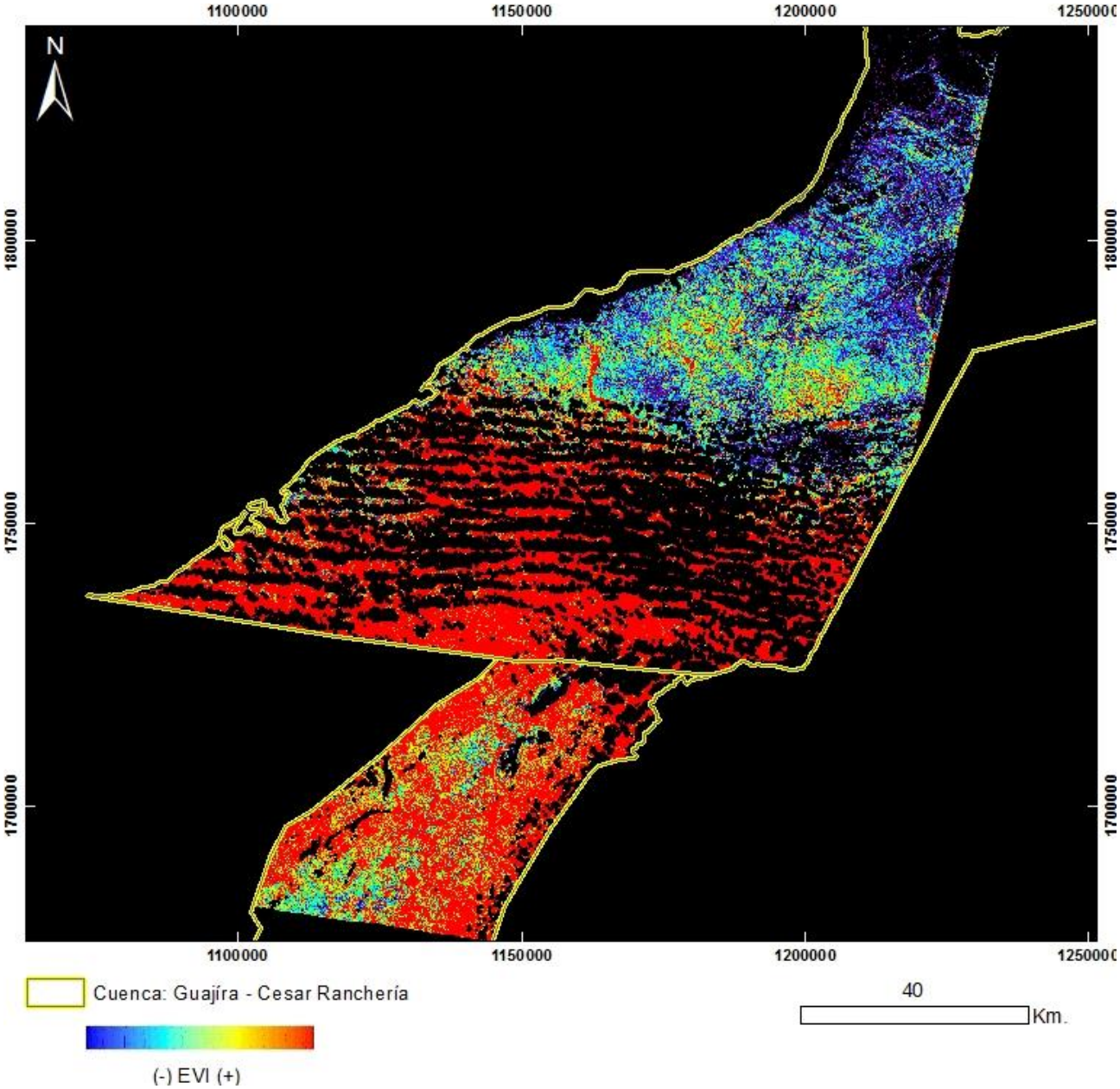

PRODUCTO: Índice de Vegetación EVI
N°12 - ID: LE70080522003011AGS00_EVI
Proyección Transversal Mercator - Sistema de Referencia: MAGNA-SIRGAS Colombia Bogotá

IDENTIFICACIÓN DE ÁREAS CON POTENCIAL HIDROCARBURÍFERO

Cuencas Guajira, Cesar-Ranchería, Tumaco, Chocó y Urabá
Colombia

IMÁGENES LANDSAT 7 ETM+

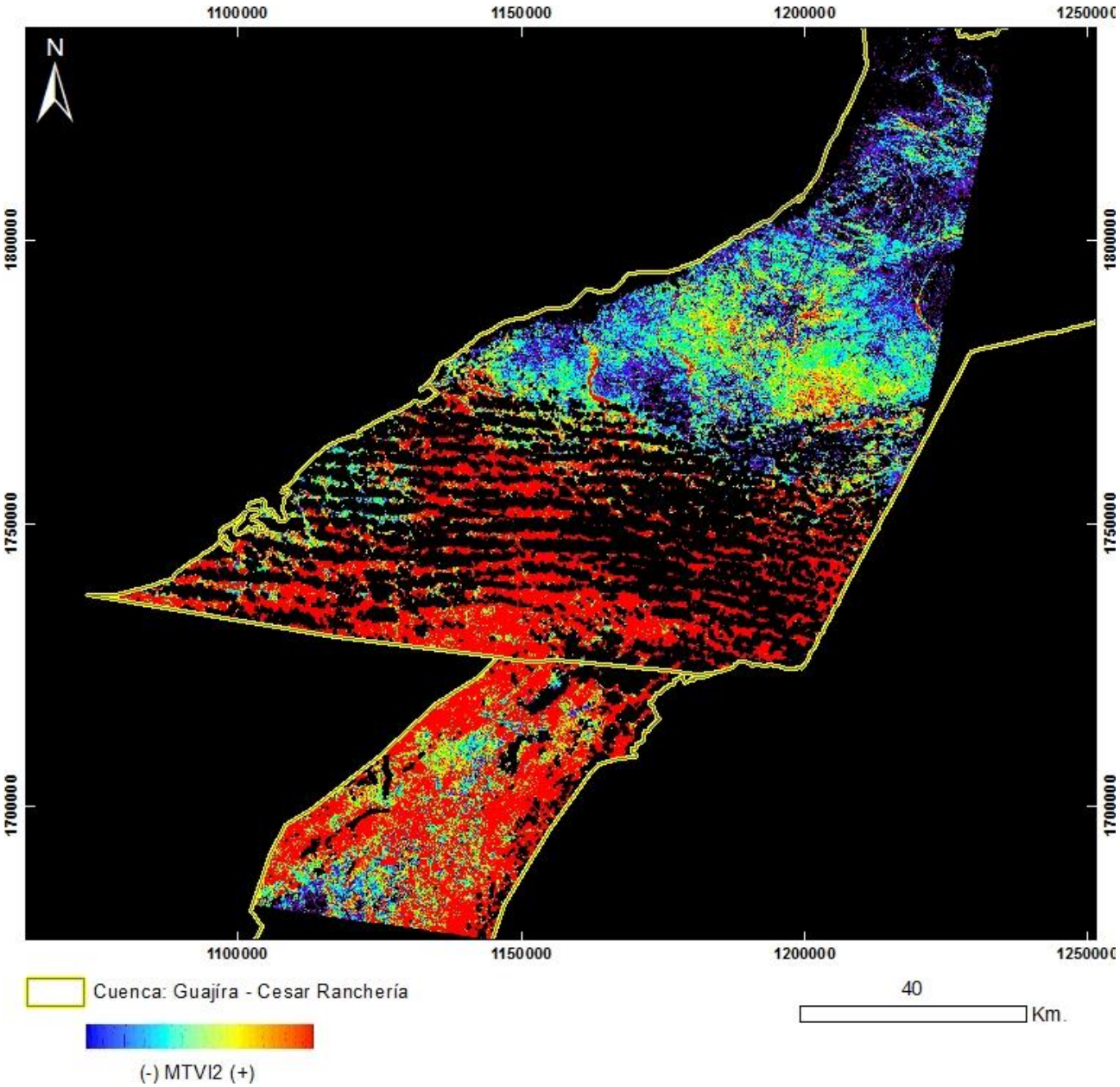

PRODUCTO: Índice de Vegetación MTVI2
N°12 - ID: LE70080522003011AGS00_MTVI2
Proyección Transversal Mercator - Sistema de Referencia: MAGNA-SIRGAS Colombia Bogotá

IDENTIFICACIÓN DE ÁREAS CON POTENCIAL HIDROCARBURÍFERO

Cuencas Guajira, Cesar-Ranchería, Tumaco, Chocó y Urabá
Colombia

IMÁGENES LANDSAT 7 ETM+

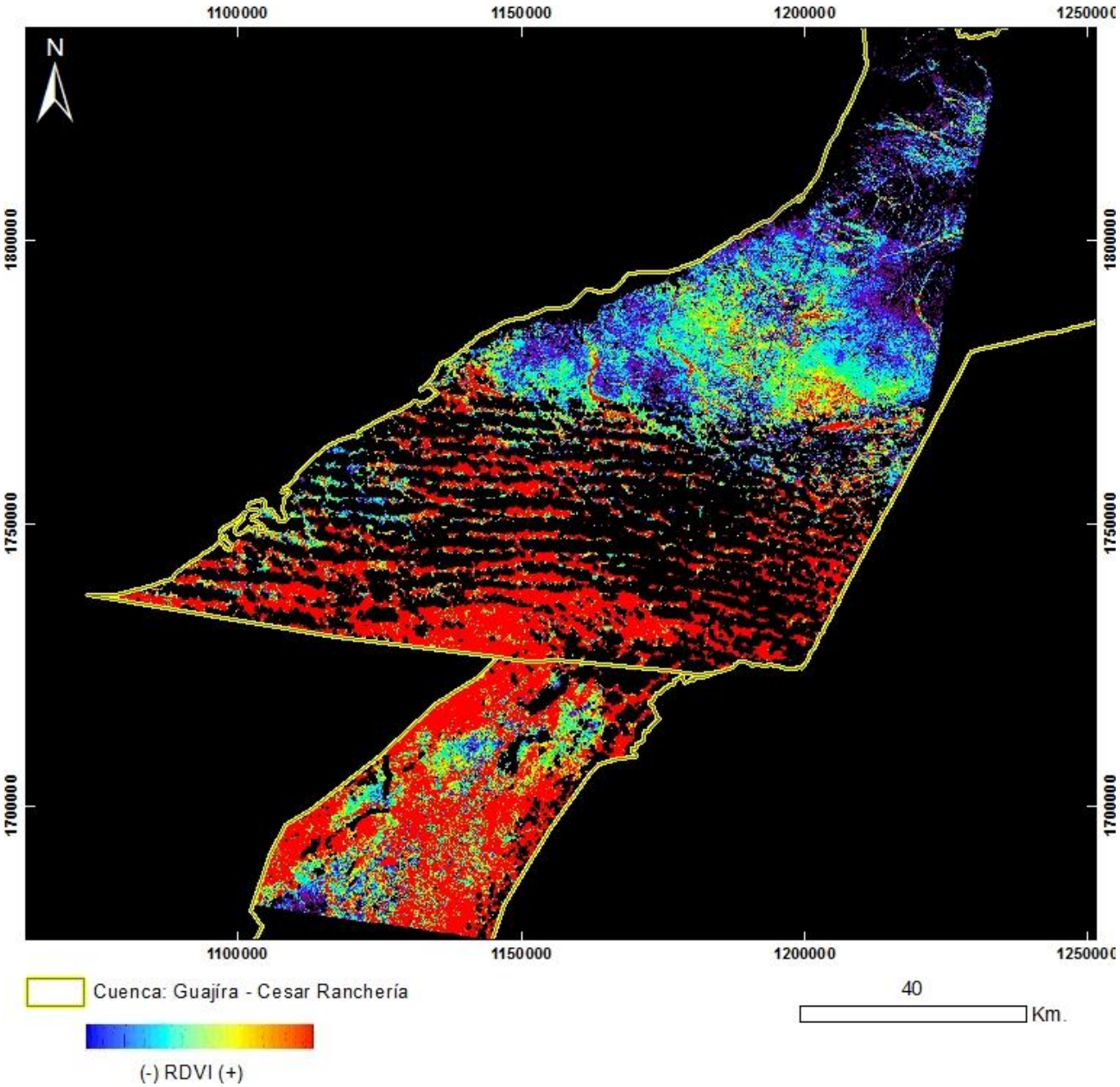

PRODUCTO: Índice de Vegetación RDVI
N°12 - ID: LE70080522003011AGS00_RDVI
Proyección Transversal Mercator - Sistema de Referencia: MAGNA-SIRGAS Colombia Bogotá

IDENTIFICACIÓN DE ÁREAS CON POTENCIAL HIDROCARBURÍFERO

Cuencas Guajira, Cesar-Ranchería, Tumaco, Chocó y Urabá
Colombia

IMÁGENES LANDSAT 7 ETM+

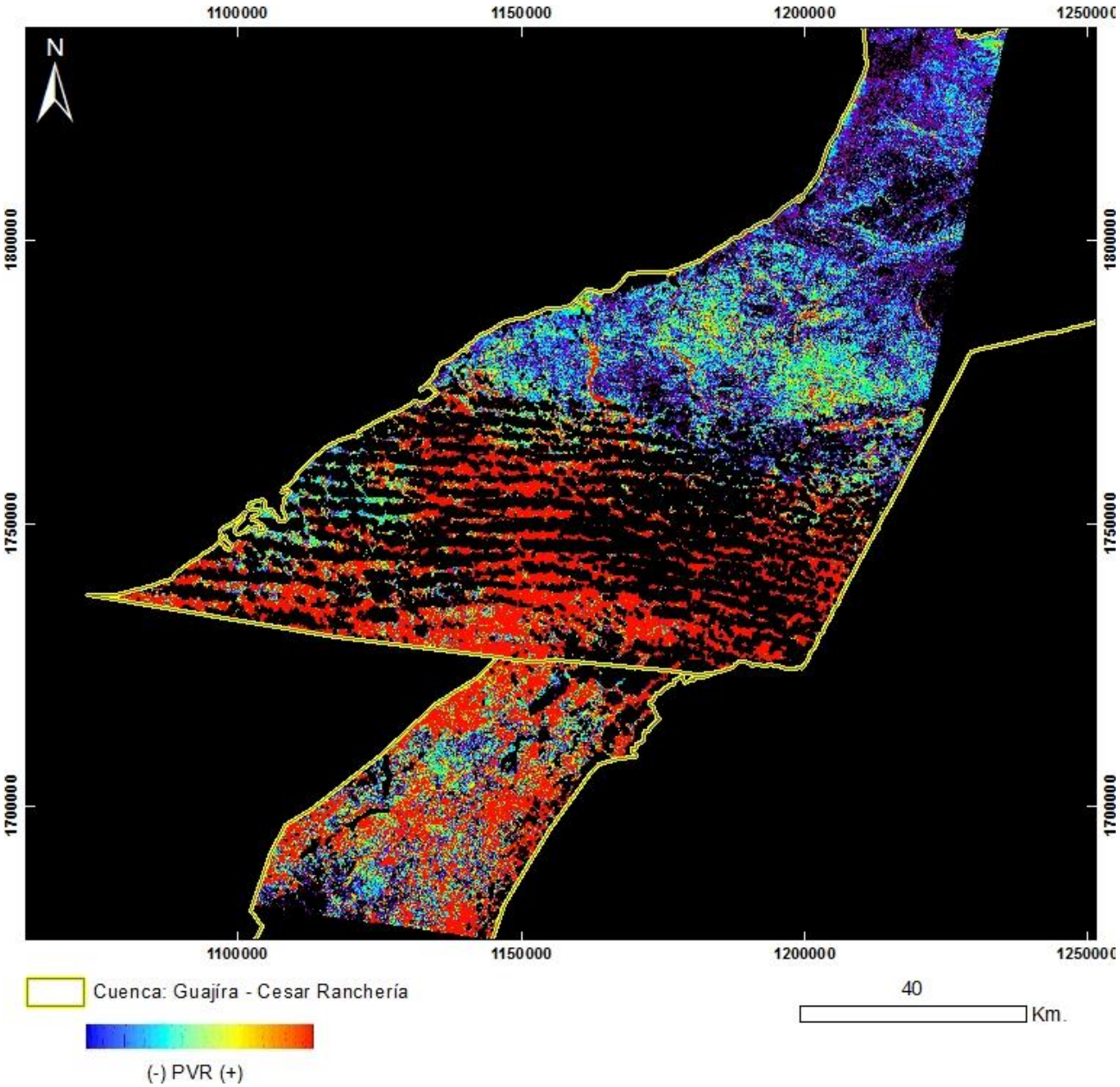

PRODUCTO: Índice de Vegetación PVR
N°12 - ID: LE70080522003011AGS00_PVR
Proyección Transversal Mercator - Sistema de Referencia: MAGNA-SIRGAS Colombia Bogotá

IDENTIFICACIÓN DE ÁREAS CON POTENCIAL HIDROCARBURÍFERO

Cuencas Guajira, Cesar-Ranchería, Tumaco, Chocó y Urabá
Colombia

IMÁGENES LANDSAT 7 ETM+

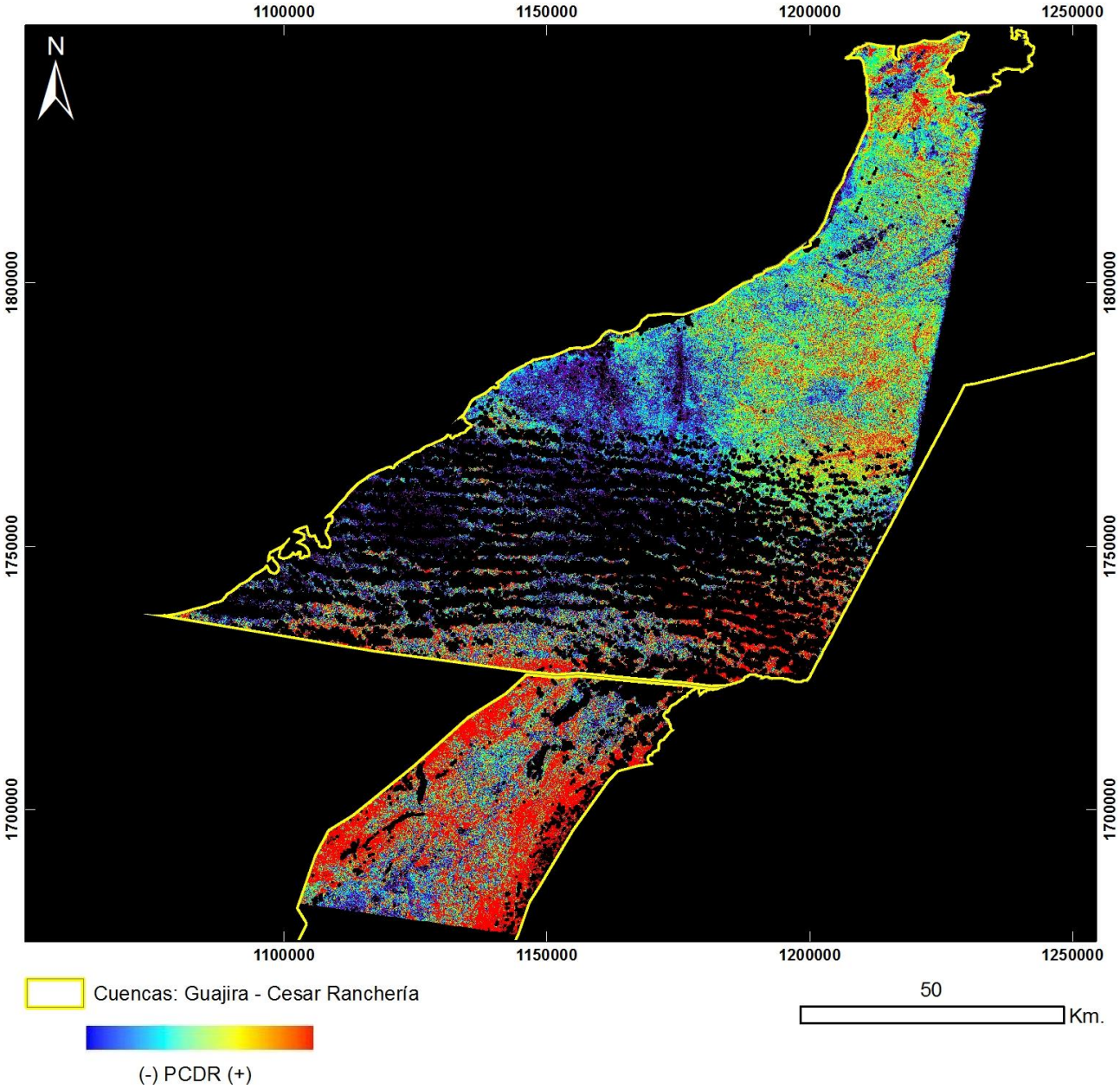

PRODUCTO: Índice de Vegetación PCDR
N°12 - ID: LE70080522003011AGS00_PCDR
Proyección Transversal Mercator - Sistema de Referencia: MAGNA-SIRGAS Colombia Bogotá

IDENTIFICACIÓN DE ÁREAS CON POTENCIAL HIDROCARBURÍFERO

Cuencas Guajira, Cesar-Ranchería, Tumaco, Chocó y Urabá
Colombia

IMÁGENES LANDSAT 7 ETM+

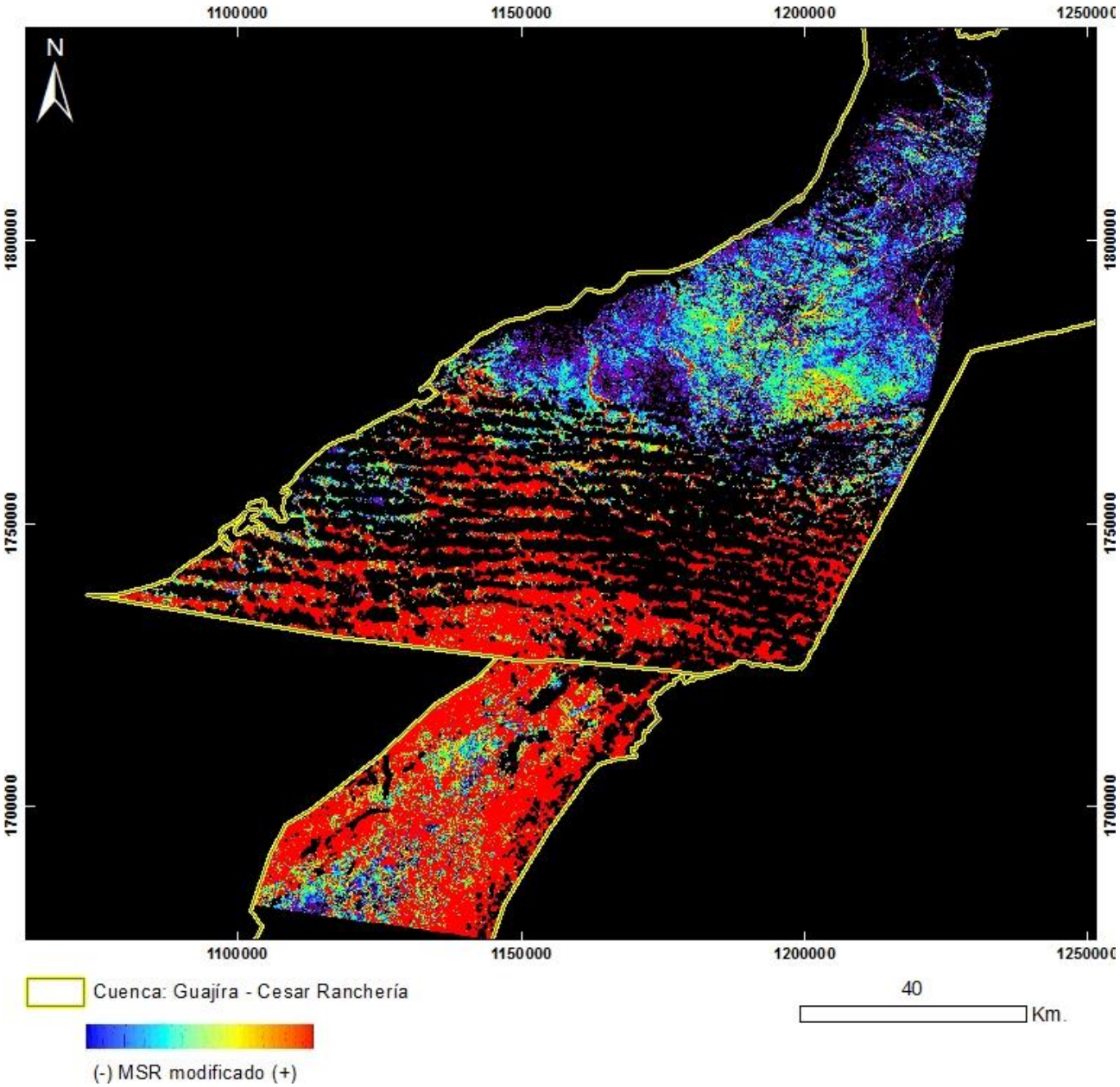

PRODUCTO: Índice de Vegetación MSR_Modificado
N°12 - ID: LE70080522003011AGS00_MSRmodificado
Proyección Transversal Mercator - Sistema de Referencia: MAGNA-SIRGAS Colombia Bogotá

IDENTIFICACIÓN DE ÁREAS CON POTENCIAL HIDROCARBURÍFERO

Cuencas Guajira, Cesar-Ranchería, Tumaco, Chocó y Urabá
Colombia

IMÁGENES LANDSAT 7 ETM+

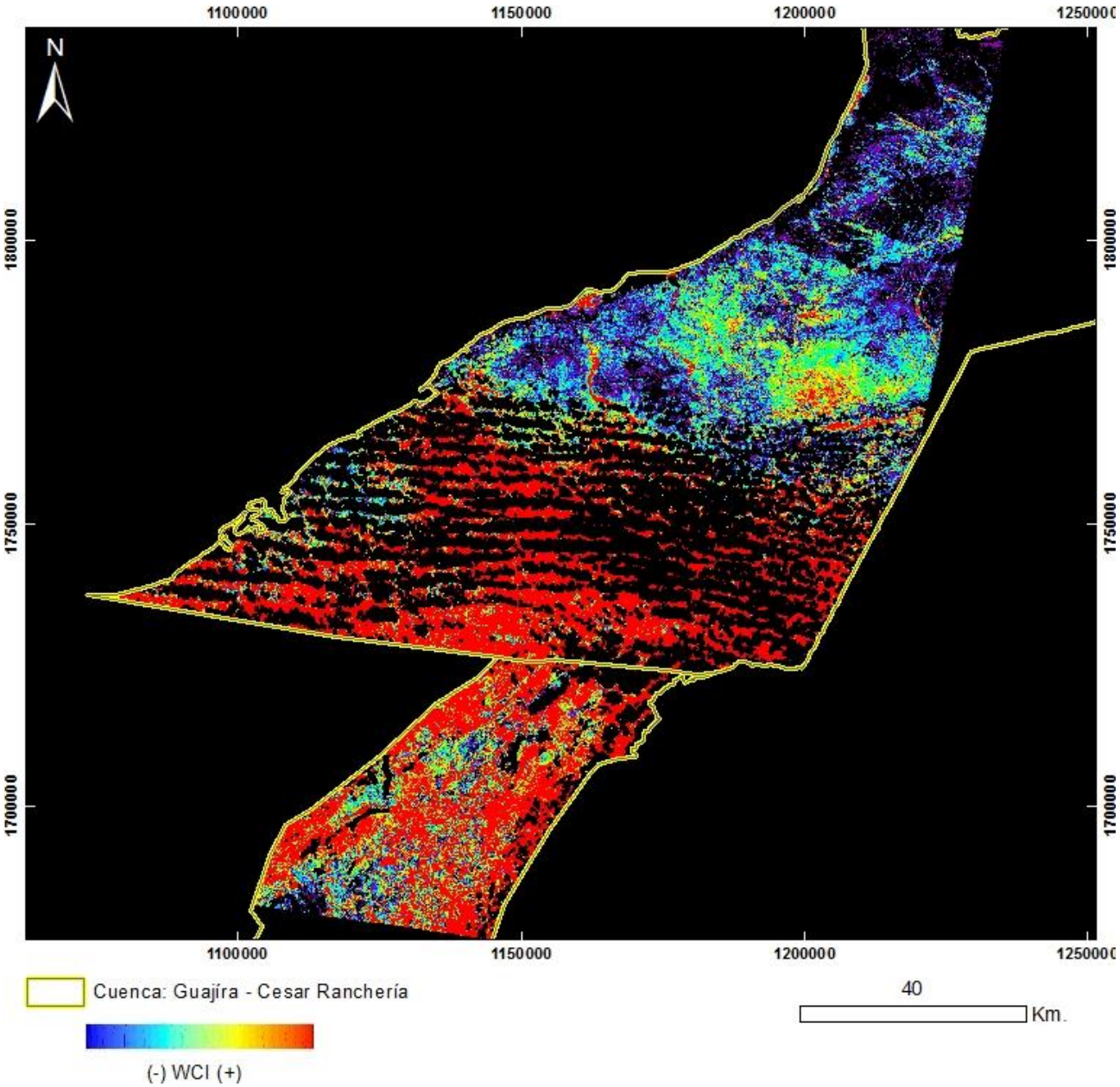

PRODUCTO: Índice de Vegetación WCI
N°12 - ID: LE70080522003011AGS00_WCI
Proyección Transversal Mercator - Sistema de Referencia: MAGNA-SIRGAS Colombia Bogotá

IDENTIFICACIÓN DE ÁREAS CON POTENCIAL HIDROCARBURÍFERO

Cuencas Guajira, Cesar-Ranchería, Tumaco, Chocó y Urabá
Colombia

IMÁGENES LANDSAT 7 ETM+

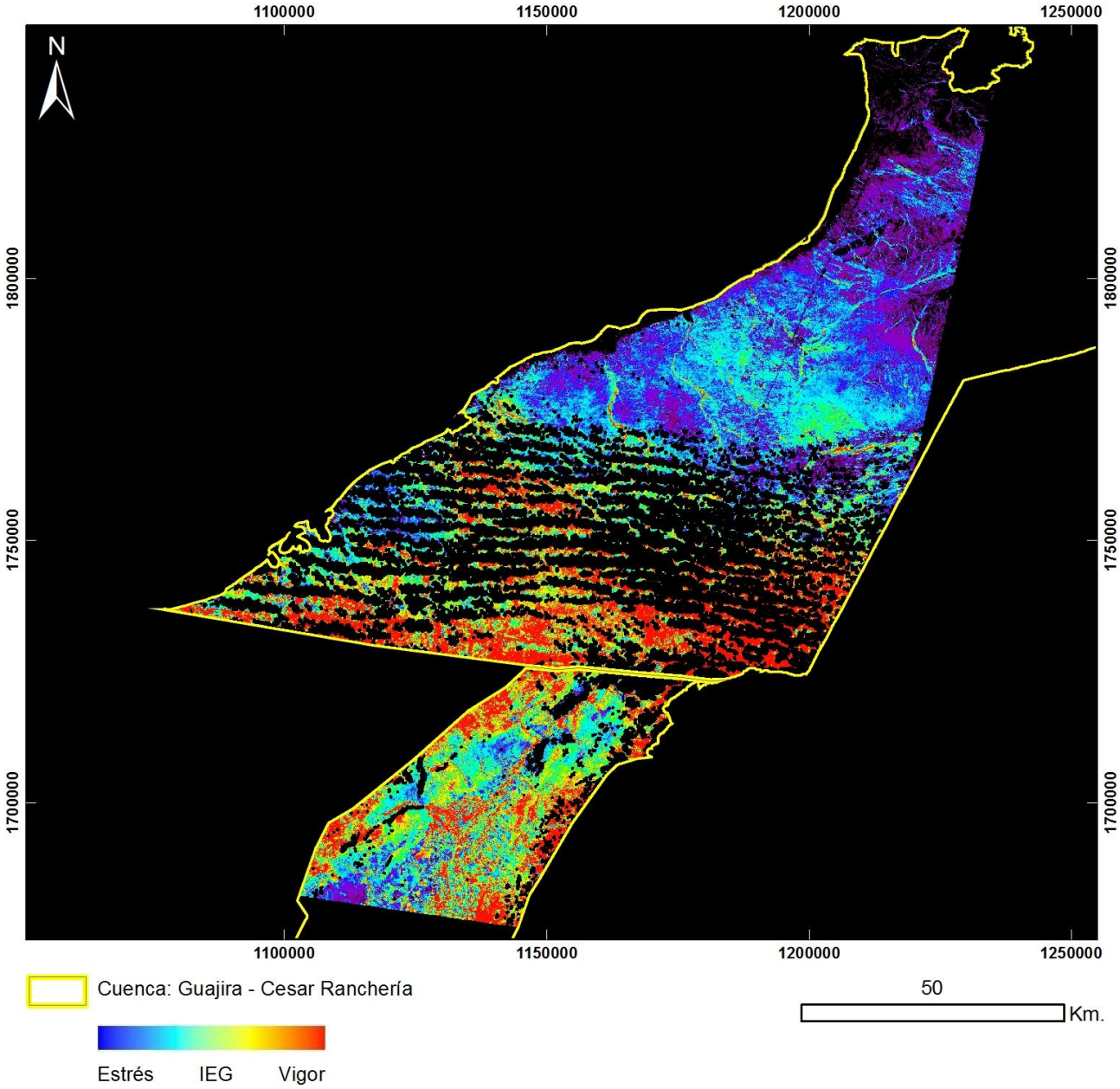

PRODUCTO: Índice de Estrés Geobotánico
N°12 – ID: LE70080522003011AGS00_IEG
Proyección Transversal Mercator - Sistema de Referencia: MAGNA-SIRGAS Colombia Bogotá

IDENTIFICACIÓN DE ÁREAS CON POTENCIAL HIDROCARBURÍFERO

Cuencas Guajira, Cesar-Ranchería, Tumaco, Chocó y Urabá
Colombia

IMÁGENES LANDSAT 7 ETM+

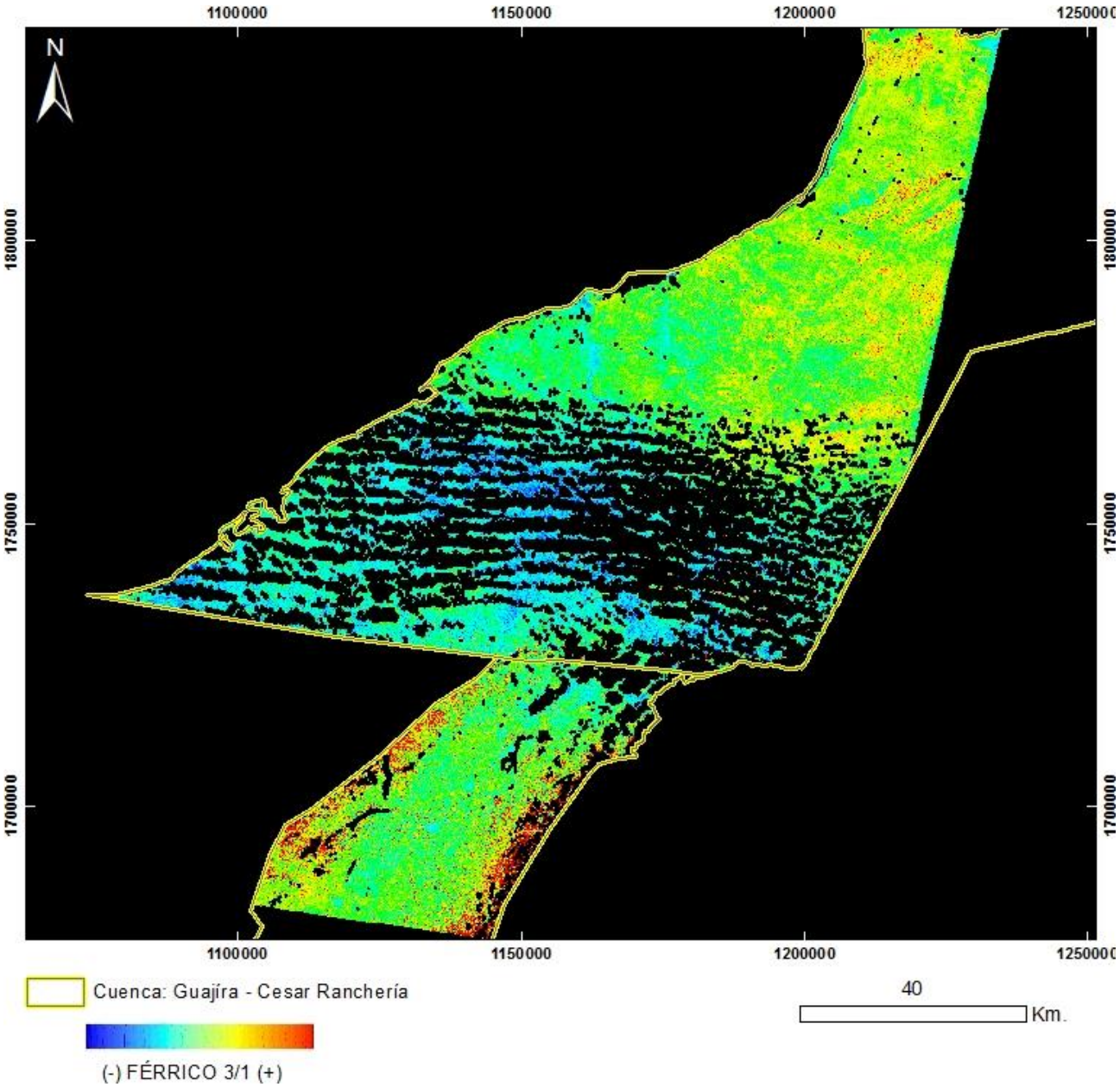

PRODUCTO: Férrico B3/B1
N°12 - ID: LE70080522003011AGS00_Ferrico3_1
Proyección Transversal Mercator - Sistema de Referencia: MAGNA-SIRGAS Colombia Bogotá

IDENTIFICACIÓN DE ÁREAS CON POTENCIAL HIDROCARBURÍFERO

Cuencas Guajira, Cesar-Ranchería, Tumaco, Chocó y Urabá
Colombia

IMÁGENES LANDSAT 7 ETM+

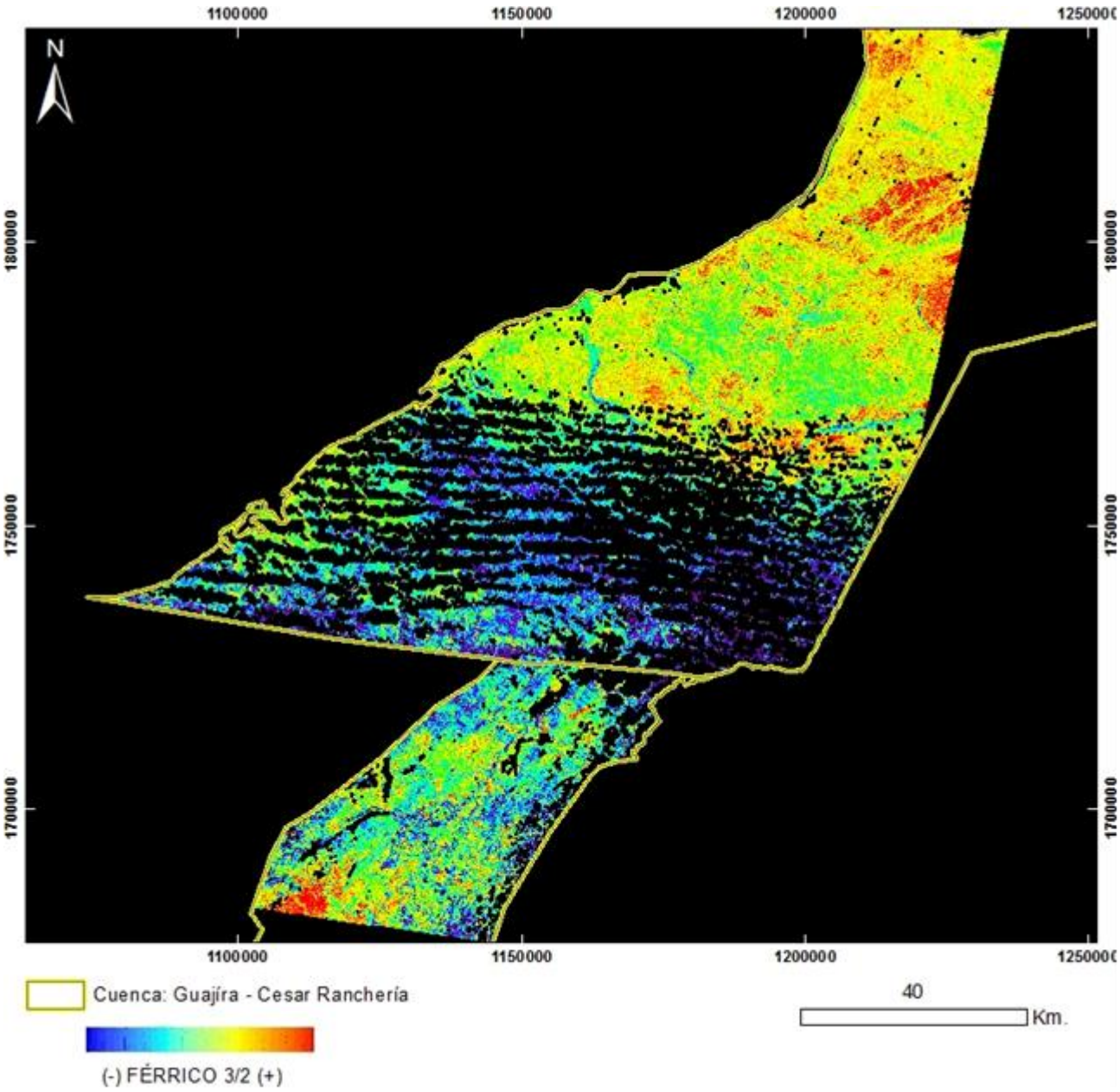

PRODUCTO: Férrico B3/B2

N°12 - ID: LE70080522003011AGS00_Ferrico3_2

Proyección Transversal Mercator - Sistema de Referencia: MAGNA-SIRGAS Colombia Bogotá

IDENTIFICACIÓN DE ÁREAS CON POTENCIAL HIDROCARBURÍFERO

Cuencas Guajira, Cesar-Ranchería, Tumaco, Chocó y Urabá
Colombia

IMÁGENES LANDSAT 7 ETM+

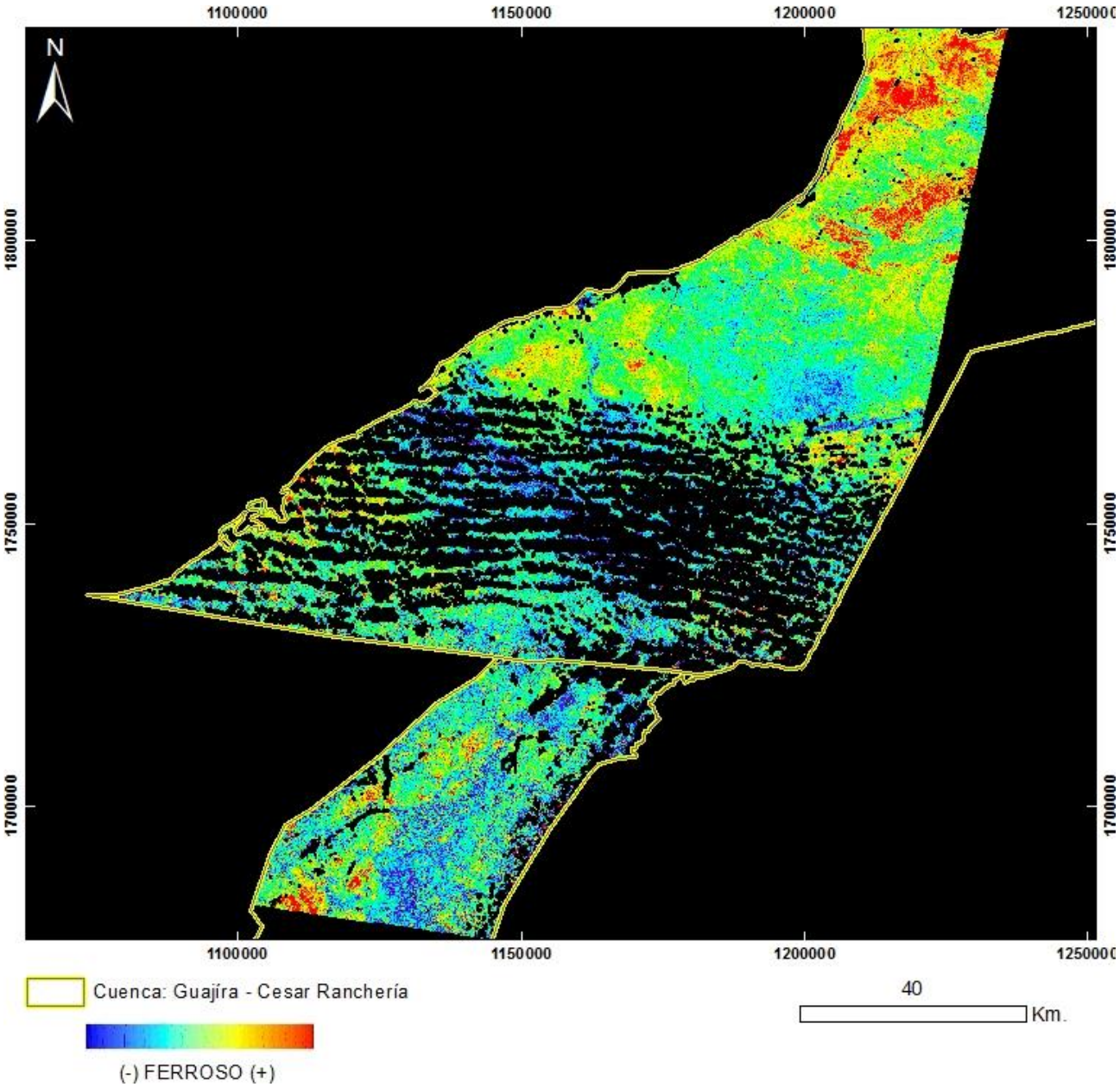

PRODUCTO: Ferroso
N°12 - ID: LE70080522003011AGS00_Ferroso
Proyección Transversal Mercator - Sistema de Referencia: MAGNA-SIRGAS Colombia Bogotá

IDENTIFICACIÓN DE ÁREAS CON POTENCIAL HIDROCARBURÍFERO

Cuencas Guajira, Cesar-Ranchería, Tumaco, Chocó y Urabá
Colombia

IMÁGENES LANDSAT 7 ETM+

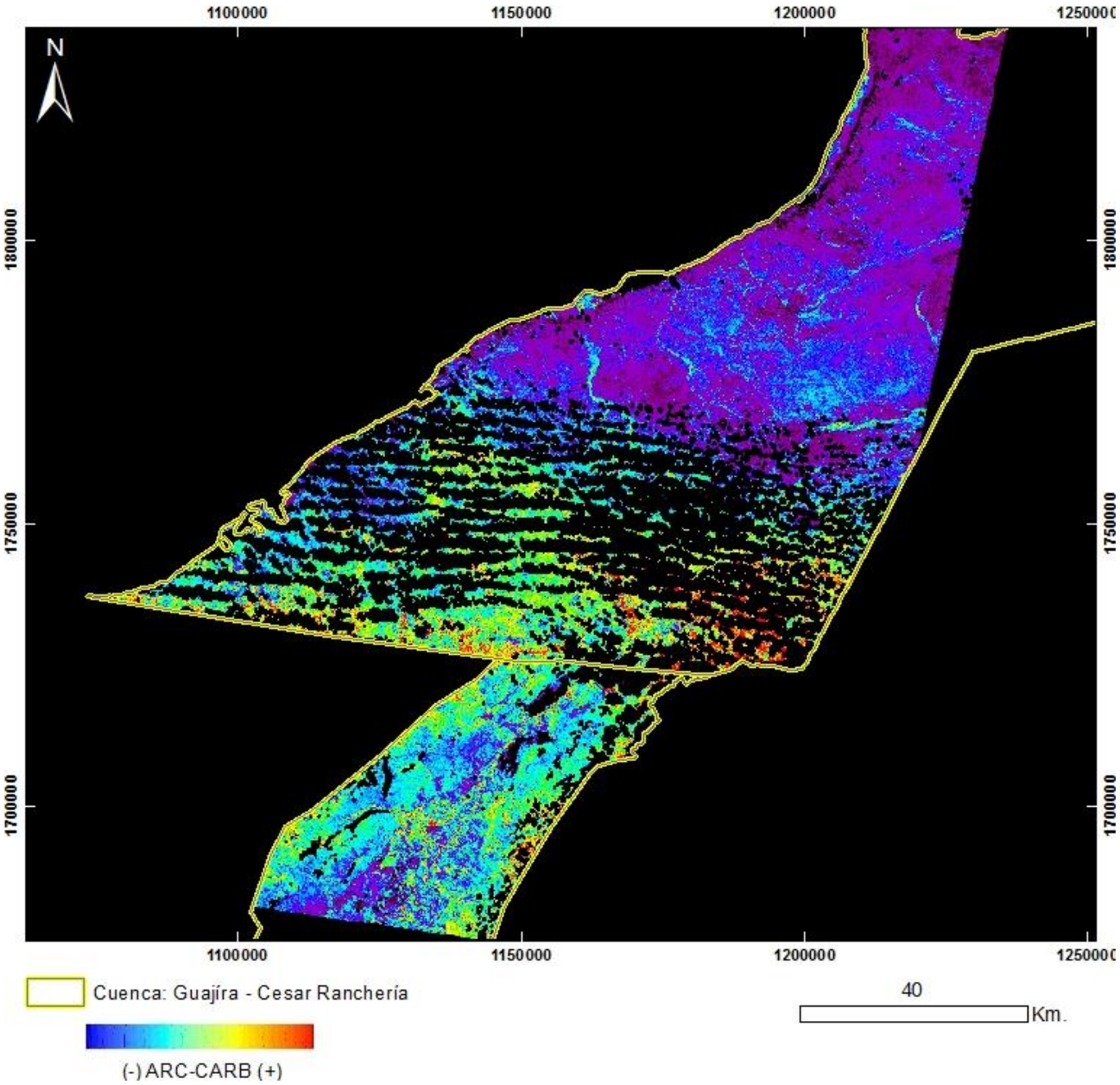

PRODUCTO: Arcillas / Carbonatos
N°12 - ID: LE70080522003011AGS00_ArcCarb
Proyección Transversal Mercator - Sistema de Referencia: MAGNA-SIRGAS Colombia Bogotá

IDENTIFICACIÓN DE ÁREAS CON POTENCIAL HIDROCARBURÍFERO

Cuencas Guajira, Cesar-Ranchería, Tumaco, Chocó y Urabá
Colombia

IMÁGENES LANDSAT 7 ETM+

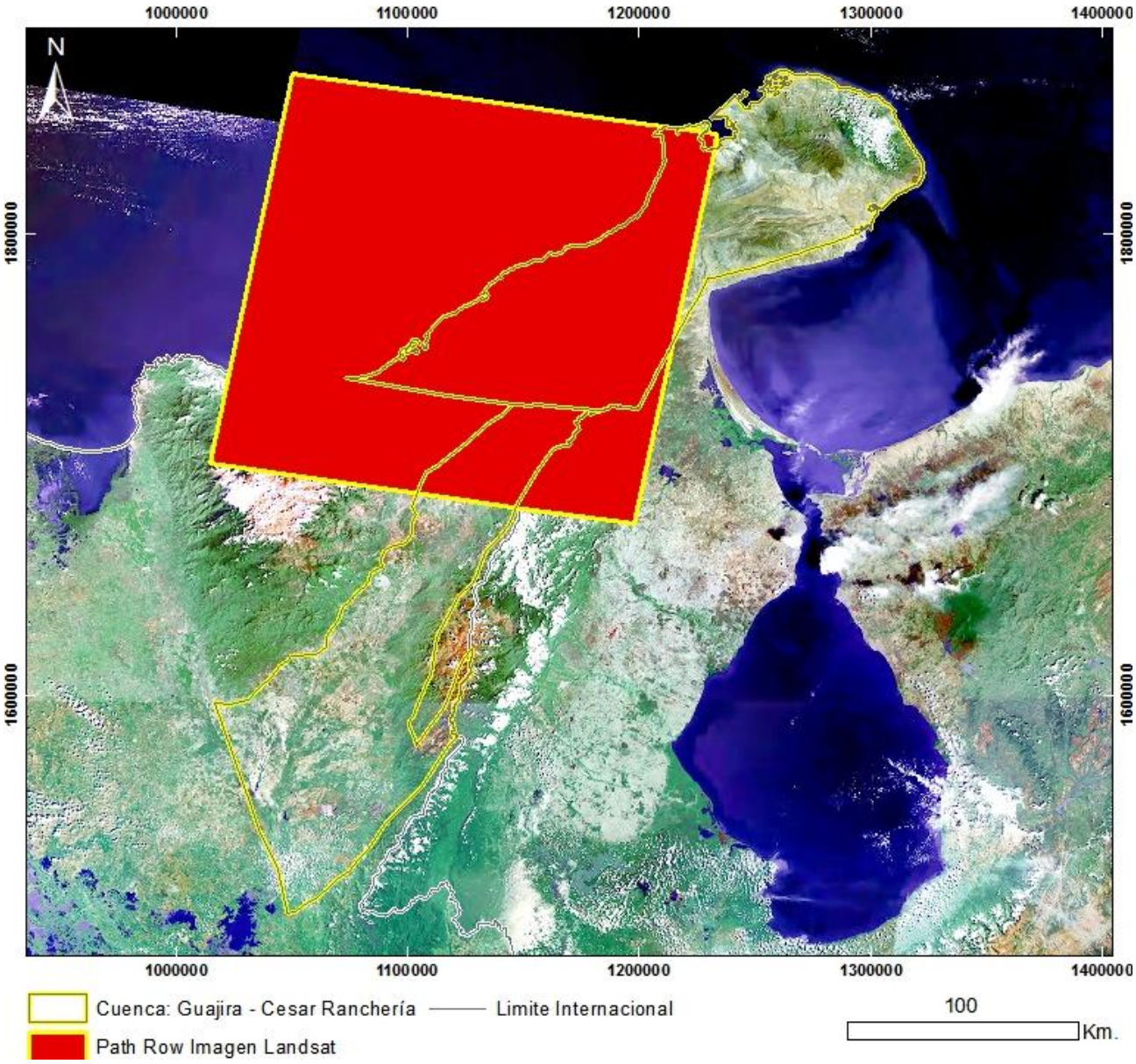

Mapa de Localización de Imagen LANDSAT 7 ETM+
N°13 - LE70080522003027EDC00
Proyección Transversal Mercator - Sistema de Referencia: MAGNA-SIRGAS Colombia Bogotá

IDENTIFICACIÓN DE ÁREAS CON POTENCIAL HIDROCARBURÍFERO

Cuencas Guajira, Cesar-Ranchería, Tumaco, Chocó y Urabá
Colombia

IMÁGENES LANDSAT 7 ETM+

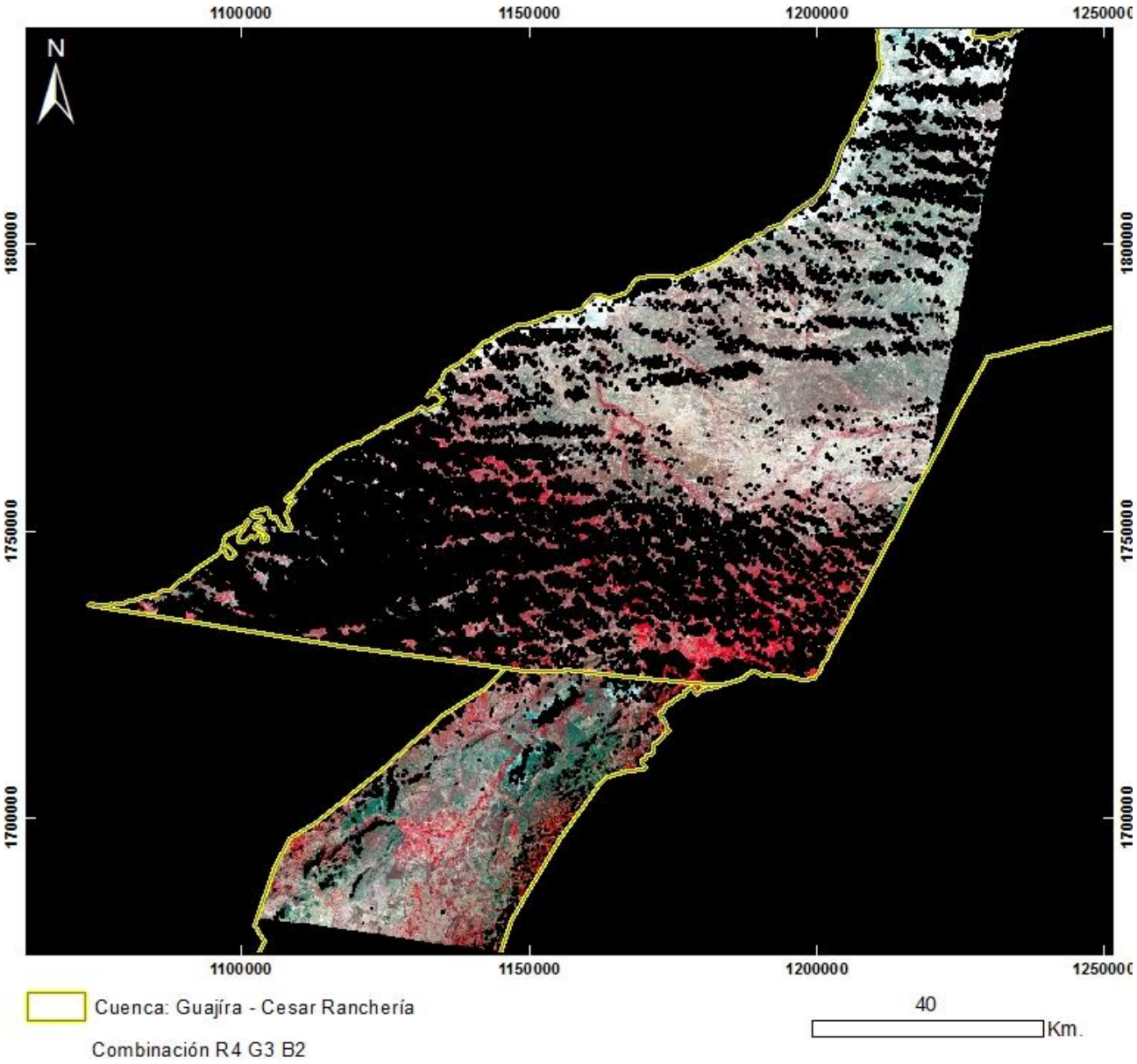

PRODUCTO: Combinación R4G3B2
N°13 - ID: LE70080522003027EDC00_R4G3B2
Proyección Transversal Mercator - Sistema de Referencia: MAGNA-SIRGAS Colombia Bogotá

IDENTIFICACIÓN DE ÁREAS CON POTENCIAL HIDROCARBURÍFERO

Cuencas Guajira, Cesar-Ranchería, Tumaco, Chocó y Urabá
Colombia

IMÁGENES LANDSAT 7 ETM+

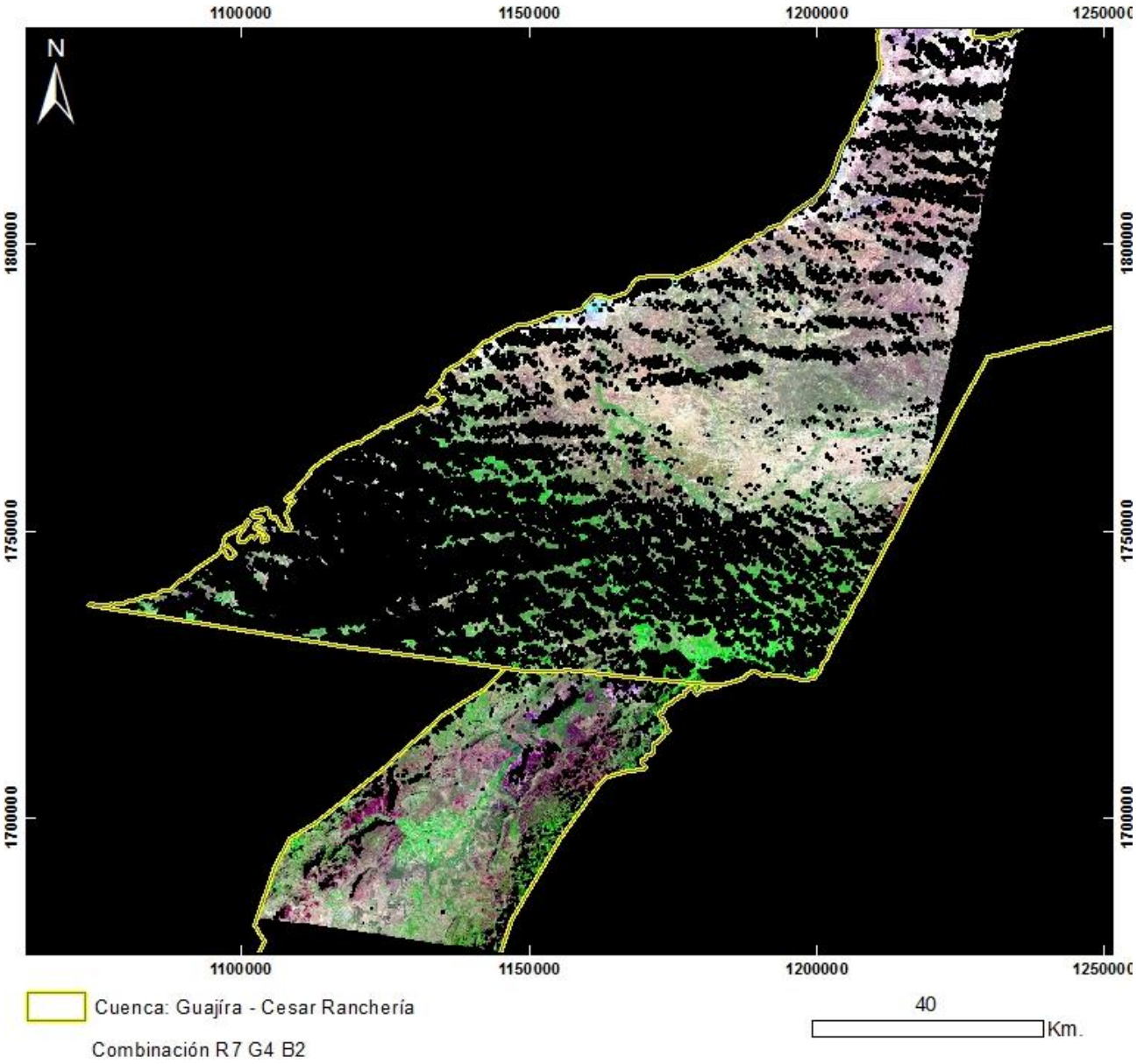

PRODUCTO: Combinación R7G4B2
N°13 - ID: LE70080522003027EDC00_R7G4B2
Proyección Transversal Mercator - Sistema de Referencia: MAGNA-SIRGAS Colombia Bogotá

IDENTIFICACIÓN DE ÁREAS CON POTENCIAL HIDROCARBURÍFERO

Cuencas Guajira, Cesar-Ranchería, Tumaco, Chocó y Urabá
Colombia

IMÁGENES LANDSAT 7 ETM+

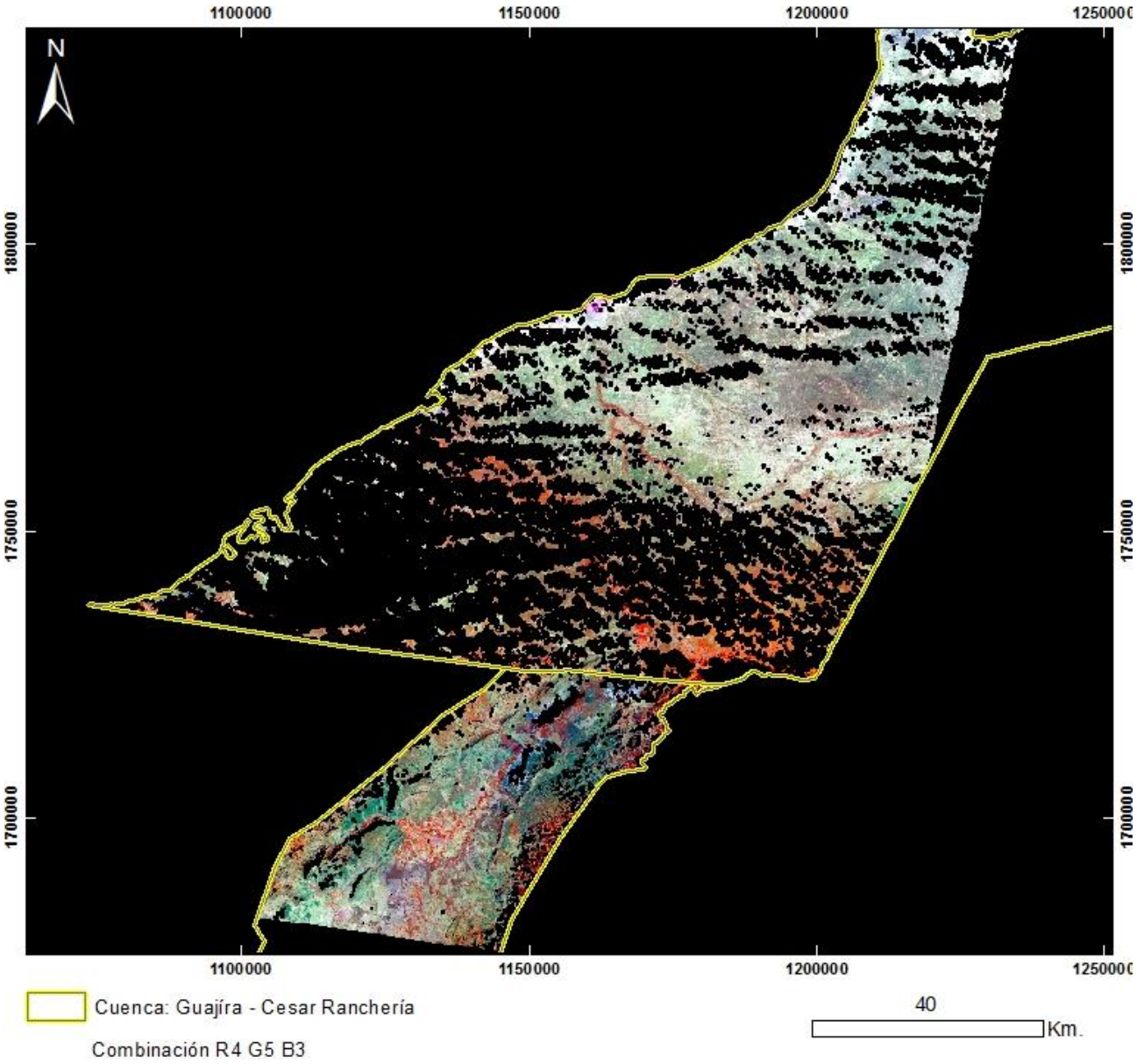

PRODUCTO: Combinación R4G5B3
N°13 - ID: LE70080522003027EDC00_R4G5B3
Proyección Transversal Mercator - Sistema de Referencia: MAGNA-SIRGAS Colombia Bogotá

IDENTIFICACIÓN DE ÁREAS CON POTENCIAL HIDROCARBURÍFERO

Cuencas Guajira, Cesar-Ranchería, Tumaco, Chocó y Urabá
Colombia

IMÁGENES LANDSAT 7 ETM+

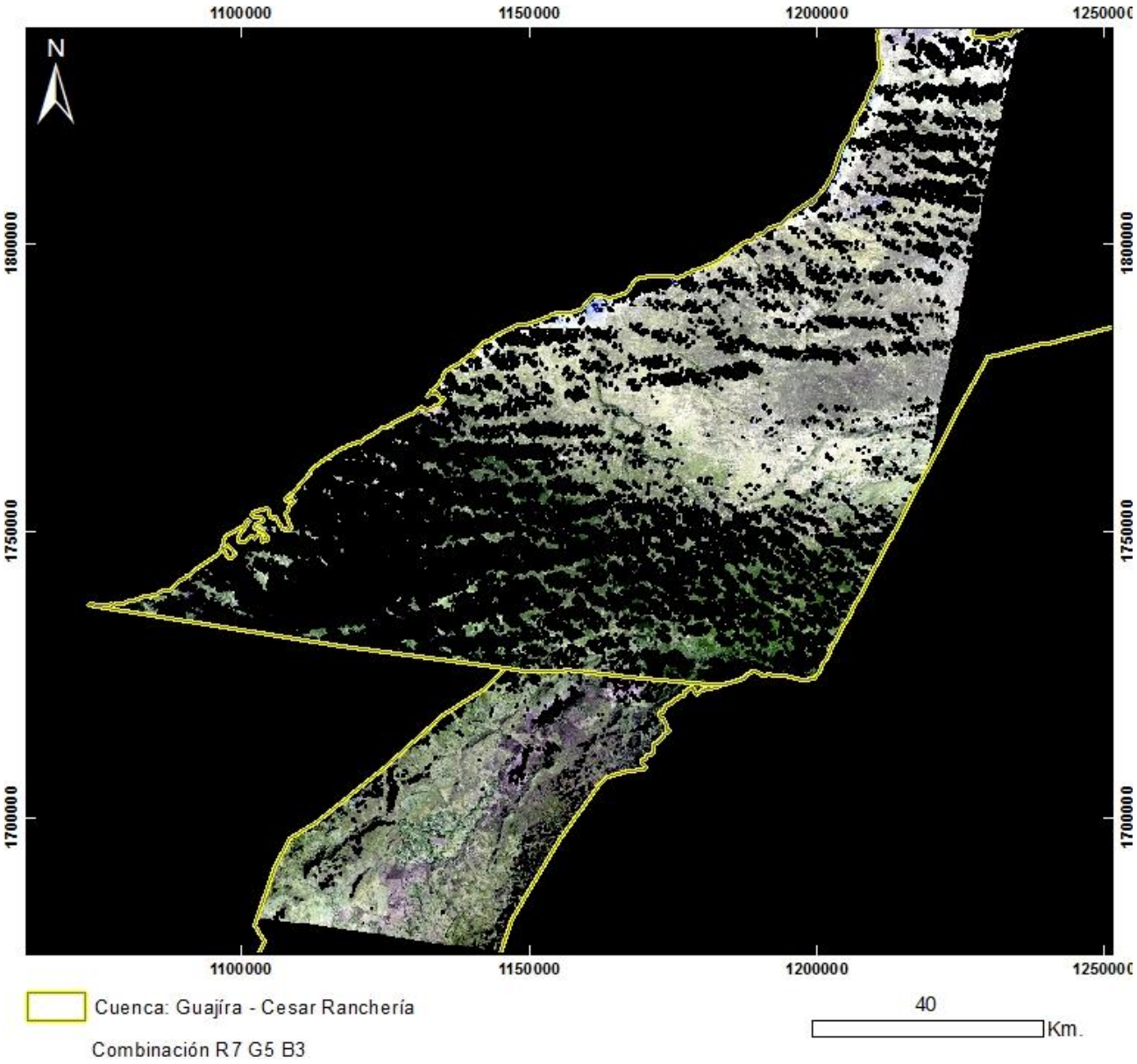

PRODUCTO: Combinación R7G5B3
N°13 - ID: LE70080522003027EDC00_R7G5B3
Proyección Transversal Mercator - Sistema de Referencia: MAGNA-SIRGAS Colombia Bogotá

IDENTIFICACIÓN DE ÁREAS CON POTENCIAL HIDROCARBURÍFERO

Cuencas Guajira, Cesar-Ranchería, Tumaco, Chocó y Urabá
Colombia

IMÁGENES LANDSAT 7 ETM+

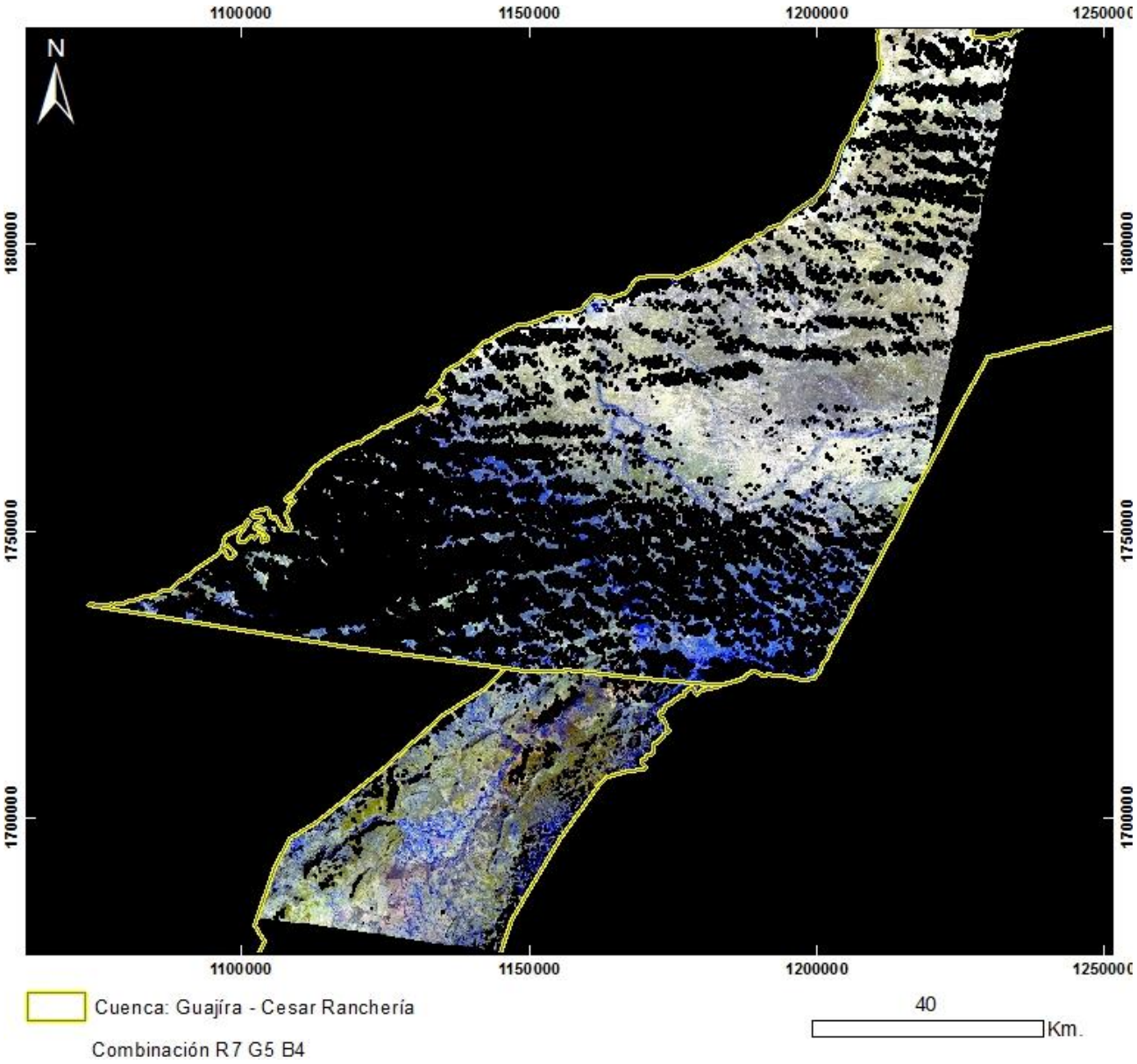

PRODUCTO: Combinación R7G5B4
N°13 - ID: LE70080522003027EDC00_R7G5B4
Proyección Transversal Mercator - Sistema de Referencia: MAGNA-SIRGAS Colombia Bogotá

IDENTIFICACIÓN DE ÁREAS CON POTENCIAL HIDROCARBURÍFERO

Cuencas Guajira, Cesar-Ranchería, Tumaco, Chocó y Urabá
Colombia

IMÁGENES LANDSAT 7 ETM+

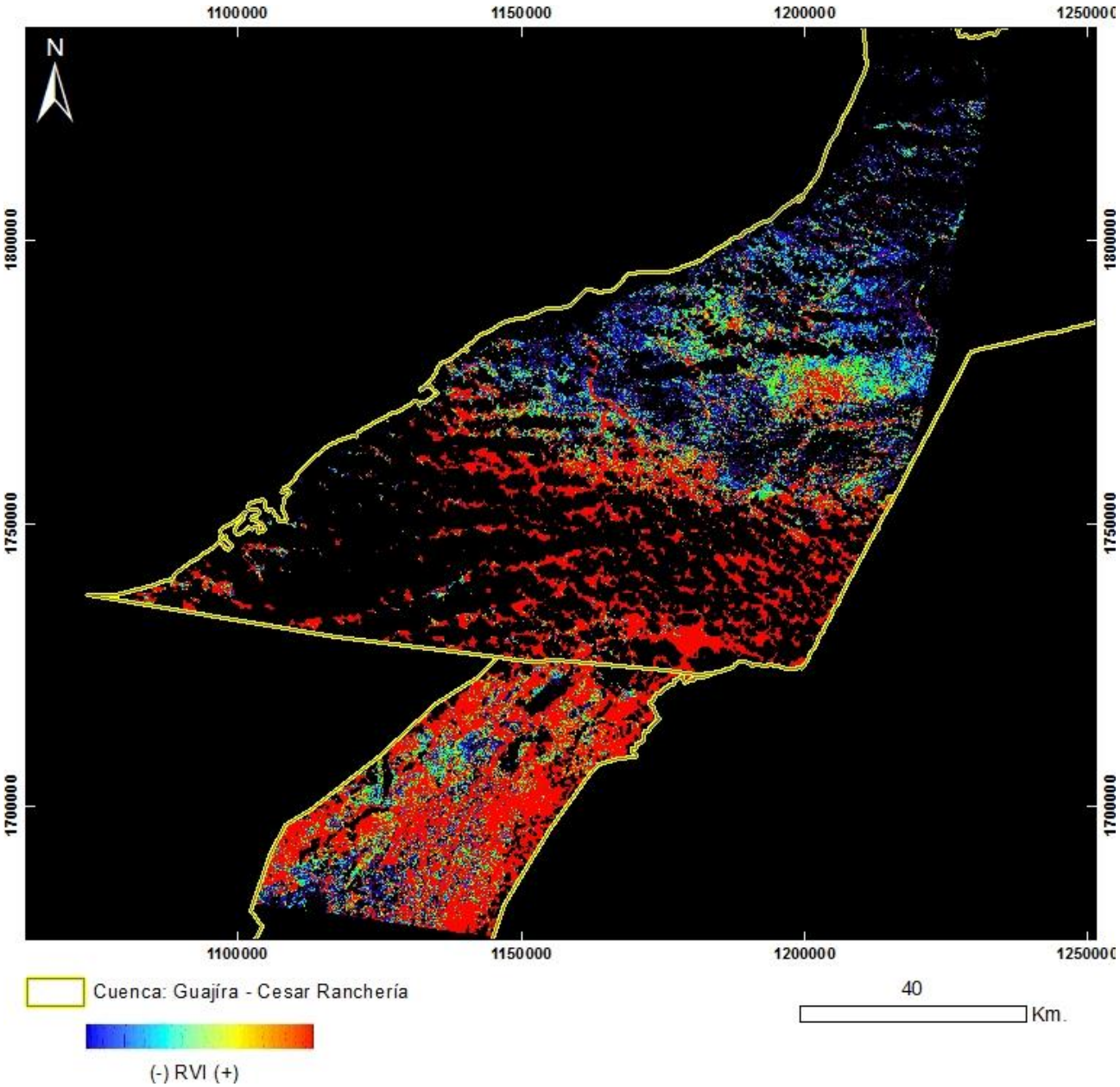

PRODUCTO: Índice de Vegetación RVI
N°13 - ID: LE70080522003027EDC00_RVI
Proyección Transversal Mercator - Sistema de Referencia: MAGNA-SIRGAS Colombia Bogotá

IDENTIFICACIÓN DE ÁREAS CON POTENCIAL HIDROCARBURÍFERO

Cuencas Guajira, Cesar-Ranchería, Tumaco, Chocó y Urabá
Colombia

IMÁGENES LANDSAT 7 ETM+

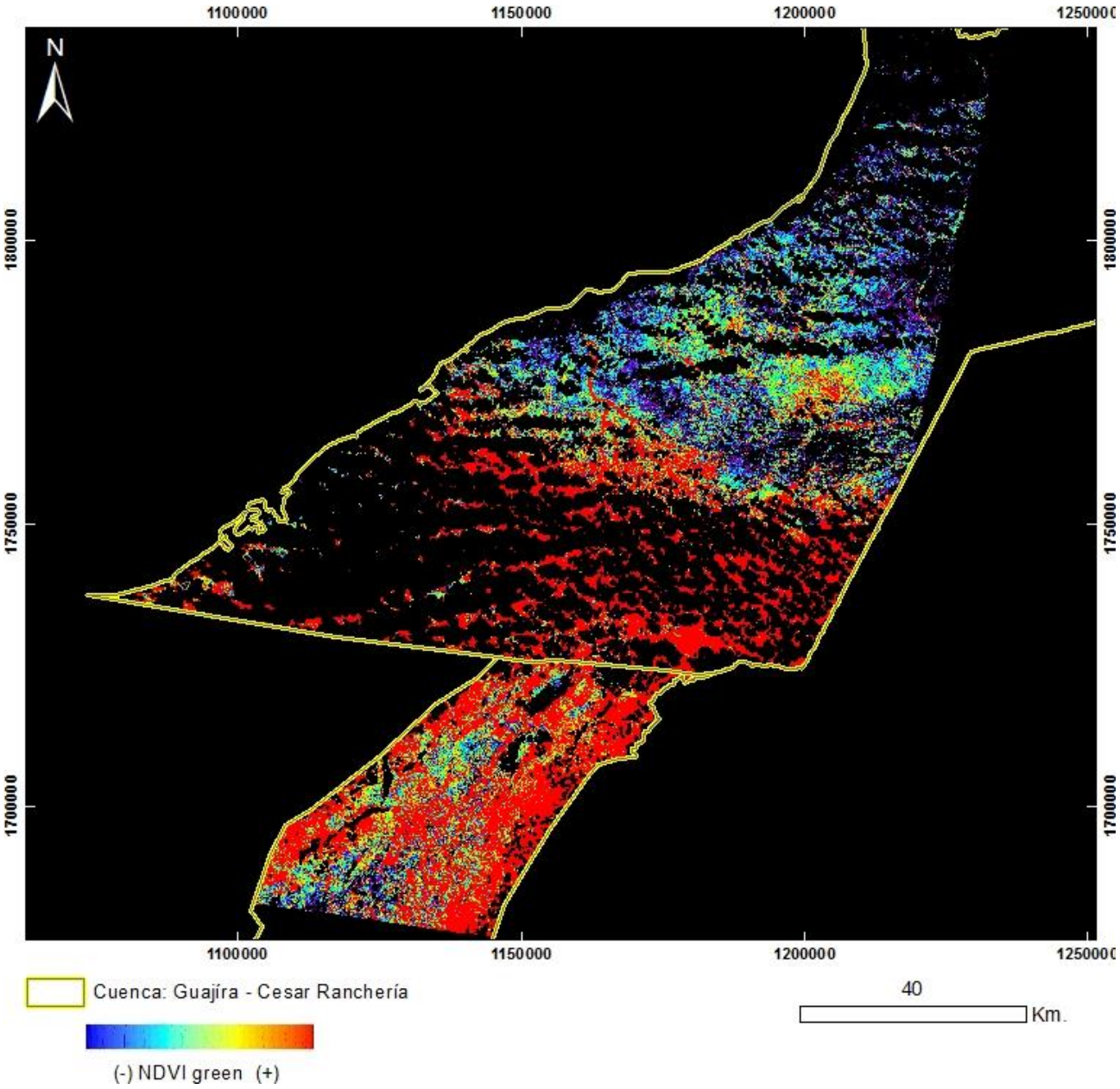

PRODUCTO: Índice de Vegetación NDVI Green
N°13 - ID: LE70080522003027EDC00_NDVIgreen
Proyección Transversal Mercator - Sistema de Referencia: MAGNA-SIRGAS Colombia Bogotá

IDENTIFICACIÓN DE ÁREAS CON POTENCIAL HIDROCARBURÍFERO

Cuencas Guajira, Cesar-Ranchería, Tumaco, Chocó y Urabá
Colombia

IMÁGENES LANDSAT 7 ETM+

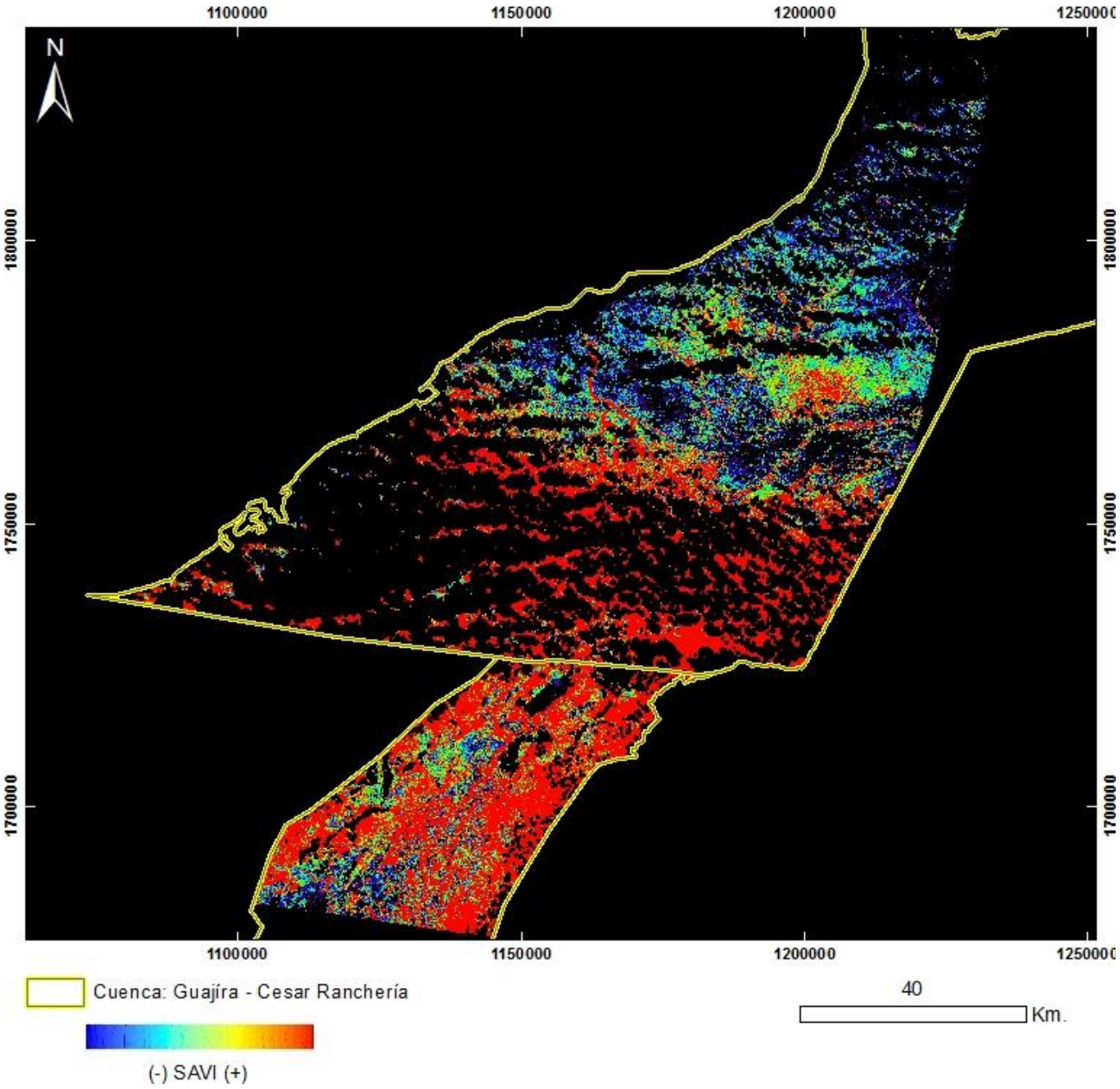

PRODUCTO: Índice de Vegetación SAVI
N°13 - ID: LE70080522003027EDC00_SAVI
Proyección Transversal Mercator - Sistema de Referencia: MAGNA-SIRGAS Colombia Bogotá

IDENTIFICACIÓN DE ÁREAS CON POTENCIAL HIDROCARBURÍFERO

Cuencas Guajira, Cesar-Ranchería, Tumaco, Chocó y Urabá
Colombia

IMÁGENES LANDSAT 7 ETM+

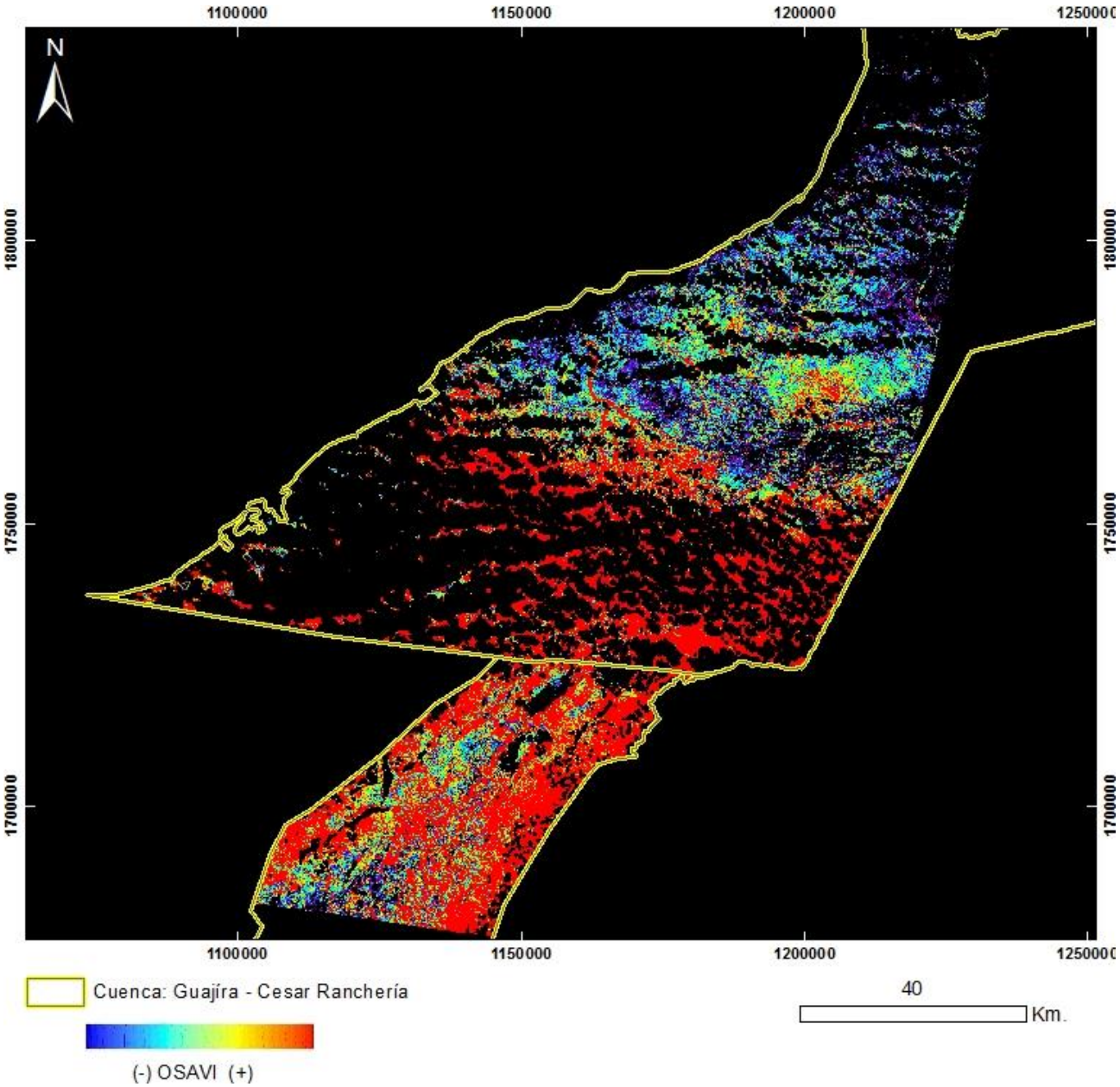

PRODUCTO: Índice de Vegetación OSAVI
N°13 - ID: LE70080522003027EDC00_OSAVI
Proyección Transversal Mercator - Sistema de Referencia: MAGNA-SIRGAS Colombia Bogotá

IDENTIFICACIÓN DE ÁREAS CON POTENCIAL HIDROCARBURÍFERO

Cuencas Guajira, Cesar-Ranchería, Tumaco, Chocó y Urabá
Colombia

IMÁGENES LANDSAT 7 ETM+

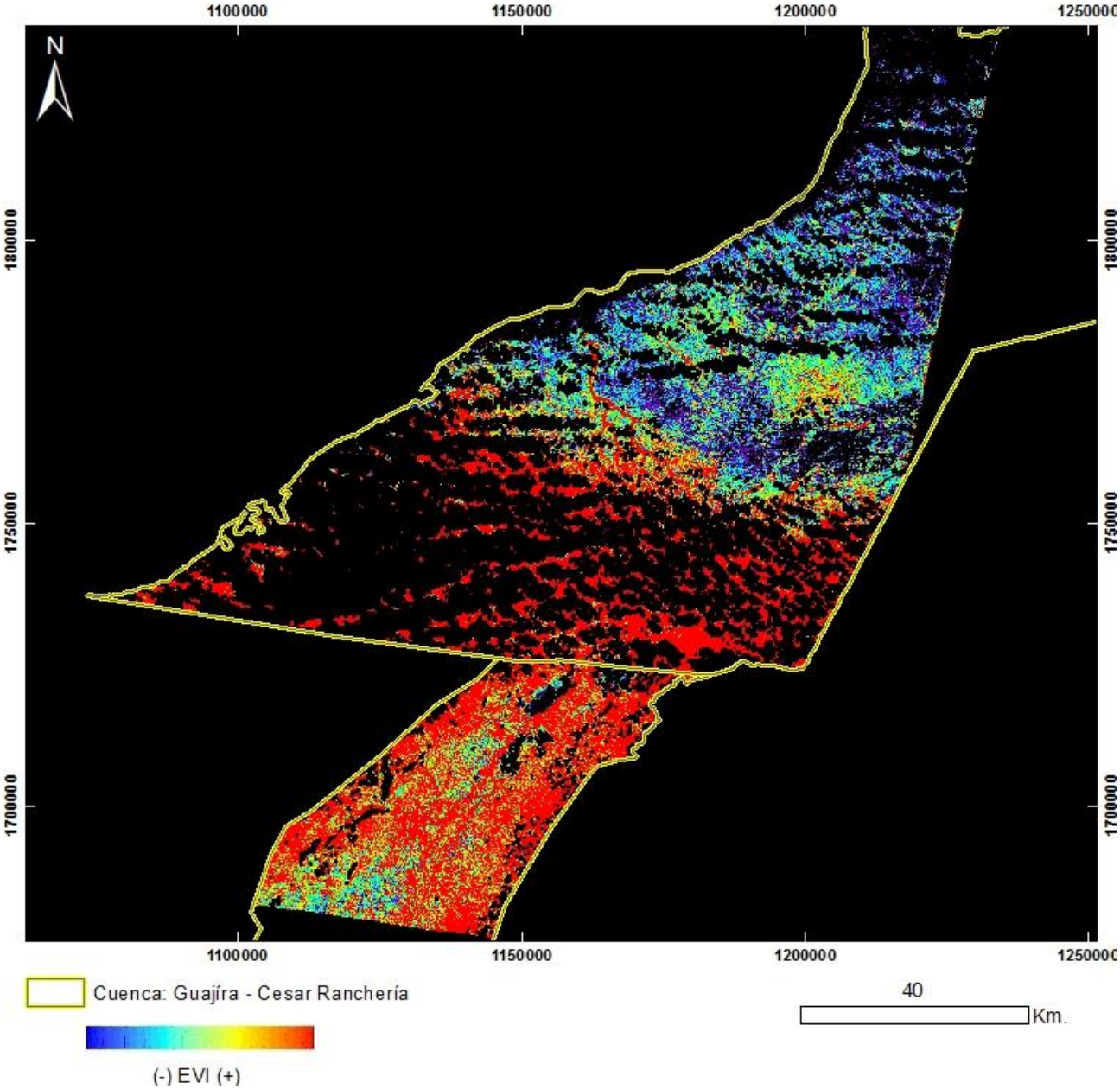

PRODUCTO: Índice de Vegetación EVI
N°13 - ID: LE70080522003027EDC00_EVI
Proyección Transversal Mercator - Sistema de Referencia: MAGNA-SIRGAS Colombia Bogotá

IDENTIFICACIÓN DE ÁREAS CON POTENCIAL HIDROCARBURÍFERO

Cuencas Guajira, Cesar-Ranchería, Tumaco, Chocó y Urabá
Colombia

IMÁGENES LANDSAT 7 ETM+

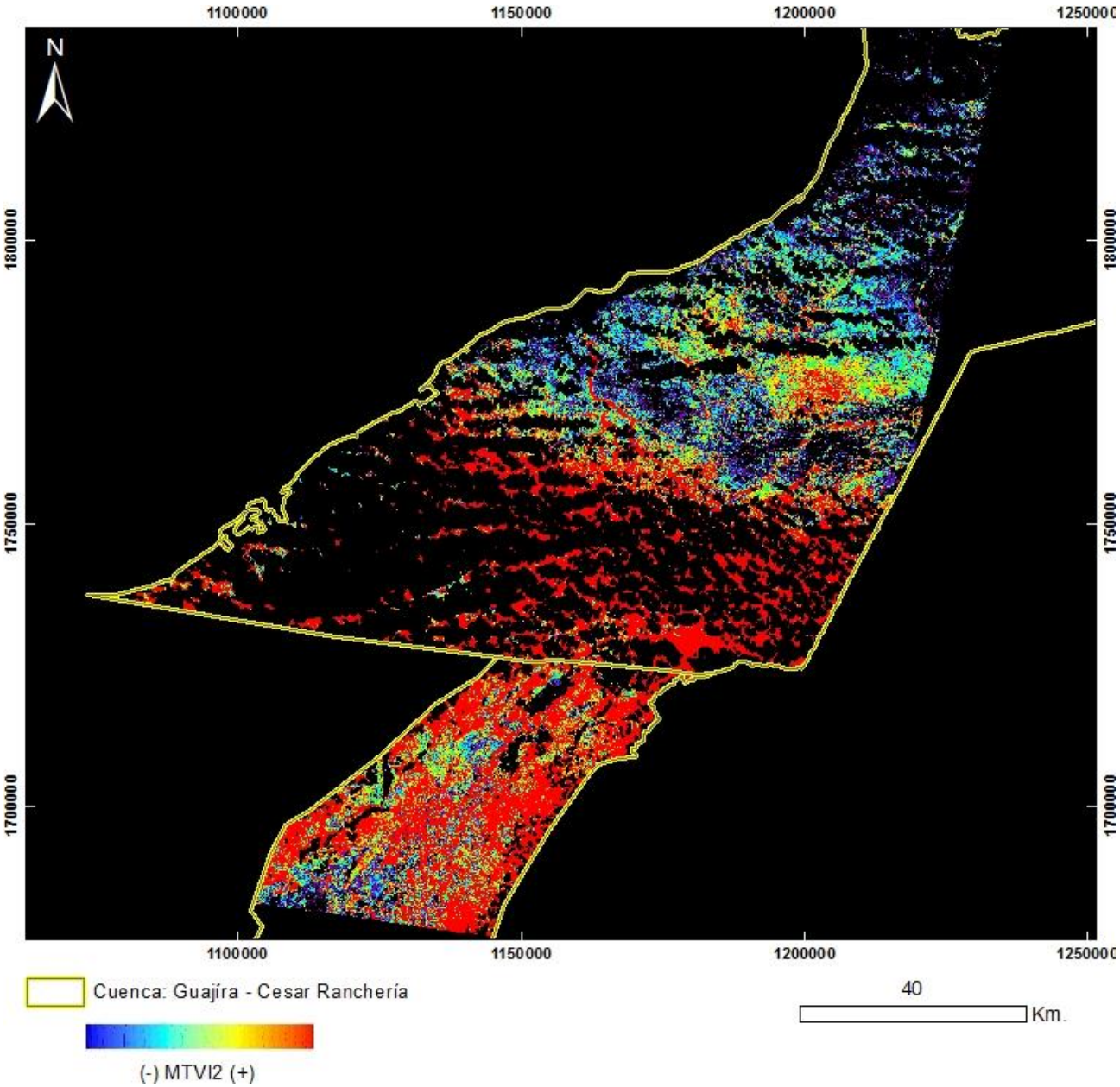

PRODUCTO: Índice de Vegetación MTVI2
N°13 - ID: LE70080522003027EDC00_MTVI2
Proyección Transversal Mercator - Sistema de Referencia: MAGNA-SIRGAS Colombia Bogotá

IDENTIFICACIÓN DE ÁREAS CON POTENCIAL HIDROCARBURÍFERO

Cuencas Guajira, Cesar-Ranchería, Tumaco, Chocó y Urabá
Colombia

IMÁGENES LANDSAT 7 ETM+

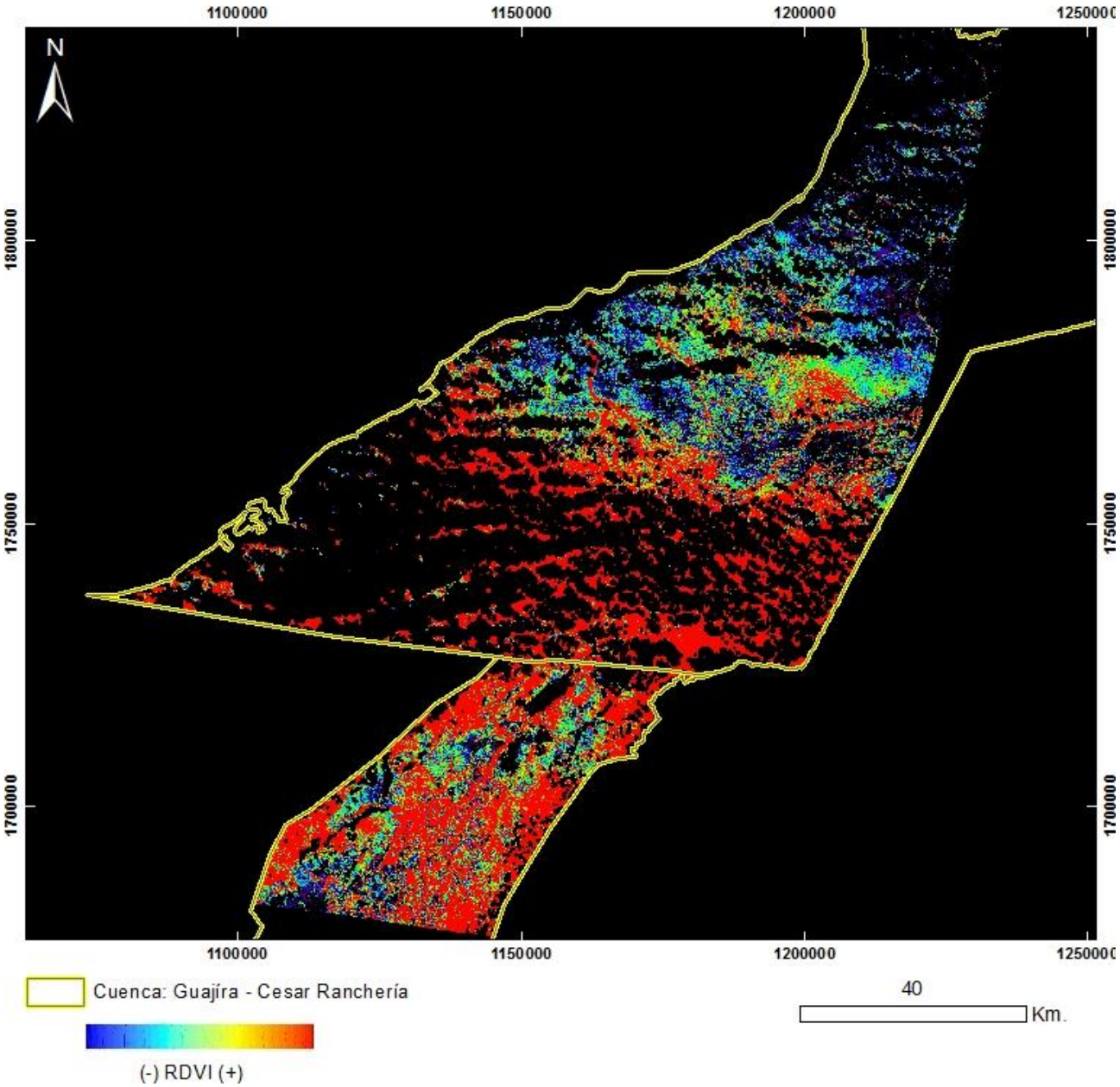

PRODUCTO: Índice de Vegetación RDVI
N°13 - ID: LE70080522003027EDC00_RDVI
Proyección Transversal Mercator - Sistema de Referencia: MAGNA-SIRGAS Colombia Bogotá

IDENTIFICACIÓN DE ÁREAS CON POTENCIAL HIDROCARBURÍFERO

Cuencas Guajira, Cesar-Ranchería, Tumaco, Chocó y Urabá
Colombia

IMÁGENES LANDSAT 7 ETM+

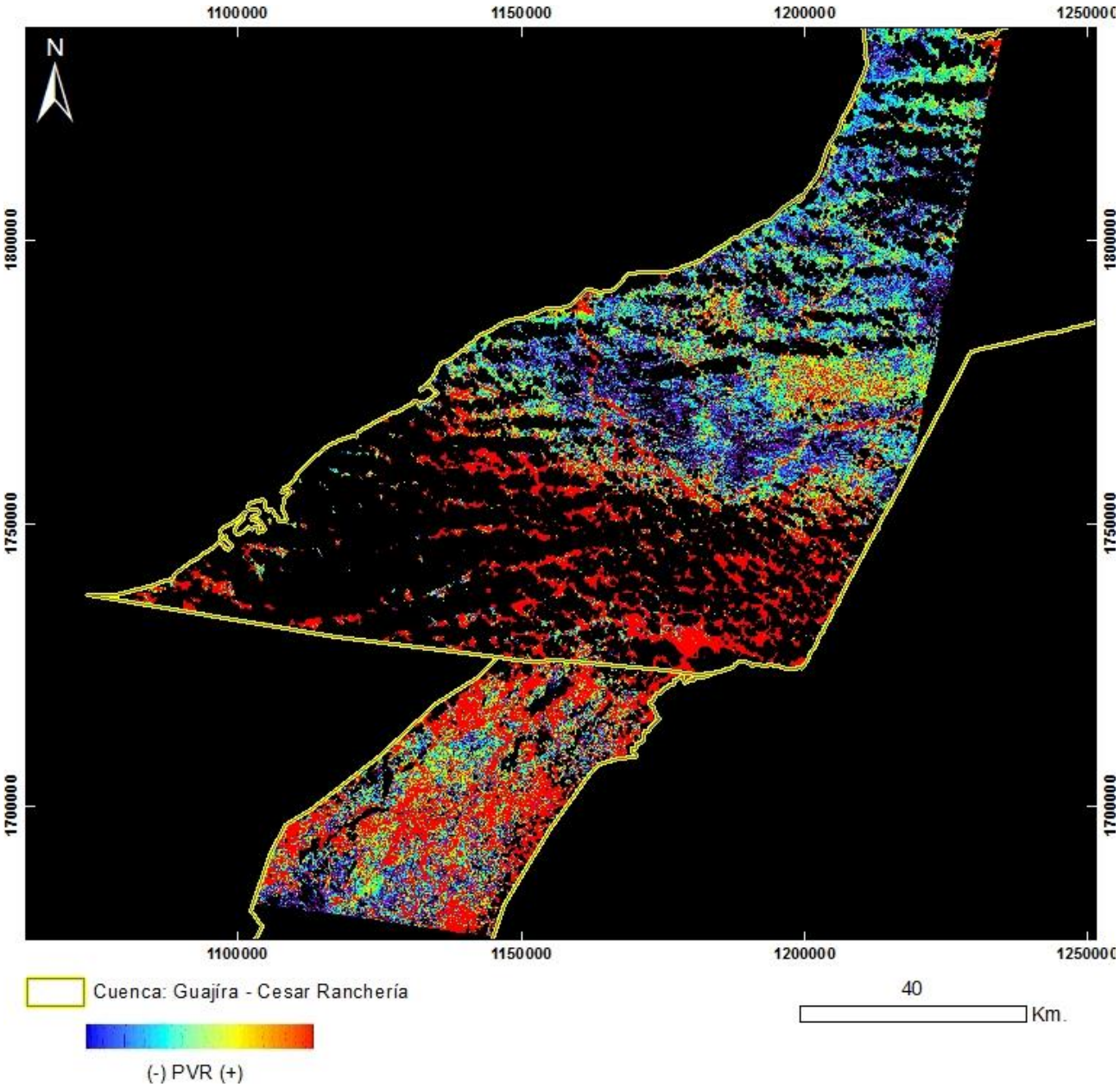

PRODUCTO: Índice de Vegetación PVR
N°13 - ID: LE70080522003027EDC00_PVR
Proyección Transversal Mercator - Sistema de Referencia: MAGNA-SIRGAS Colombia Bogotá

IDENTIFICACIÓN DE ÁREAS CON POTENCIAL HIDROCARBURÍFERO

Cuencas Guajira, Cesar-Ranchería, Tumaco, Chocó y Urabá
Colombia

IMÁGENES LANDSAT 7 ETM+

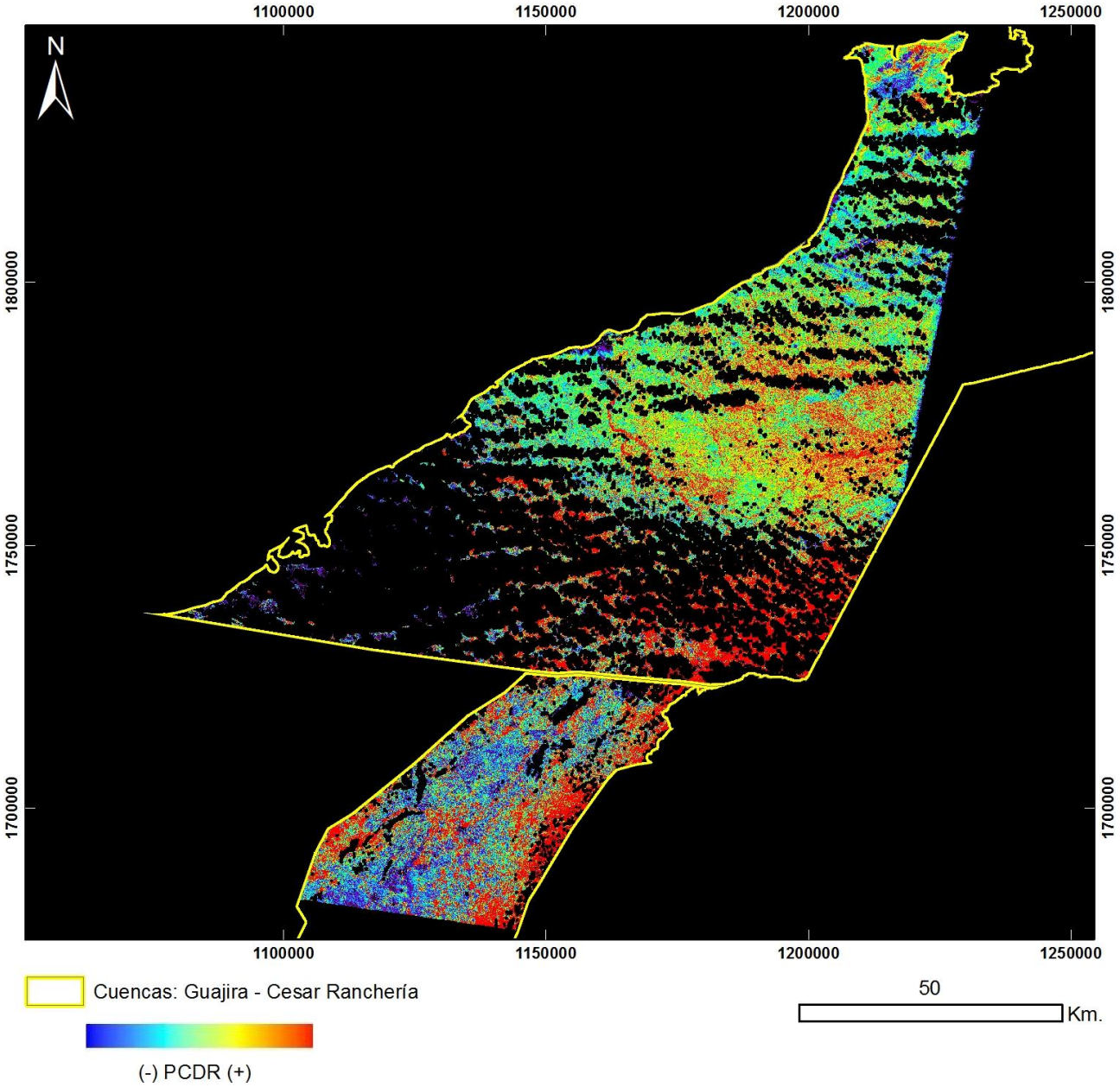

PRODUCTO: Índice de Vegetación PCDR
N°13 - ID: LE70080522003027EDC00_PCDR
Proyección Transversal Mercator - Sistema de Referencia: MAGNA-SIRGAS Colombia Bogotá

IDENTIFICACIÓN DE ÁREAS CON POTENCIAL HIDROCARBURÍFERO

Cuencas Guajira, Cesar-Ranchería, Tumaco, Chocó y Urabá
Colombia

IMÁGENES LANDSAT 7 ETM+

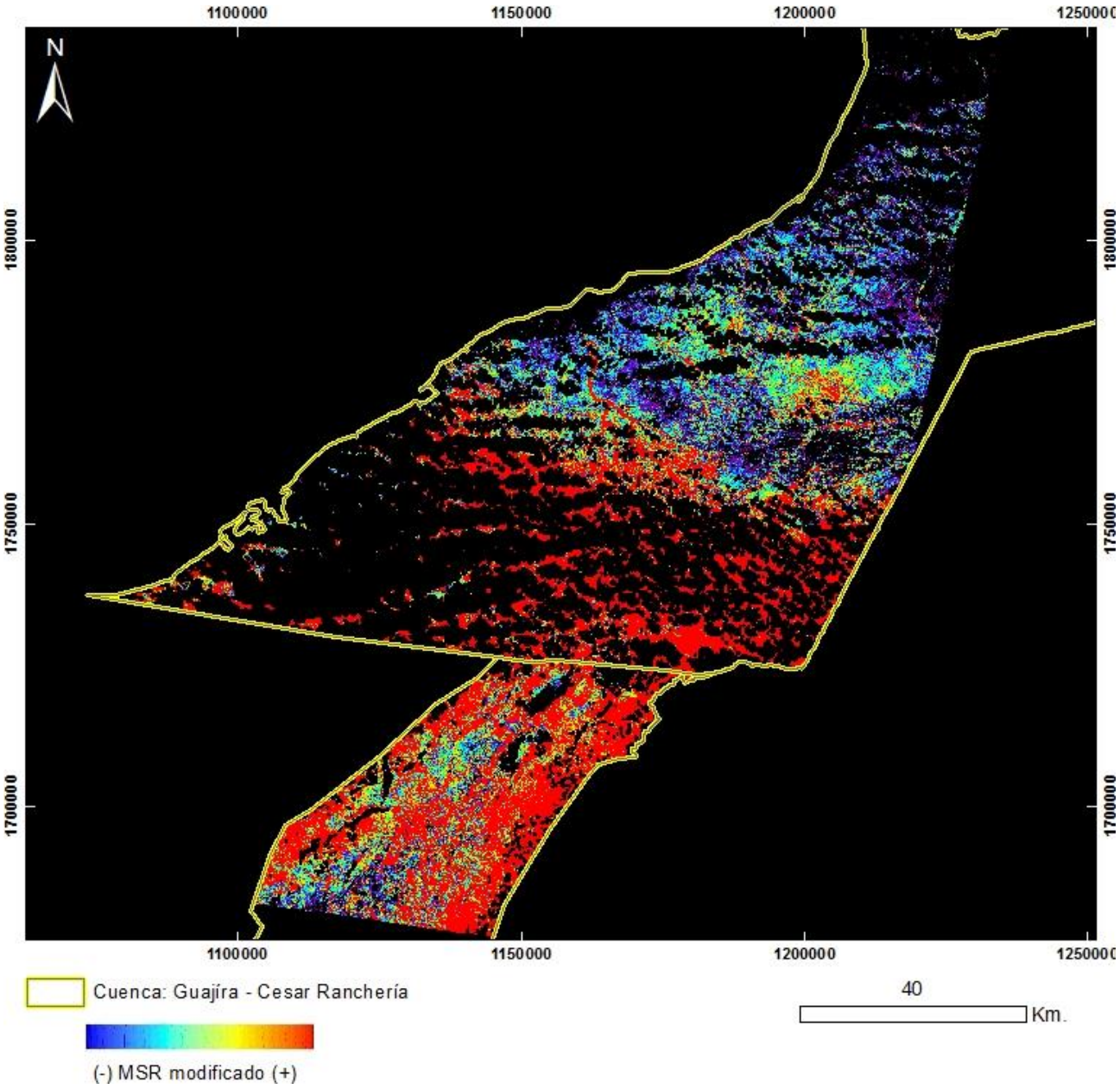

PRODUCTO: Índice de Vegetación MSR_Modificado
N°13 - ID: LE70080522003027EDC00_MSRmodificado
Proyección Transversal Mercator - Sistema de Referencia: MAGNA-SIRGAS Colombia Bogotá

IDENTIFICACIÓN DE ÁREAS CON POTENCIAL HIDROCARBURÍFERO

Cuencas Guajira, Cesar-Ranchería, Tumaco, Chocó y Urabá
Colombia

IMÁGENES LANDSAT 7 ETM+

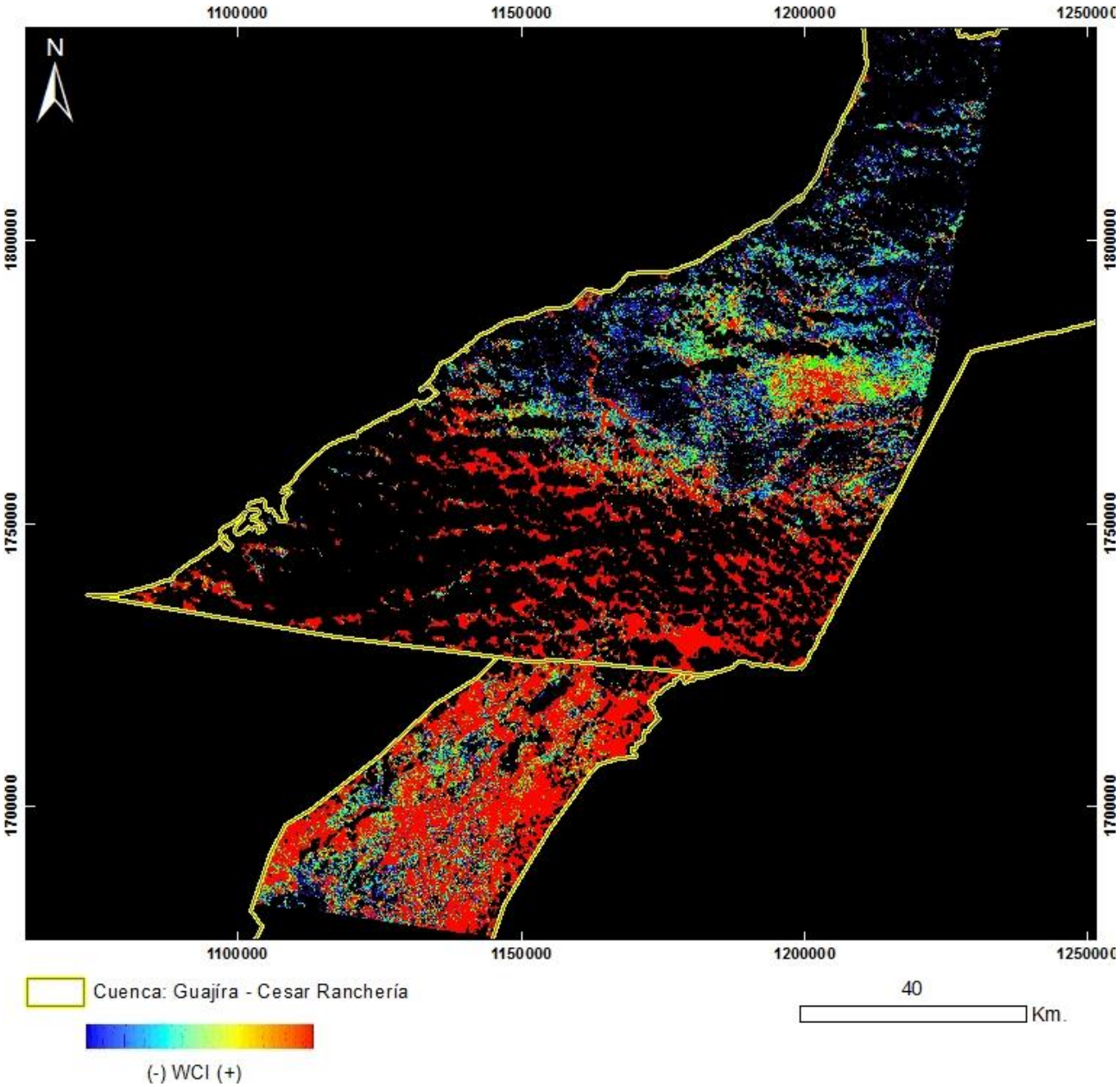

PRODUCTO: Índice de Vegetación WCI
N°13 - ID: LE70080522003027EDC00_WCI
Proyección Transversal Mercator - Sistema de Referencia: MAGNA-SIRGAS Colombia Bogotá

IDENTIFICACIÓN DE ÁREAS CON POTENCIAL HIDROCARBURÍFERO

Cuencas Guajira, Cesar-Ranchería, Tumaco, Chocó y Urabá
Colombia

IMÁGENES LANDSAT 7 ETM+

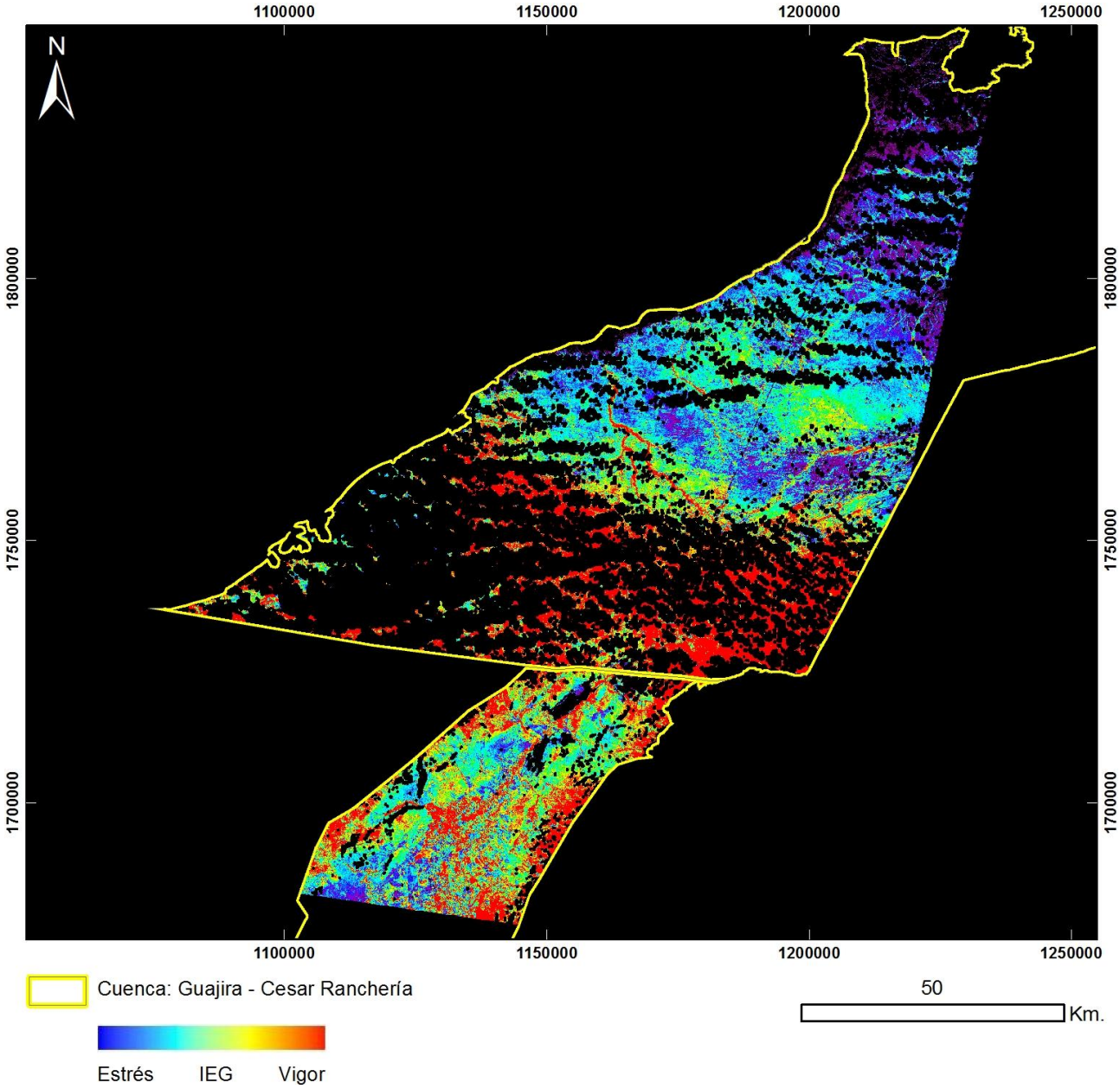

PRODUCTO: Índice de Estrés Geobotánico
N°13 – ID: LE70080522003027EDC00_IEG
Proyección Transversal Mercator - Sistema de Referencia: MAGNA-SIRGAS Colombia Bogotá

IDENTIFICACIÓN DE ÁREAS CON POTENCIAL HIDROCARBURÍFERO

Cuencas Guajira, Cesar-Ranchería, Tumaco, Chocó y Urabá
Colombia

IMÁGENES LANDSAT 7 ETM+

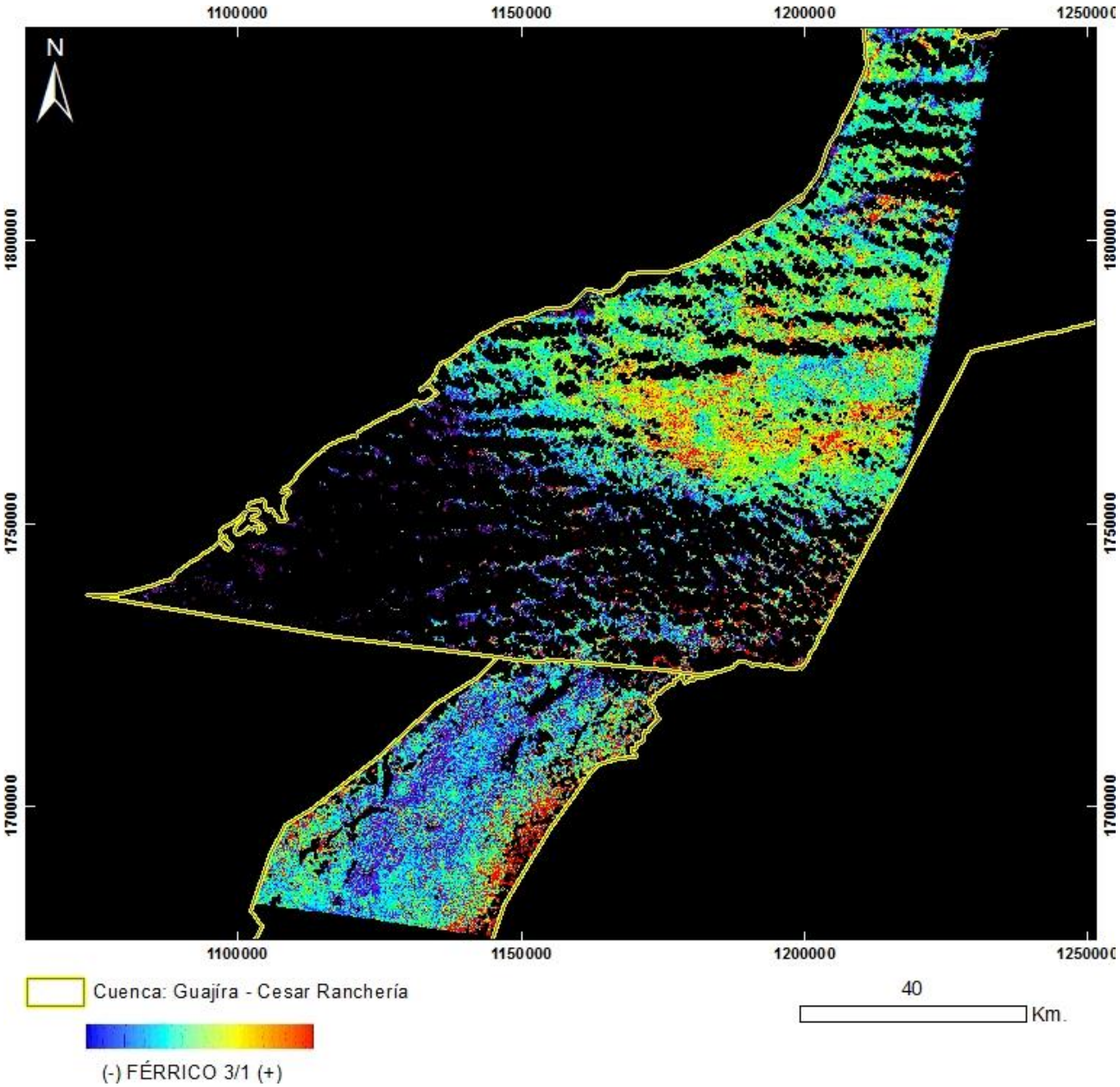

PRODUCTO: Férrico B3/B1
N°13 - ID: LE70080522003027EDC00_Ferrico3_1
Proyección Transversal Mercator - Sistema de Referencia: MAGNA-SIRGAS Colombia Bogotá

IDENTIFICACIÓN DE ÁREAS CON POTENCIAL HIDROCARBURÍFERO

Cuencas Guajira, Cesar-Ranchería, Tumaco, Chocó y Urabá
Colombia

IMÁGENES LANDSAT 7 ETM+

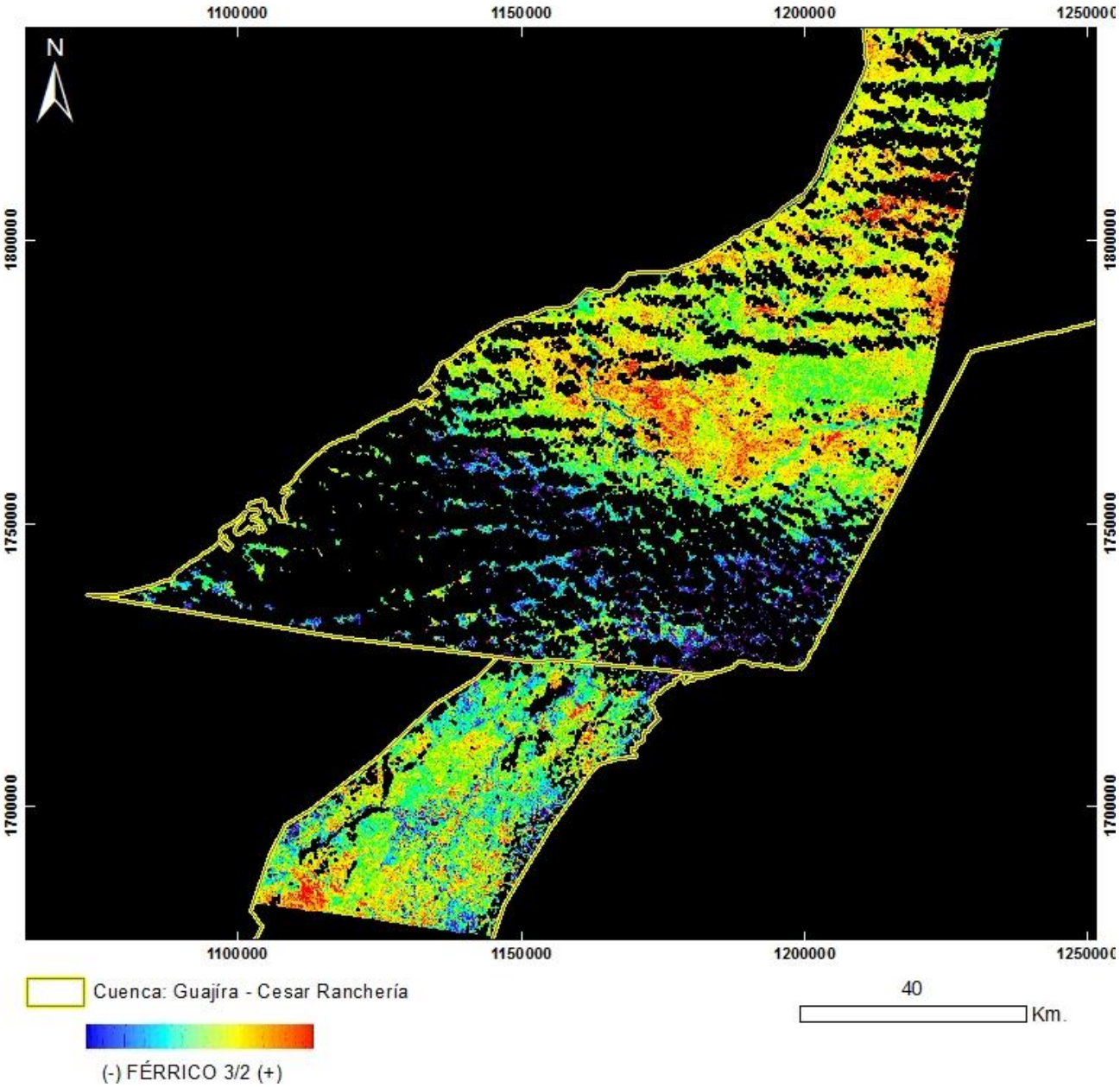

PRODUCTO: Férrico B3/B2
N°13 - ID: LE70080522003027EDC00_Ferrico3_2
Proyección Transversal Mercator - Sistema de Referencia: MAGNA-SIRGAS Colombia Bogotá

IDENTIFICACIÓN DE ÁREAS CON POTENCIAL HIDROCARBURÍFERO

Cuencas Guajira, Cesar-Ranchería, Tumaco, Chocó y Urabá
Colombia

IMÁGENES LANDSAT 7 ETM+



PRODUCTO: Ferroso

N°13 - ID: LE70080522003027EDC00_Ferroso

Proyección Transversal Mercator - Sistema de Referencia: MAGNA-SIRGAS Colombia Bogotá

IDENTIFICACIÓN DE ÁREAS CON POTENCIAL HIDROCARBURÍFERO

Cuencas Guajira, Cesar-Ranchería, Tumaco, Chocó y Urabá
Colombia

IMÁGENES LANDSAT 7 ETM+

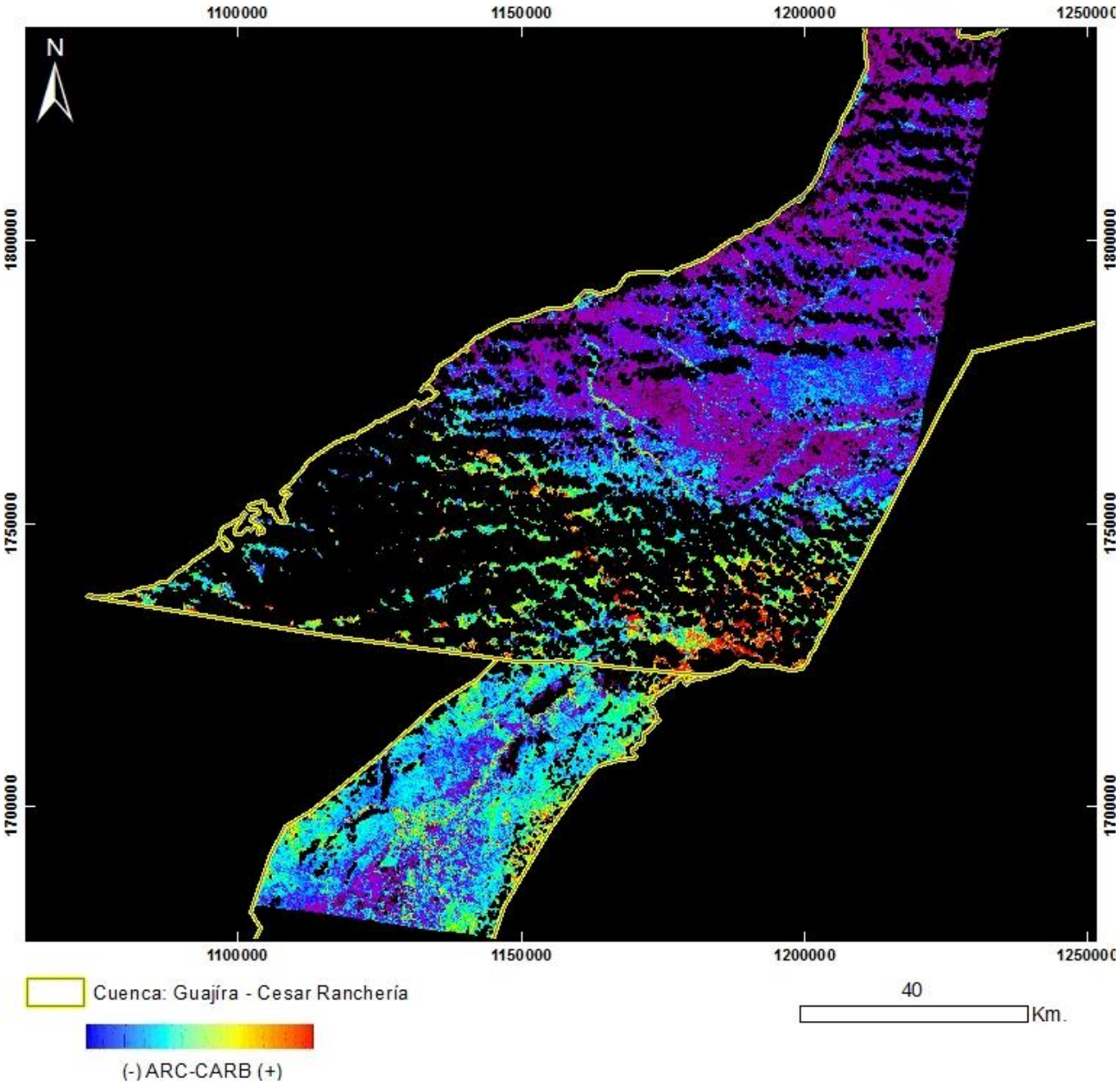

PRODUCTO: Arcillas / Carbonatos
N°13 - ID: LE70080522003027EDC00_ArcCarb
Proyección Transversal Mercator - Sistema de Referencia: MAGNA-SIRGAS Colombia Bogotá

IDENTIFICACIÓN DE ÁREAS CON POTENCIAL HIDROCARBURÍFERO

Cuencas Guajira, Cesar-Ranchería, Tumaco, Chocó y Urabá
Colombia

IMÁGENES LANDSAT 7 ETM+

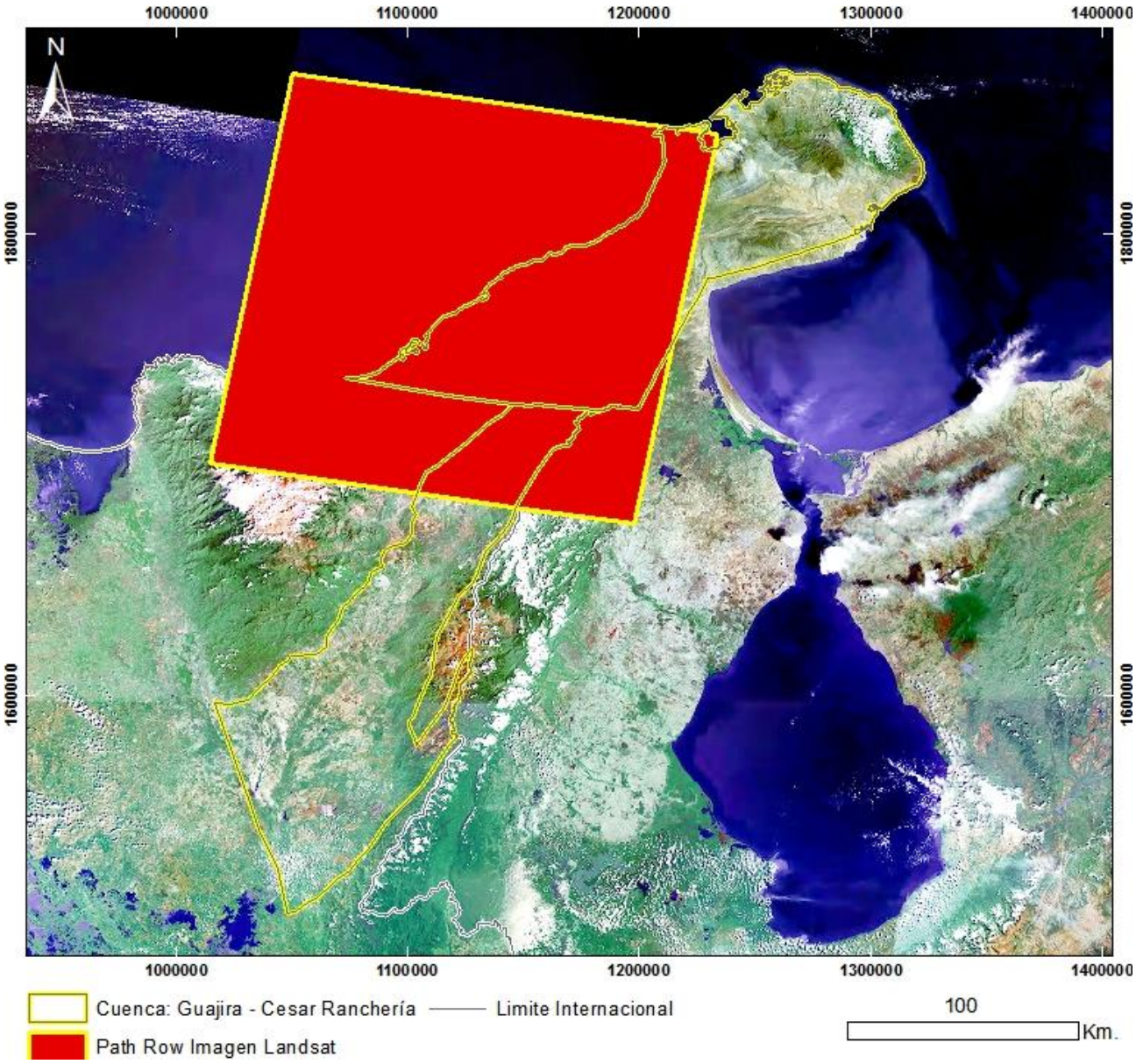

Mapa de Localización de Imagen LANDSAT 7 ETM+
N°14 - LE70080522003043EDC00
Proyección Transversal Mercator - Sistema de Referencia: MAGNA-SIRGAS Colombia Bogotá

IDENTIFICACIÓN DE ÁREAS CON POTENCIAL HIDROCARBURÍFERO

Cuencas Guajira, Cesar-Ranchería, Tumaco, Chocó y Urabá
Colombia

IMÁGENES LANDSAT 7 ETM+

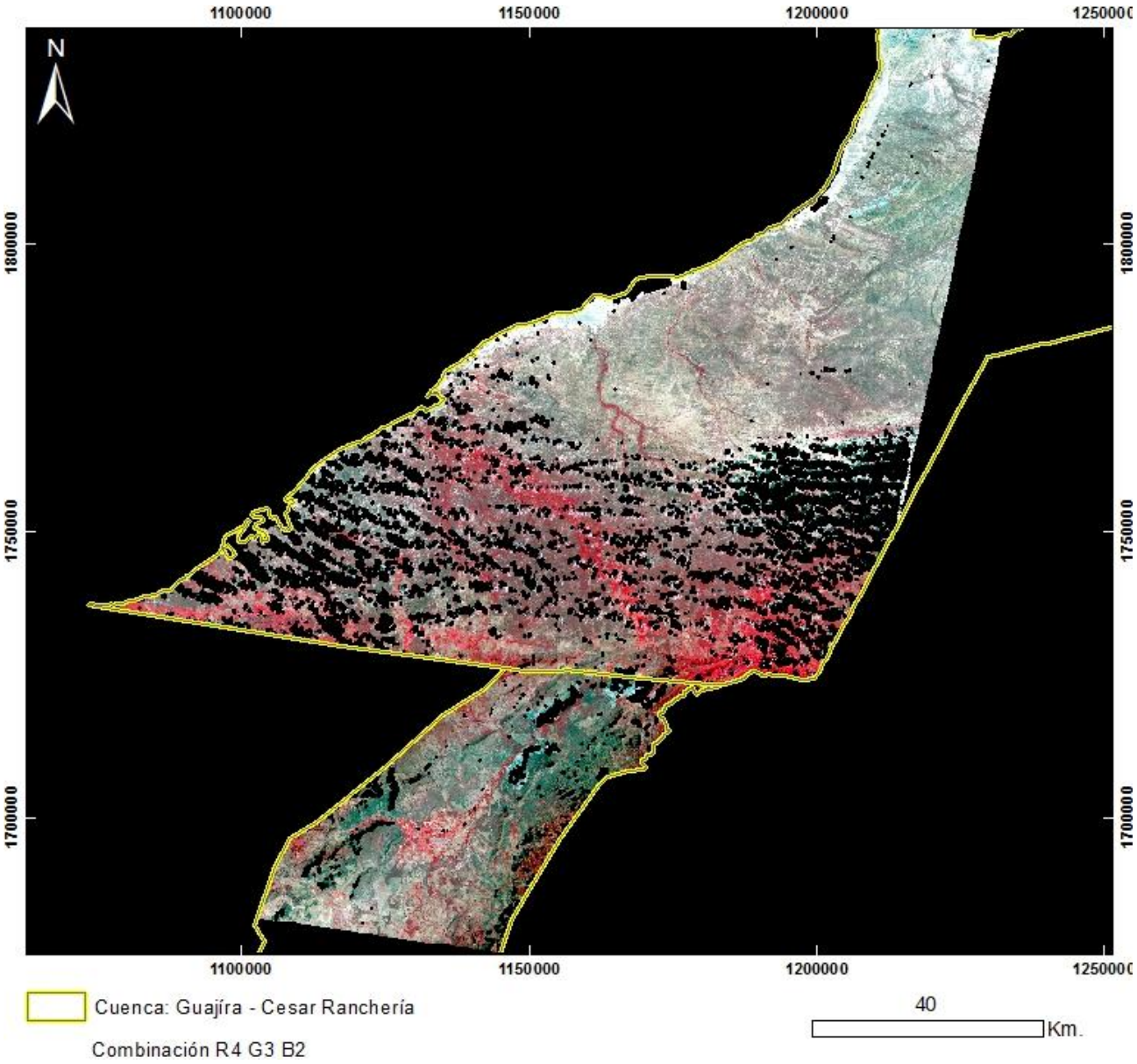

PRODUCTO: Combinación R4G3B2
N°14 - ID: LE70080522003043EDC00_R4G3B2
Proyección Transversal Mercator - Sistema de Referencia: MAGNA-SIRGAS Colombia Bogotá

IDENTIFICACIÓN DE ÁREAS CON POTENCIAL HIDROCARBURÍFERO

Cuencas Guajira, Cesar-Ranchería, Tumaco, Chocó y Urabá
Colombia

IMÁGENES LANDSAT 7 ETM+

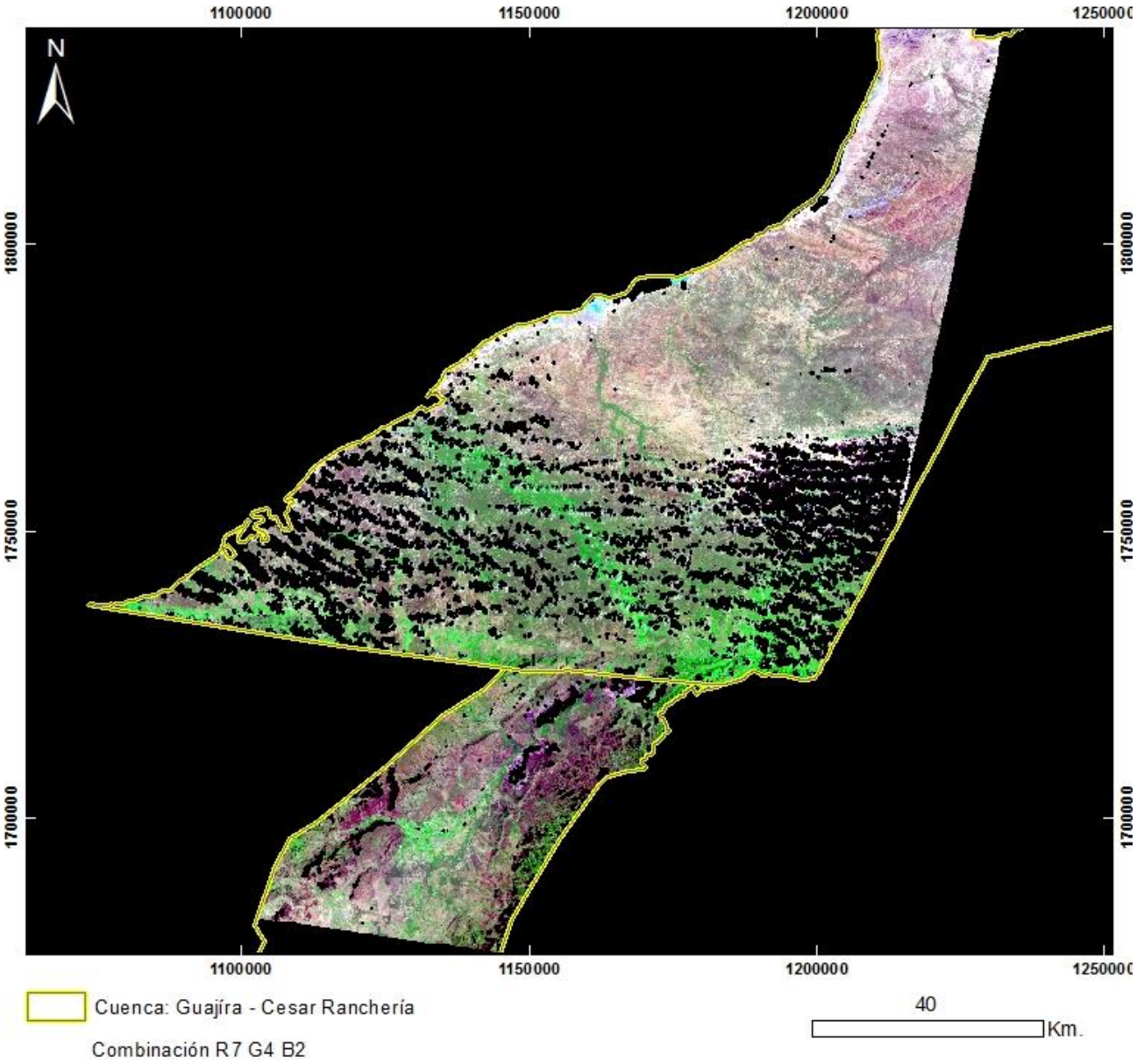

PRODUCTO: Combinación R7G4B2
N°14 - ID: LE70080522003043EDC00_R7G4B2
Proyección Transversal Mercator - Sistema de Referencia: MAGNA-SIRGAS Colombia Bogotá

IDENTIFICACIÓN DE ÁREAS CON POTENCIAL HIDROCARBURÍFERO

Cuencas Guajira, Cesar-Ranchería, Tumaco, Chocó y Urabá
Colombia

IMÁGENES LANDSAT 7 ETM+

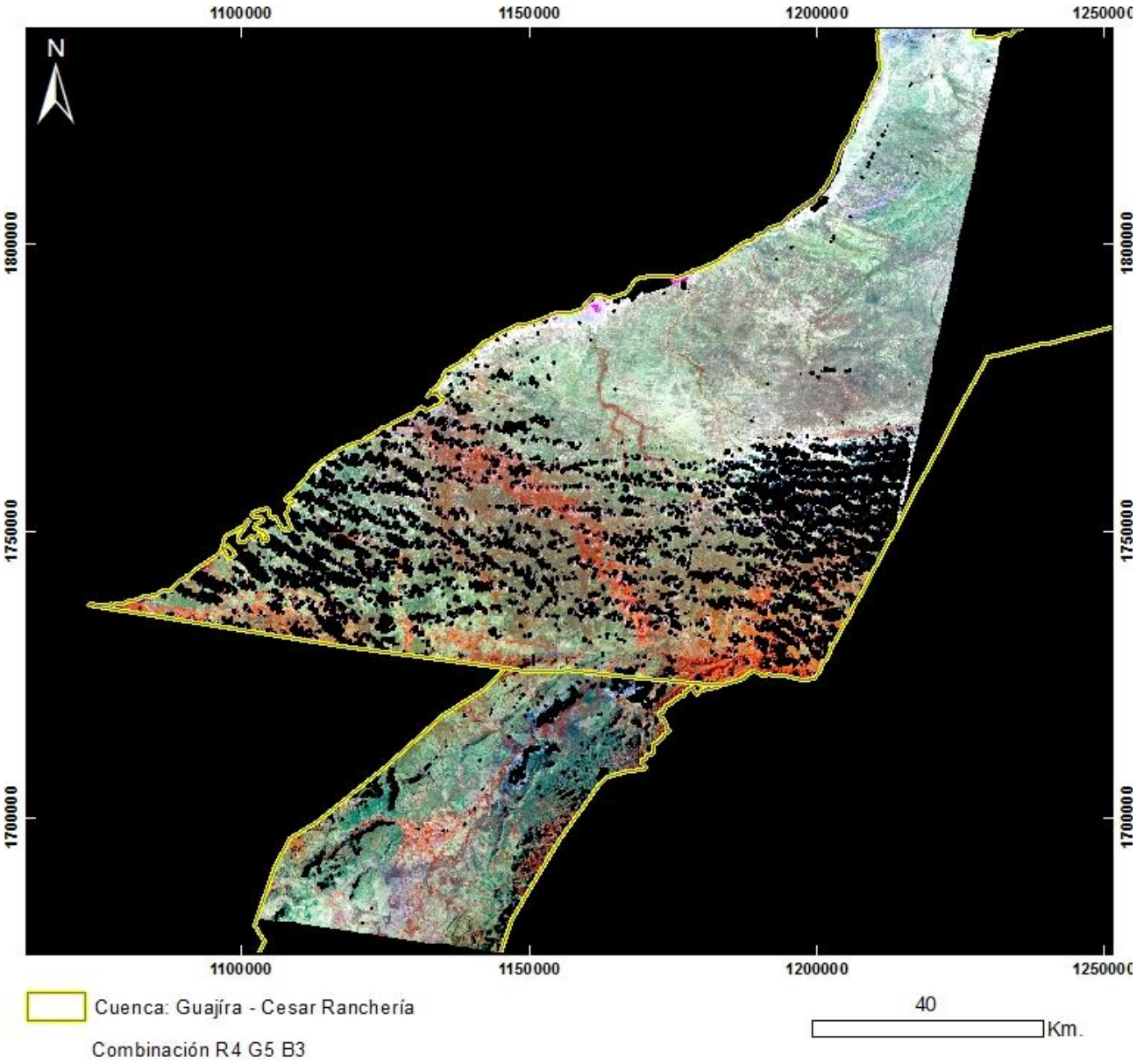

PRODUCTO: Combinación R4G5B3
N°14 - ID: LE70080522003043EDC00_R4G5B3
Proyección Transversal Mercator - Sistema de Referencia: MAGNA-SIRGAS Colombia Bogotá

IDENTIFICACIÓN DE ÁREAS CON POTENCIAL HIDROCARBURÍFERO

Cuencas Guajira, Cesar-Ranchería, Tumaco, Chocó y Urabá
Colombia

IMÁGENES LANDSAT 7 ETM+

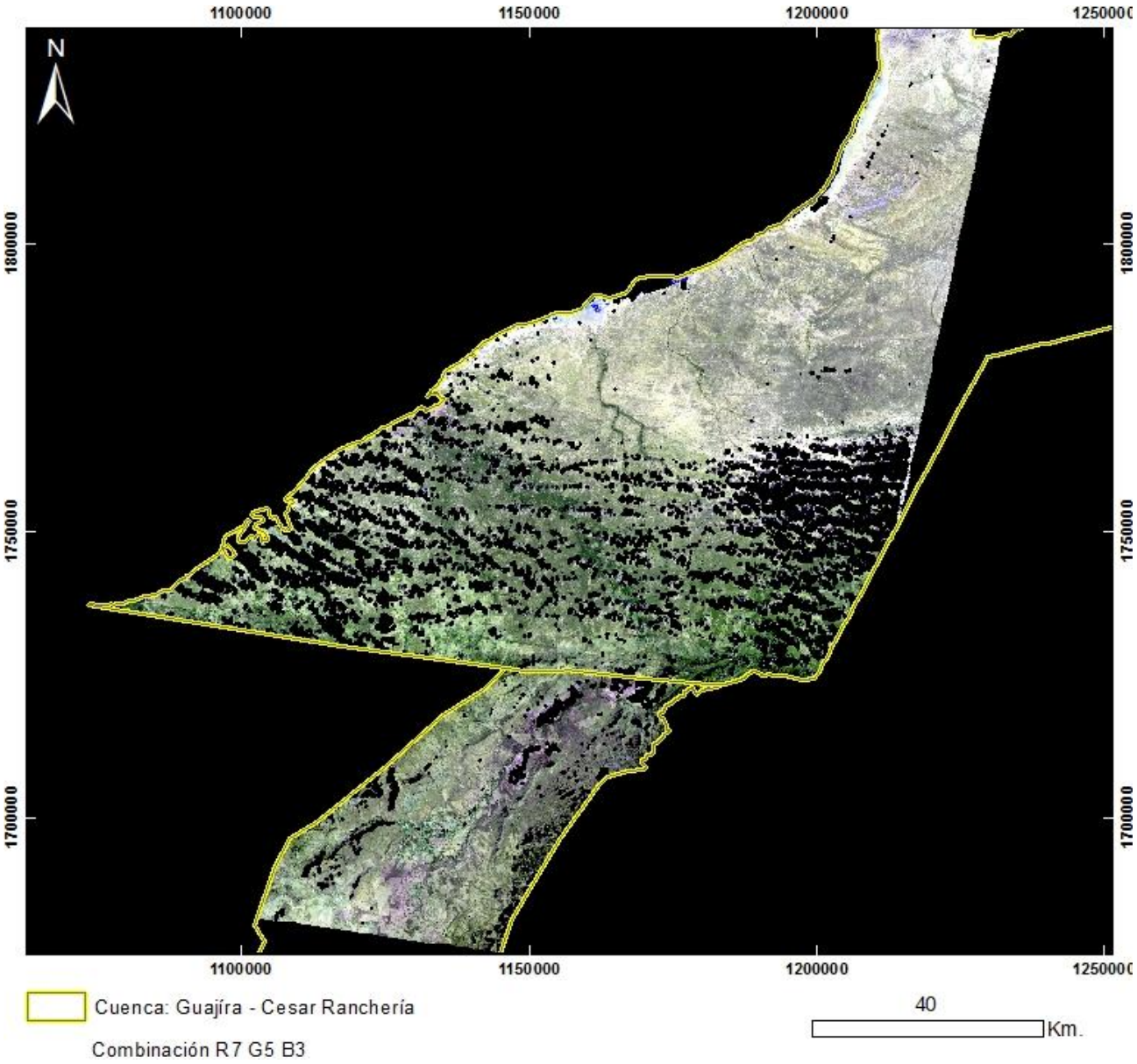

PRODUCTO: Combinación R7G5B3
N°14 - ID: LE70080522003043EDC00_R7G5B3
Proyección Transversal Mercator - Sistema de Referencia: MAGNA-SIRGAS Colombia Bogotá

IDENTIFICACIÓN DE ÁREAS CON POTENCIAL HIDROCARBURÍFERO

Cuencas Guajira, Cesar-Ranchería, Tumaco, Chocó y Urabá
Colombia

IMÁGENES LANDSAT 7 ETM+

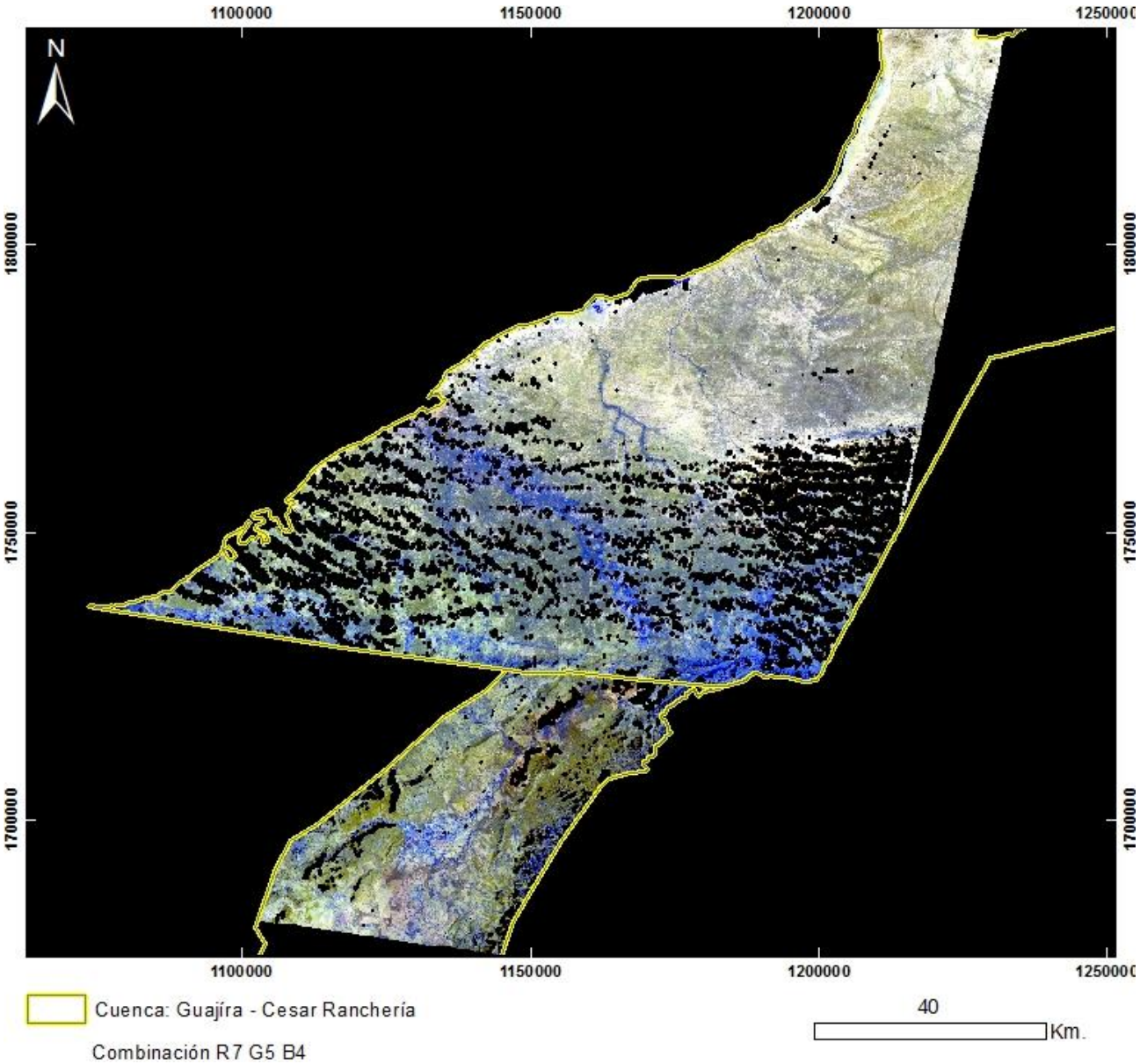

PRODUCTO: Combinación R7G5B4
N°14 - ID: LE70080522003043EDC00_R7G5B4
Proyección Transversal Mercator - Sistema de Referencia: MAGNA-SIRGAS Colombia Bogotá

IDENTIFICACIÓN DE ÁREAS CON POTENCIAL HIDROCARBURÍFERO

Cuencas Guajira, Cesar-Ranchería, Tumaco, Chocó y Urabá
Colombia

IMÁGENES LANDSAT 7 ETM+

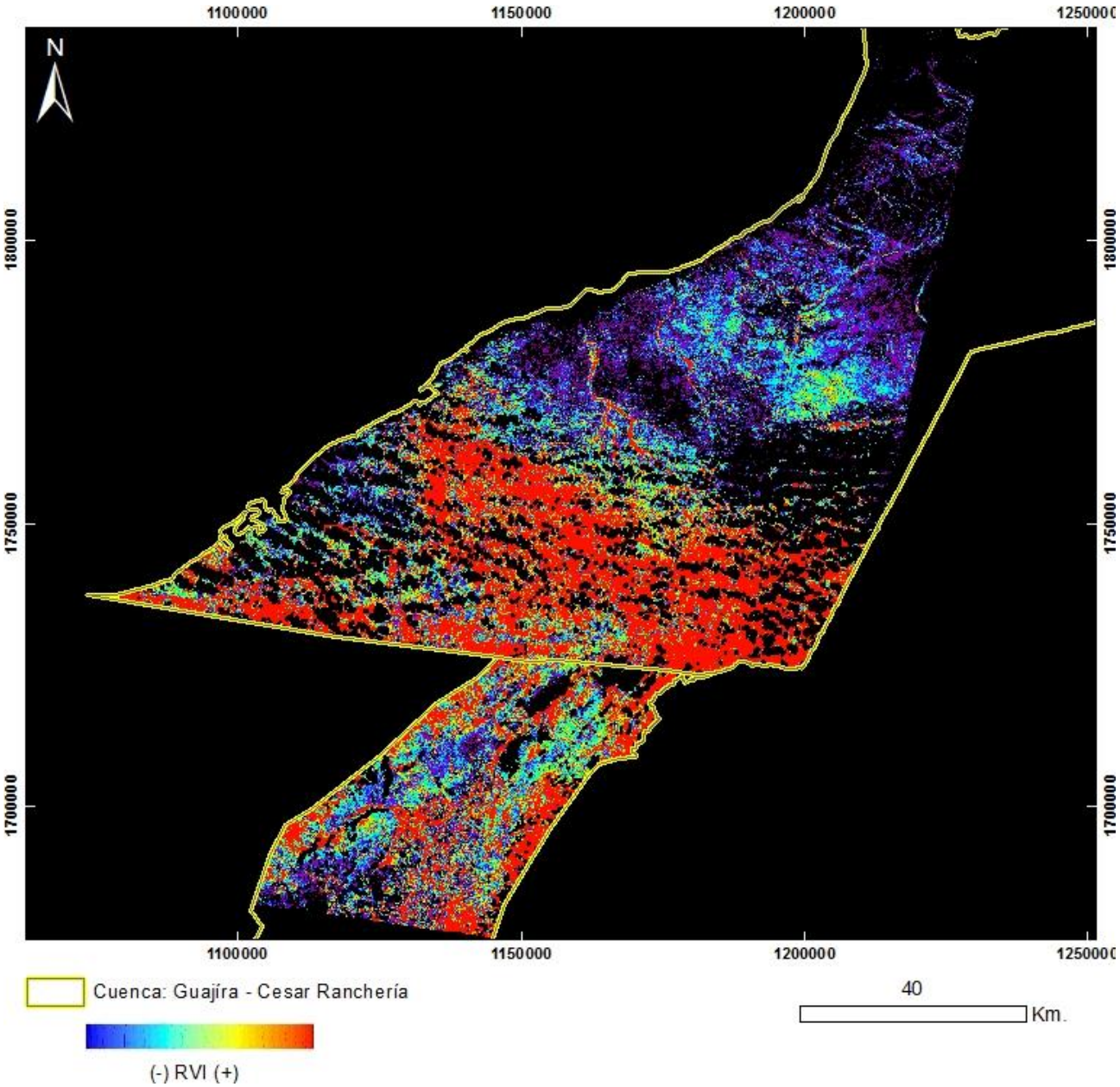

PRODUCTO: Índice de Vegetación RVI
N°14 - ID: LE70080522003043EDC00_RVI
Proyección Transversal Mercator - Sistema de Referencia: MAGNA-SIRGAS Colombia Bogotá

IDENTIFICACIÓN DE ÁREAS CON POTENCIAL HIDROCARBURÍFERO

Cuencas Guajira, Cesar-Ranchería, Tumaco, Chocó y Urabá
Colombia

IMÁGENES LANDSAT 7 ETM+

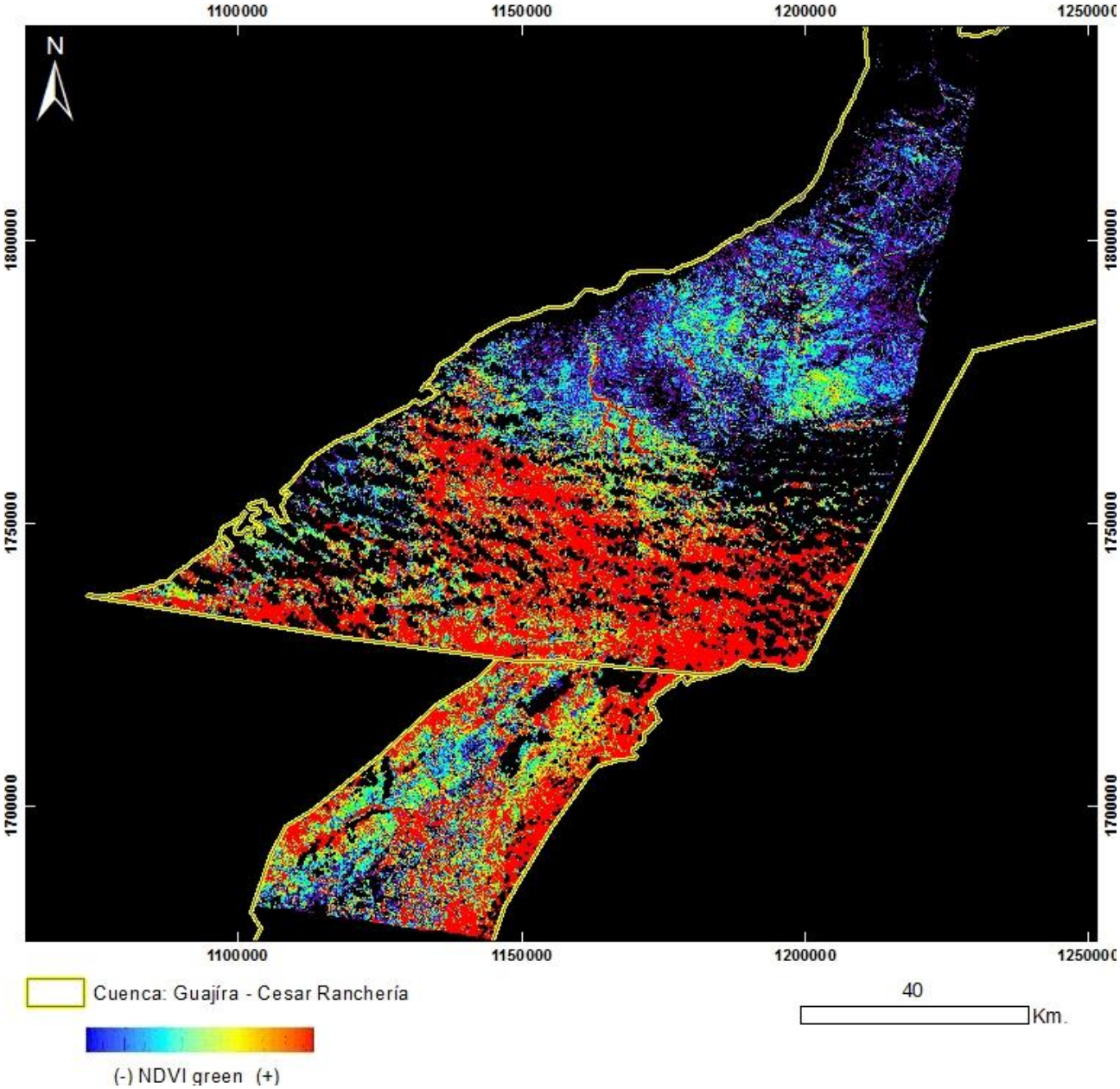

PRODUCTO: Índice de Vegetación NDVI Green
N°14 - ID: LE70080522003043EDC00_NDVIgreen
Proyección Transversal Mercator - Sistema de Referencia: MAGNA-SIRGAS Colombia Bogotá

IDENTIFICACIÓN DE ÁREAS CON POTENCIAL HIDROCARBURÍFERO

Cuencas Guajira, Cesar-Ranchería, Tumaco, Chocó y Urabá
Colombia

IMÁGENES LANDSAT 7 ETM+

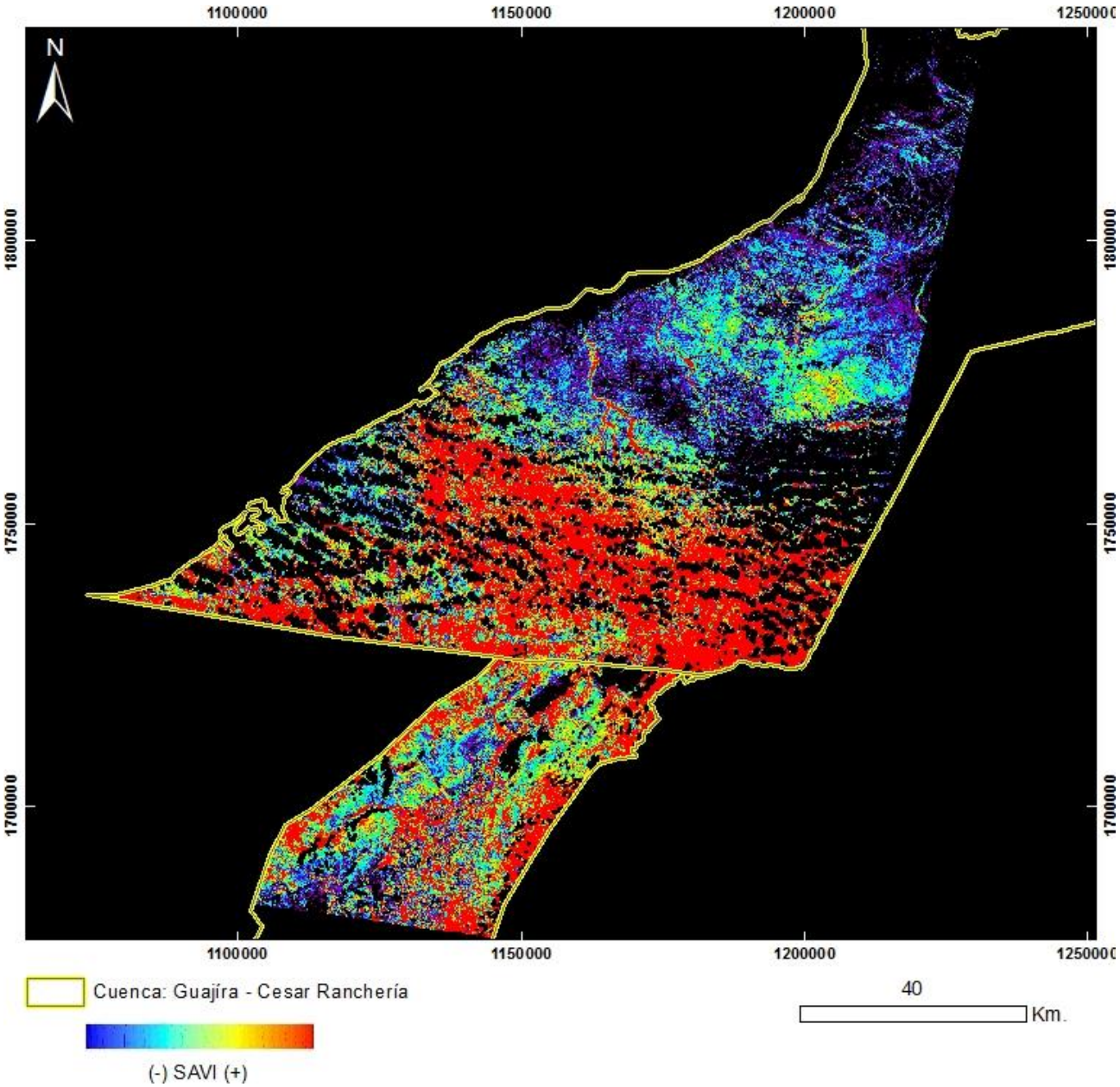

PRODUCTO: Índice de Vegetación SAVI
N°14 - ID: LE70080522003043EDC00_SAVI
Proyección Transversal Mercator - Sistema de Referencia: MAGNA-SIRGAS Colombia Bogotá

IDENTIFICACIÓN DE ÁREAS CON POTENCIAL HIDROCARBURÍFERO

Cuencas Guajira, Cesar-Ranchería, Tumaco, Chocó y Urabá
Colombia

IMÁGENES LANDSAT 7 ETM+

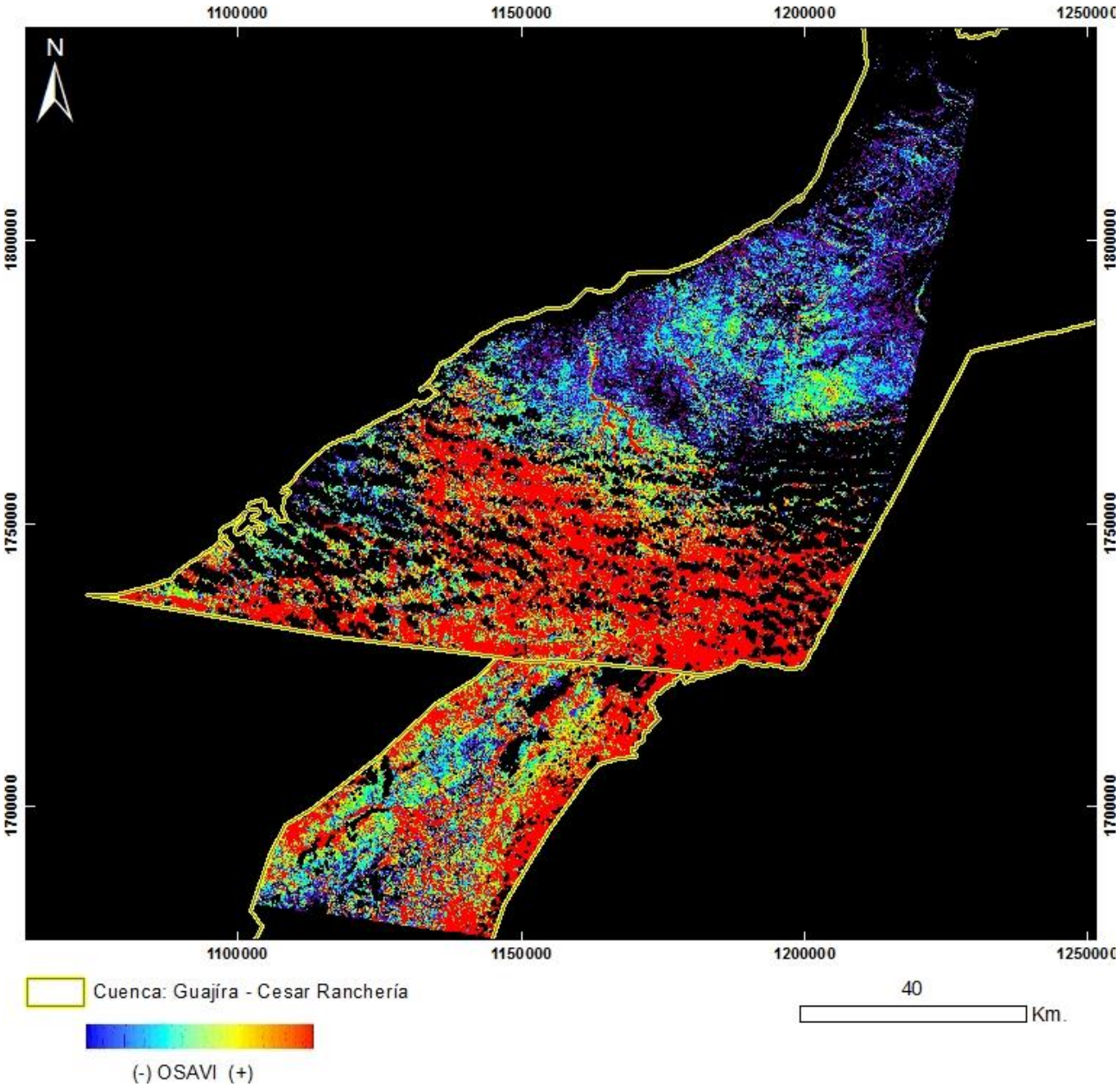

PRODUCTO: Índice de Vegetación OSAVI
N°14 - ID: LE70080522003043EDC00_OSAVI
Proyección Transversal Mercator - Sistema de Referencia: MAGNA-SIRGAS Colombia Bogotá

IDENTIFICACIÓN DE ÁREAS CON POTENCIAL HIDROCARBURÍFERO

Cuencas Guajira, Cesar-Ranchería, Tumaco, Chocó y Urabá
Colombia

IMÁGENES LANDSAT 7 ETM+

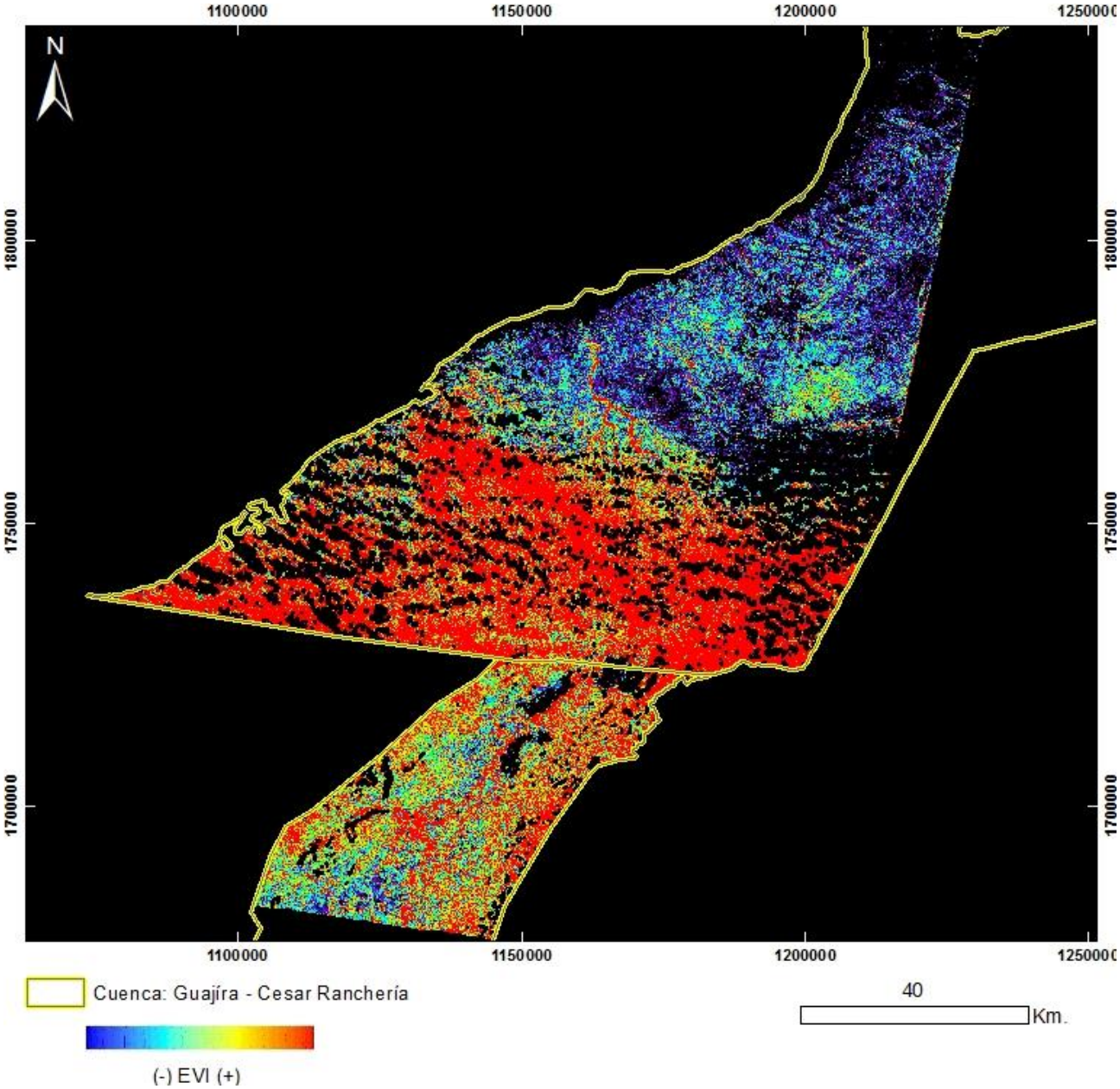

PRODUCTO: Índice de Vegetación EVI
N°14 - ID: LE70080522003043EDC00_EVI
Proyección Transversal Mercator - Sistema de Referencia: MAGNA-SIRGAS Colombia Bogotá

IDENTIFICACIÓN DE ÁREAS CON POTENCIAL HIDROCARBURÍFERO

Cuencas Guajira, Cesar-Ranchería, Tumaco, Chocó y Urabá
Colombia

IMÁGENES LANDSAT 7 ETM+

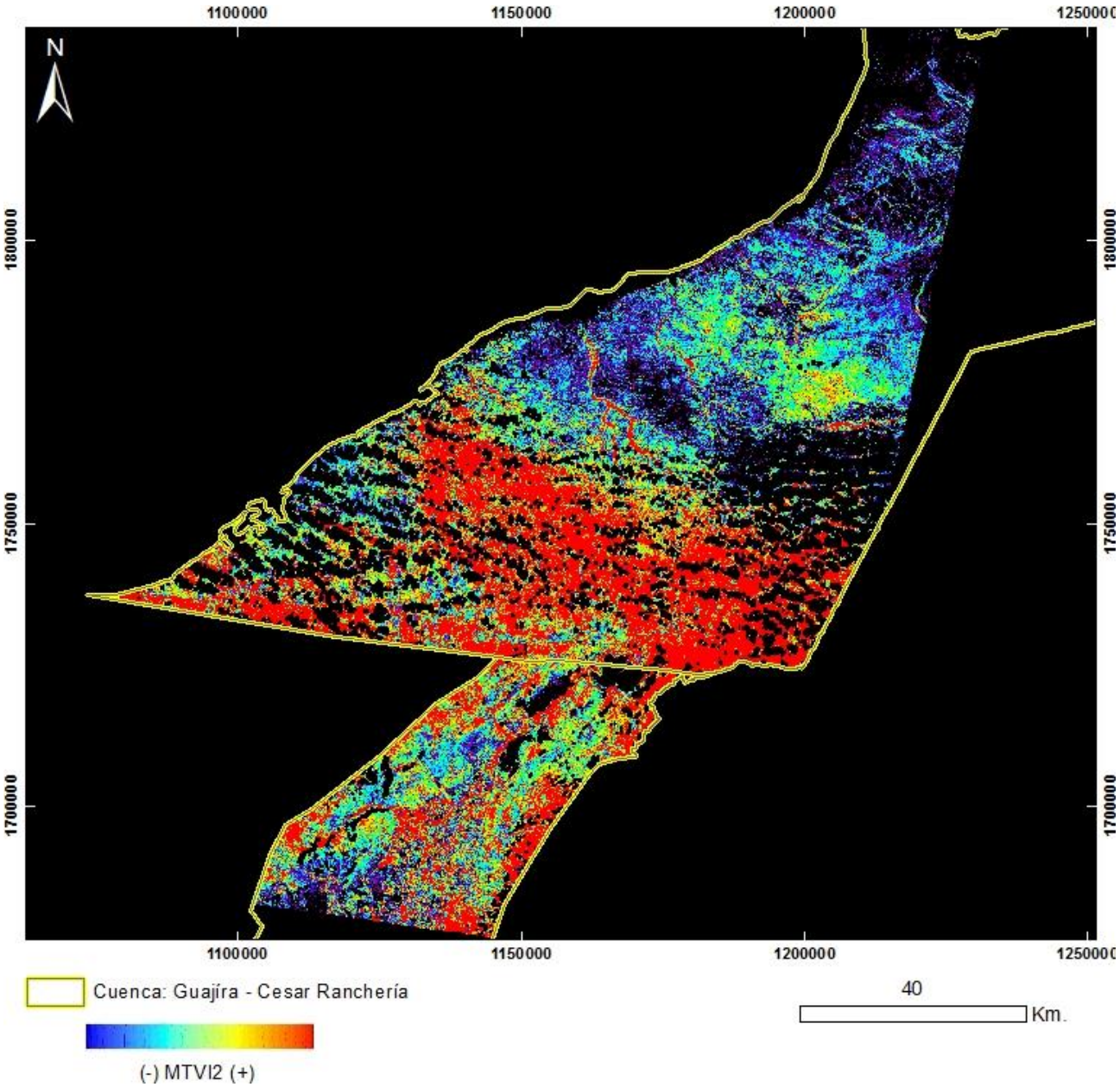

PRODUCTO: Índice de Vegetación MTVI2
N°14 - ID: LE70080522003043EDC00_MTVI2
Proyección Transversal Mercator - Sistema de Referencia: MAGNA-SIRGAS Colombia Bogotá

IDENTIFICACIÓN DE ÁREAS CON POTENCIAL HIDROCARBURÍFERO

Cuencas Guajira, Cesar-Ranchería, Tumaco, Chocó y Urabá
Colombia

IMÁGENES LANDSAT 7 ETM+

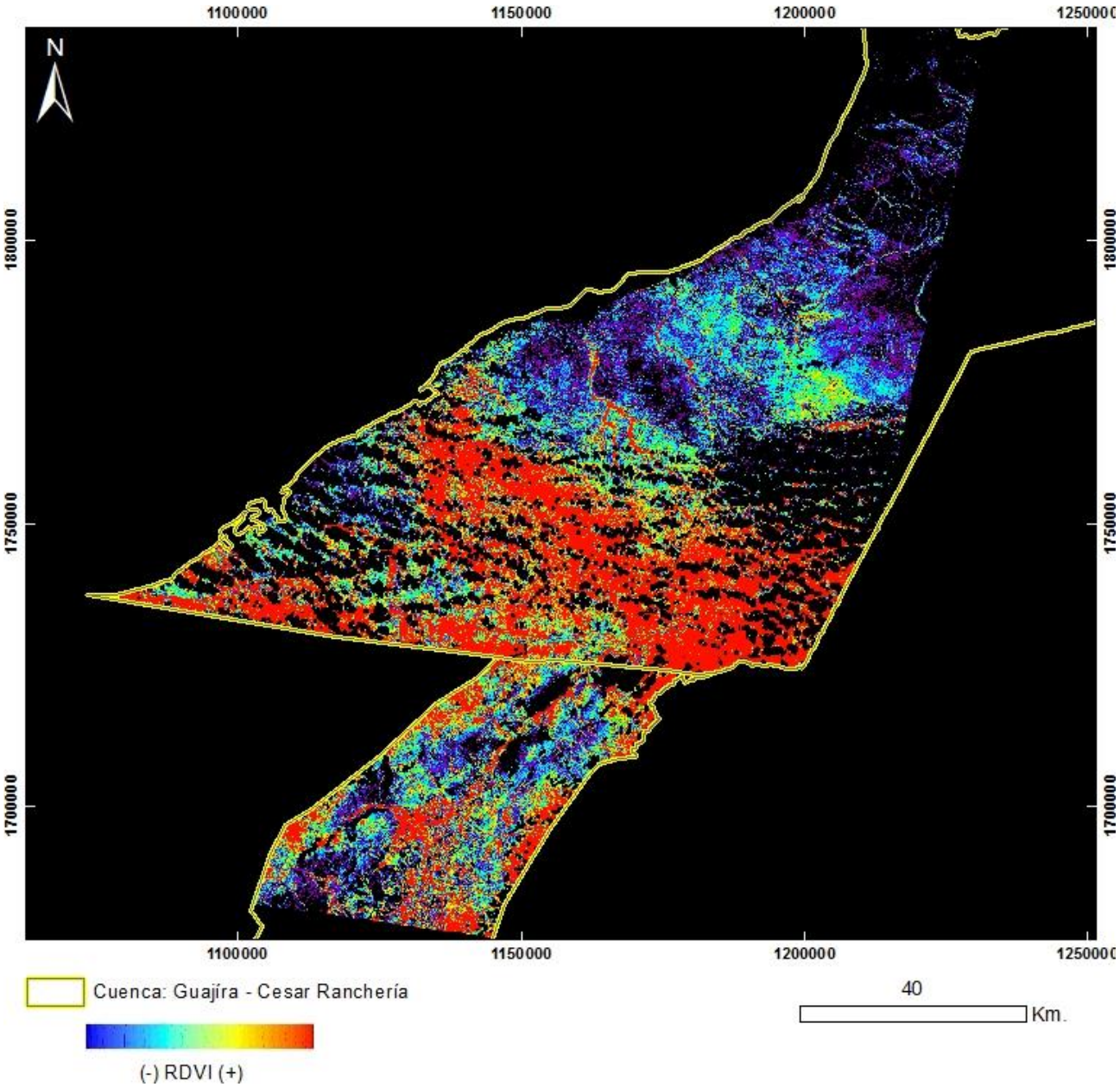

PRODUCTO: Índice de Vegetación RDVI
N°14 - ID: LE70080522003043EDC00_RDVI
Proyección Transversal Mercator - Sistema de Referencia: MAGNA-SIRGAS Colombia Bogotá

IDENTIFICACIÓN DE ÁREAS CON POTENCIAL HIDROCARBURÍFERO

Cuencas Guajira, Cesar-Ranchería, Tumaco, Chocó y Urabá
Colombia

IMÁGENES LANDSAT 7 ETM+



PRODUCTO: Índice de Vegetación PVR
N°14 - ID: LE70080522003043EDC00_PVR
Proyección Transversal Mercator - Sistema de Referencia: MAGNA-SIRGAS Colombia Bogotá

IDENTIFICACIÓN DE ÁREAS CON POTENCIAL HIDROCARBURÍFERO

Cuencas Guajira, Cesar-Ranchería, Tumaco, Chocó y Urabá
Colombia

IMÁGENES LANDSAT 7 ETM+

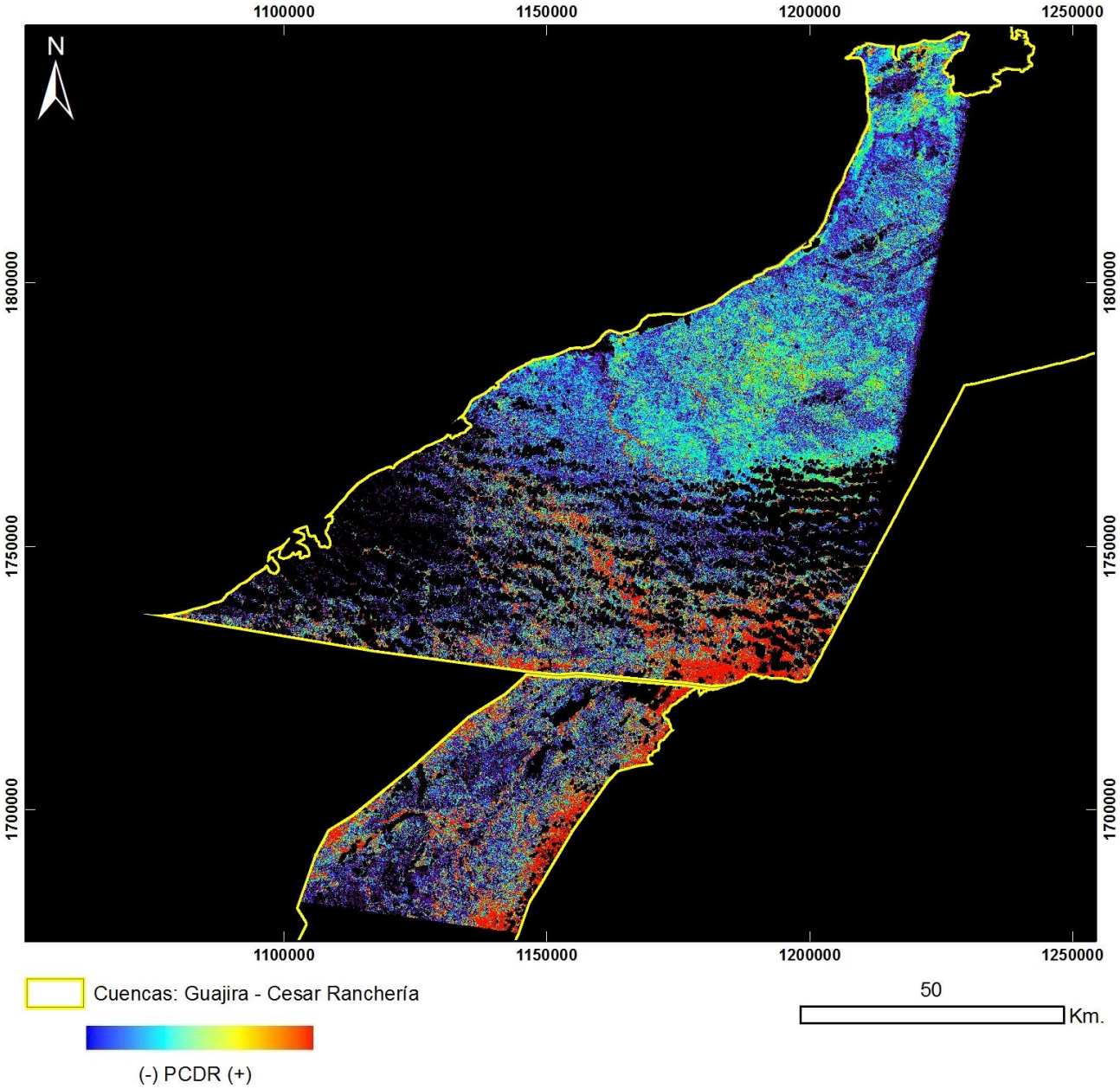

PRODUCTO: Índice de Vegetación PCDR
N°14 - ID: LE70080522003043EDC00_PCDR
Proyección Transversal Mercator - Sistema de Referencia: MAGNA-SIRGAS Colombia Bogotá

IDENTIFICACIÓN DE ÁREAS CON POTENCIAL HIDROCARBURÍFERO

Cuencas Guajira, Cesar-Ranchería, Tumaco, Chocó y Urabá
Colombia

IMÁGENES LANDSAT 7 ETM+

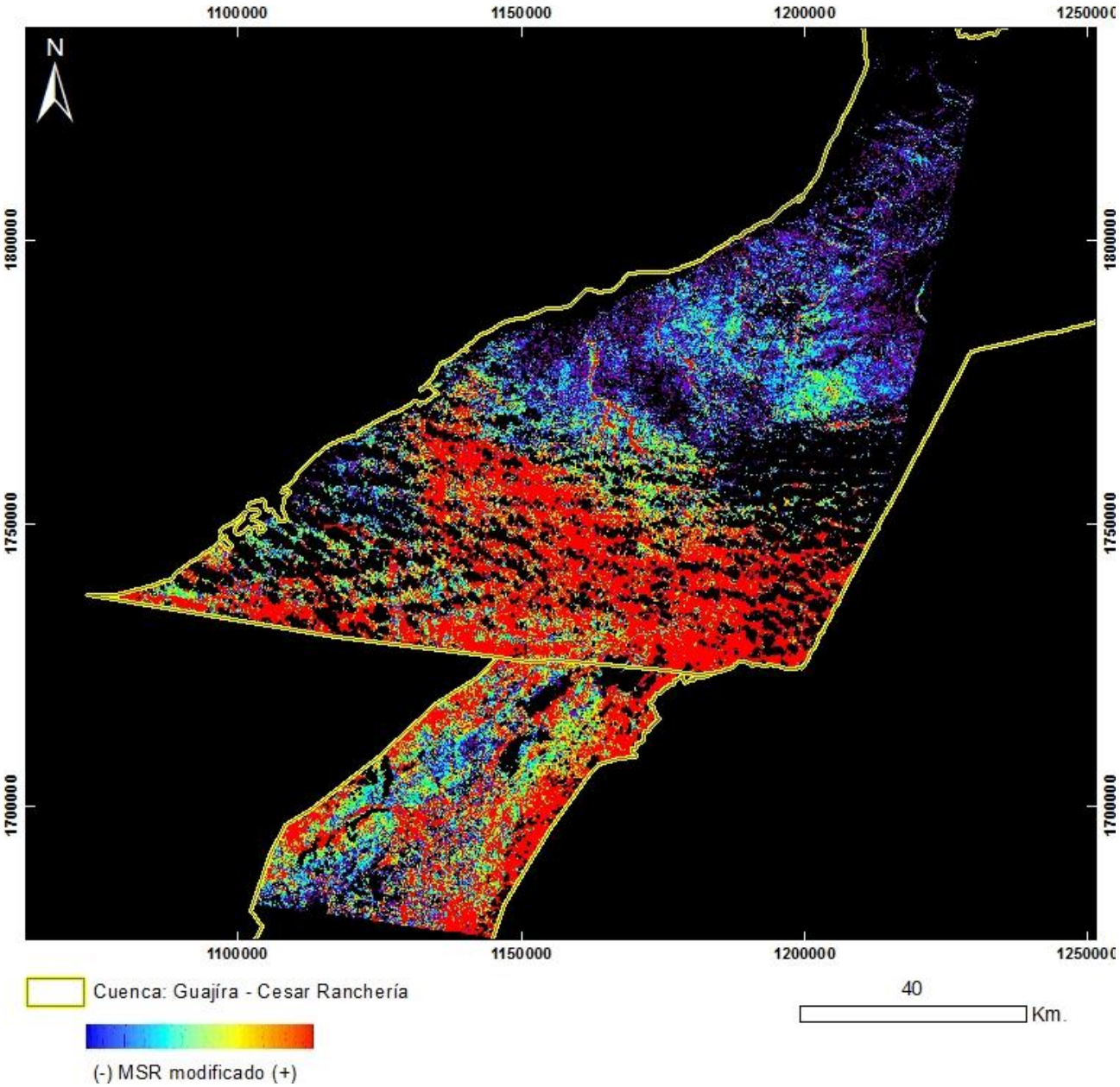

PRODUCTO: Índice de Vegetación MSR_Modificado
N°14 - ID: LE70080522003043EDC00_MSRmodificado
Proyección Transversal Mercator - Sistema de Referencia: MAGNA-SIRGAS Colombia Bogotá

IDENTIFICACIÓN DE ÁREAS CON POTENCIAL HIDROCARBURÍFERO

Cuencas Guajira, Cesar-Ranchería, Tumaco, Chocó y Urabá
Colombia

IMÁGENES LANDSAT 7 ETM+

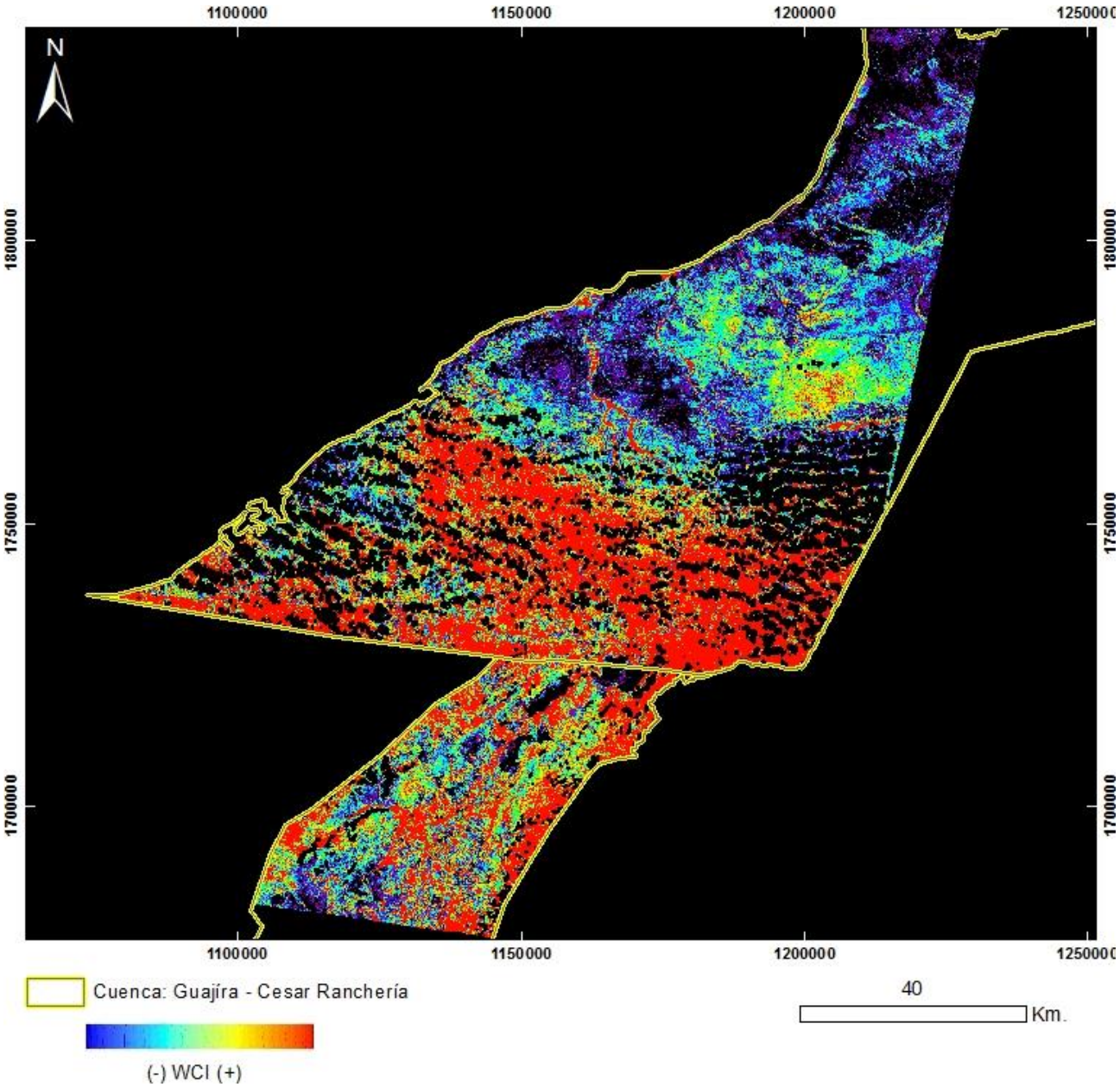

PRODUCTO: Índice de Vegetación WCI
N°14 - ID: LE70080522003043EDC00_WCI
Proyección Transversal Mercator - Sistema de Referencia: MAGNA-SIRGAS Colombia Bogotá

IDENTIFICACIÓN DE ÁREAS CON POTENCIAL HIDROCARBURÍFERO

Cuencas Guajira, Cesar-Ranchería, Tumaco, Chocó y Urabá
Colombia

IMÁGENES LANDSAT 7 ETM+

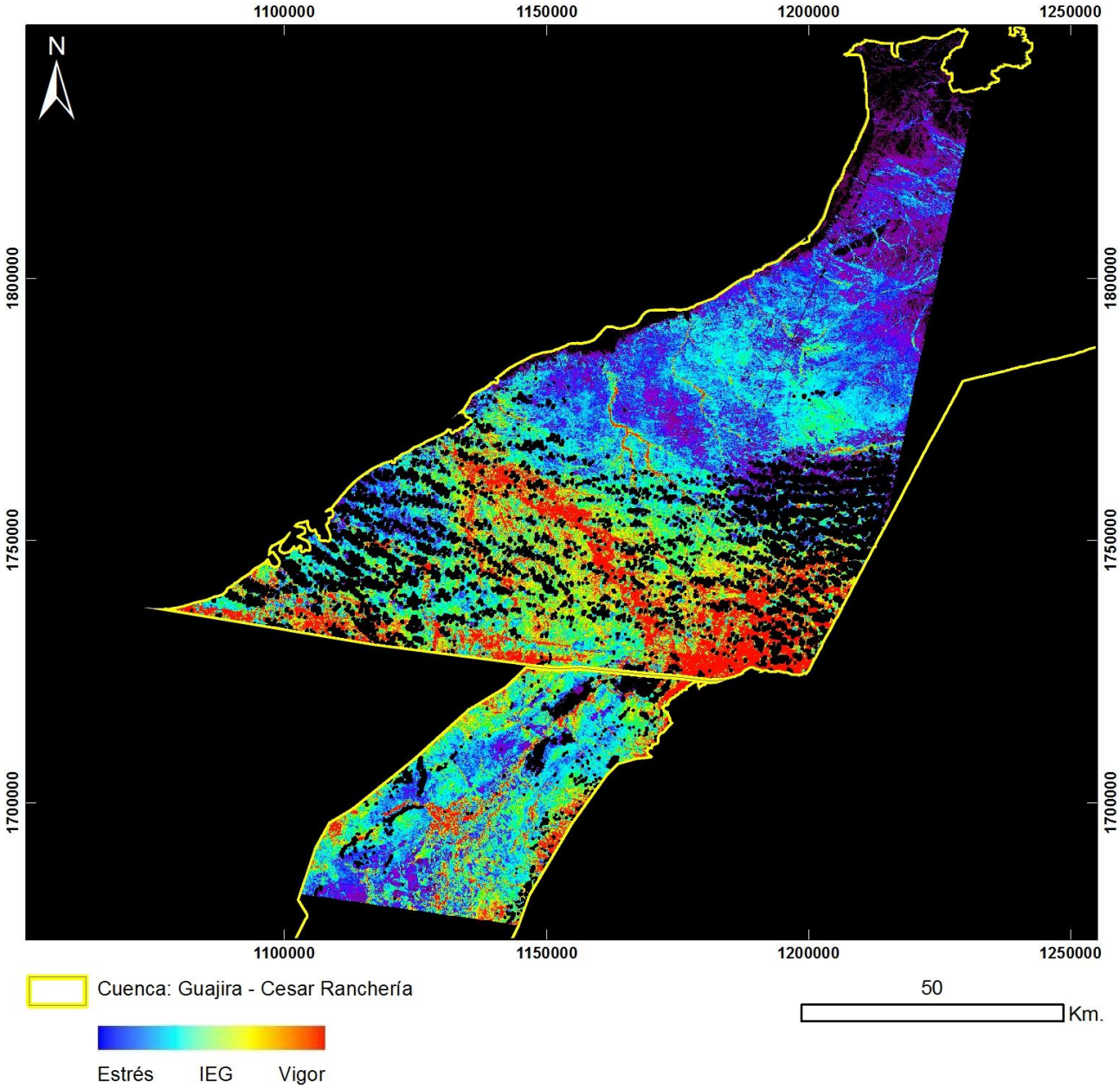

PRODUCTO: Índice de Estrés Geobotánico
N°14 – ID: LE70080522003043EDC00_IEG
Proyección Transversal Mercator - Sistema de Referencia: MAGNA-SIRGAS Colombia Bogotá

IDENTIFICACIÓN DE ÁREAS CON POTENCIAL HIDROCARBURÍFERO

Cuencas Guajira, Cesar-Ranchería, Tumaco, Chocó y Urabá
Colombia

IMÁGENES LANDSAT 7 ETM+

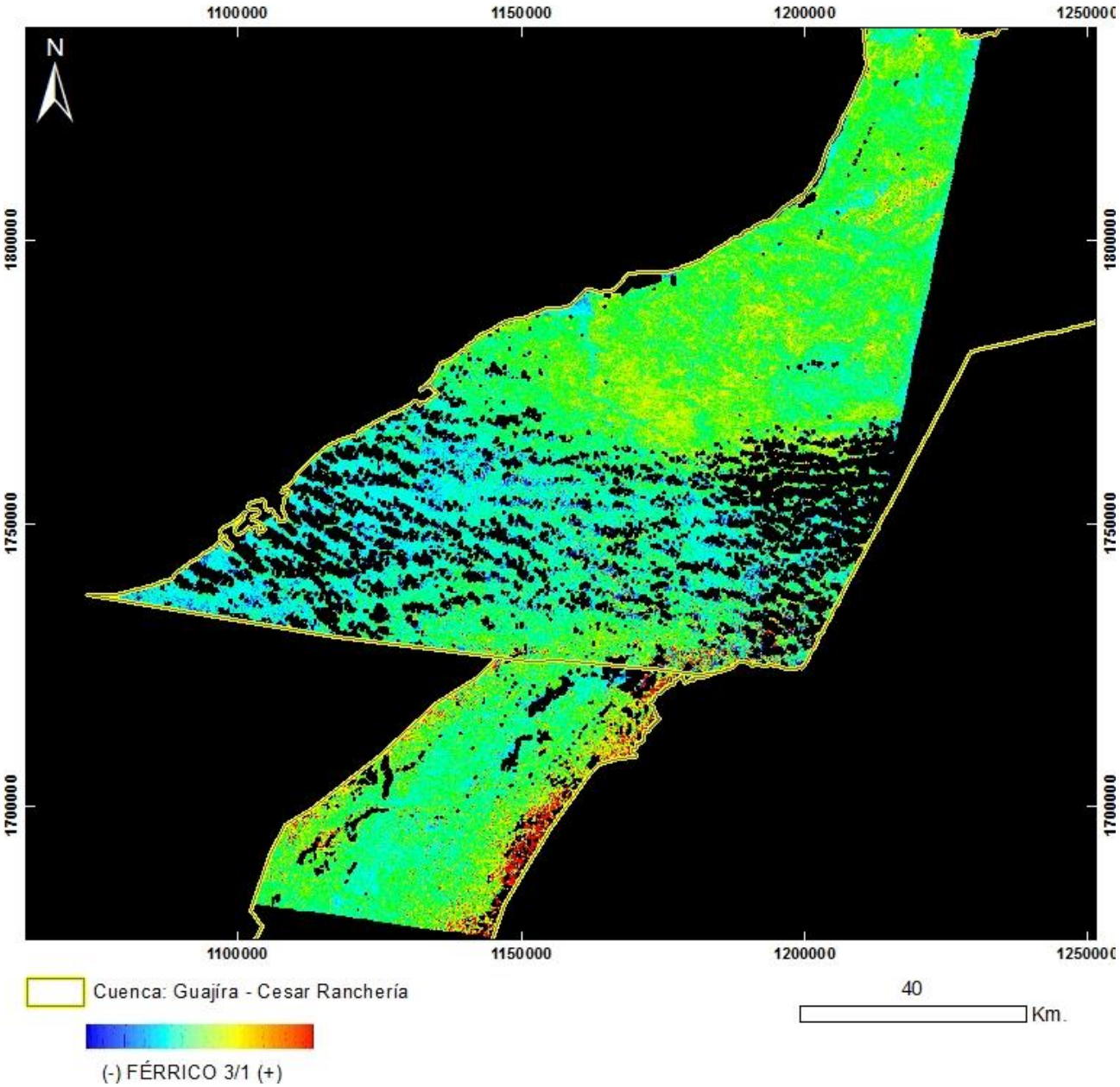

PRODUCTO: Férrico B3/B1
N°14 - ID: LE70080522003043EDC00_Ferrico3_1
Proyección Transversal Mercator - Sistema de Referencia: MAGNA-SIRGAS Colombia Bogotá

IDENTIFICACIÓN DE ÁREAS CON POTENCIAL HIDROCARBURÍFERO

Cuencas Guajira, Cesar-Ranchería, Tumaco, Chocó y Urabá
Colombia

IMÁGENES LANDSAT 7 ETM+

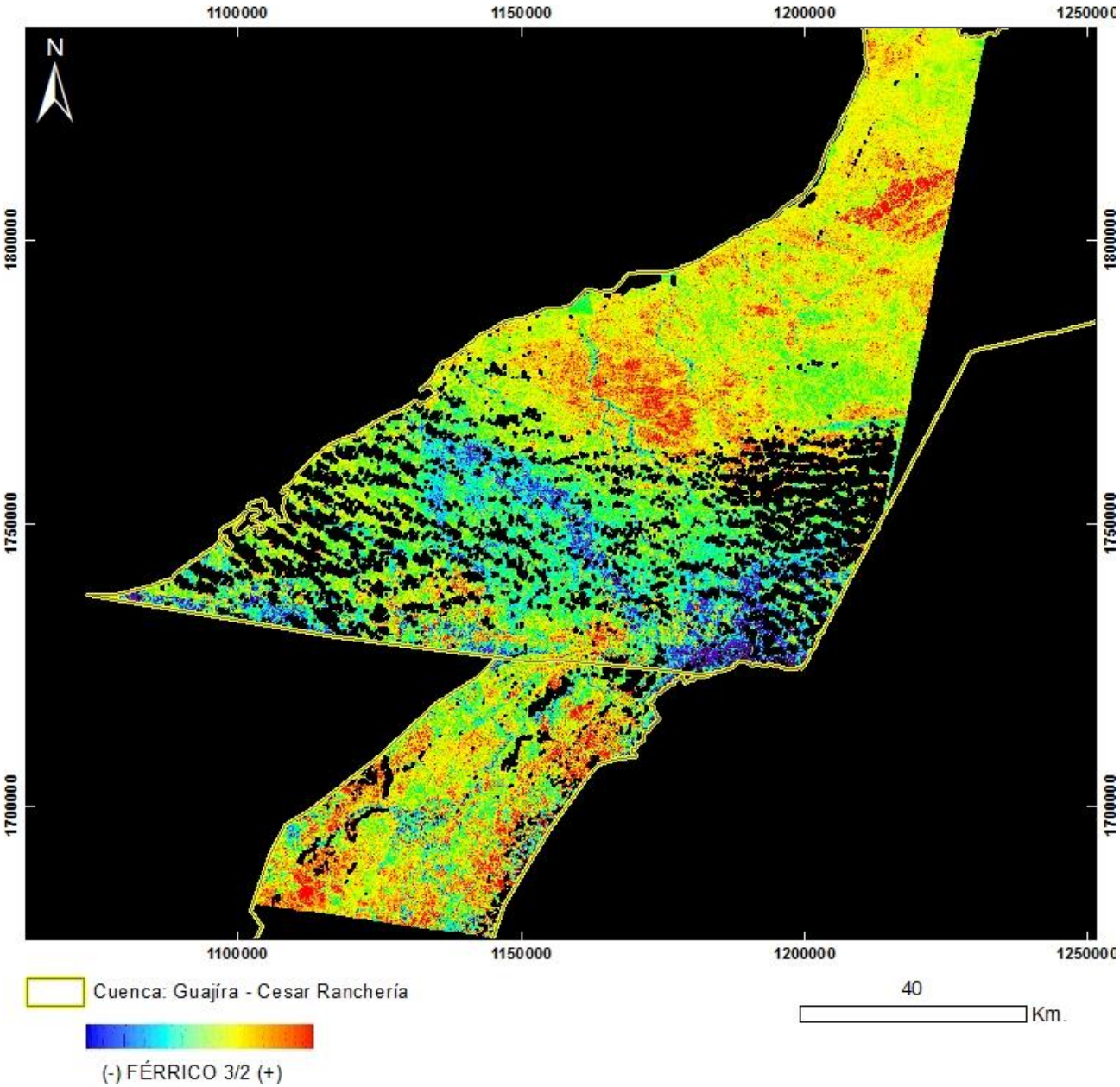

PRODUCTO: Férrico B3/B2
N°14 - ID: LE70080522003043EDC00_Ferrico3_2
Proyección Transversal Mercator - Sistema de Referencia: MAGNA-SIRGAS Colombia Bogotá

IDENTIFICACIÓN DE ÁREAS CON POTENCIAL HIDROCARBURÍFERO

Cuencas Guajira, Cesar-Ranchería, Tumaco, Chocó y Urabá
Colombia

IMÁGENES LANDSAT 7 ETM+

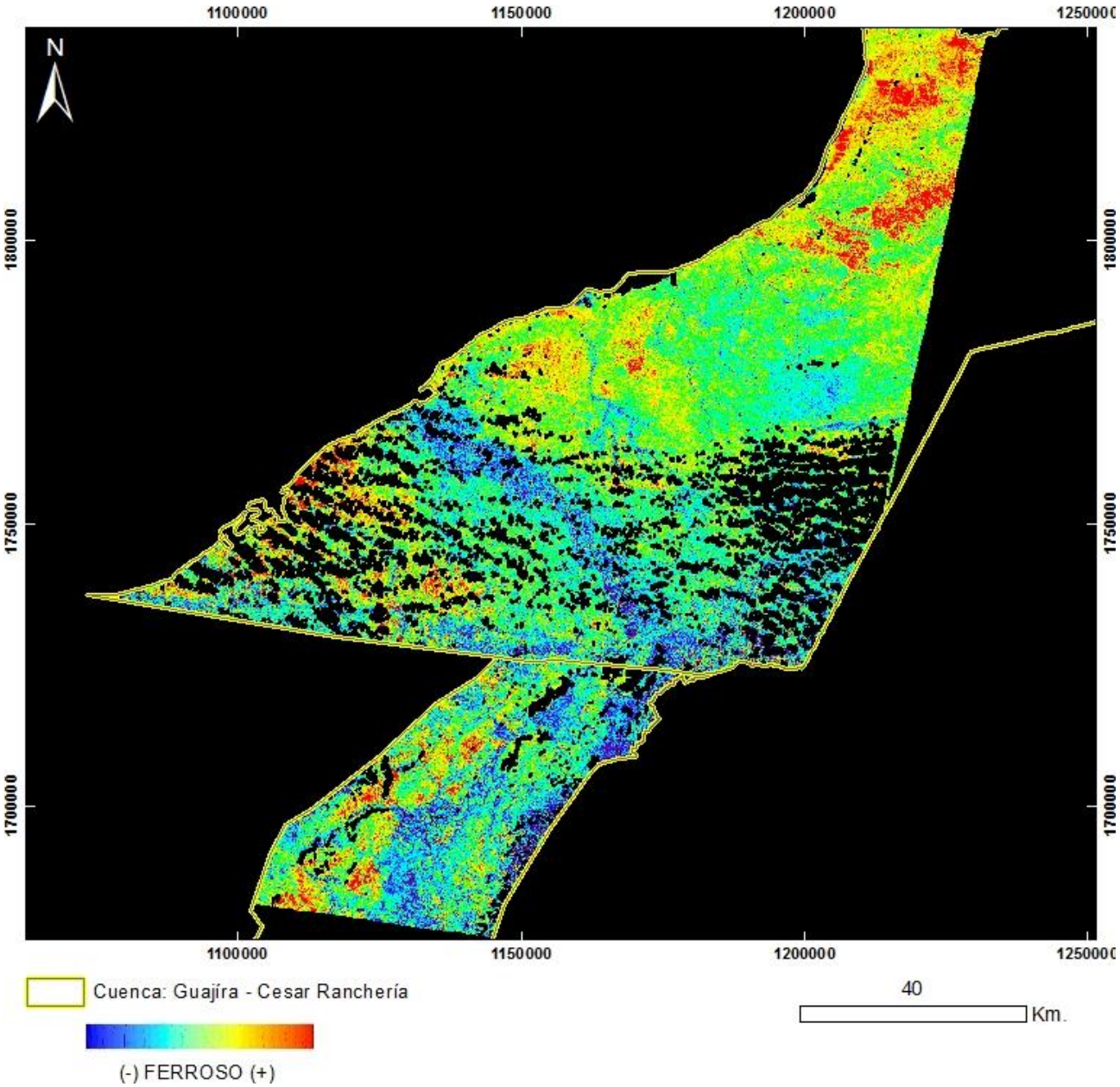

PRODUCTO: Ferroso
N°14 - ID: LE70080522003043EDC00_Ferroso
Proyección Transversal Mercator - Sistema de Referencia: MAGNA-SIRGAS Colombia Bogotá

IDENTIFICACIÓN DE ÁREAS CON POTENCIAL HIDROCARBURÍFERO

Cuencas Guajira, Cesar-Ranchería, Tumaco, Chocó y Urabá
Colombia

IMÁGENES LANDSAT 7 ETM+

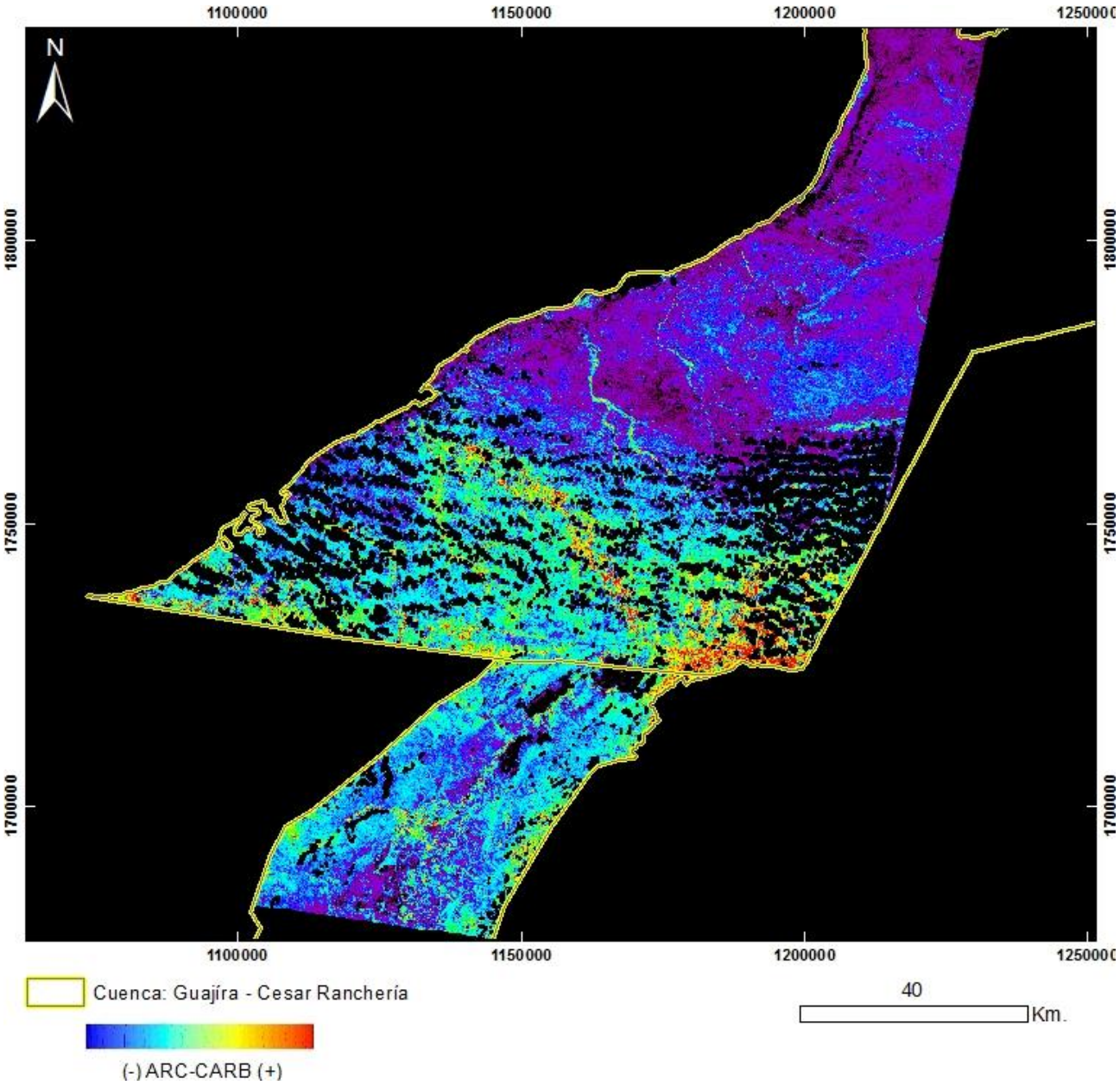

PRODUCTO: Arcillas / Carbonatos
N°14 - ID: LE70080522003043EDC00_ArcCarb
Proyección Transversal Mercator - Sistema de Referencia: MAGNA-SIRGAS Colombia Bogotá

IDENTIFICACIÓN DE ÁREAS CON POTENCIAL HIDROCARBURÍFERO

Cuencas Guajira, Cesar-Ranchería, Tumaco, Chocó y Urabá
Colombia

IMÁGENES LANDSAT 7 ETM+

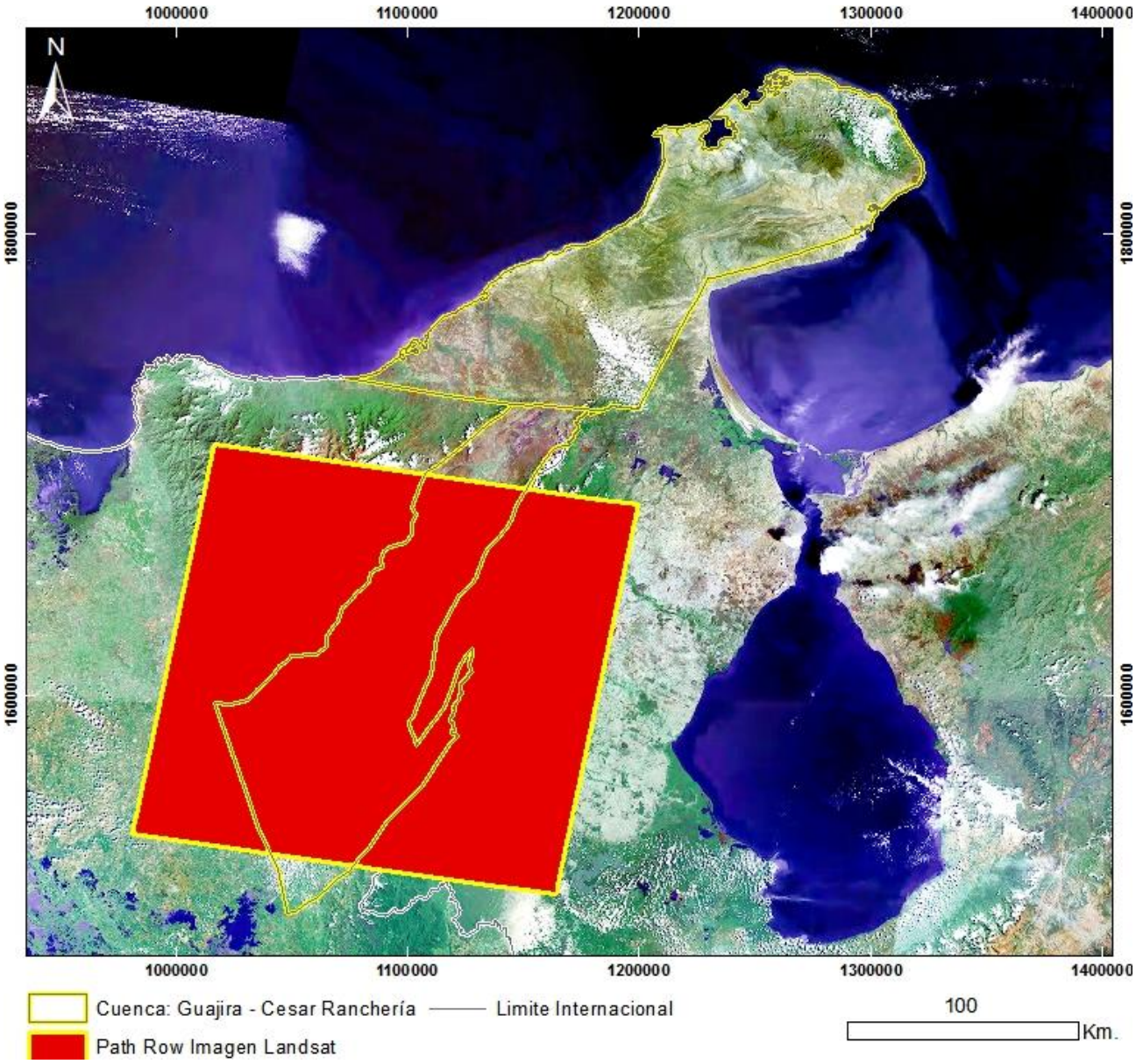

Mapa de Localización de Imagen LANDSAT 7 ETM+
N°15 - LE70080532000035EDC00
Proyección Transversal Mercator - Sistema de Referencia: MAGNA-SIRGAS Colombia Bogotá

IDENTIFICACIÓN DE ÁREAS CON POTENCIAL HIDROCARBURÍFERO

Cuencas Guajira, Cesar-Ranchería, Tumaco, Chocó y Urabá
Colombia

IMÁGENES LANDSAT 7 ETM+

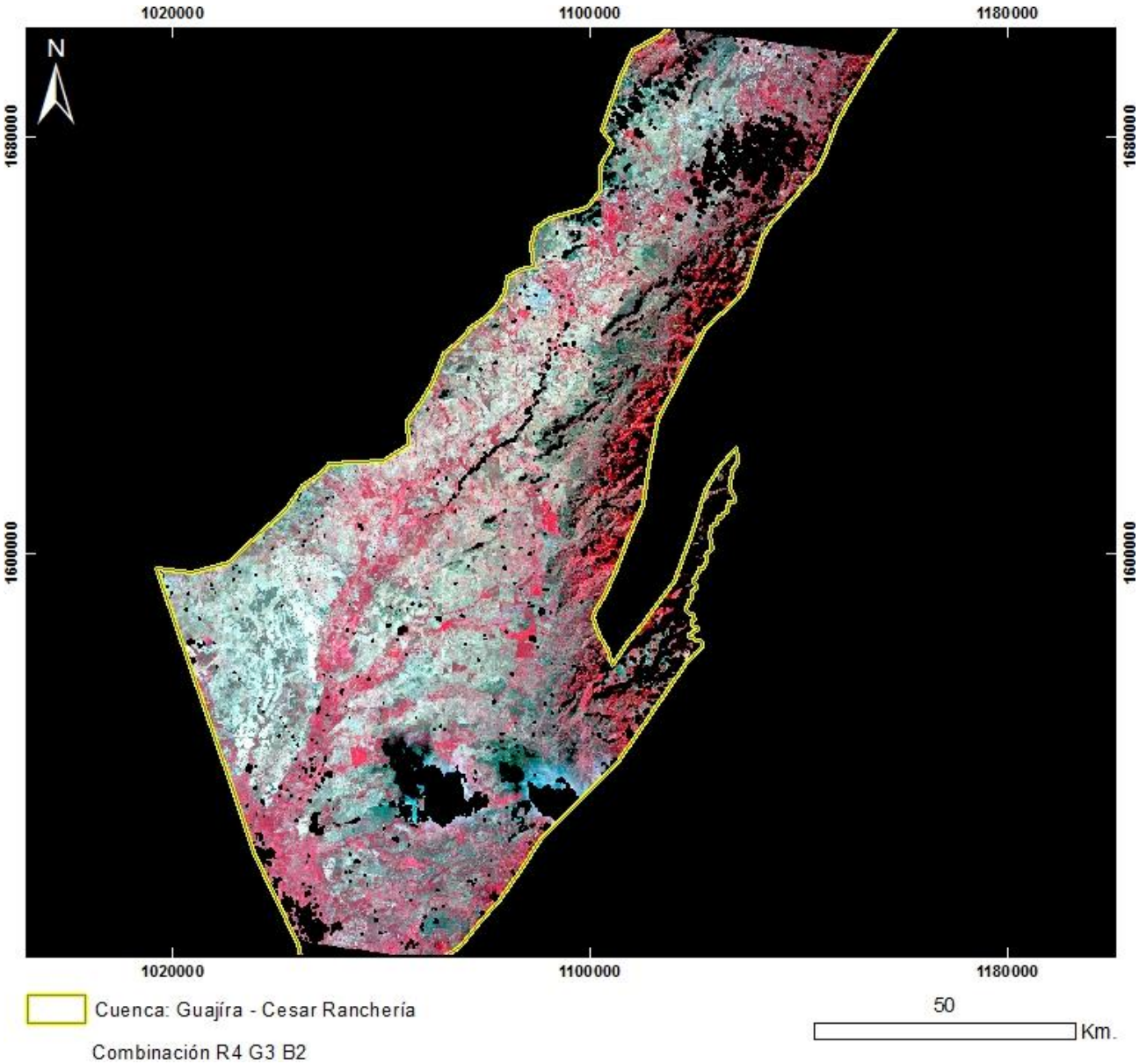

PRODUCTO: Combinación R4G3B2
N°15 - ID: LE70080532000035EDC00_R4G3B2
Proyección Transversal Mercator - Sistema de Referencia: MAGNA-SIRGAS Colombia Bogotá

IDENTIFICACIÓN DE ÁREAS CON POTENCIAL HIDROCARBURÍFERO

Cuencas Guajira, Cesar-Ranchería, Tumaco, Chocó y Urabá
Colombia

IMÁGENES LANDSAT 7 ETM+

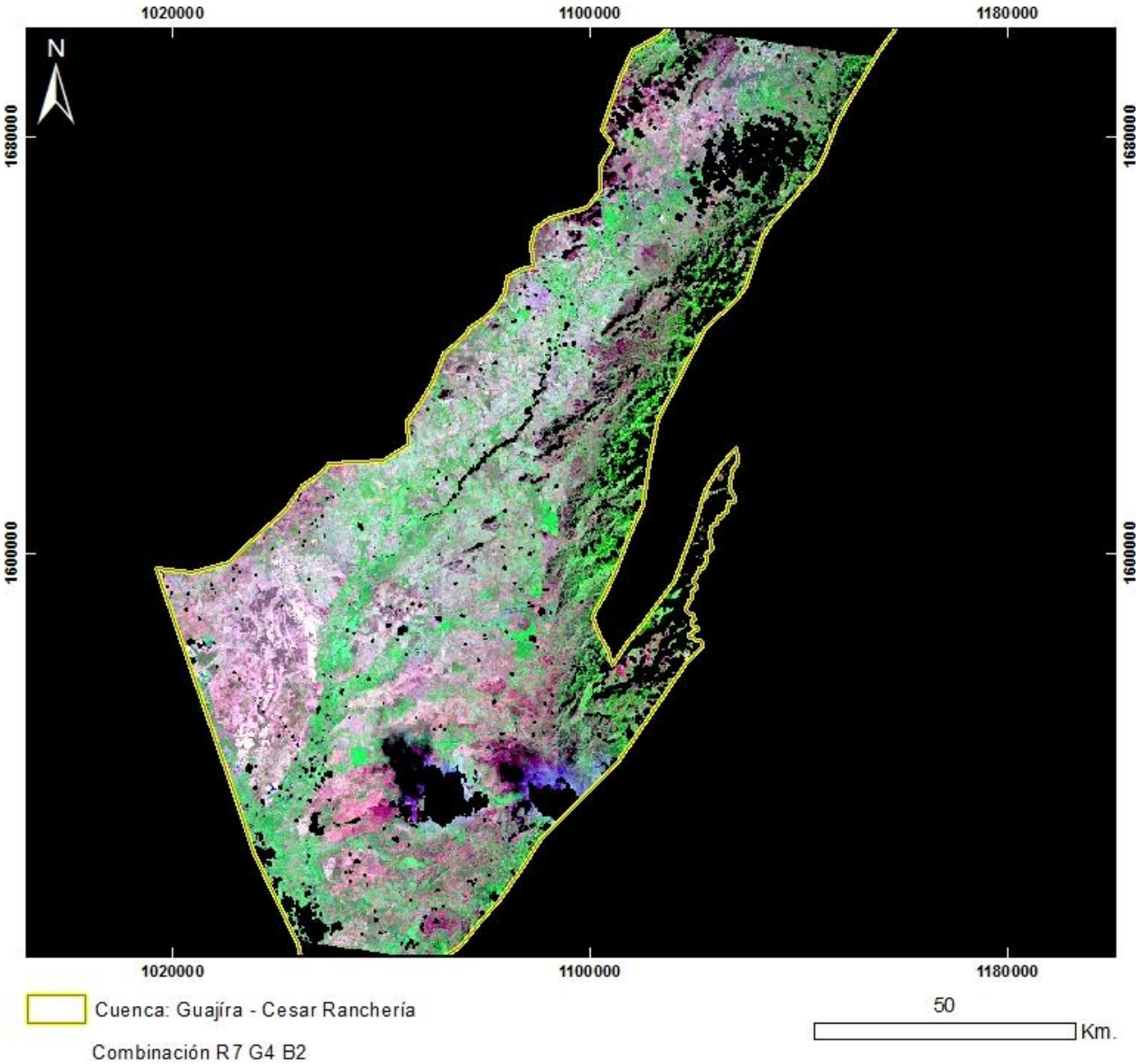

PRODUCTO: Combinación R7G4B2
N°15 - ID: LE70080532000035EDC00_R7G4B2
Proyección Transversal Mercator - Sistema de Referencia: MAGNA-SIRGAS Colombia Bogotá

IDENTIFICACIÓN DE ÁREAS CON POTENCIAL HIDROCARBURÍFERO

Cuencas Guajira, Cesar-Ranchería, Tumaco, Chocó y Urabá
Colombia

IMÁGENES LANDSAT 7 ETM+

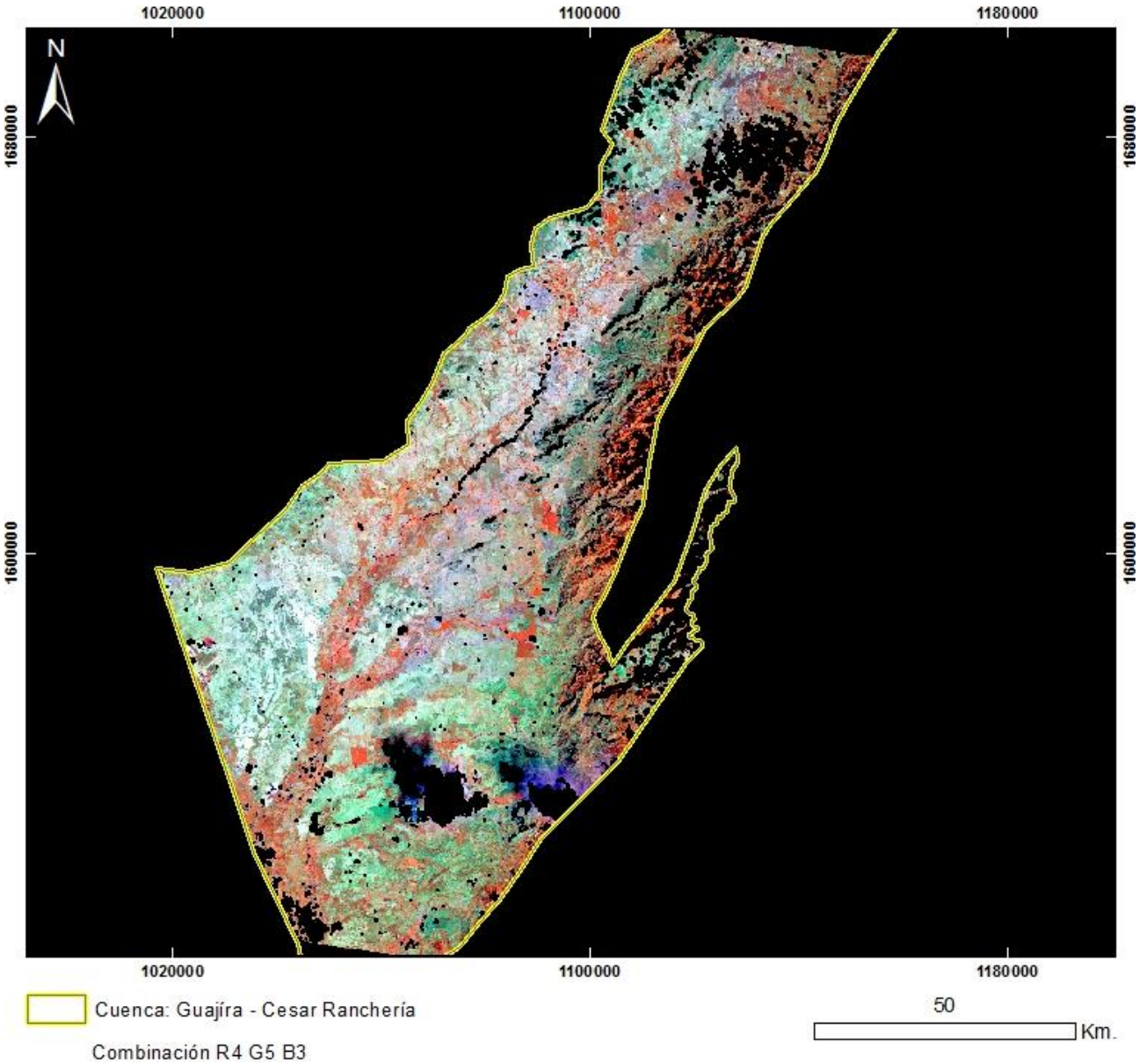

PRODUCTO: Combinación R4G5B3
N°15 - ID: LE70080532000035EDC00_R4G5B3
Proyección Transversal Mercator - Sistema de Referencia: MAGNA-SIRGAS Colombia Bogotá

IDENTIFICACIÓN DE ÁREAS CON POTENCIAL HIDROCARBURÍFERO

Cuencas Guajira, Cesar-Ranchería, Tumaco, Chocó y Urabá
Colombia

IMÁGENES LANDSAT 7 ETM+

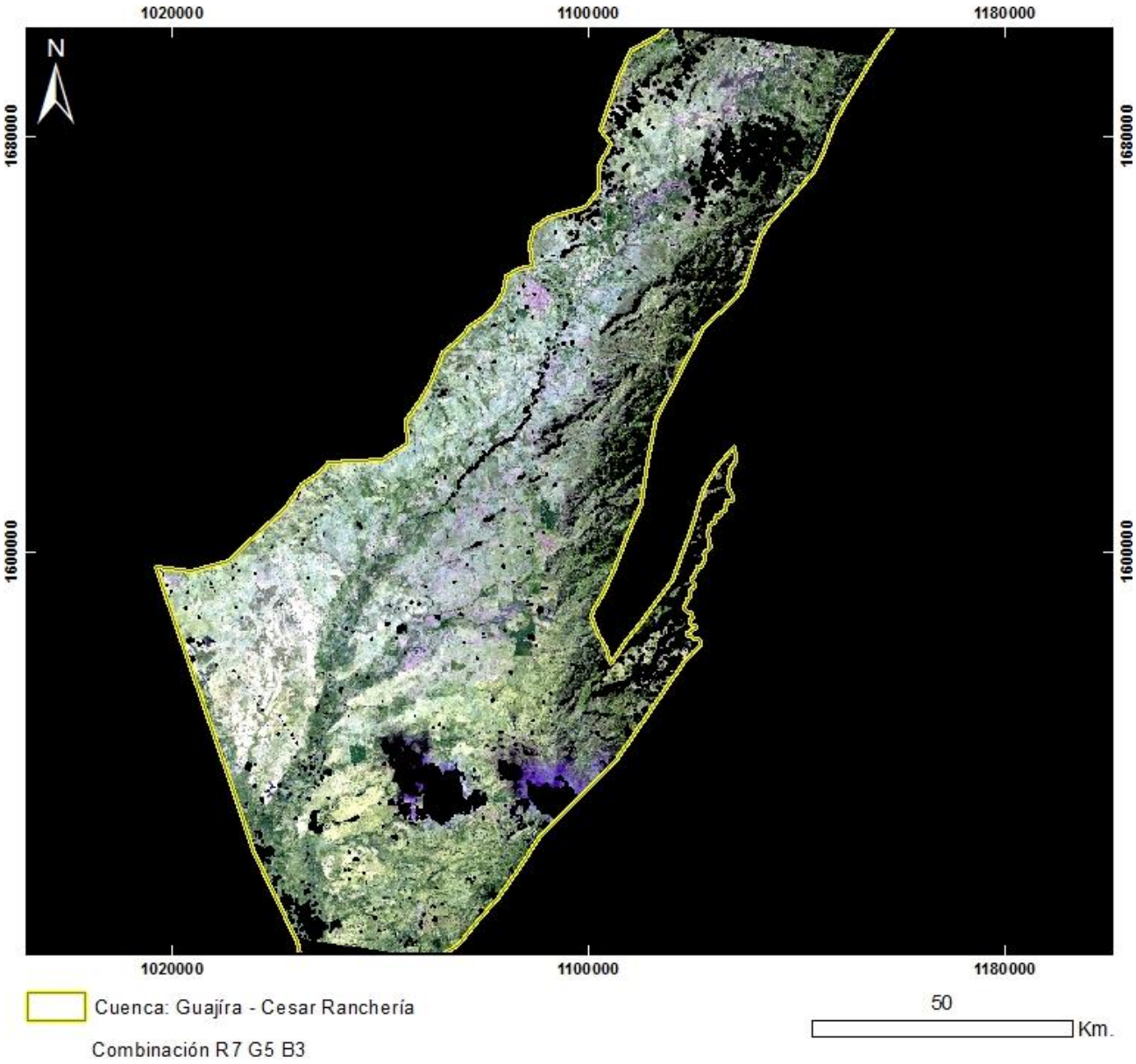

PRODUCTO: Combinación R7G5B3
N°15 - ID: LE70080532000035EDC00_R7G5B3
Proyección Transversal Mercator - Sistema de Referencia: MAGNA-SIRGAS Colombia Bogotá

IDENTIFICACIÓN DE ÁREAS CON POTENCIAL HIDROCARBURÍFERO

Cuencas Guajira, Cesar-Ranchería, Tumaco, Chocó y Urabá
Colombia

IMÁGENES LANDSAT 7 ETM+

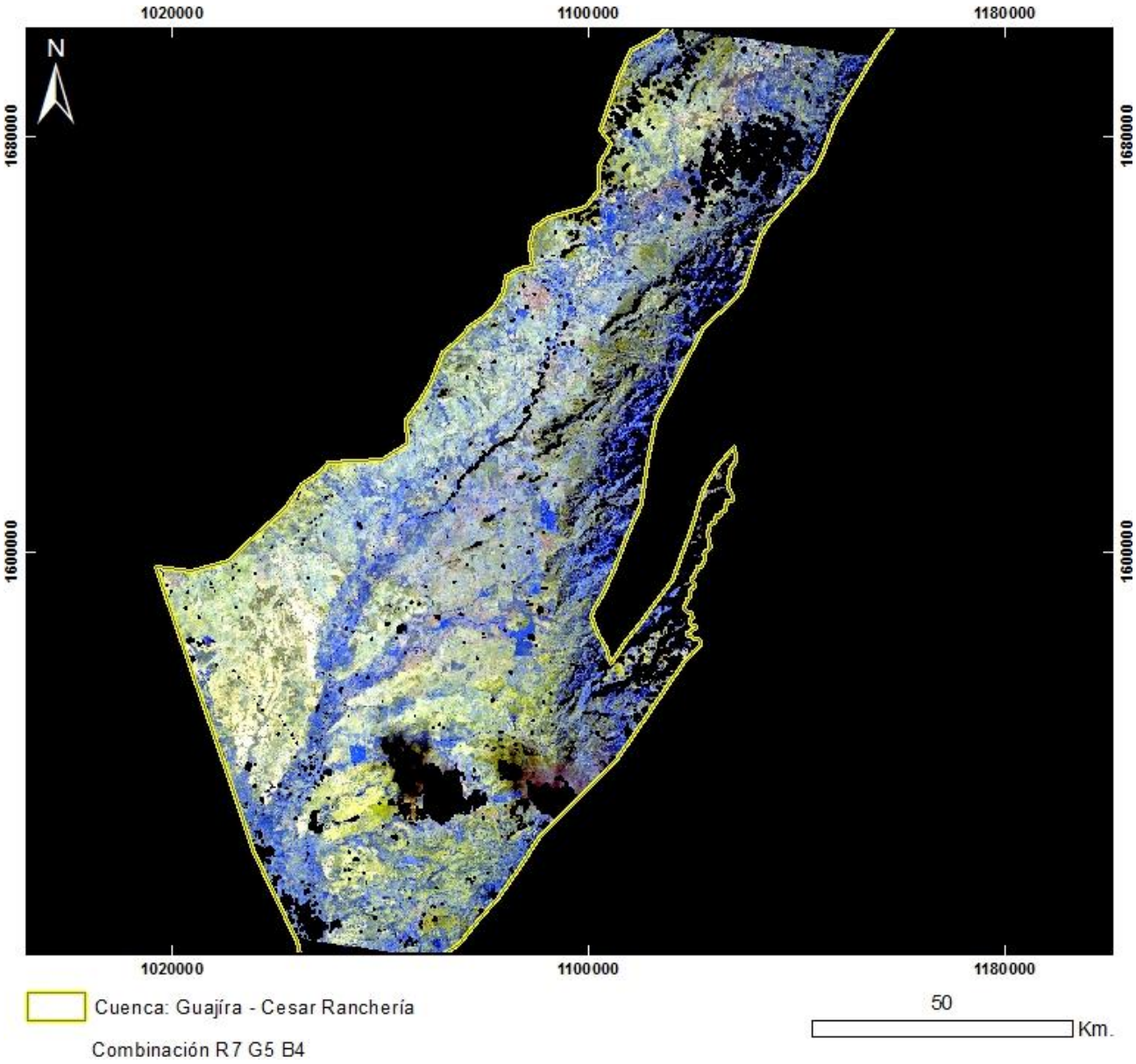

PRODUCTO: Combinación R7G5B4
N°15 - ID: LE70080532000035EDC00_R7G5B4
Proyección Transversal Mercator - Sistema de Referencia: MAGNA-SIRGAS Colombia Bogotá

IDENTIFICACIÓN DE ÁREAS CON POTENCIAL HIDROCARBURÍFERO

Cuencas Guajira, Cesar-Ranchería, Tumaco, Chocó y Urabá
Colombia

IMÁGENES LANDSAT 7 ETM+

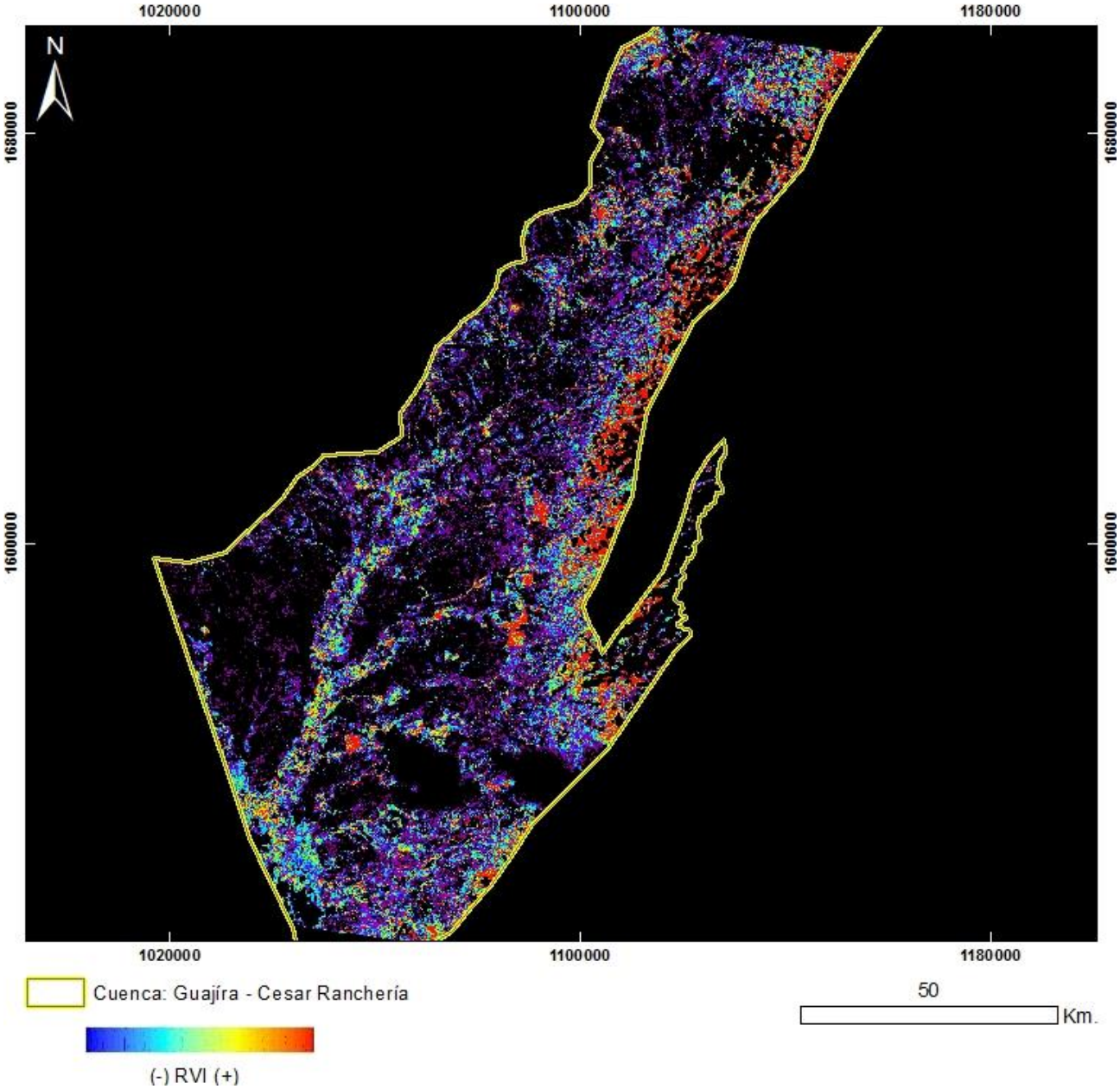

PRODUCTO: Índice de Vegetación RVI
N°15 - ID: LE70080532000035EDC00_RVI
Proyección Transversal Mercator - Sistema de Referencia: MAGNA-SIRGAS Colombia Bogotá

IDENTIFICACIÓN DE ÁREAS CON POTENCIAL HIDROCARBURÍFERO

Cuencas Guajira, Cesar-Ranchería, Tumaco, Chocó y Urabá
Colombia

IMÁGENES LANDSAT 7 ETM+



PRODUCTO: Índice de Vegetación NDVI Green
N°15 - ID: LE70080532000035EDC00_NDVIgreen
Proyección Transversal Mercator - Sistema de Referencia: MAGNA-SIRGAS Colombia Bogotá

IDENTIFICACIÓN DE ÁREAS CON POTENCIAL HIDROCARBURÍFERO

Cuencas Guajira, Cesar-Ranchería, Tumaco, Chocó y Urabá
Colombia

IMÁGENES LANDSAT 7 ETM+



PRODUCTO: Índice de Vegetación SAVI
N°15 - ID: LE70080532000035EDC00_SAVI
Proyección Transversal Mercator - Sistema de Referencia: MAGNA-SIRGAS Colombia Bogotá

IDENTIFICACIÓN DE ÁREAS CON POTENCIAL HIDROCARBURÍFERO

Cuencas Guajira, Cesar-Ranchería, Tumaco, Chocó y Urabá
Colombia

IMÁGENES LANDSAT 7 ETM+



PRODUCTO: Índice de Vegetación OSAVI
N°15 - ID: LE70080532000035EDC00_OSAVI
Proyección Transversal Mercator - Sistema de Referencia: MAGNA-SIRGAS Colombia Bogotá

IDENTIFICACIÓN DE ÁREAS CON POTENCIAL HIDROCARBURÍFERO

Cuencas Guajira, Cesar-Ranchería, Tumaco, Chocó y Urabá
Colombia

IMÁGENES LANDSAT 7 ETM+



PRODUCTO: Índice de Vegetación EVI
N°15 - ID: LE70080532000035EDC00_EVI
Proyección Transversal Mercator - Sistema de Referencia: MAGNA-SIRGAS Colombia Bogotá

IDENTIFICACIÓN DE ÁREAS CON POTENCIAL HIDROCARBURÍFERO

Cuencas Guajira, Cesar-Ranchería, Tumaco, Chocó y Urabá
Colombia

IMÁGENES LANDSAT 7 ETM+



PRODUCTO: Índice de Vegetación MTVI2
N°15 - ID: LE70080532000035EDC00_MTVI2
Proyección Transversal Mercator - Sistema de Referencia: MAGNA-SIRGAS Colombia Bogotá

IDENTIFICACIÓN DE ÁREAS CON POTENCIAL HIDROCARBURÍFERO

Cuencas Guajira, Cesar-Ranchería, Tumaco, Chocó y Urabá
Colombia

IMÁGENES LANDSAT 7 ETM+



PRODUCTO: Índice de Vegetación RDVI
N°15 - ID: LE70080532000035EDC00_RDVI
Proyección Transversal Mercator - Sistema de Referencia: MAGNA-SIRGAS Colombia Bogotá

IDENTIFICACIÓN DE ÁREAS CON POTENCIAL HIDROCARBURÍFERO

Cuencas Guajira, Cesar-Ranchería, Tumaco, Chocó y Urabá
Colombia

IMÁGENES LANDSAT 7 ETM+



PRODUCTO: Índice de Vegetación PVR
N°15 - ID: LE70080532000035EDC00_PVR
Proyección Transversal Mercator - Sistema de Referencia: MAGNA-SIRGAS Colombia Bogotá

IDENTIFICACIÓN DE ÁREAS CON POTENCIAL HIDROCARBURÍFERO

Cuencas Guajira, Cesar-Ranchería, Tumaco, Chocó y Urabá
Colombia

IMÁGENES LANDSAT 7 ETM+

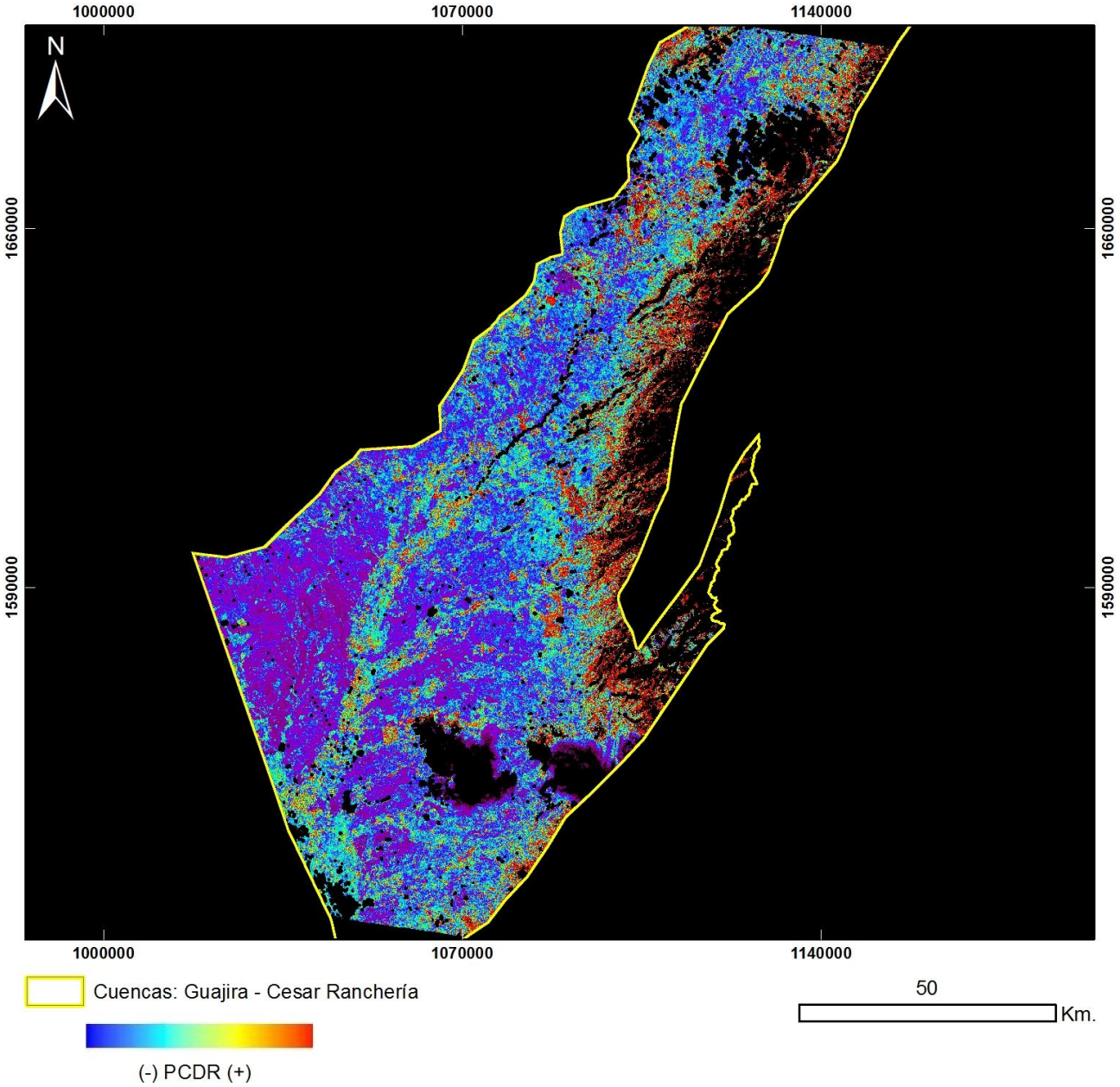

PRODUCTO: Índice de Vegetación PCDR
N°15 - ID: LE70080532000035EDC00_PCDR
Proyección Transversal Mercator - Sistema de Referencia: MAGNA-SIRGAS Colombia Bogotá

IDENTIFICACIÓN DE ÁREAS CON POTENCIAL HIDROCARBURÍFERO

Cuencas Guajira, Cesar-Ranchería, Tumaco, Chocó y Urabá
Colombia

IMÁGENES LANDSAT 7 ETM+



PRODUCTO: Índice de Vegetación MSR_Modificado
N°15 - ID: LE70080532000035EDC00_MSRmodificado
Proyección Transversal Mercator - Sistema de Referencia: MAGNA-SIRGAS Colombia Bogotá

IDENTIFICACIÓN DE ÁREAS CON POTENCIAL HIDROCARBURÍFERO

Cuencas Guajira, Cesar-Ranchería, Tumaco, Chocó y Urabá
Colombia

IMÁGENES LANDSAT 7 ETM+



PRODUCTO: Índice de Vegetación WCI
N°15 - ID: LE70080532000035EDC00_WCI
Proyección Transversal Mercator - Sistema de Referencia: MAGNA-SIRGAS Colombia Bogotá

IDENTIFICACIÓN DE ÁREAS CON POTENCIAL HIDROCARBURÍFERO

Cuencas Guajira, Cesar-Ranchería, Tumaco, Chocó y Urabá
Colombia

IMÁGENES LANDSAT 7 ETM+



PRODUCTO: Índice de Estrés Geobotánico
N°15 – ID: LE70080532000035EDC00_IEG
Proyección Transversal Mercator - Sistema de Referencia: MAGNA-SIRGAS Colombia Bogotá

IDENTIFICACIÓN DE ÁREAS CON POTENCIAL HIDROCARBURÍFERO

Cuencas Guajira, Cesar-Ranchería, Tumaco, Chocó y Urabá
Colombia

IMÁGENES LANDSAT 7 ETM+

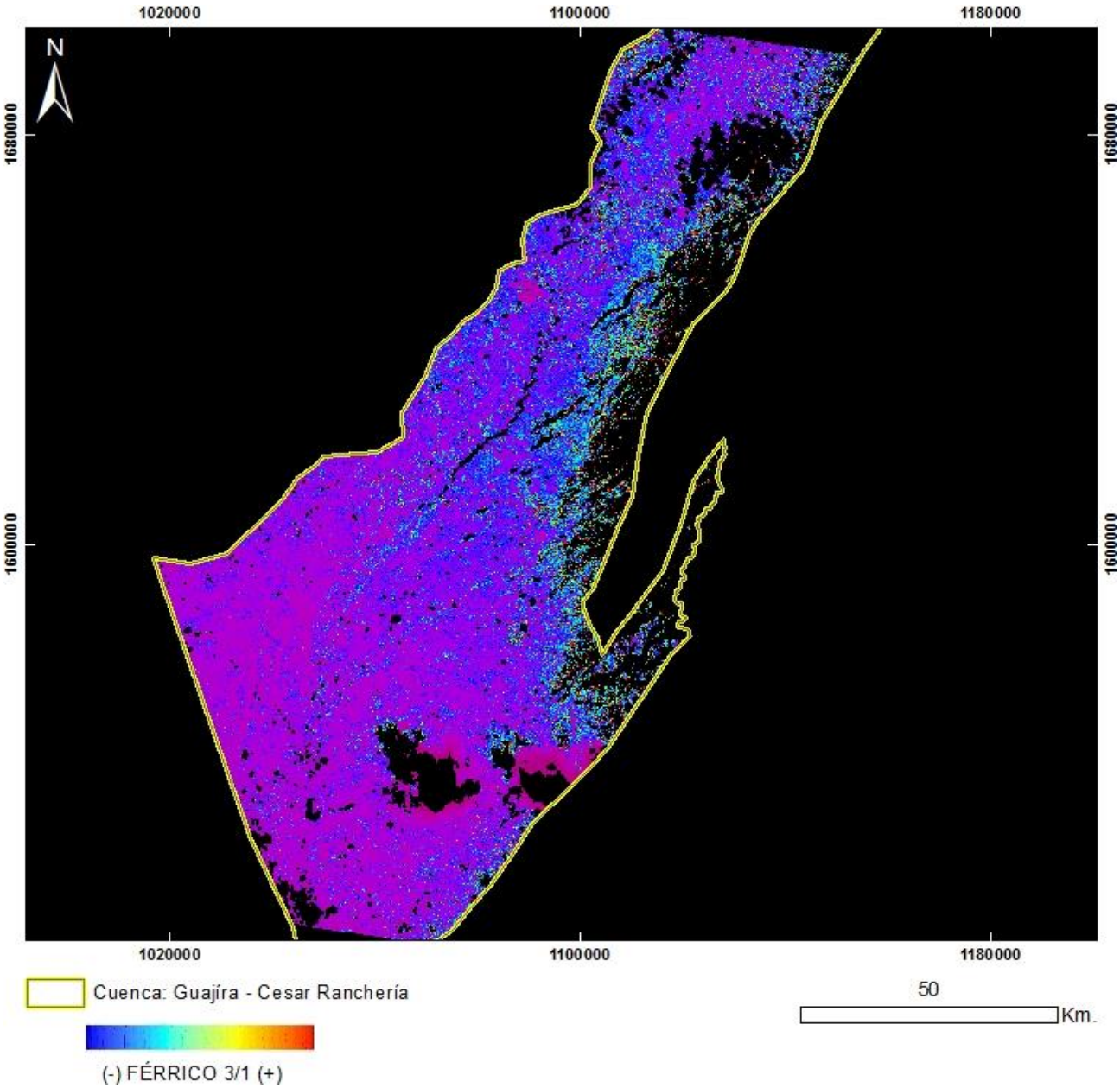

PRODUCTO: Férrico B3/B1
N°15 - ID: LE70080532000035EDC00_Ferrico3_1
Proyección Transversal Mercator - Sistema de Referencia: MAGNA-SIRGAS Colombia Bogotá

IDENTIFICACIÓN DE ÁREAS CON POTENCIAL HIDROCARBURÍFERO

Cuencas Guajira, Cesar-Ranchería, Tumaco, Chocó y Urabá
Colombia

IMÁGENES LANDSAT 7 ETM+

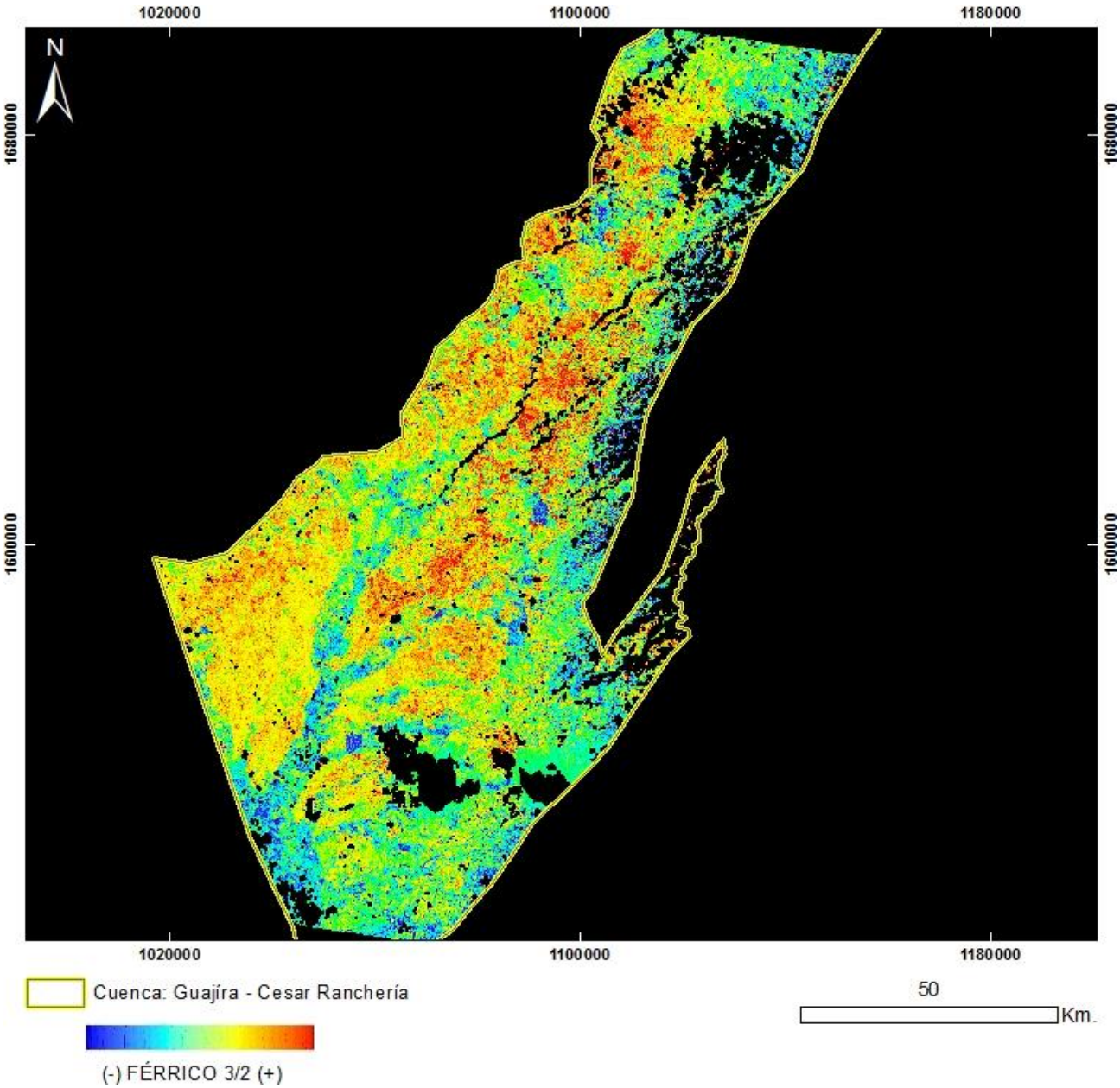

PRODUCTO: Férrico B3/B2
N°15 - ID: LE70080532000035EDC00_Ferrico3_2
Proyección Transversal Mercator - Sistema de Referencia: MAGNA-SIRGAS Colombia Bogotá

IDENTIFICACIÓN DE ÁREAS CON POTENCIAL HIDROCARBURÍFERO

Cuencas Guajira, Cesar-Ranchería, Tumaco, Chocó y Urabá
Colombia

IMÁGENES LANDSAT 7 ETM+

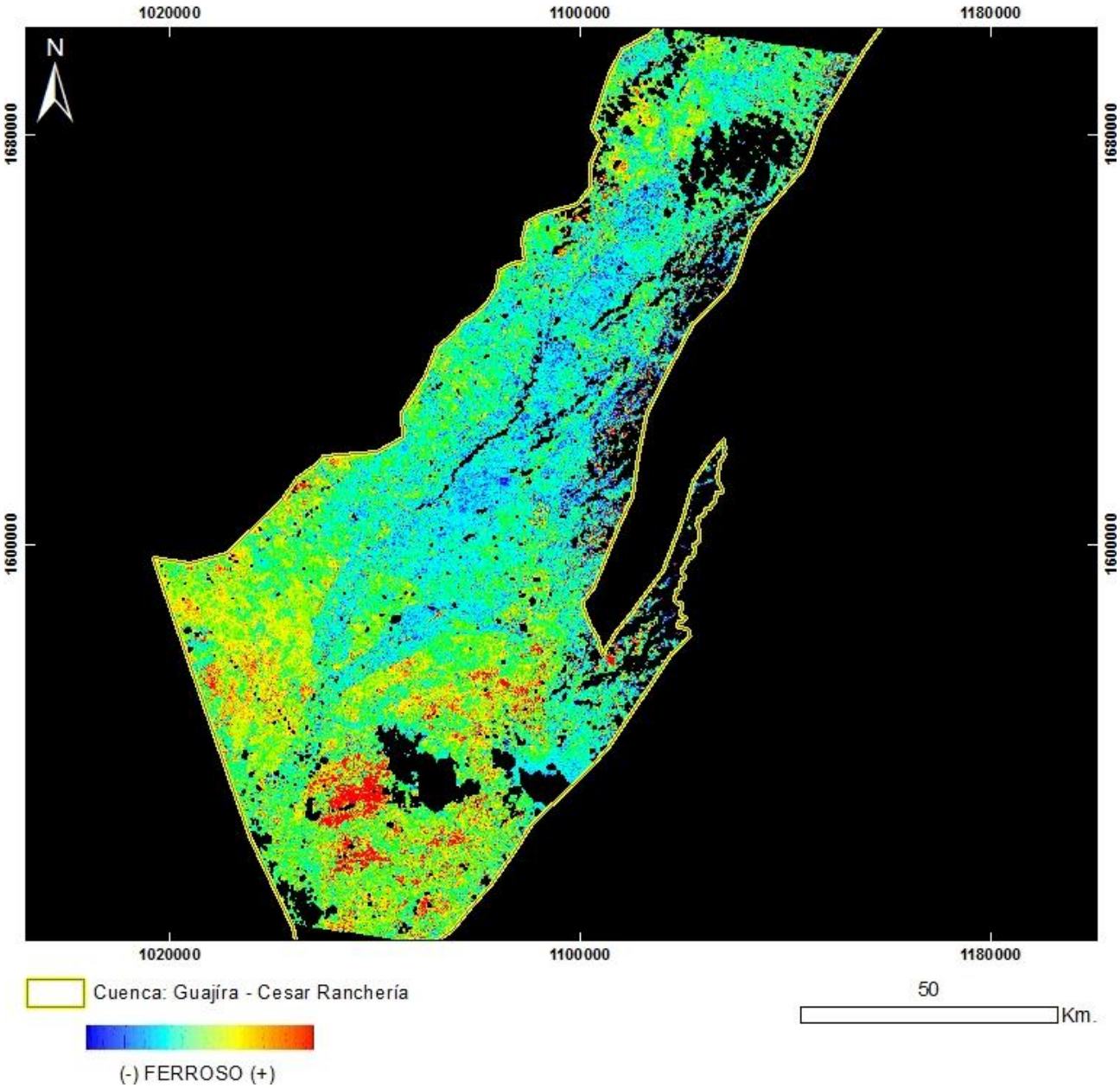

PRODUCTO: Ferroso
N°15 - ID: LE70080532000035EDC00_Ferroso
Proyección Transversal Mercator - Sistema de Referencia: MAGNA-SIRGAS Colombia Bogotá

IDENTIFICACIÓN DE ÁREAS CON POTENCIAL HIDROCARBURÍFERO

Cuencas Guajira, Cesar-Ranchería, Tumaco, Chocó y Urabá
Colombia

IMÁGENES LANDSAT 7 ETM+



PRODUCTO: Arcillas / Carbonatos
N°15 - ID: LE70080532000035EDC00_ArcCarb
Proyección Transversal Mercator - Sistema de Referencia: MAGNA-SIRGAS Colombia Bogotá

IDENTIFICACIÓN DE ÁREAS CON POTENCIAL HIDROCARBURÍFERO

Cuencas Guajira, Cesar-Ranchería, Tumaco, Chocó y Urabá
Colombia

IMÁGENES LANDSAT 7 ETM+

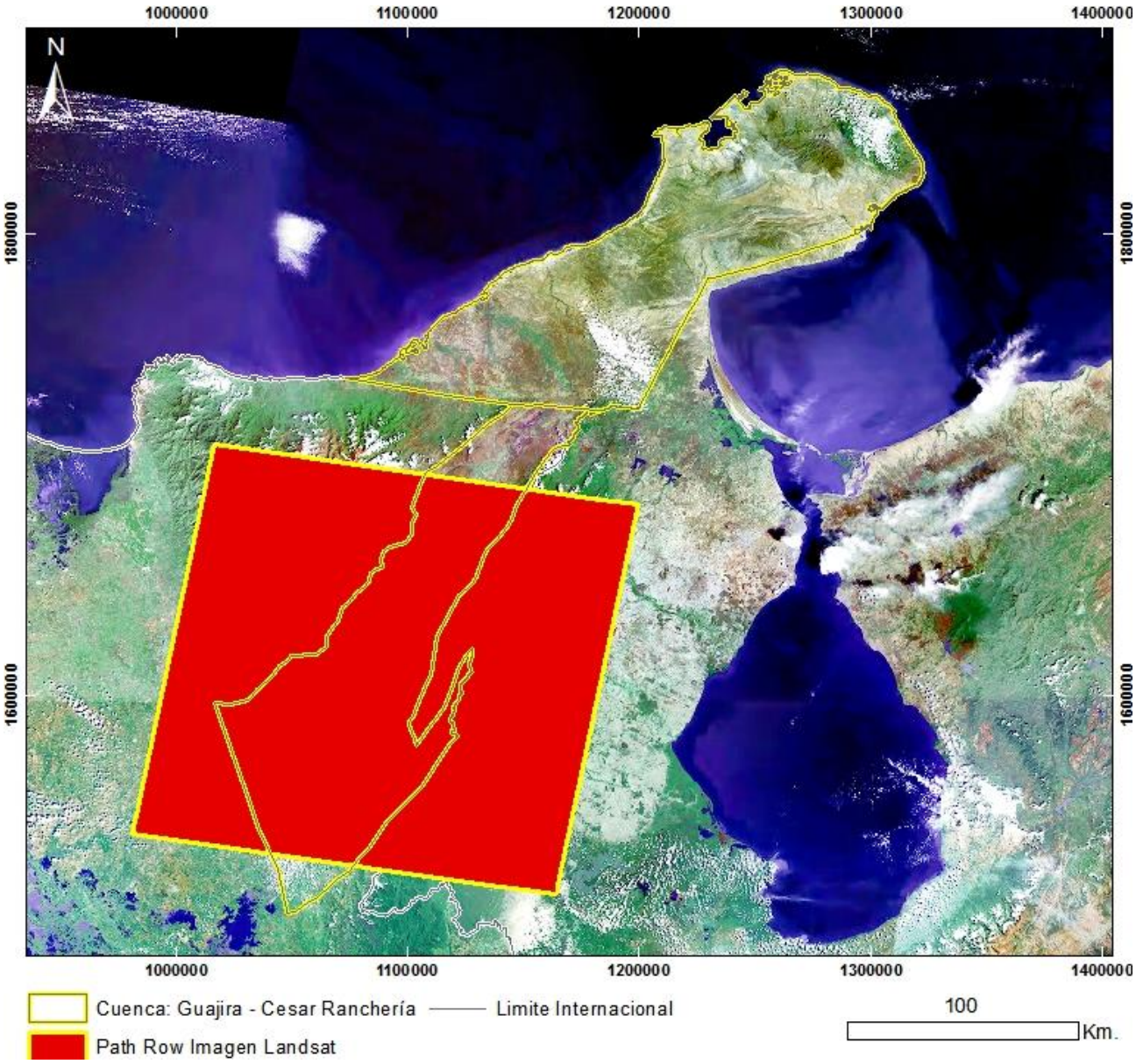

Mapa de Localización de Imagen LANDSAT 7 ETM+
N°16 - L71008053_05320000627
Proyección Transversal Mercator - Sistema de Referencia: MAGNA-SIRGAS Colombia Bogotá

IDENTIFICACIÓN DE ÁREAS CON POTENCIAL HIDROCARBURÍFERO

Cuencas Guajira, Cesar-Ranchería, Tumaco, Chocó y Urabá
Colombia

IMÁGENES LANDSAT 7 ETM+

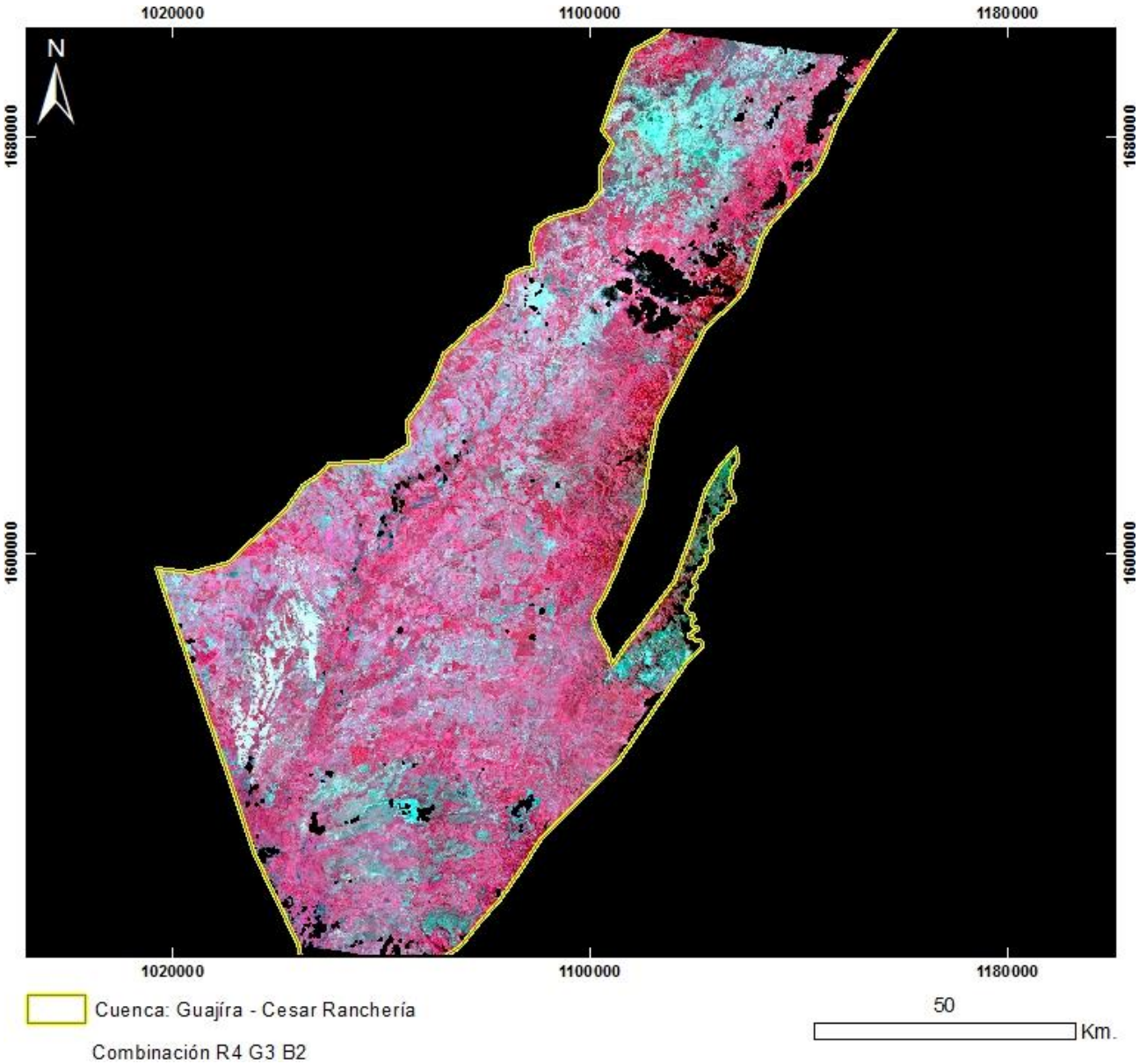

PRODUCTO: Combinación R4G3B2
N°16 - ID: L71008053_05320000627_R4G3B2
Proyección Transversal Mercator - Sistema de Referencia: MAGNA-SIRGAS Colombia Bogotá

IDENTIFICACIÓN DE ÁREAS CON POTENCIAL HIDROCARBURÍFERO

Cuencas Guajira, Cesar-Ranchería, Tumaco, Chocó y Urabá
Colombia

IMÁGENES LANDSAT 7 ETM+

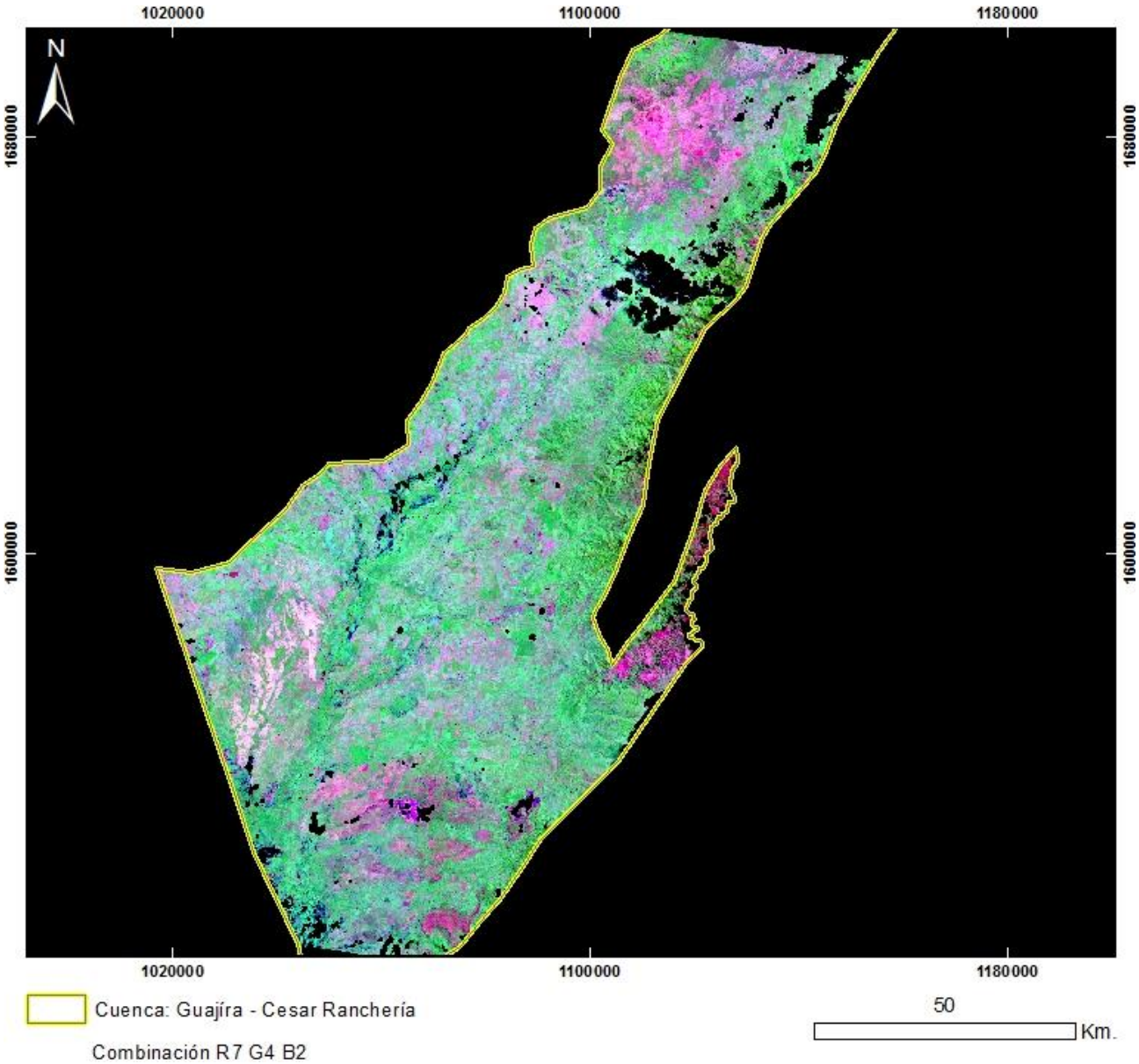

PRODUCTO: Combinación R7G4B2
N°16 - ID: L71008053_05320000627_R7G4B2
Proyección Transversal Mercator - Sistema de Referencia: MAGNA-SIRGAS Colombia Bogotá

IDENTIFICACIÓN DE ÁREAS CON POTENCIAL HIDROCARBURÍFERO

Cuencas Guajira, Cesar-Ranchería, Tumaco, Chocó y Urabá
Colombia

IMÁGENES LANDSAT 7 ETM+

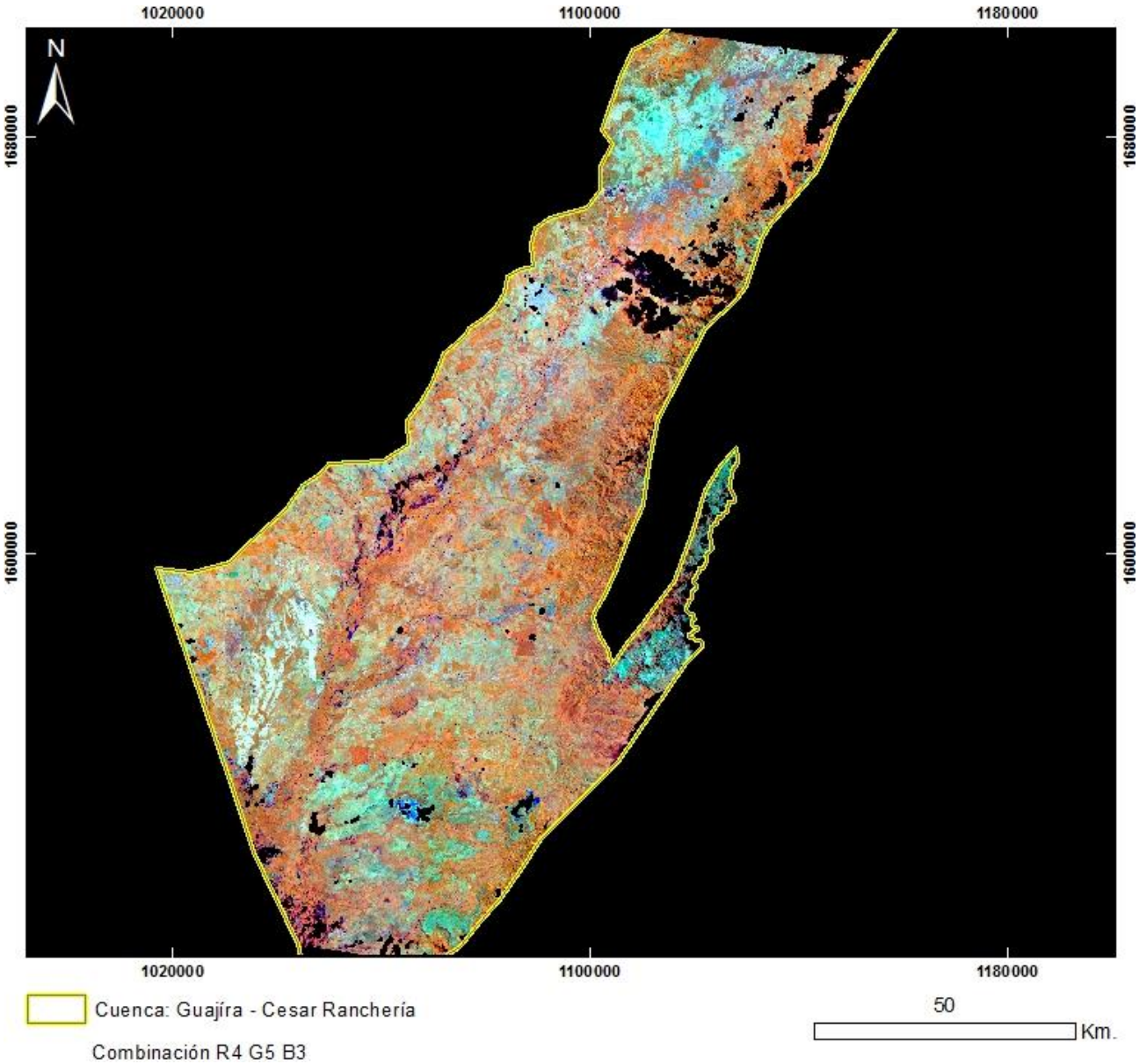

PRODUCTO: Combinación R4G5B3
N°16 - ID: L71008053_05320000627_R4G5B3
Proyección Transversal Mercator - Sistema de Referencia: MAGNA-SIRGAS Colombia Bogotá

IDENTIFICACIÓN DE ÁREAS CON POTENCIAL HIDROCARBURÍFERO

Cuencas Guajira, Cesar-Ranchería, Tumaco, Chocó y Urabá
Colombia

IMÁGENES LANDSAT 7 ETM+

PRODUCTO: Combinación R7G5B3
N°16 - ID: L71008053_05320000627_R7G5B3
Proyección Transversal Mercator - Sistema de Referencia: MAGNA-SIRGAS Colombia Bogotá

IDENTIFICACIÓN DE ÁREAS CON POTENCIAL HIDROCARBURÍFERO

Cuencas Guajira, Cesar-Ranchería, Tumaco, Chocó y Urabá
Colombia

IMÁGENES LANDSAT 7 ETM+

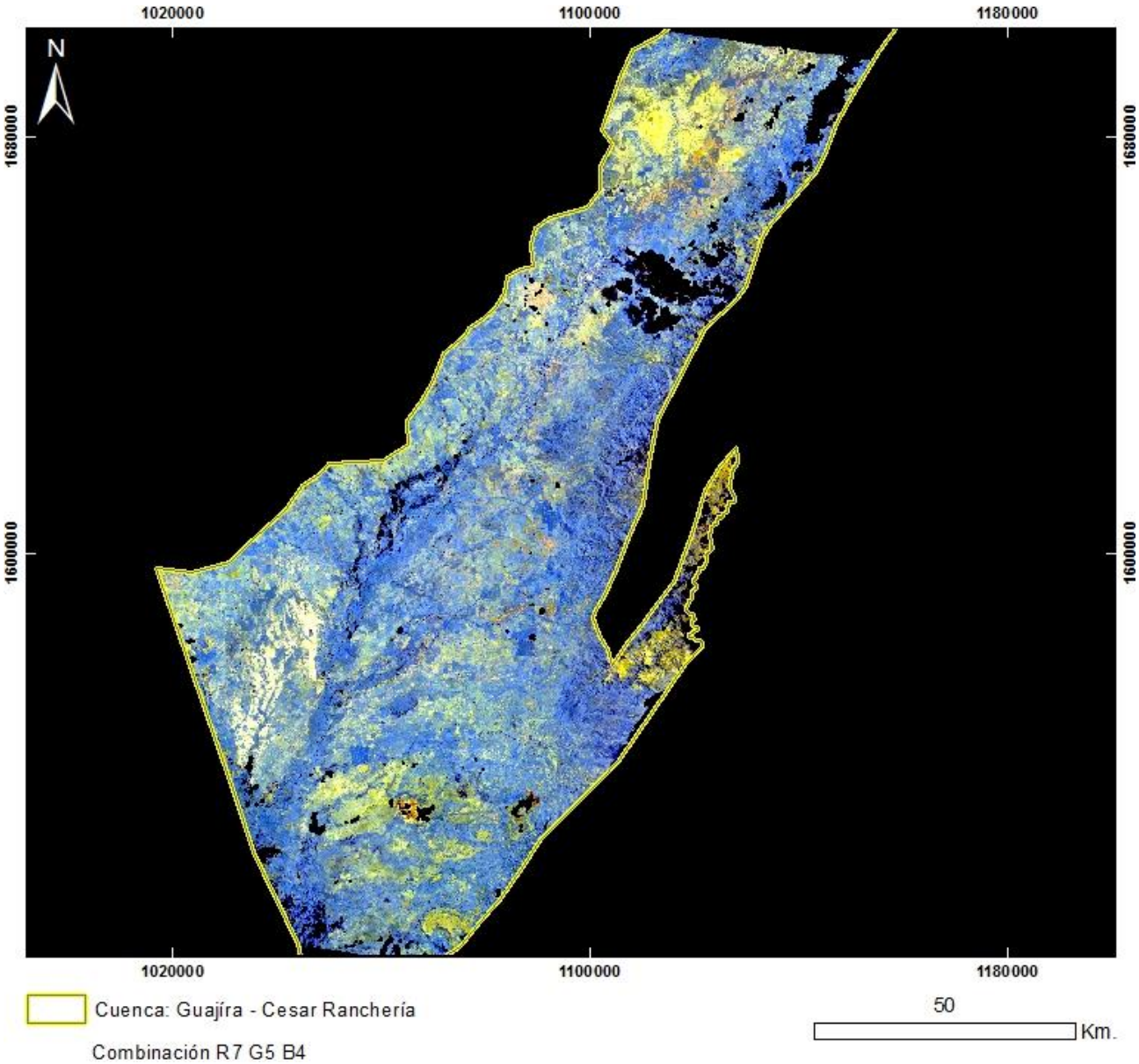

PRODUCTO: Combinación R7G5B4
N°16 - ID: L71008053_05320000627_R7G5B4
Proyección Transversal Mercator - Sistema de Referencia: MAGNA-SIRGAS Colombia Bogotá

IDENTIFICACIÓN DE ÁREAS CON POTENCIAL HIDROCARBURÍFERO

Cuencas Guajira, Cesar-Ranchería, Tumaco, Chocó y Urabá
Colombia

IMÁGENES LANDSAT 7 ETM+

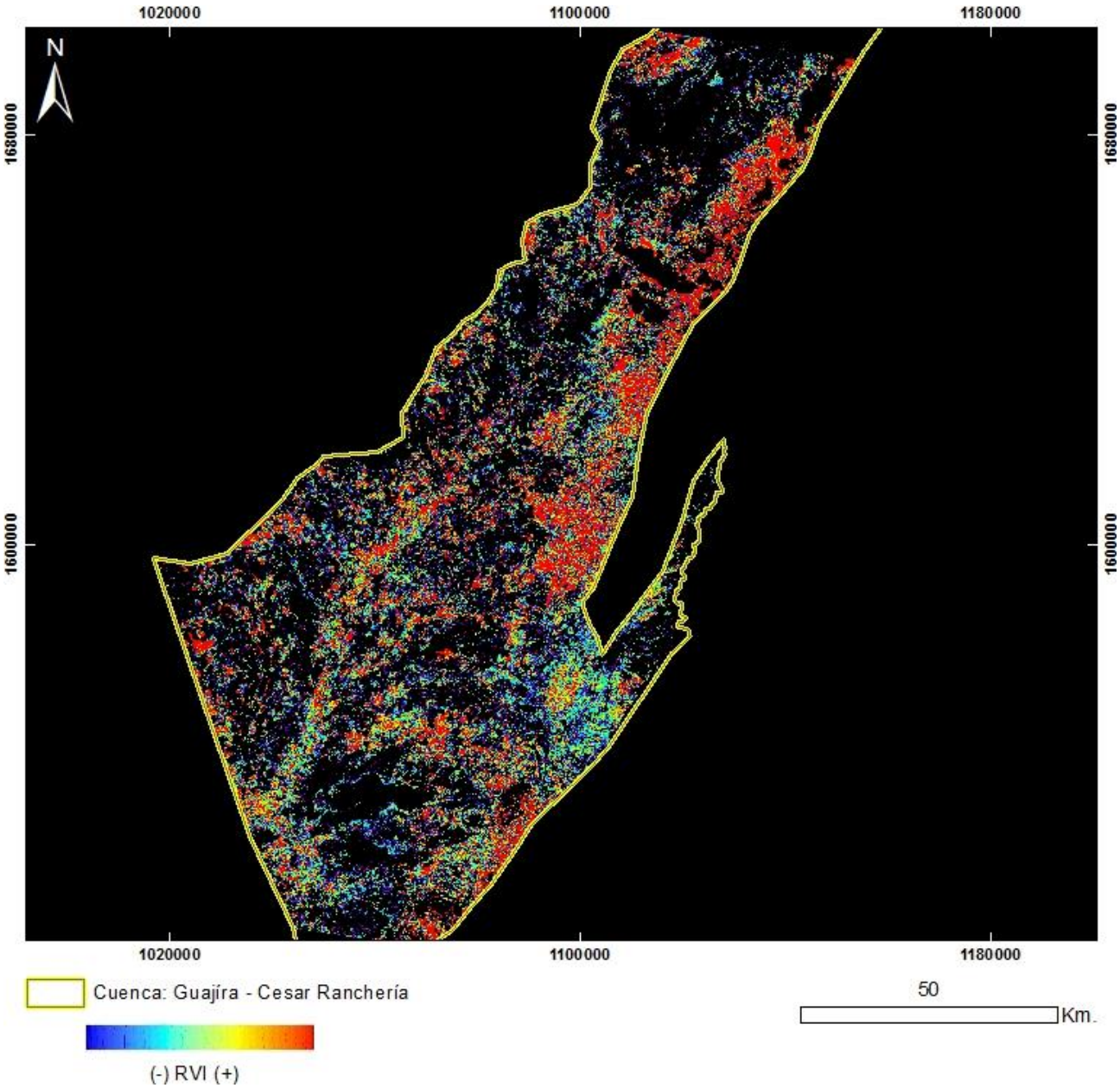

PRODUCTO: Índice de Vegetación RVI
N°16 - ID: L71008053_05320000627_RVI
Proyección Transversal Mercator - Sistema de Referencia: MAGNA-SIRGAS Colombia Bogotá

IDENTIFICACIÓN DE ÁREAS CON POTENCIAL HIDROCARBURÍFERO

Cuencas Guajira, Cesar-Ranchería, Tumaco, Chocó y Urabá
Colombia

IMÁGENES LANDSAT 7 ETM+



PRODUCTO: Índice de Vegetación NDVI Green
N°16 - ID: L71008053_05320000627_NDVIgreen
Proyección Transversal Mercator - Sistema de Referencia: MAGNA-SIRGAS Colombia Bogotá

IDENTIFICACIÓN DE ÁREAS CON POTENCIAL HIDROCARBURÍFERO

Cuencas Guajira, Cesar-Ranchería, Tumaco, Chocó y Urabá
Colombia

IMÁGENES LANDSAT 7 ETM+



PRODUCTO: Índice de Vegetación SAVI
N°16 - ID: L71008053_05320000627_SAVI
Proyección Transversal Mercator - Sistema de Referencia: MAGNA-SIRGAS Colombia Bogotá

IDENTIFICACIÓN DE ÁREAS CON POTENCIAL HIDROCARBURÍFERO

Cuencas Guajira, Cesar-Ranchería, Tumaco, Chocó y Urabá
Colombia

IMÁGENES LANDSAT 7 ETM+



PRODUCTO: Índice de Vegetación OSAVI
N°16 - ID: L71008053_05320000627_OSAVI
Proyección Transversal Mercator - Sistema de Referencia: MAGNA-SIRGAS Colombia Bogotá

IDENTIFICACIÓN DE ÁREAS CON POTENCIAL HIDROCARBURÍFERO

Cuencas Guajira, Cesar-Ranchería, Tumaco, Chocó y Urabá
Colombia

IMÁGENES LANDSAT 7 ETM+

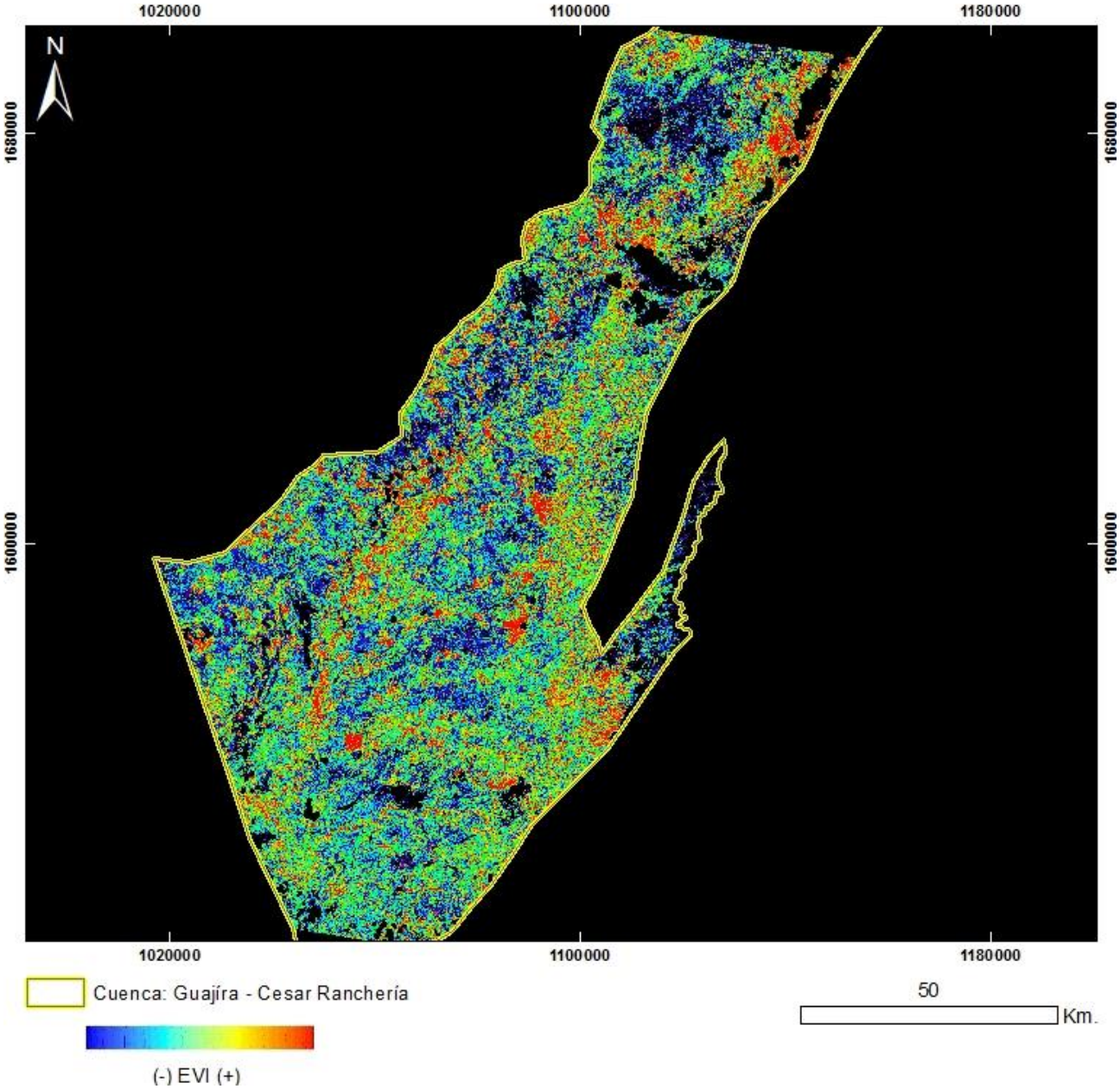

PRODUCTO: Índice de Vegetación EVI
N°16 - ID: L71008053_05320000627_EVI
Proyección Transversal Mercator - Sistema de Referencia: MAGNA-SIRGAS Colombia Bogotá

IDENTIFICACIÓN DE ÁREAS CON POTENCIAL HIDROCARBURÍFERO

Cuencas Guajira, Cesar-Ranchería, Tumaco, Chocó y Urabá
Colombia

IMÁGENES LANDSAT 7 ETM+

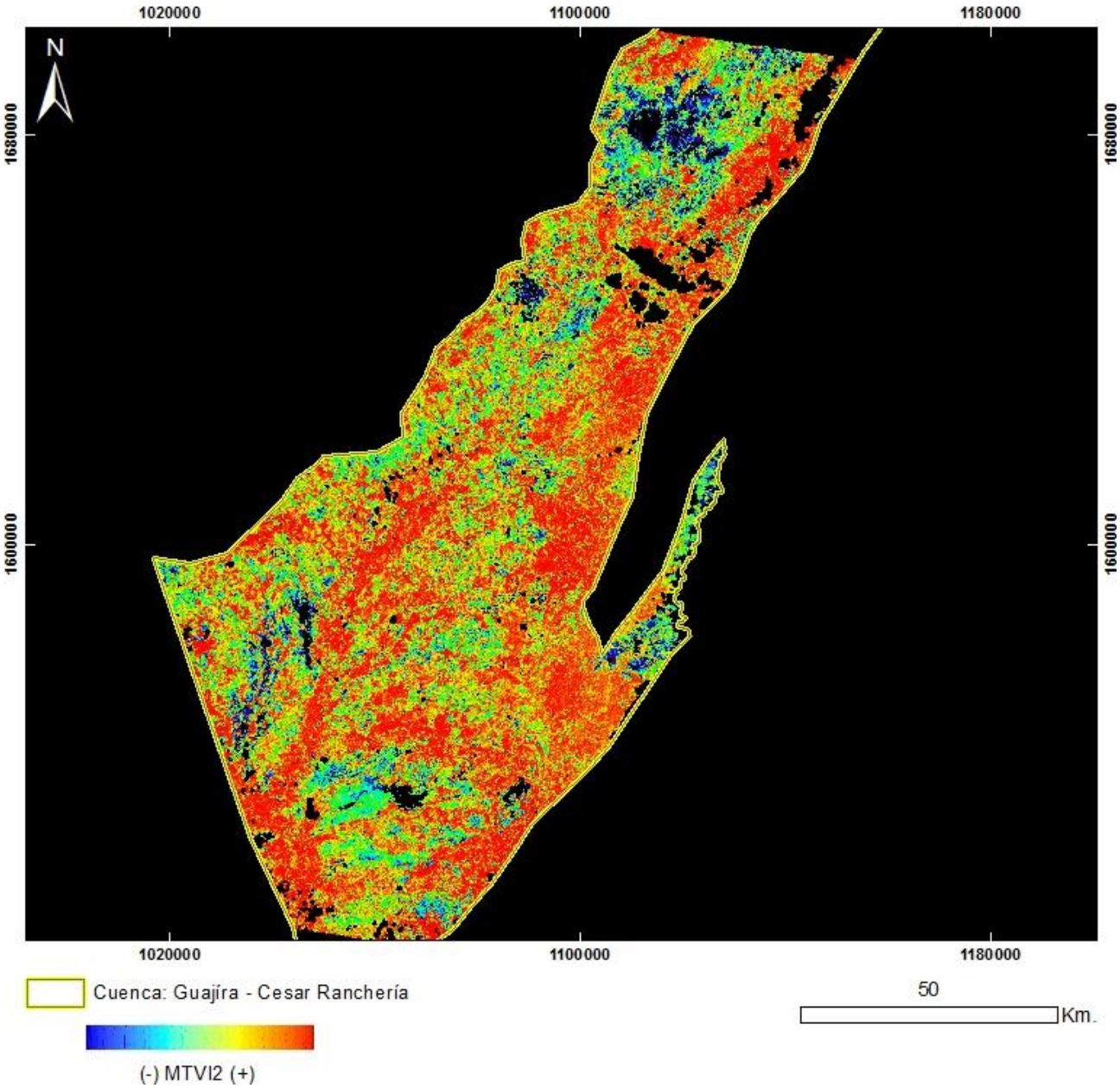

PRODUCTO: Índice de Vegetación MTVI2
N°16 - ID: L71008053_05320000627_MTVI2
Proyección Transversal Mercator - Sistema de Referencia: MAGNA-SIRGAS Colombia Bogotá

IDENTIFICACIÓN DE ÁREAS CON POTENCIAL HIDROCARBURÍFERO

Cuencas Guajira, Cesar-Ranchería, Tumaco, Chocó y Urabá
Colombia

IMÁGENES LANDSAT 7 ETM+



PRODUCTO: Índice de Vegetación RDVI
N°16 - ID: L71008053_05320000627_RDVI
Proyección Transversal Mercator - Sistema de Referencia: MAGNA-SIRGAS Colombia Bogotá

IDENTIFICACIÓN DE ÁREAS CON POTENCIAL HIDROCARBURÍFERO

Cuencas Guajira, Cesar-Ranchería, Tumaco, Chocó y Urabá
Colombia

IMÁGENES LANDSAT 7 ETM+

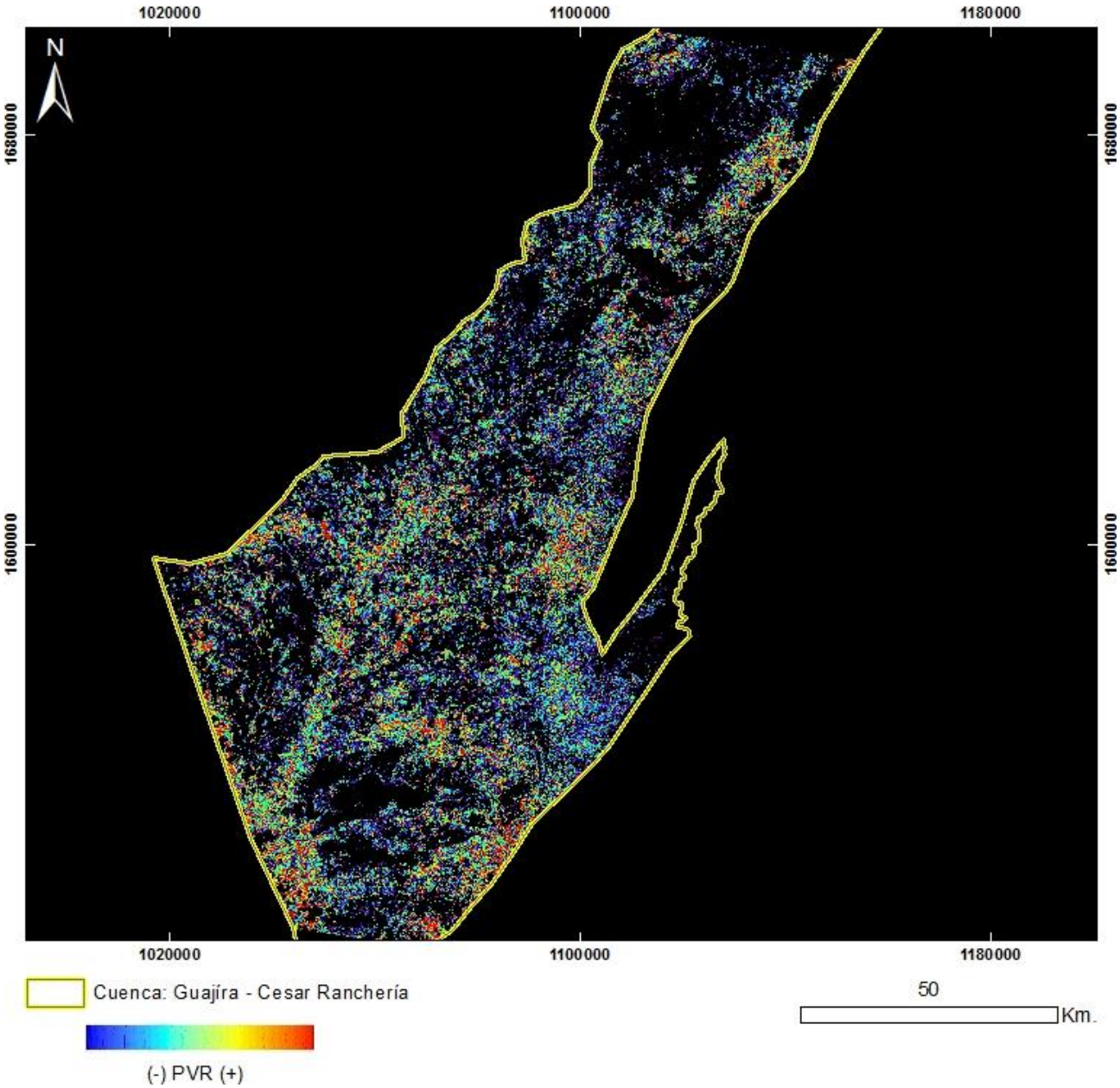

PRODUCTO: Índice de Vegetación PVR
N°16 - ID: L71008053_05320000627_PVR
Proyección Transversal Mercator - Sistema de Referencia: MAGNA-SIRGAS Colombia Bogotá

IDENTIFICACIÓN DE ÁREAS CON POTENCIAL HIDROCARBURÍFERO

Cuencas Guajira, Cesar-Ranchería, Tumaco, Chocó y Urabá
Colombia

IMÁGENES LANDSAT 7 ETM+

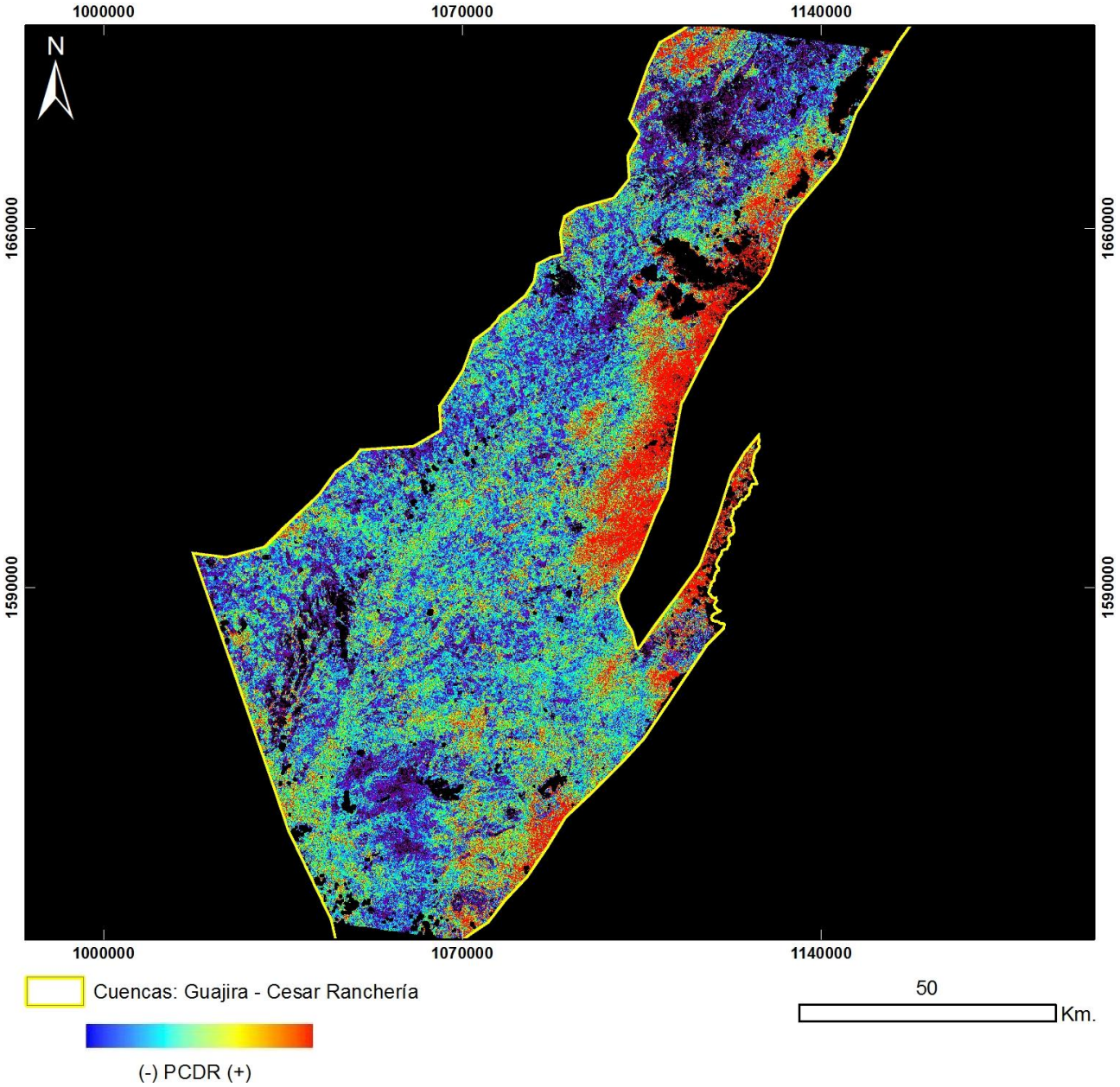

PRODUCTO: Índice de Vegetación PCDR
N°16 - ID: L71008053_05320000627_PCDR
Proyección Transversal Mercator - Sistema de Referencia: MAGNA-SIRGAS Colombia Bogotá

IDENTIFICACIÓN DE ÁREAS CON POTENCIAL HIDROCARBURÍFERO

Cuencas Guajira, Cesar-Ranchería, Tumaco, Chocó y Urabá
Colombia

IMÁGENES LANDSAT 7 ETM+



PRODUCTO: Índice de Vegetación MSR_Modificado
N°16 - ID: L71008053_05320000627_MSRmodificado
Proyección Transversal Mercator - Sistema de Referencia: MAGNA-SIRGAS Colombia Bogotá

IDENTIFICACIÓN DE ÁREAS CON POTENCIAL HIDROCARBURÍFERO

Cuencas Guajira, Cesar-Ranchería, Tumaco, Chocó y Urabá
Colombia

IMÁGENES LANDSAT 7 ETM+

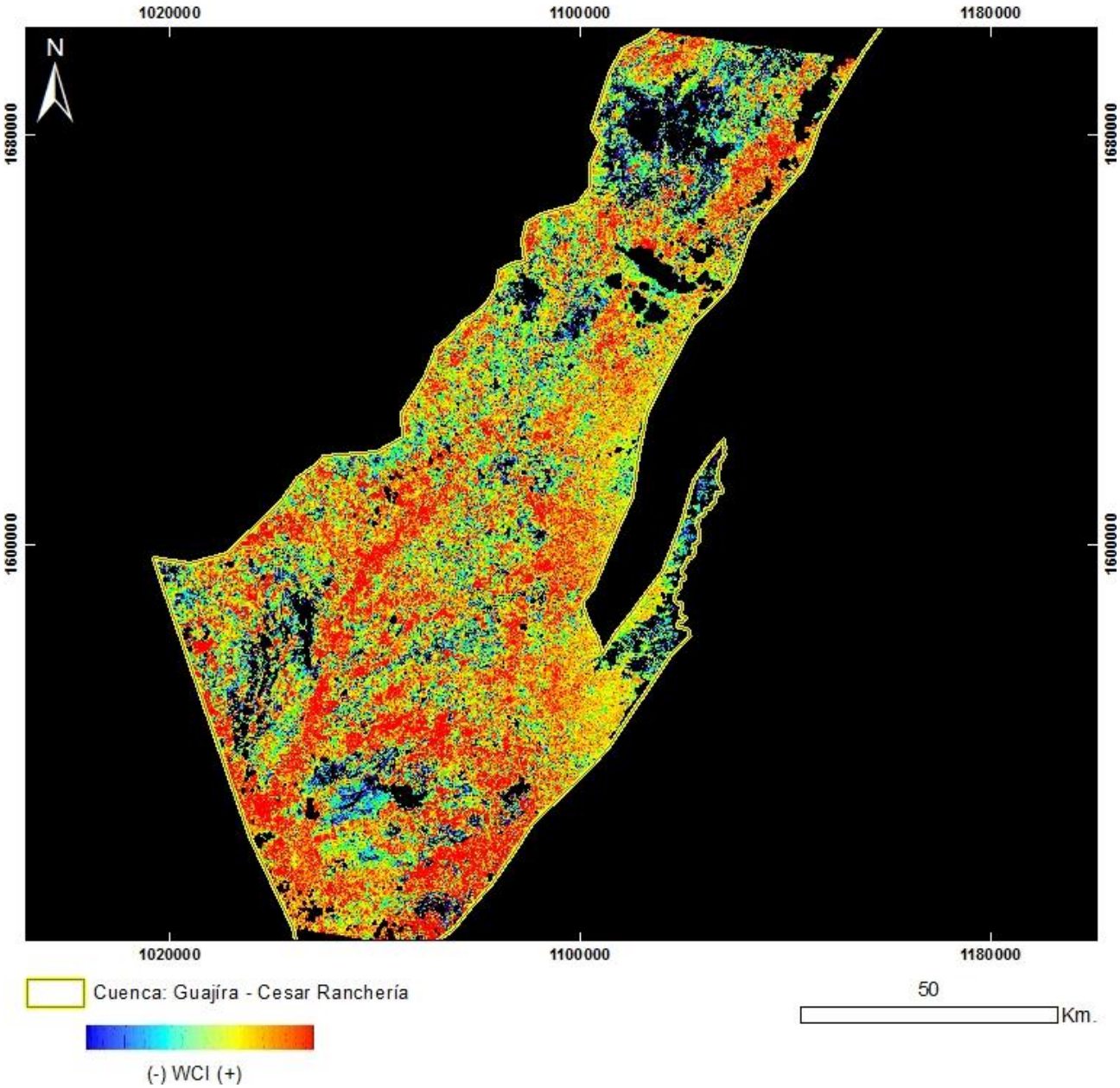

PRODUCTO: Índice de Vegetación WCI
N°16 - ID: L71008053_05320000627_WCI
Proyección Transversal Mercator - Sistema de Referencia: MAGNA-SIRGAS Colombia Bogotá

IDENTIFICACIÓN DE ÁREAS CON POTENCIAL HIDROCARBURÍFERO

Cuencas Guajira, Cesar-Ranchería, Tumaco, Chocó y Urabá
Colombia

IMÁGENES LANDSAT 7 ETM+



PRODUCTO: Índice de Estrés Geobotánico
N°16 – ID: L71008053_05320000627_IEG
Proyección Transversal Mercator - Sistema de Referencia: MAGNA-SIRGAS Colombia Bogotá

IDENTIFICACIÓN DE ÁREAS CON POTENCIAL HIDROCARBURÍFERO

Cuencas Guajira, Cesar-Ranchería, Tumaco, Chocó y Urabá
Colombia

IMÁGENES LANDSAT 7 ETM+

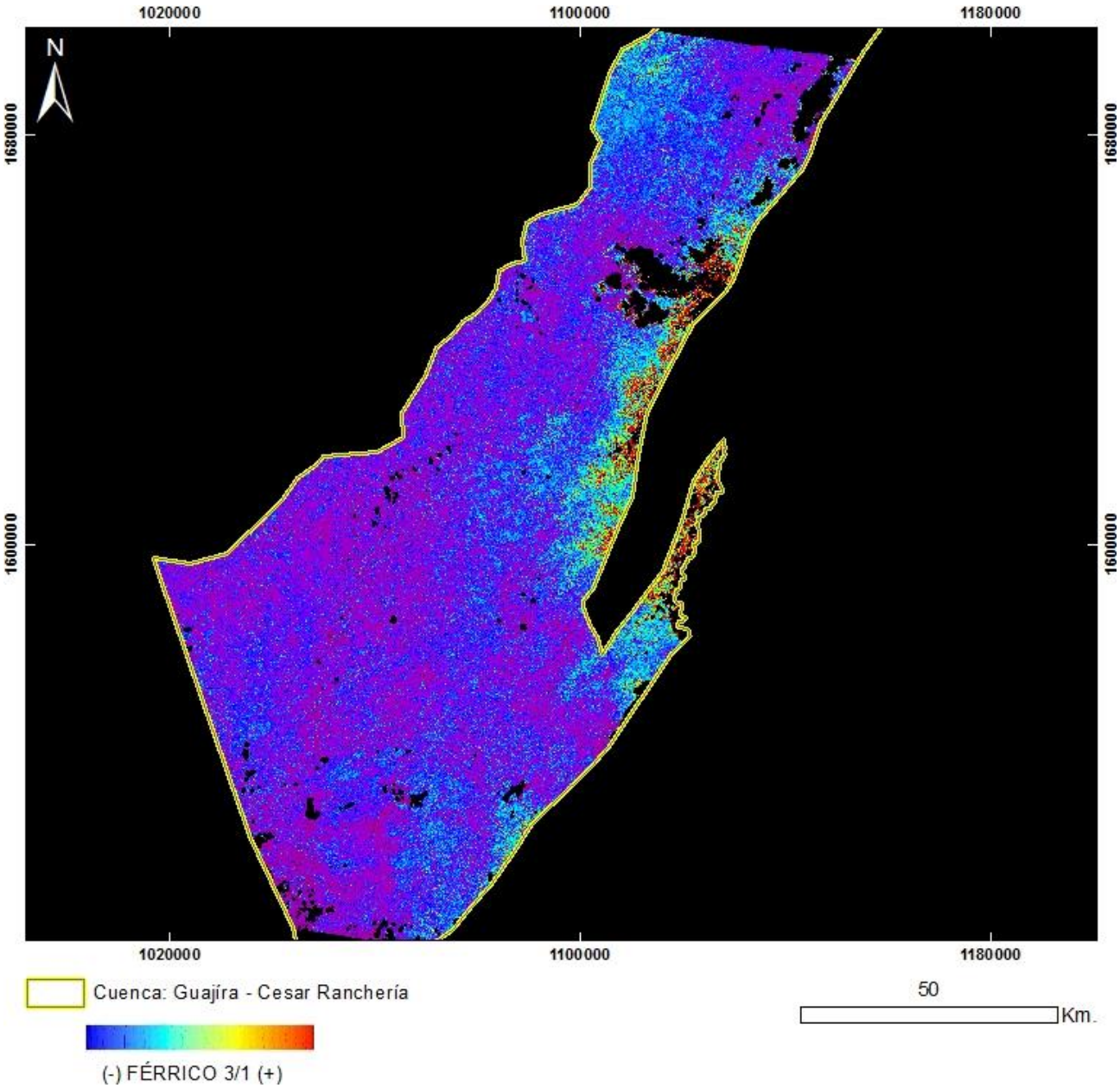

PRODUCTO: Férrico B3/B1
N°16 - ID: L71008053_05320000627_Ferrico3_1
Proyección Transversal Mercator - Sistema de Referencia: MAGNA-SIRGAS Colombia Bogotá

IDENTIFICACIÓN DE ÁREAS CON POTENCIAL HIDROCARBURÍFERO

Cuencas Guajira, Cesar-Ranchería, Tumaco, Chocó y Urabá
Colombia

IMÁGENES LANDSAT 7 ETM+

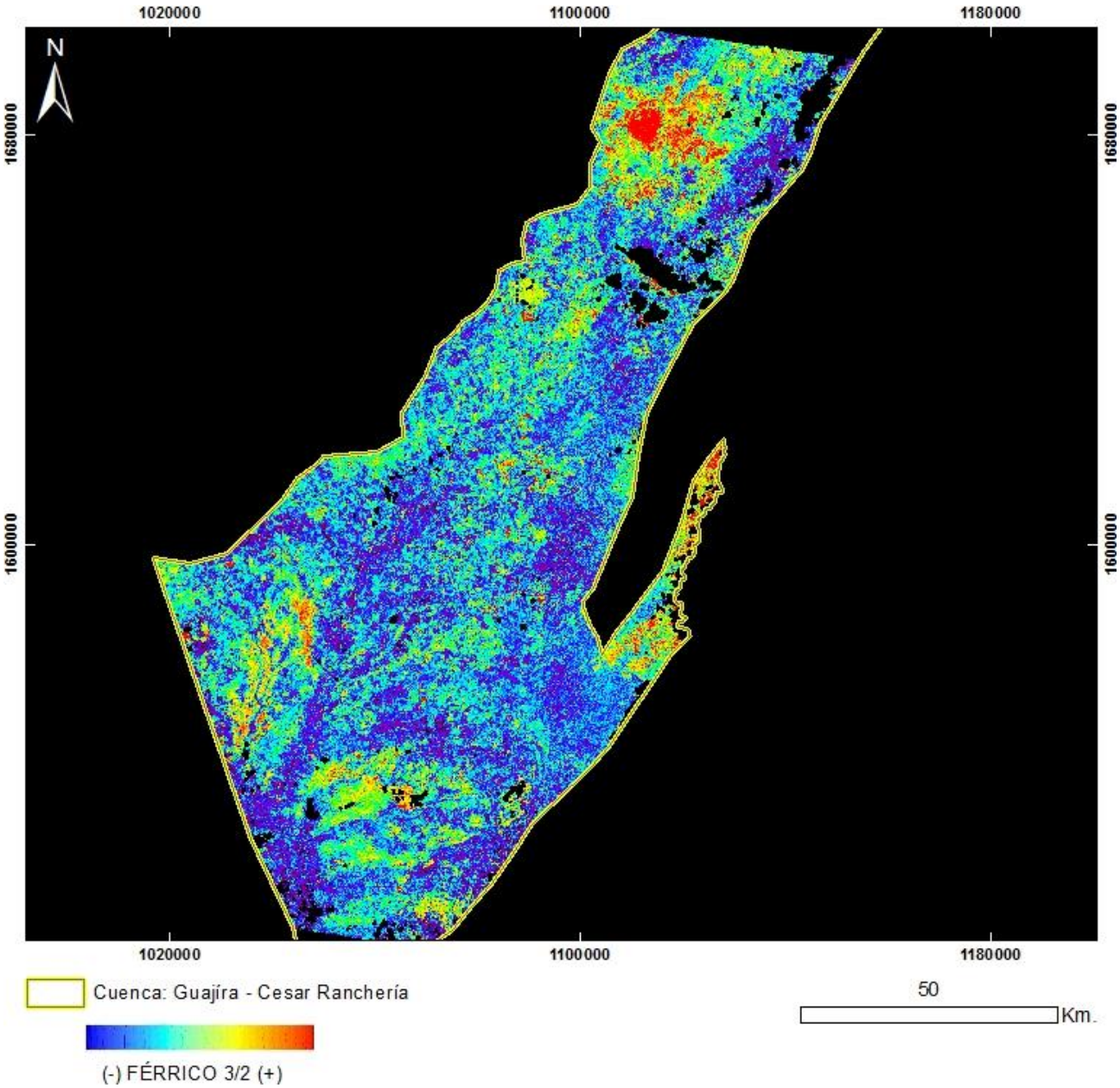

PRODUCTO: Férrico B3/B2
N°16 - ID: L71008053_05320000627_Ferrico3_2
Proyección Transversal Mercator - Sistema de Referencia: MAGNA-SIRGAS Colombia Bogotá

IDENTIFICACIÓN DE ÁREAS CON POTENCIAL HIDROCARBURÍFERO

Cuencas Guajira, Cesar-Ranchería, Tumaco, Chocó y Urabá
Colombia

IMÁGENES LANDSAT 7 ETM+

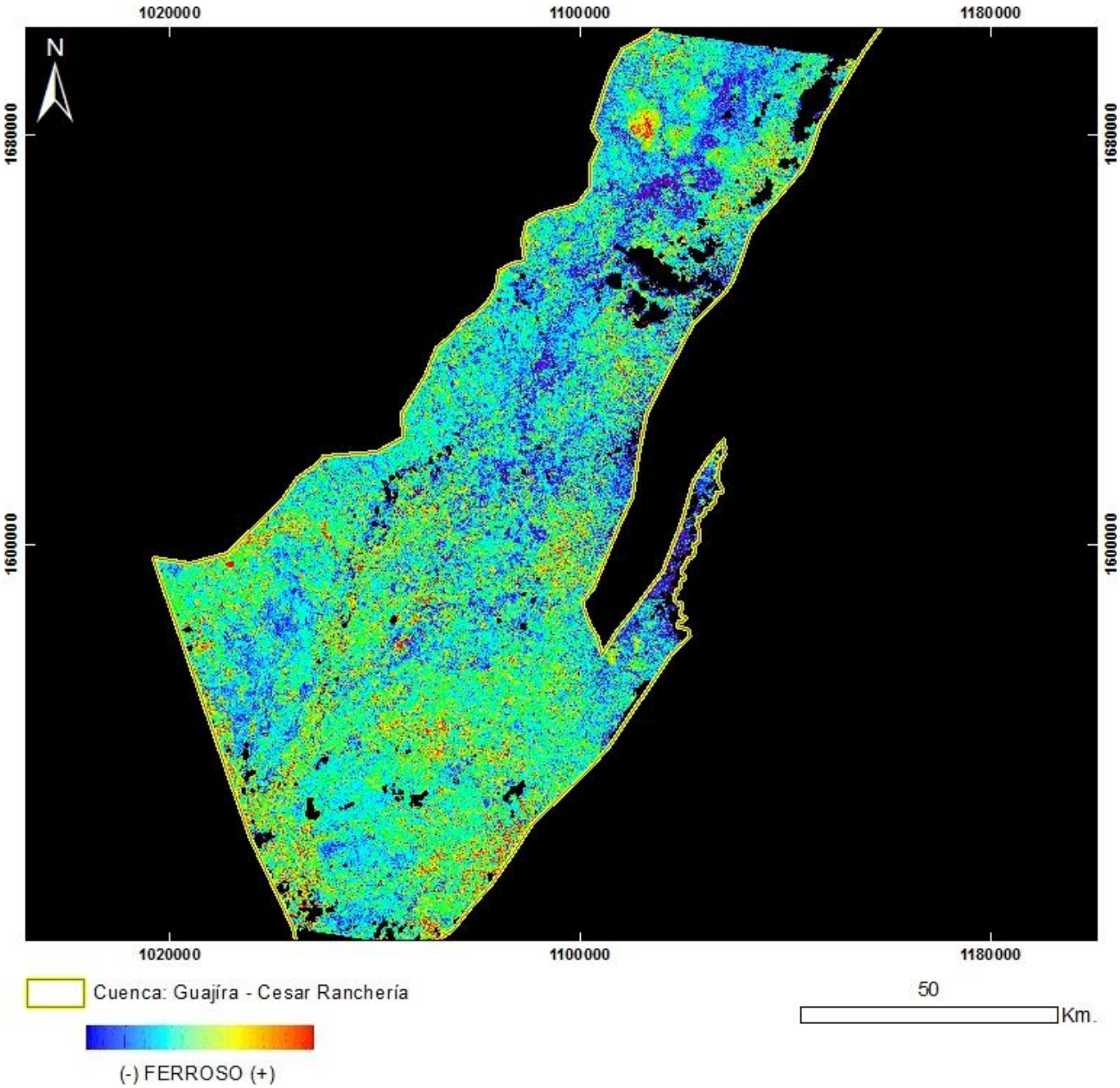

PRODUCTO: Ferroso
N°16 - ID: L71008053_05320000627_Ferroso
Proyección Transversal Mercator - Sistema de Referencia: MAGNA-SIRGAS Colombia Bogotá

IDENTIFICACIÓN DE ÁREAS CON POTENCIAL HIDROCARBURÍFERO

Cuencas Guajira, Cesar-Ranchería, Tumaco, Chocó y Urabá
Colombia

IMÁGENES LANDSAT 7 ETM+

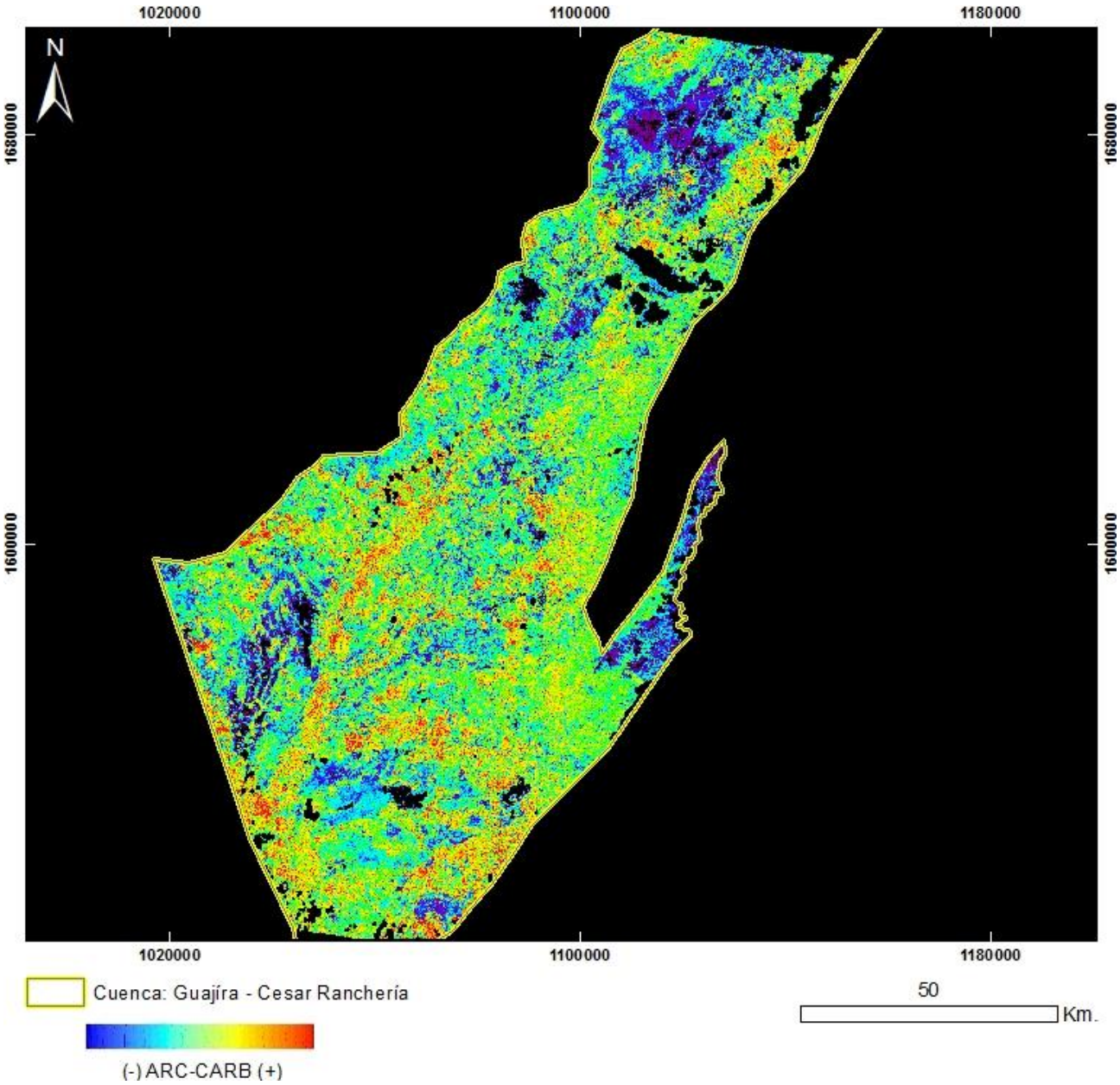

PRODUCTO: Arcillas / Carbonatos
N°16 - ID: L71008053_05320000627_ArcCarb
Proyección Transversal Mercator - Sistema de Referencia: MAGNA-SIRGAS Colombia Bogotá

IDENTIFICACIÓN DE ÁREAS CON POTENCIAL HIDROCARBURÍFERO

Cuencas Guajira, Cesar-Ranchería, Tumaco, Chocó y Urabá
Colombia

IMÁGENES LANDSAT 7 ETM+

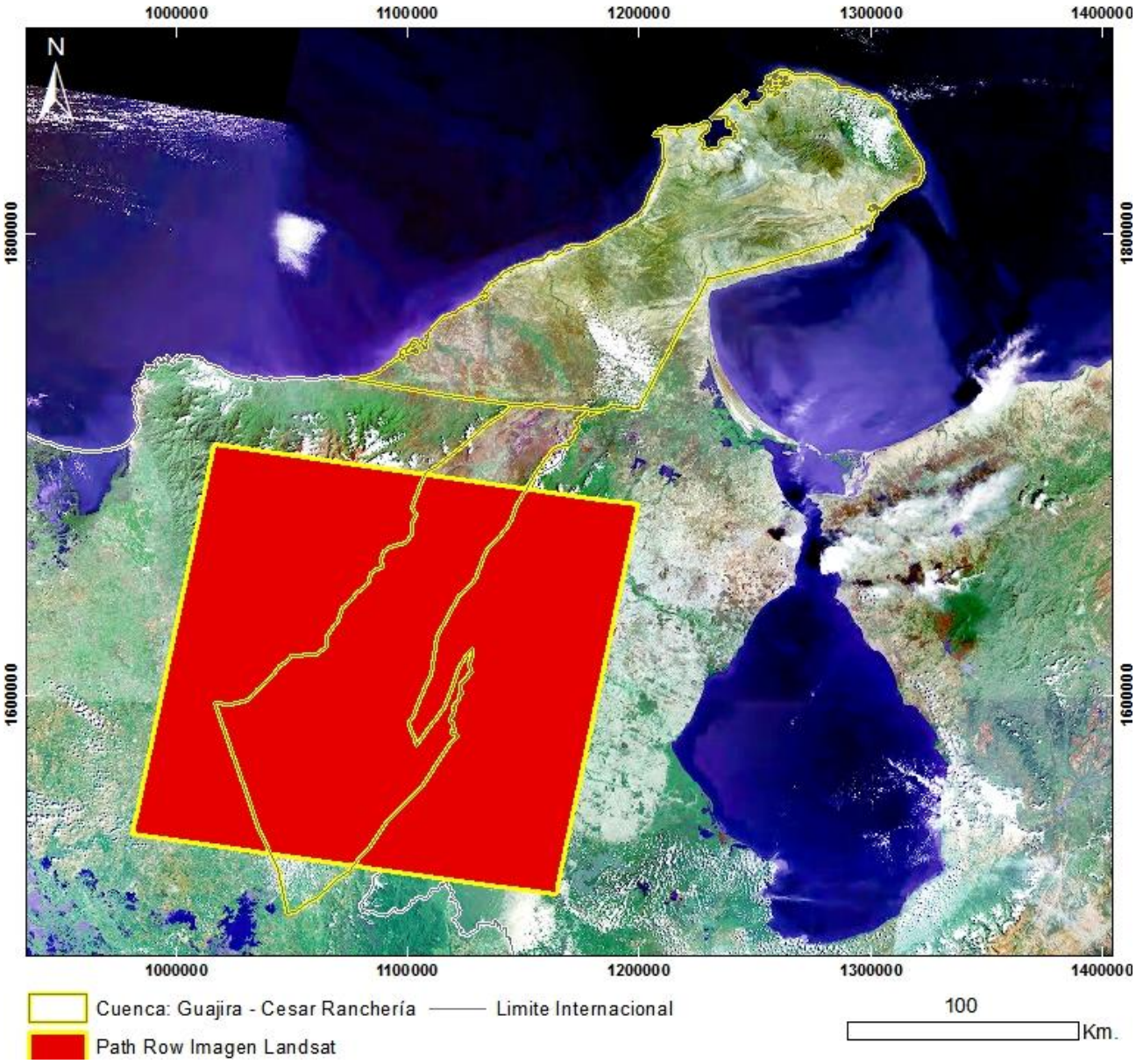

Mapa de Localización de Imagen LANDSAT 7 ETM+
N°17 - LE70080532001005AGS00
Proyección Transversal Mercator - Sistema de Referencia: MAGNA-SIRGAS Colombia Bogotá

IDENTIFICACIÓN DE ÁREAS CON POTENCIAL HIDROCARBURÍFERO

Cuencas Guajira, Cesar-Ranchería, Tumaco, Chocó y Urabá
Colombia

IMÁGENES LANDSAT 7 ETM+

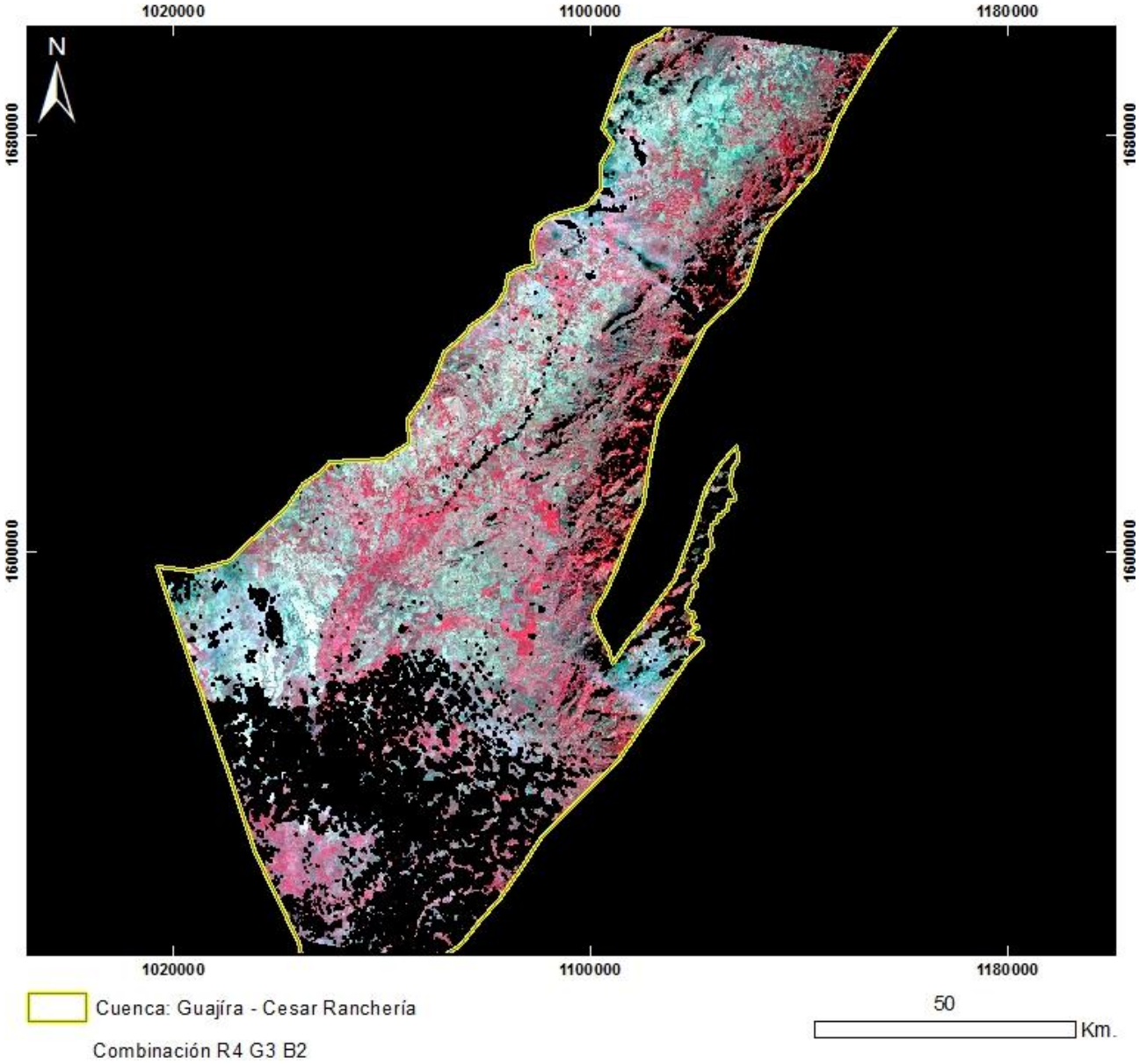

PRODUCTO: Combinación R4G3B2
N°17 - ID: LE70080532001005AGS00_R4G3B2
Proyección Transversal Mercator - Sistema de Referencia: MAGNA-SIRGAS Colombia Bogotá

IDENTIFICACIÓN DE ÁREAS CON POTENCIAL HIDROCARBURÍFERO

Cuencas Guajira, Cesar-Ranchería, Tumaco, Chocó y Urabá
Colombia

IMÁGENES LANDSAT 7 ETM+

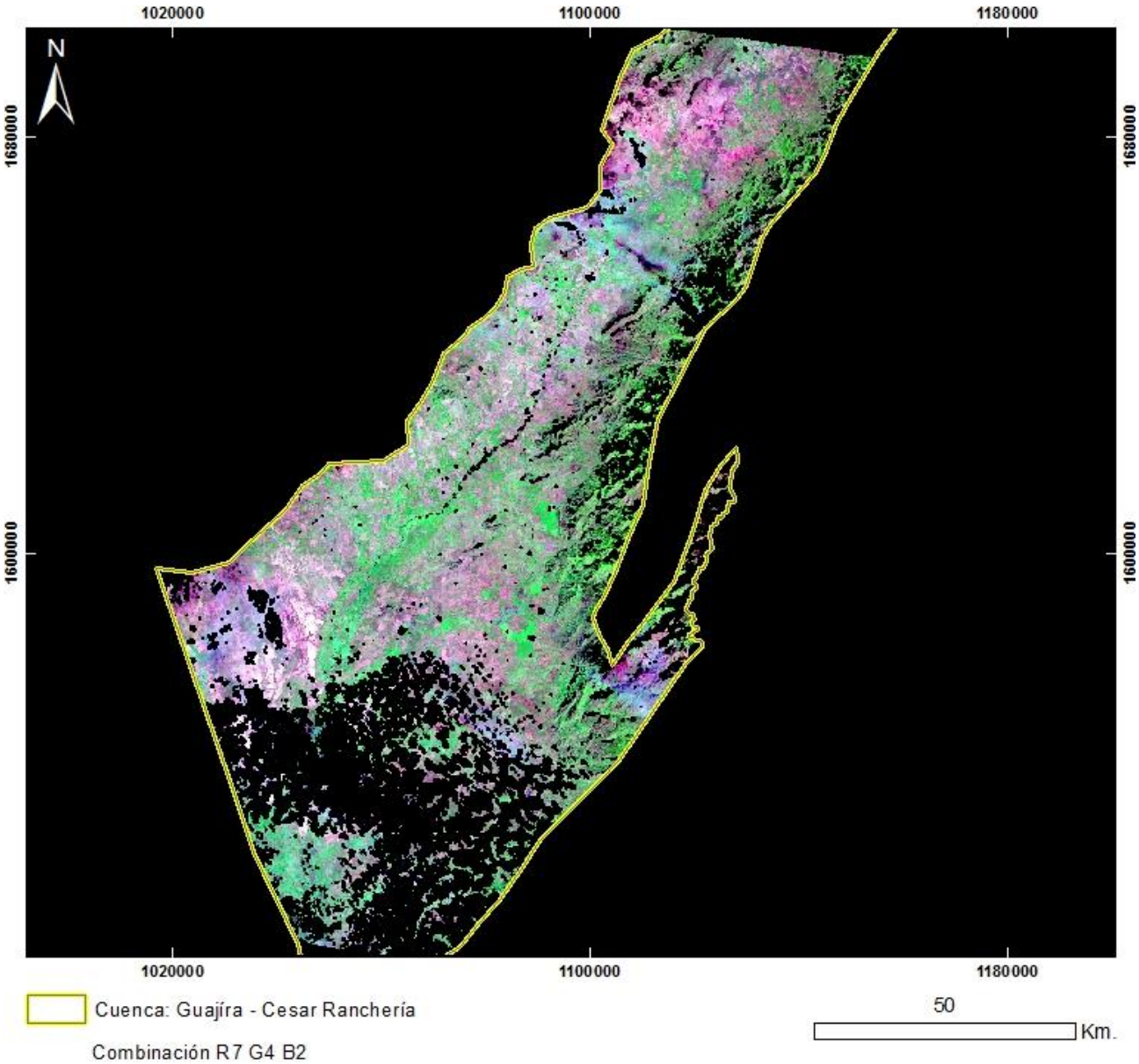

PRODUCTO: Combinación R7G4B2
N°17 - ID: LE70080532001005AGS00_R7G4B2
Proyección Transversal Mercator - Sistema de Referencia: MAGNA-SIRGAS Colombia Bogotá

IDENTIFICACIÓN DE ÁREAS CON POTENCIAL HIDROCARBURÍFERO

Cuencas Guajira, Cesar-Ranchería, Tumaco, Chocó y Urabá
Colombia

IMÁGENES LANDSAT 7 ETM+

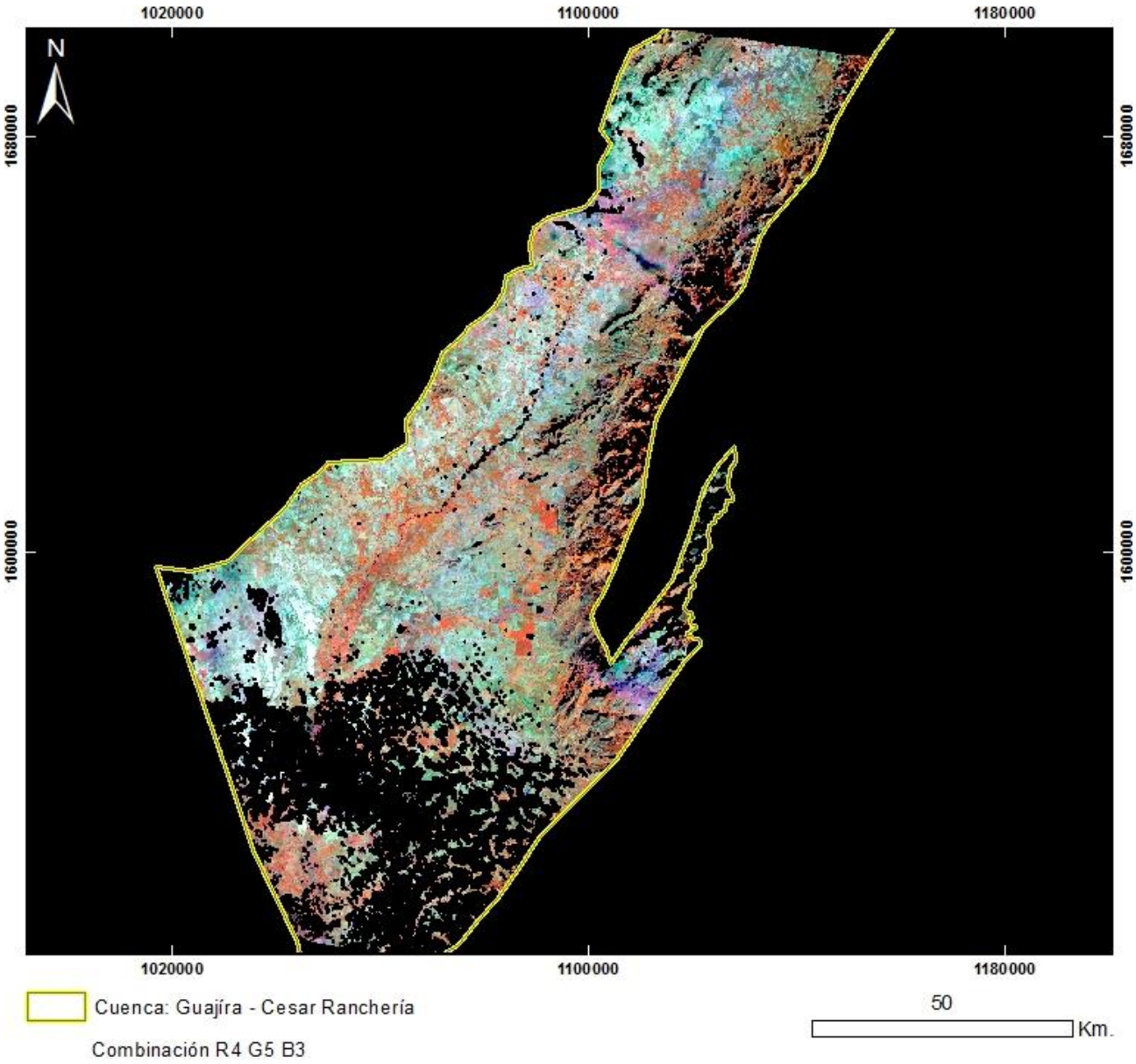

PRODUCTO: Combinación R4G5B3
N°17 - ID: LE70080532001005AGS00_R4G5B3
Proyección Transversal Mercator - Sistema de Referencia: MAGNA-SIRGAS Colombia Bogotá

IDENTIFICACIÓN DE ÁREAS CON POTENCIAL HIDROCARBURÍFERO

Cuencas Guajira, Cesar-Ranchería, Tumaco, Chocó y Urabá
Colombia

IMÁGENES LANDSAT 7 ETM+

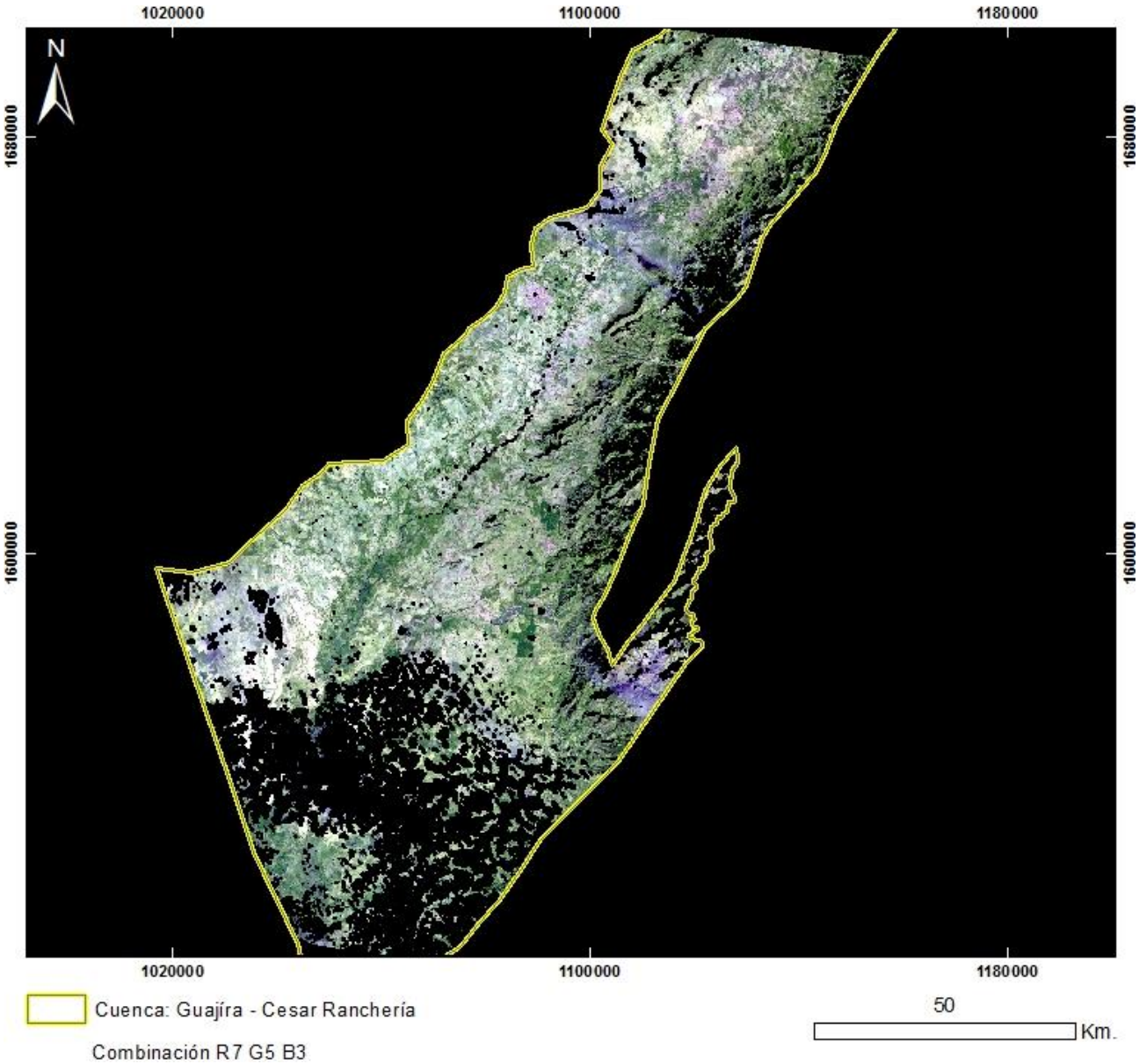

PRODUCTO: Combinación R7G5B3
N°17 - ID: LE70080532001005AGS00_R7G5B3
Proyección Transversal Mercator - Sistema de Referencia: MAGNA-SIRGAS Colombia Bogotá

IDENTIFICACIÓN DE ÁREAS CON POTENCIAL HIDROCARBURÍFERO

Cuencas Guajira, Cesar-Ranchería, Tumaco, Chocó y Urabá
Colombia

IMÁGENES LANDSAT 7 ETM+

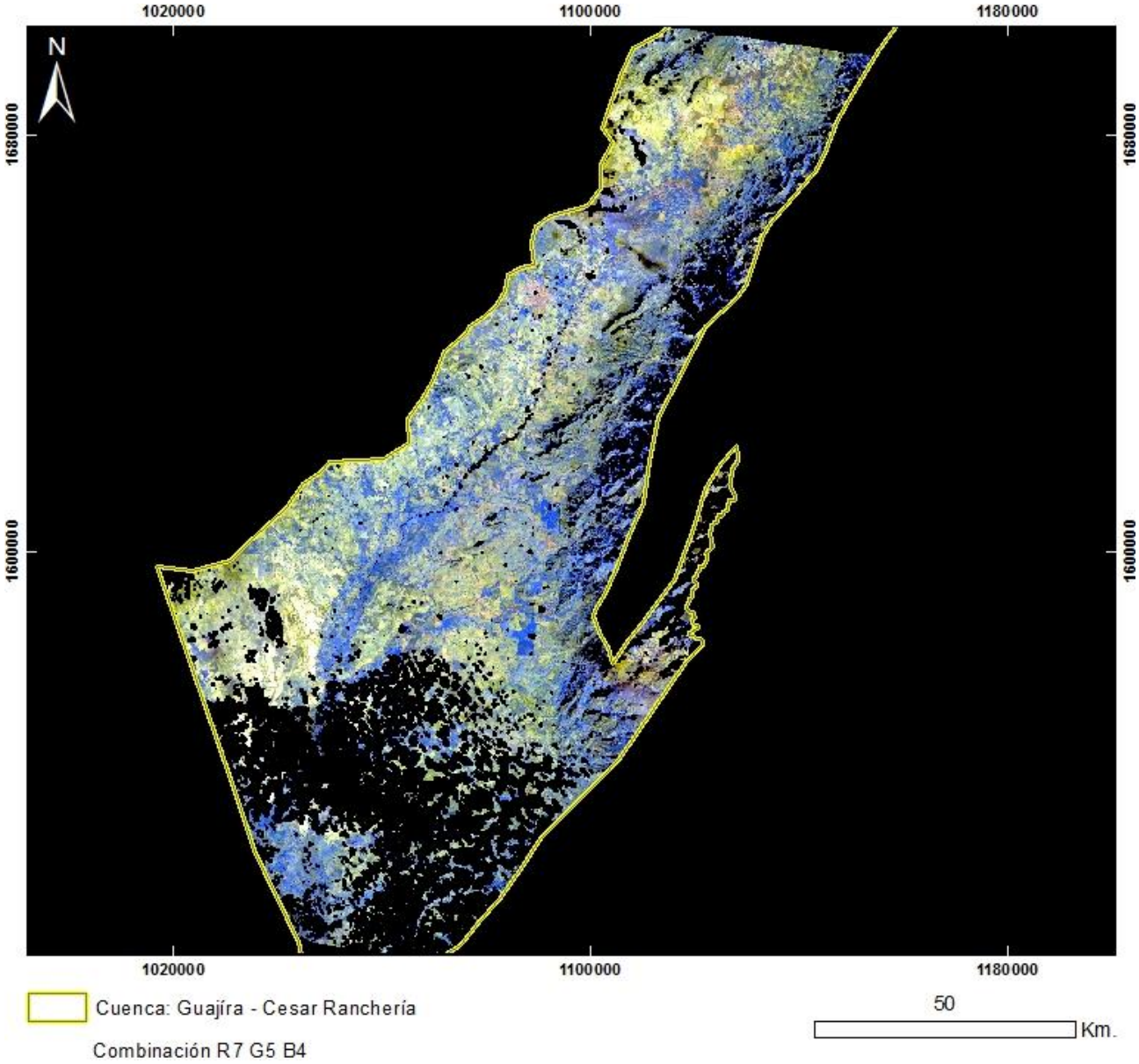

PRODUCTO: Combinación R7G5B4
N°17 - ID: LE70080532001005AGS00_R7G5B4
Proyección Transversal Mercator - Sistema de Referencia: MAGNA-SIRGAS Colombia Bogotá

IDENTIFICACIÓN DE ÁREAS CON POTENCIAL HIDROCARBURÍFERO

Cuencas Guajira, Cesar-Ranchería, Tumaco, Chocó y Urabá
Colombia

IMÁGENES LANDSAT 7 ETM+

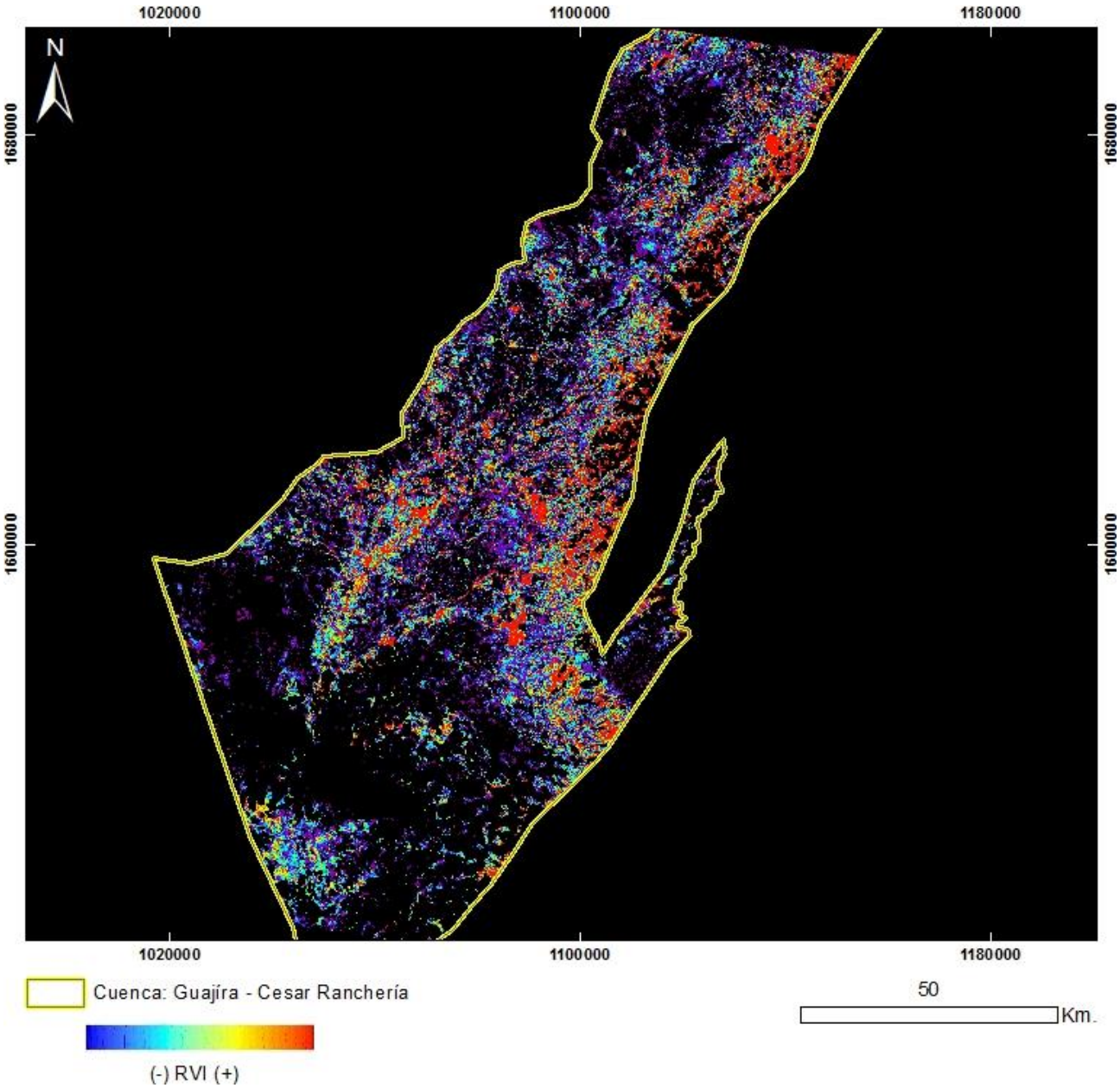

PRODUCTO: Índice de Vegetación RVI
N°17 - ID: LE70080532001005AGS00_RVI
Proyección Transversal Mercator - Sistema de Referencia: MAGNA-SIRGAS Colombia Bogotá

IDENTIFICACIÓN DE ÁREAS CON POTENCIAL HIDROCARBURÍFERO

Cuencas Guajira, Cesar-Ranchería, Tumaco, Chocó y Urabá
Colombia

IMÁGENES LANDSAT 7 ETM+



PRODUCTO: Índice de Vegetación NDVI Green
N°17 - ID: LE70080532001005AGS00_NDVIgreen
Proyección Transversal Mercator - Sistema de Referencia: MAGNA-SIRGAS Colombia Bogotá

IDENTIFICACIÓN DE ÁREAS CON POTENCIAL HIDROCARBURÍFERO

Cuencas Guajira, Cesar-Ranchería, Tumaco, Chocó y Urabá
Colombia

IMÁGENES LANDSAT 7 ETM+



PRODUCTO: Índice de Vegetación SAVI
N°17 - ID: LE70080532001005AGS00_SAVI
Proyección Transversal Mercator - Sistema de Referencia: MAGNA-SIRGAS Colombia Bogotá

IDENTIFICACIÓN DE ÁREAS CON POTENCIAL HIDROCARBURÍFERO

Cuencas Guajira, Cesar-Ranchería, Tumaco, Chocó y Urabá
Colombia

IMÁGENES LANDSAT 7 ETM+



PRODUCTO: Índice de Vegetación OSAVI
N°17 - ID: LE70080532001005AGS00_OSAVI
Proyección Transversal Mercator - Sistema de Referencia: MAGNA-SIRGAS Colombia Bogotá

IDENTIFICACIÓN DE ÁREAS CON POTENCIAL HIDROCARBURÍFERO

Cuencas Guajira, Cesar-Ranchería, Tumaco, Chocó y Urabá
Colombia

IMÁGENES LANDSAT 7 ETM+



PRODUCTO: Índice de Vegetación EVI
N°17 - ID: LE70080532001005AGS00_EVI
Proyección Transversal Mercator - Sistema de Referencia: MAGNA-SIRGAS Colombia Bogotá

IDENTIFICACIÓN DE ÁREAS CON POTENCIAL HIDROCARBURÍFERO

Cuencas Guajira, Cesar-Ranchería, Tumaco, Chocó y Urabá
Colombia

IMÁGENES LANDSAT 7 ETM+



PRODUCTO: Índice de Vegetación MTVI2
N°17 - ID: LE70080532001005AGS00_MTVI2
Proyección Transversal Mercator - Sistema de Referencia: MAGNA-SIRGAS Colombia Bogotá

IDENTIFICACIÓN DE ÁREAS CON POTENCIAL HIDROCARBURÍFERO

Cuencas Guajira, Cesar-Ranchería, Tumaco, Chocó y Urabá
Colombia

IMÁGENES LANDSAT 7 ETM+



PRODUCTO: Índice de Vegetación RDVI
N°17 - ID: LE70080532001005AGS00_RDVI
Proyección Transversal Mercator - Sistema de Referencia: MAGNA-SIRGAS Colombia Bogotá

IDENTIFICACIÓN DE ÁREAS CON POTENCIAL HIDROCARBURÍFERO

Cuencas Guajira, Cesar-Ranchería, Tumaco, Chocó y Urabá
Colombia

IMÁGENES LANDSAT 7 ETM+



PRODUCTO: Índice de Vegetación PVR
N°17 - ID: LE70080532001005AGS00_PVR
Proyección Transversal Mercator - Sistema de Referencia: MAGNA-SIRGAS Colombia Bogotá

IDENTIFICACIÓN DE ÁREAS CON POTENCIAL HIDROCARBURÍFERO

Cuencas Guajira, Cesar-Ranchería, Tumaco, Chocó y Urabá
Colombia

IMÁGENES LANDSAT 7 ETM+

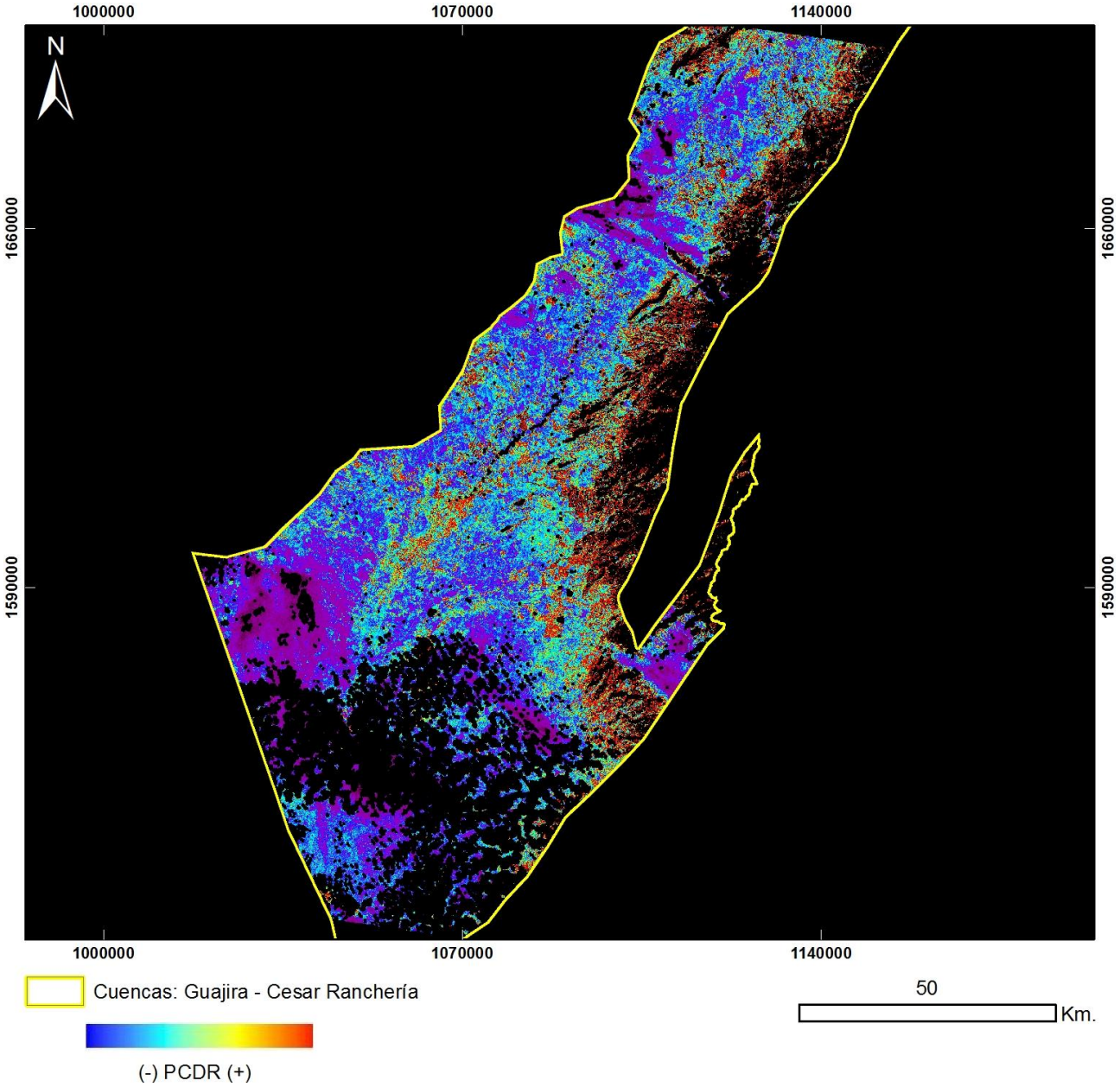

PRODUCTO: Índice de Vegetación PCDR
N°17 - ID: LE70080532001005AGS00_PCDR
Proyección Transversal Mercator - Sistema de Referencia: MAGNA-SIRGAS Colombia Bogotá

IDENTIFICACIÓN DE ÁREAS CON POTENCIAL HIDROCARBURÍFERO

Cuencas Guajira, Cesar-Ranchería, Tumaco, Chocó y Urabá
Colombia

IMÁGENES LANDSAT 7 ETM+



PRODUCTO: Índice de Vegetación MSR_Modificado
N°17 - ID: LE70080532001005AGS00_MSRmodificado
Proyección Transversal Mercator - Sistema de Referencia: MAGNA-SIRGAS Colombia Bogotá

IDENTIFICACIÓN DE ÁREAS CON POTENCIAL HIDROCARBURÍFERO

Cuencas Guajira, Cesar-Ranchería, Tumaco, Chocó y Urabá
Colombia

IMÁGENES LANDSAT 7 ETM+



PRODUCTO: Índice de Vegetación WCI
N°17 - ID: LE70080532001005AGS00_WCI
Proyección Transversal Mercator - Sistema de Referencia: MAGNA-SIRGAS Colombia Bogotá

IDENTIFICACIÓN DE ÁREAS CON POTENCIAL HIDROCARBURÍFERO

Cuencas Guajira, Cesar-Ranchería, Tumaco, Chocó y Urabá
Colombia

IMÁGENES LANDSAT 7 ETM+



PRODUCTO: Índice de Estrés Geobotánico
N°17 – ID: LE70080532001005AGS00_IEG
Proyección Transversal Mercator - Sistema de Referencia: MAGNA-SIRGAS Colombia Bogotá

IDENTIFICACIÓN DE ÁREAS CON POTENCIAL HIDROCARBURÍFERO

Cuencas Guajira, Cesar-Ranchería, Tumaco, Chocó y Urabá
Colombia

IMÁGENES LANDSAT 7 ETM+

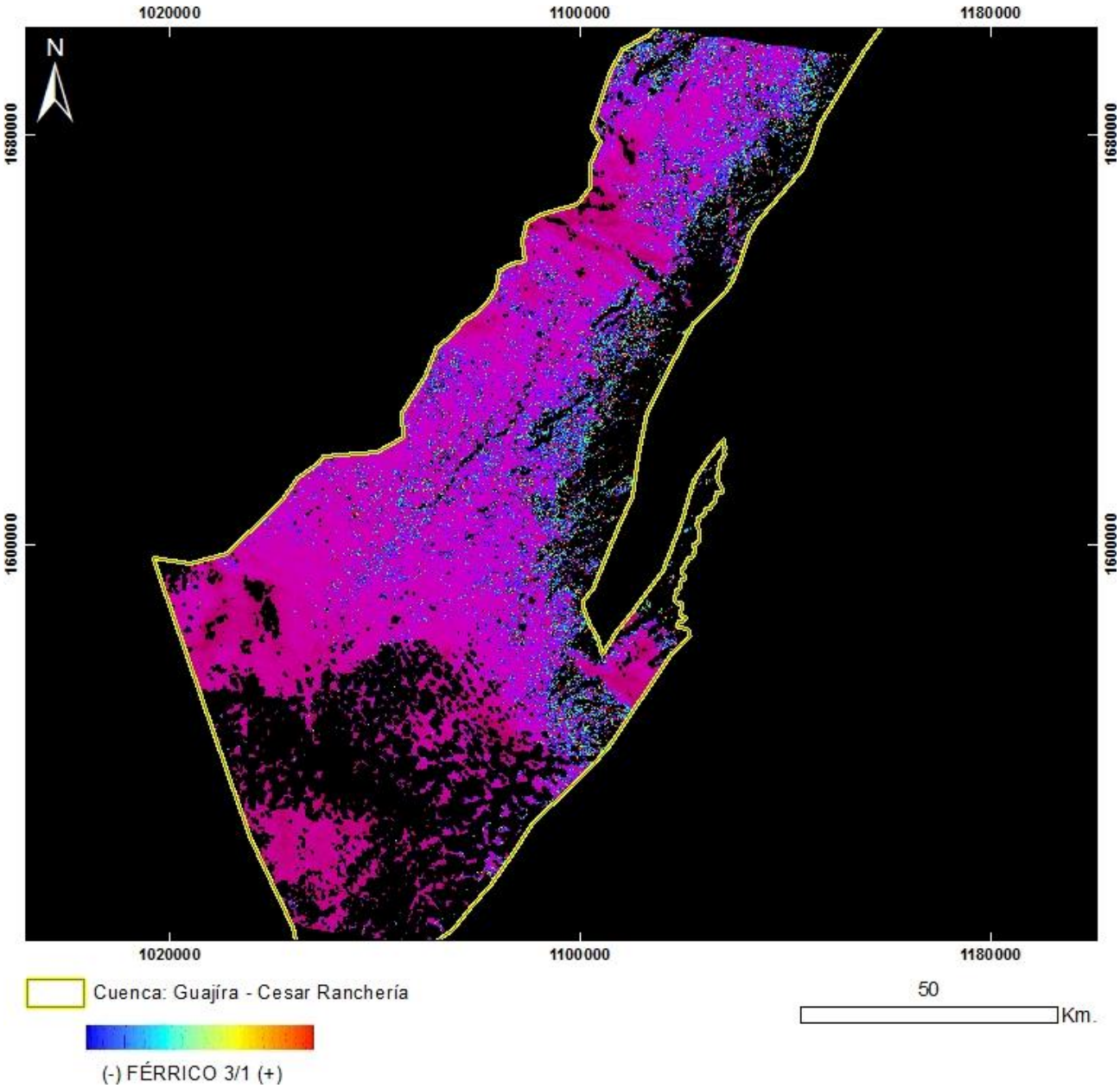

PRODUCTO: Férrico B3/B1
N°17 - ID: LE70080532001005AGS00_Ferrico3_1
Proyección Transversal Mercator - Sistema de Referencia: MAGNA-SIRGAS Colombia Bogotá

IDENTIFICACIÓN DE ÁREAS CON POTENCIAL HIDROCARBURÍFERO

Cuencas Guajira, Cesar-Ranchería, Tumaco, Chocó y Urabá
Colombia

IMÁGENES LANDSAT 7 ETM+

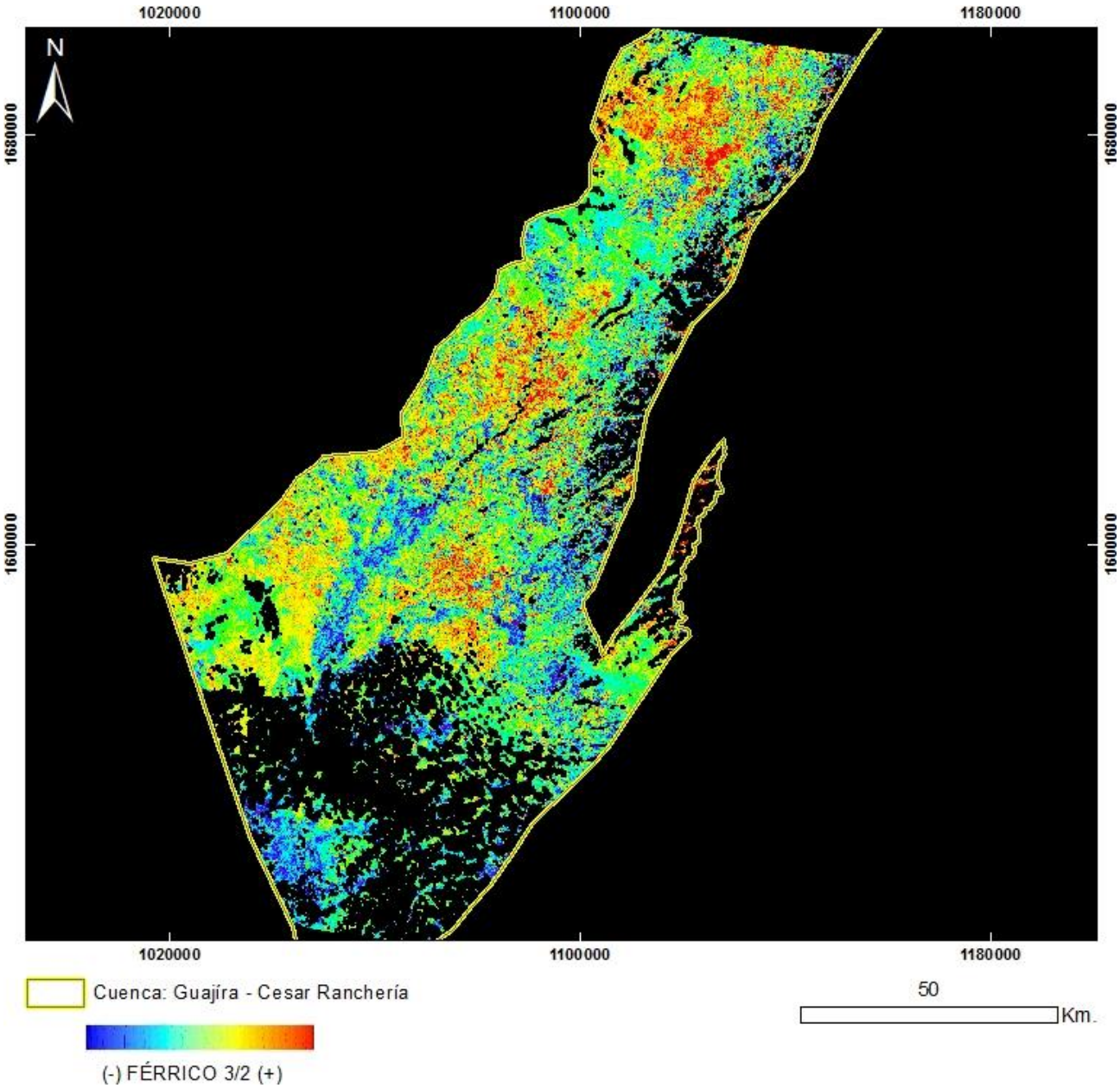

PRODUCTO: Férrico B3/B2
N°17 - ID: LE70080532001005AGS00_Ferrico3_2
Proyección Transversal Mercator - Sistema de Referencia: MAGNA-SIRGAS Colombia Bogotá

IDENTIFICACIÓN DE ÁREAS CON POTENCIAL HIDROCARBURÍFERO

Cuencas Guajira, Cesar-Ranchería, Tumaco, Chocó y Urabá
Colombia

IMÁGENES LANDSAT 7 ETM+

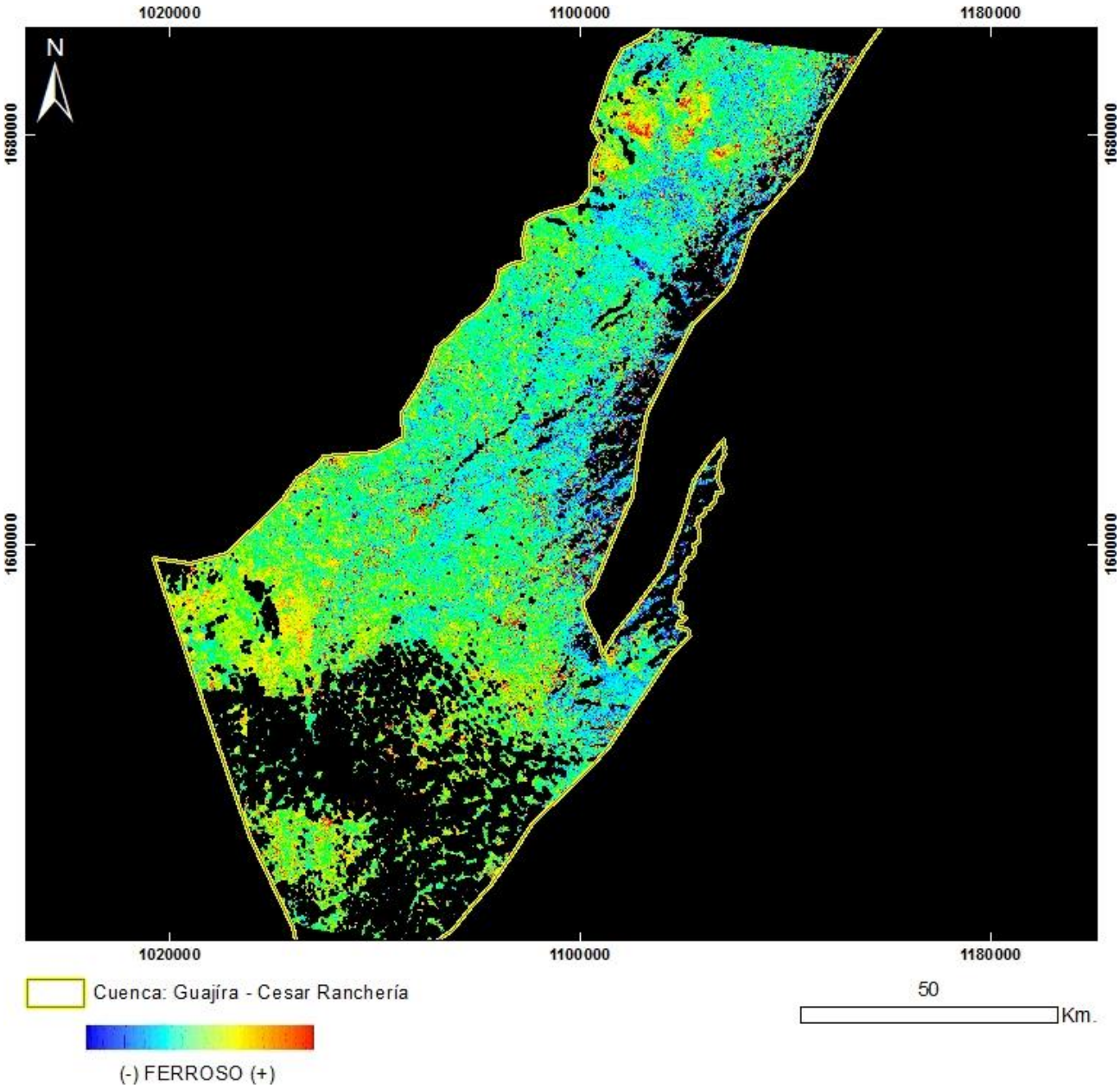

PRODUCTO: Ferroso
N°17 - ID: LE70080532001005AGS00_Ferroso
Proyección Transversal Mercator - Sistema de Referencia: MAGNA-SIRGAS Colombia Bogotá

IDENTIFICACIÓN DE ÁREAS CON POTENCIAL HIDROCARBURÍFERO

Cuencas Guajira, Cesar-Ranchería, Tumaco, Chocó y Urabá
Colombia

IMÁGENES LANDSAT 7 ETM+



PRODUCTO: Arcillas / Carbonatos
N°17 - ID: LE70080532001005AGS00_ArcCarb
Proyección Transversal Mercator - Sistema de Referencia: MAGNA-SIRGAS Colombia Bogotá

IDENTIFICACIÓN DE ÁREAS CON POTENCIAL HIDROCARBURÍFERO

Cuencas Guajira, Cesar-Ranchería, Tumaco, Chocó y Urabá
Colombia

IMÁGENES LANDSAT 7 ETM+

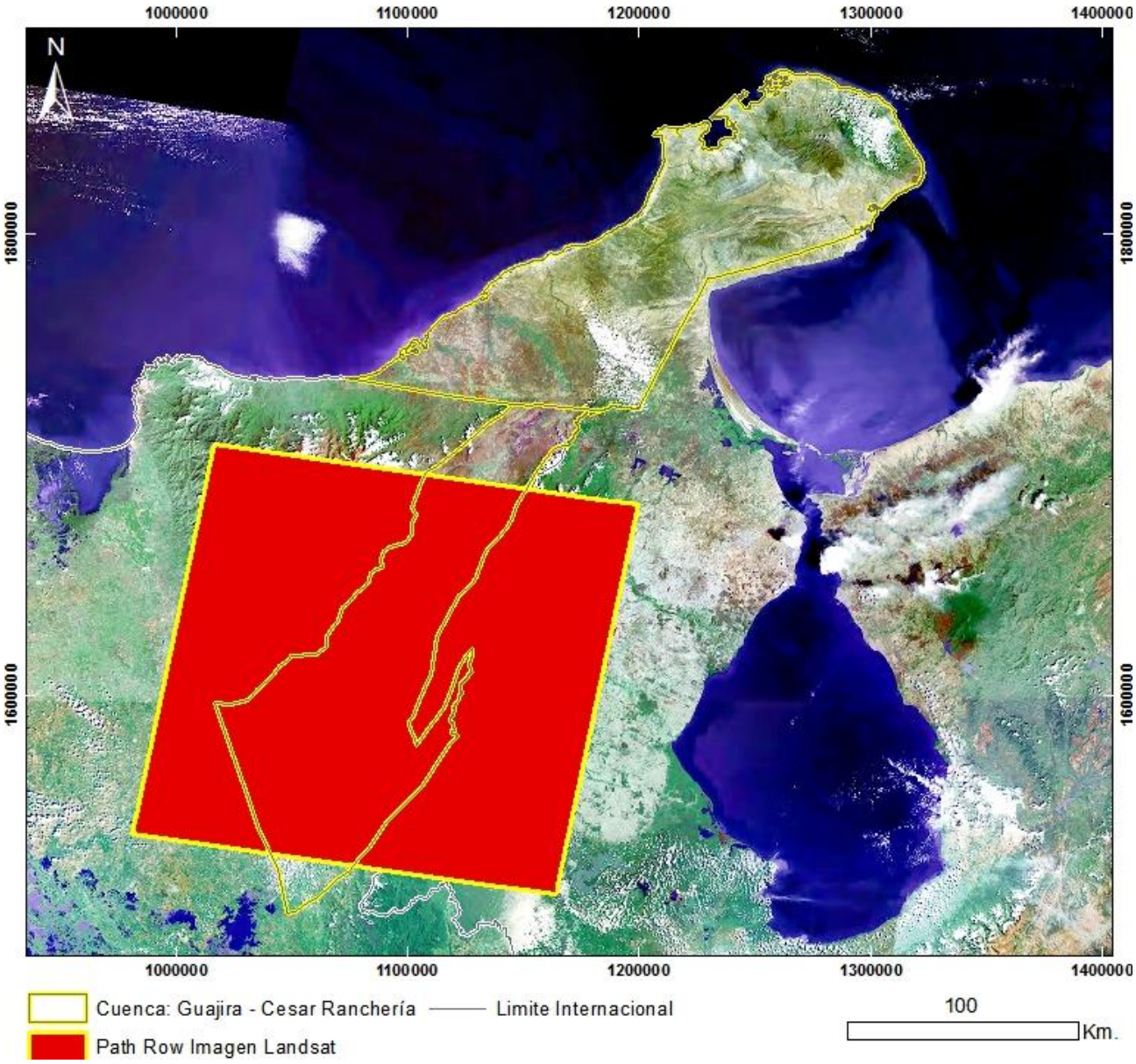

Mapa de Localización de Imagen LANDSAT 7 ETM+
N°18 - LE70080532001277EDC00
Proyección Transversal Mercator - Sistema de Referencia: MAGNA-SIRGAS Colombia Bogotá

IDENTIFICACIÓN DE ÁREAS CON POTENCIAL HIDROCARBURÍFERO

Cuencas Guajira, Cesar-Ranchería, Tumaco, Chocó y Urabá
Colombia

IMÁGENES LANDSAT 7 ETM+

PRODUCTO: Combinación R4G3B2
N°18 - ID: LE70080532001277EDC00_R4G3B2
Proyección Transversal Mercator - Sistema de Referencia: MAGNA-SIRGAS Colombia Bogotá

IDENTIFICACIÓN DE ÁREAS CON POTENCIAL HIDROCARBURÍFERO

Cuencas Guajira, Cesar-Ranchería, Tumaco, Chocó y Urabá
Colombia

IMÁGENES LANDSAT 7 ETM+

PRODUCTO: Combinación R7G4B2
N°18 - ID: LE70080532001277EDC00_R7G4B2
Proyección Transversal Mercator - Sistema de Referencia: MAGNA-SIRGAS Colombia Bogotá

IDENTIFICACIÓN DE ÁREAS CON POTENCIAL HIDROCARBURÍFERO

Cuencas Guajira, Cesar-Ranchería, Tumaco, Chocó y Urabá
Colombia

IMÁGENES LANDSAT 7 ETM+

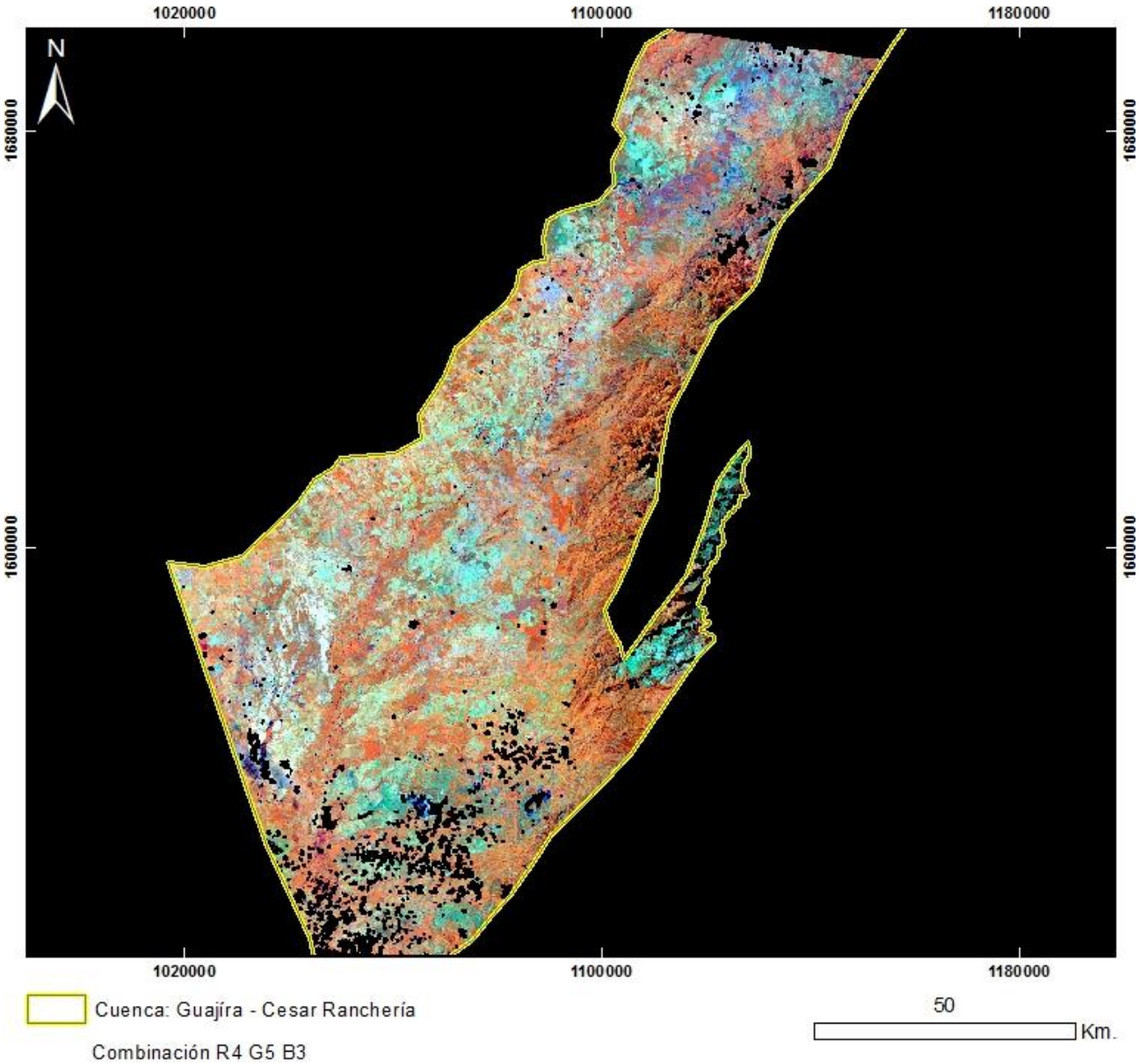

PRODUCTO: Combinación R4G5B3
N°18 - ID: LE70080532001277EDC00_R4G5B3
Proyección Transversal Mercator - Sistema de Referencia: MAGNA-SIRGAS Colombia Bogotá

IDENTIFICACIÓN DE ÁREAS CON POTENCIAL HIDROCARBURÍFERO

Cuencas Guajira, Cesar-Ranchería, Tumaco, Chocó y Urabá
Colombia

IMÁGENES LANDSAT 7 ETM+

PRODUCTO: Combinación R7G5B3
N°18 - ID: LE70080532001277EDC00_R7G5B3
Proyección Transversal Mercator - Sistema de Referencia: MAGNA-SIRGAS Colombia Bogotá

IDENTIFICACIÓN DE ÁREAS CON POTENCIAL HIDROCARBURÍFERO

Cuencas Guajira, Cesar-Ranchería, Tumaco, Chocó y Urabá
Colombia

IMÁGENES LANDSAT 7 ETM+

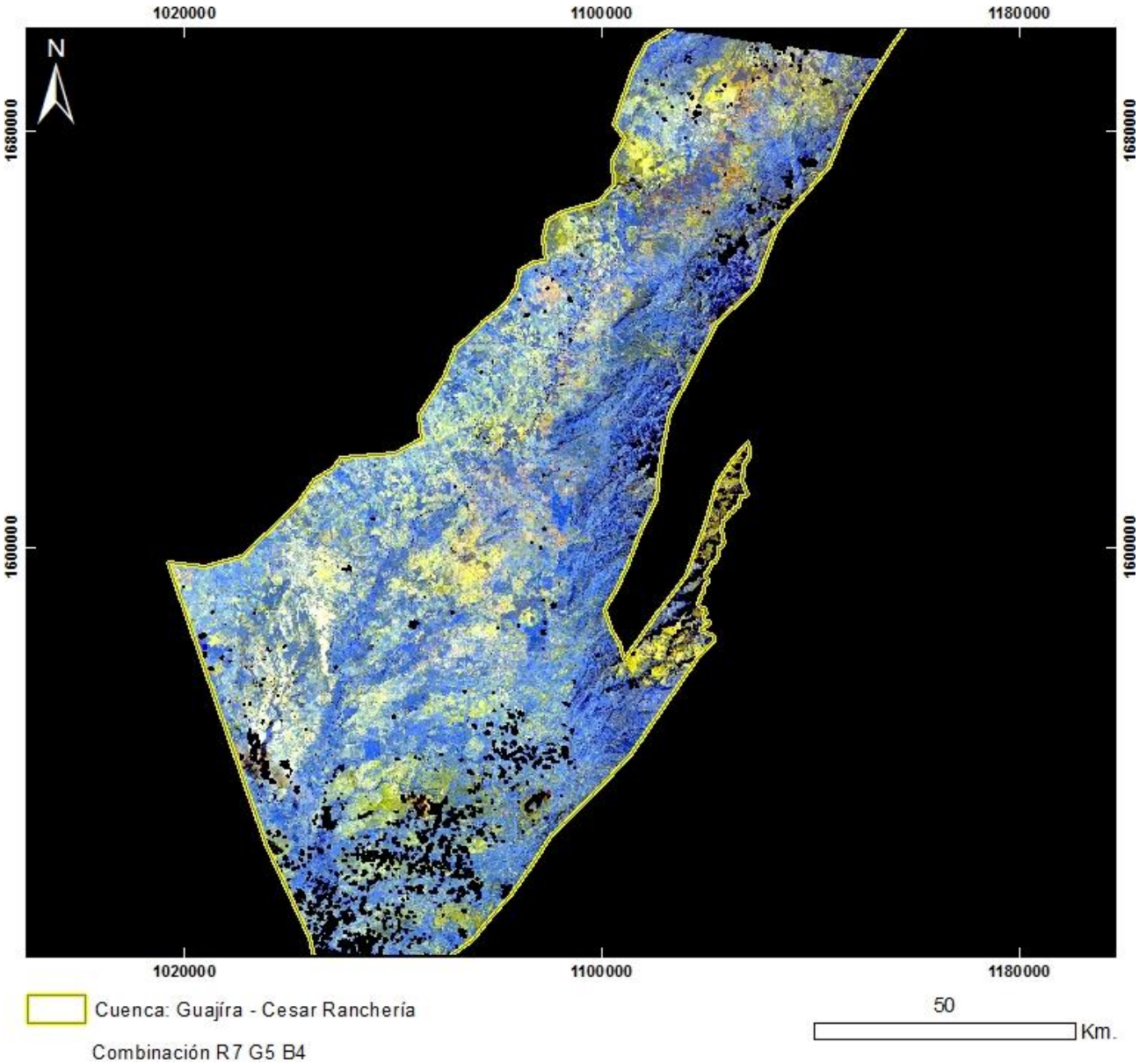

PRODUCTO: Combinación R7G5B4
N°18 - ID: LE70080532001277EDC00_R7G5B4
Proyección Transversal Mercator - Sistema de Referencia: MAGNA-SIRGAS Colombia Bogotá

IDENTIFICACIÓN DE ÁREAS CON POTENCIAL HIDROCARBURÍFERO

Cuencas Guajira, Cesar-Ranchería, Tumaco, Chocó y Urabá
Colombia

IMÁGENES LANDSAT 7 ETM+

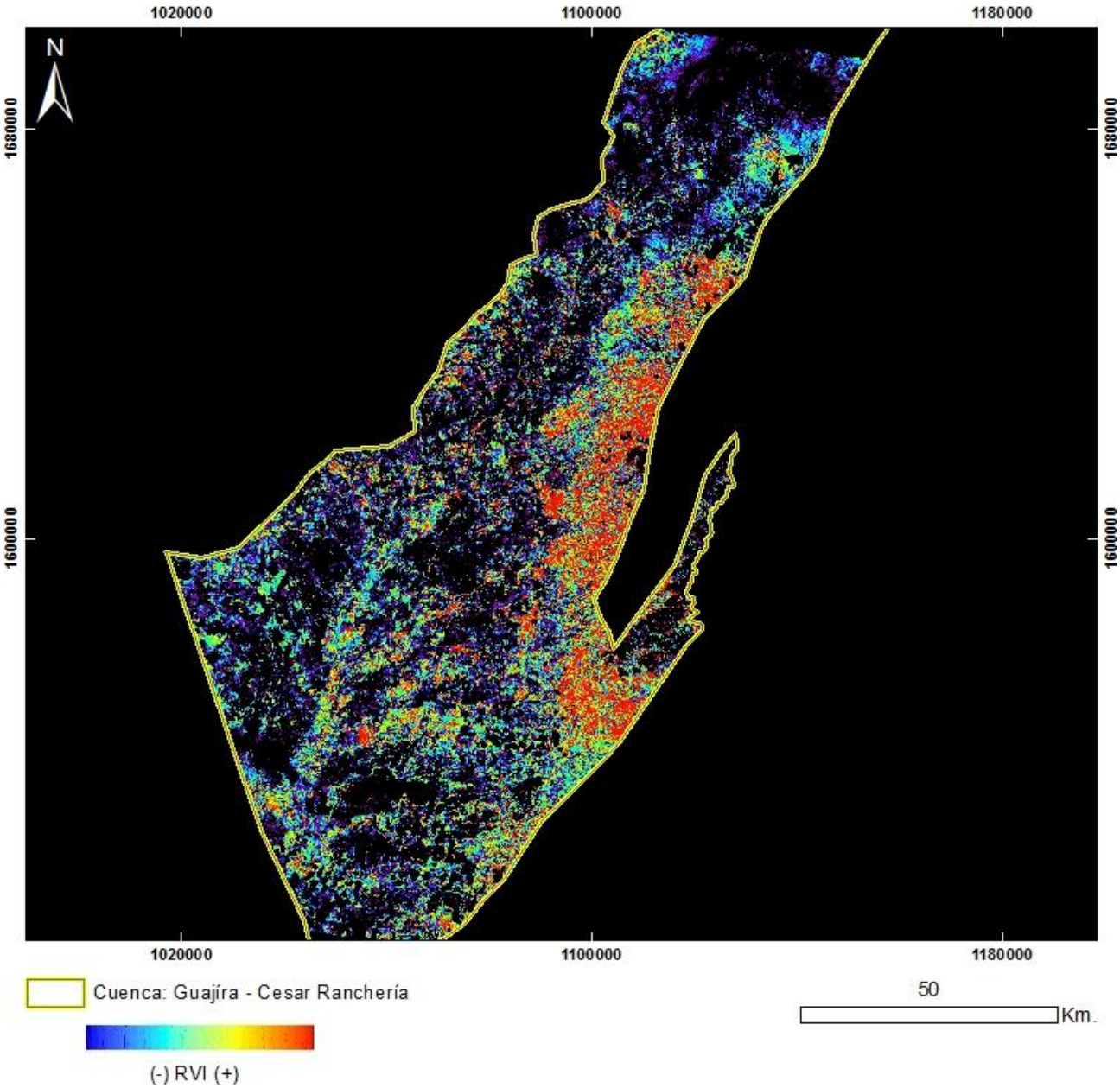

PRODUCTO: Índice de Vegetación RVI
N°18 - ID: LE70080532001277EDC00_RVI
Proyección Transversal Mercator - Sistema de Referencia: MAGNA-SIRGAS Colombia Bogotá

IDENTIFICACIÓN DE ÁREAS CON POTENCIAL HIDROCARBURÍFERO

Cuencas Guajira, Cesar-Ranchería, Tumaco, Chocó y Urabá
Colombia

IMÁGENES LANDSAT 7 ETM+



PRODUCTO: Índice de Vegetación NDVI Green
N°18 - ID: LE70080532001277EDC00_NDVIgreen
Proyección Transversal Mercator - Sistema de Referencia: MAGNA-SIRGAS Colombia Bogotá

IDENTIFICACIÓN DE ÁREAS CON POTENCIAL HIDROCARBURÍFERO

Cuencas Guajira, Cesar-Ranchería, Tumaco, Chocó y Urabá
Colombia

IMÁGENES LANDSAT 7 ETM+



PRODUCTO: Índice de Vegetación SAVI
N°18 - ID: LE70080532001277EDC00_SAVI
Proyección Transversal Mercator - Sistema de Referencia: MAGNA-SIRGAS Colombia Bogotá

IDENTIFICACIÓN DE ÁREAS CON POTENCIAL HIDROCARBURÍFERO

Cuencas Guajira, Cesar-Ranchería, Tumaco, Chocó y Urabá
Colombia

IMÁGENES LANDSAT 7 ETM+

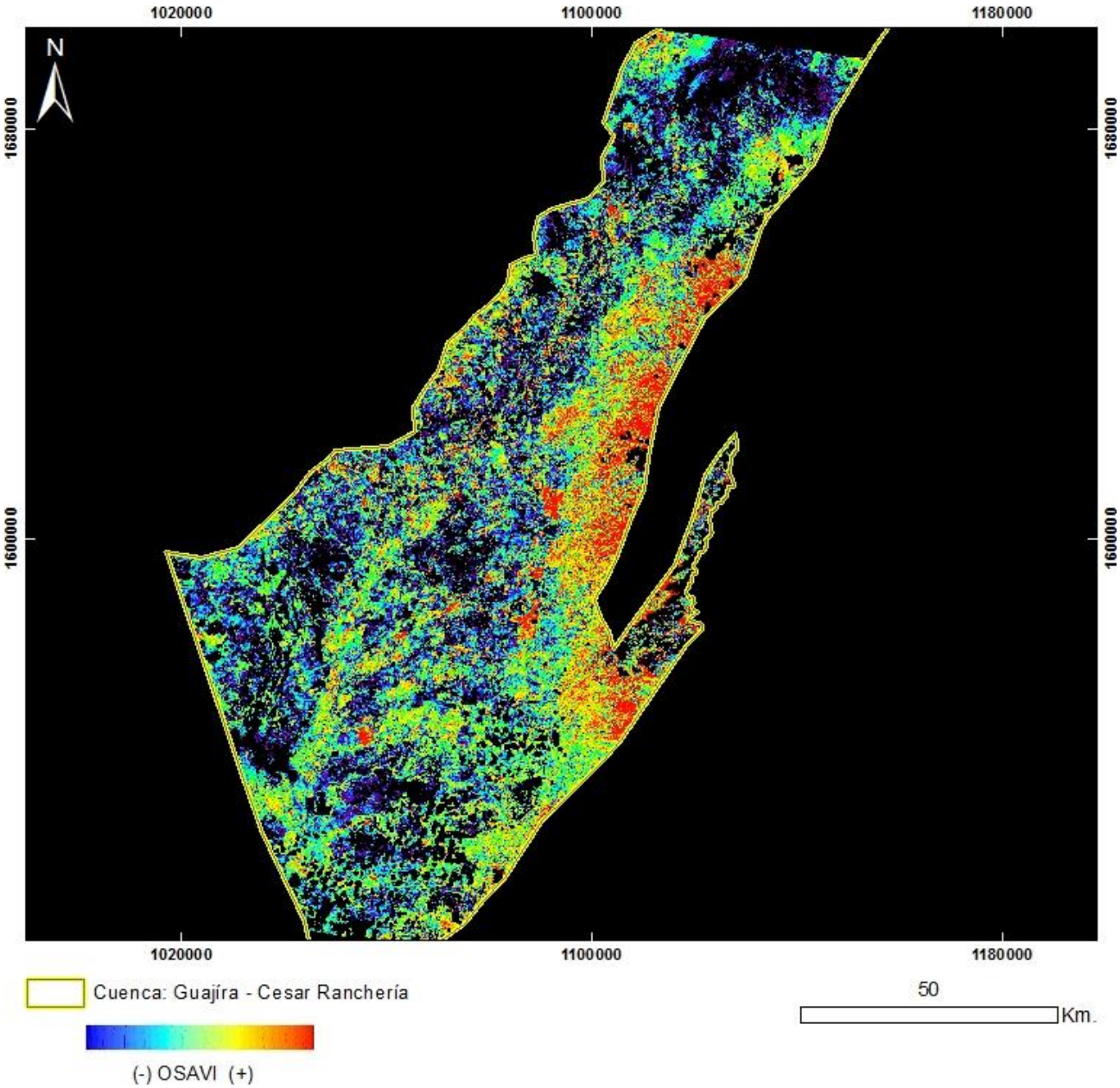

PRODUCTO: Índice de Vegetación OSAVI
N°18 - ID: LE70080532001277EDC00_OSAVI
Proyección Transversal Mercator - Sistema de Referencia: MAGNA-SIRGAS Colombia Bogotá

IDENTIFICACIÓN DE ÁREAS CON POTENCIAL HIDROCARBURÍFERO

Cuencas Guajira, Cesar-Ranchería, Tumaco, Chocó y Urabá
Colombia

IMÁGENES LANDSAT 7 ETM+

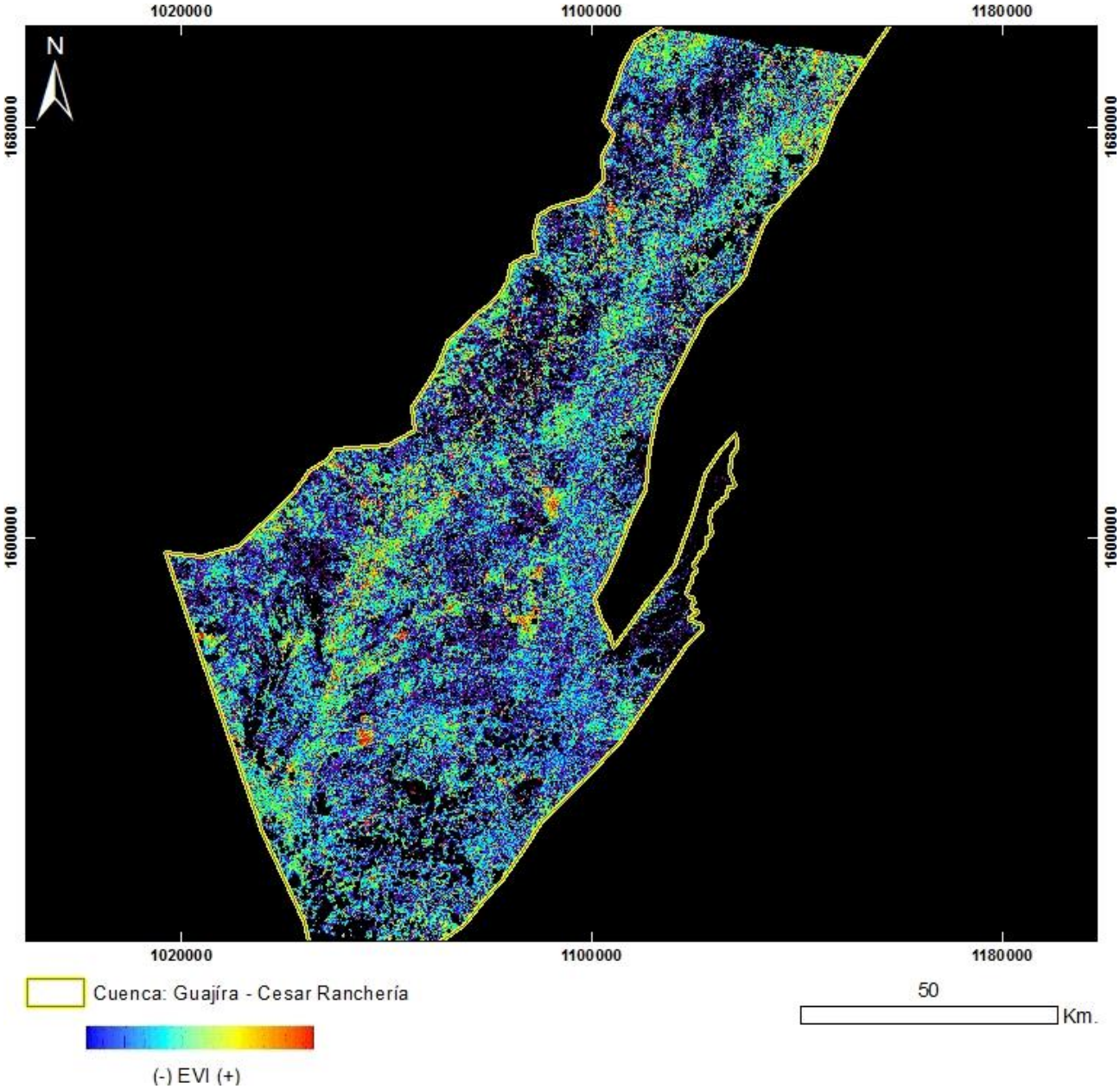

PRODUCTO: Índice de Vegetación EVI
N°18 - ID: LE70080532001277EDC00_EVI
Proyección Transversal Mercator - Sistema de Referencia: MAGNA-SIRGAS Colombia Bogotá

IDENTIFICACIÓN DE ÁREAS CON POTENCIAL HIDROCARBURÍFERO

Cuencas Guajira, Cesar-Ranchería, Tumaco, Chocó y Urabá
Colombia

IMÁGENES LANDSAT 7 ETM+



PRODUCTO: Índice de Vegetación MTVI2
N°18 - ID: LE70080532001277EDC00_MTVI2
Proyección Transversal Mercator - Sistema de Referencia: MAGNA-SIRGAS Colombia Bogotá

IDENTIFICACIÓN DE ÁREAS CON POTENCIAL HIDROCARBURÍFERO

Cuencas Guajira, Cesar-Ranchería, Tumaco, Chocó y Urabá
Colombia

IMÁGENES LANDSAT 7 ETM+



PRODUCTO: Índice de Vegetación RDVI
N°18 - ID: LE70080532001277EDC00_RDVI
Proyección Transversal Mercator - Sistema de Referencia: MAGNA-SIRGAS Colombia Bogotá

IDENTIFICACIÓN DE ÁREAS CON POTENCIAL HIDROCARBURÍFERO

Cuencas Guajira, Cesar-Ranchería, Tumaco, Chocó y Urabá
Colombia

IMÁGENES LANDSAT 7 ETM+



PRODUCTO: Índice de Vegetación PVR
N°18 - ID: LE70080532001277EDC00_PVR
Proyección Transversal Mercator - Sistema de Referencia: MAGNA-SIRGAS Colombia Bogotá

IDENTIFICACIÓN DE ÁREAS CON POTENCIAL HIDROCARBURÍFERO

Cuencas Guajira, Cesar-Ranchería, Tumaco, Chocó y Urabá
Colombia

IMÁGENES LANDSAT 7 ETM+

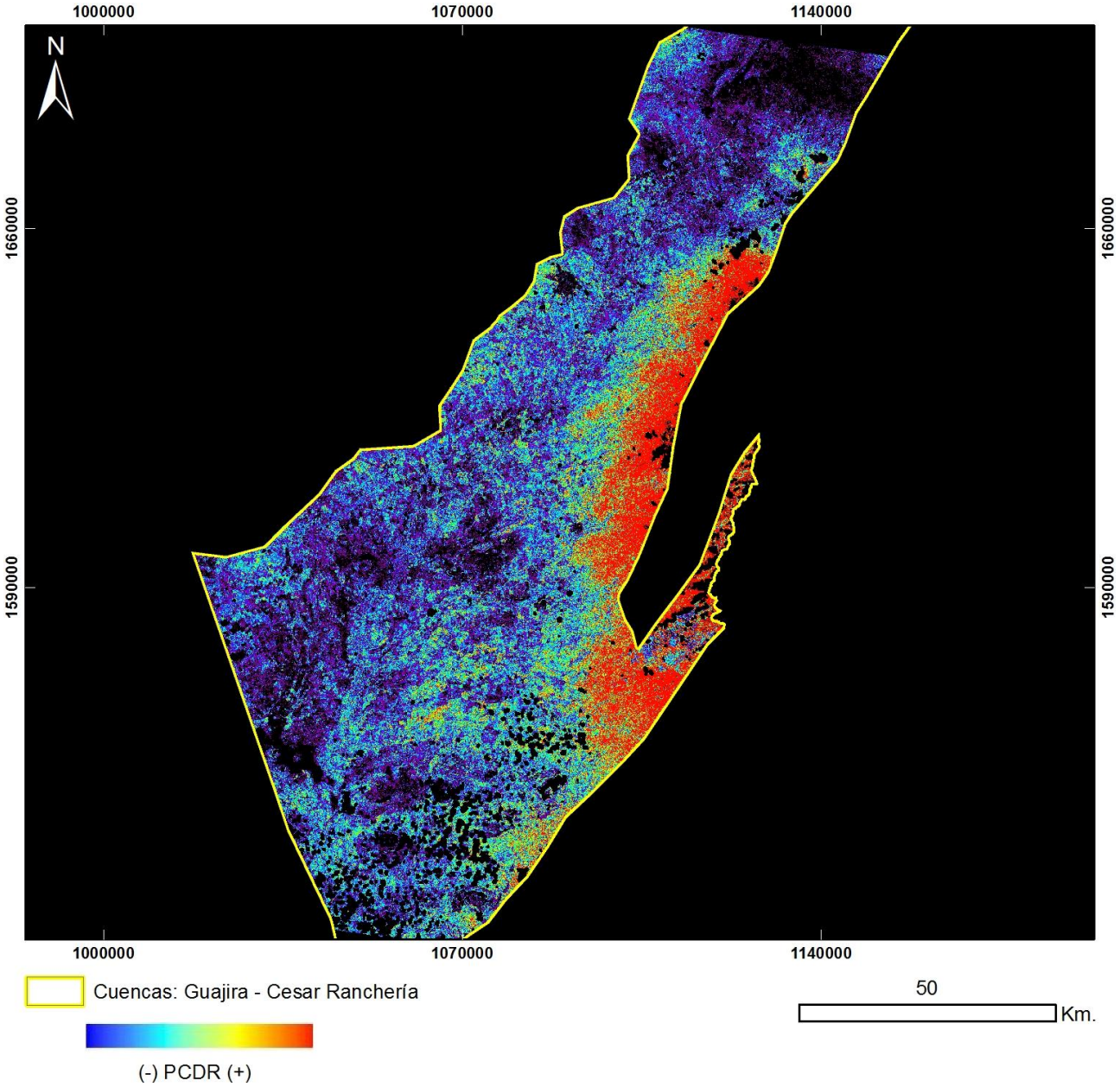

PRODUCTO: Índice de Vegetación PCDR
N°18 - ID: LE70080532001277EDC00_PCDR
Proyección Transversal Mercator - Sistema de Referencia: MAGNA-SIRGAS Colombia Bogotá

IDENTIFICACIÓN DE ÁREAS CON POTENCIAL HIDROCARBURÍFERO

Cuencas Guajira, Cesar-Ranchería, Tumaco, Chocó y Urabá
Colombia

IMÁGENES LANDSAT 7 ETM+

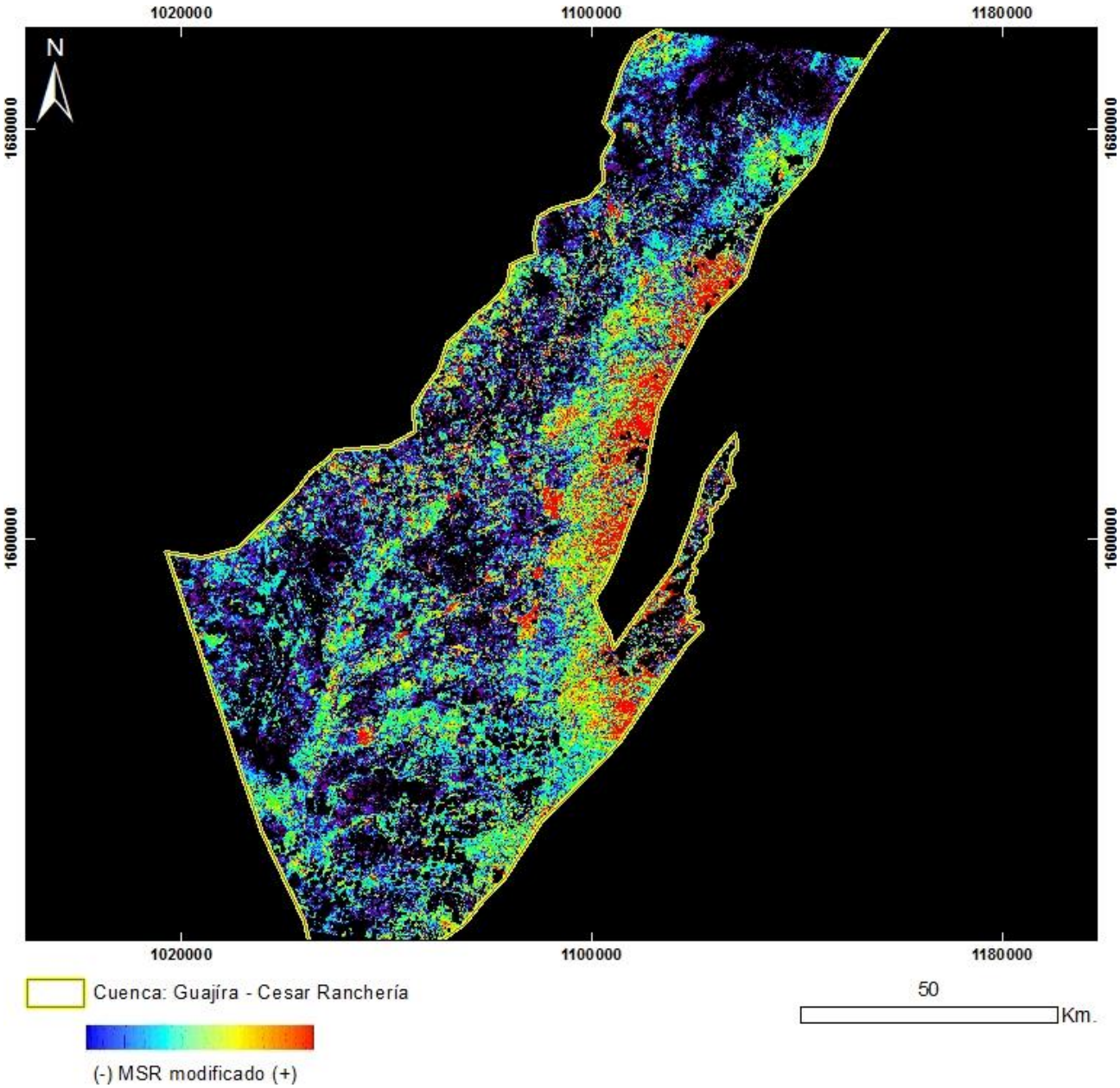

PRODUCTO: Índice de Vegetación MSR_Modificado
N°18 - ID: LE70080532001277EDC00_MSRmodificado
Proyección Transversal Mercator - Sistema de Referencia: MAGNA-SIRGAS Colombia Bogotá

IDENTIFICACIÓN DE ÁREAS CON POTENCIAL HIDROCARBURÍFERO

Cuencas Guajira, Cesar-Ranchería, Tumaco, Chocó y Urabá
Colombia

IMÁGENES LANDSAT 7 ETM+

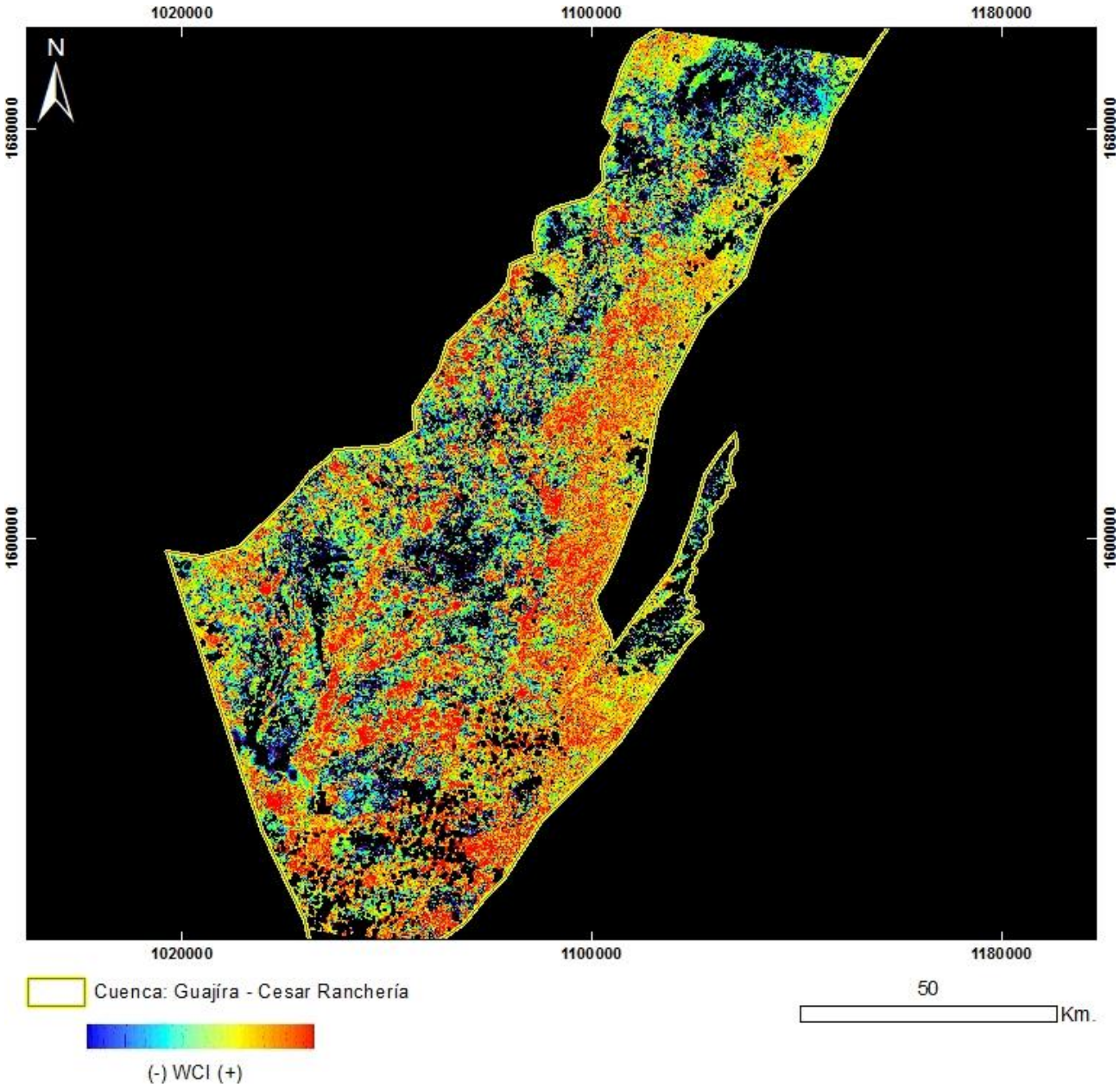

PRODUCTO: Índice de Vegetación WCI
N°18 - ID: LE70080532001277EDC00_WCI
Proyección Transversal Mercator - Sistema de Referencia: MAGNA-SIRGAS Colombia Bogotá

IDENTIFICACIÓN DE ÁREAS CON POTENCIAL HIDROCARBURÍFERO

Cuencas Guajira, Cesar-Ranchería, Tumaco, Chocó y Urabá
Colombia

IMÁGENES LANDSAT 7 ETM+

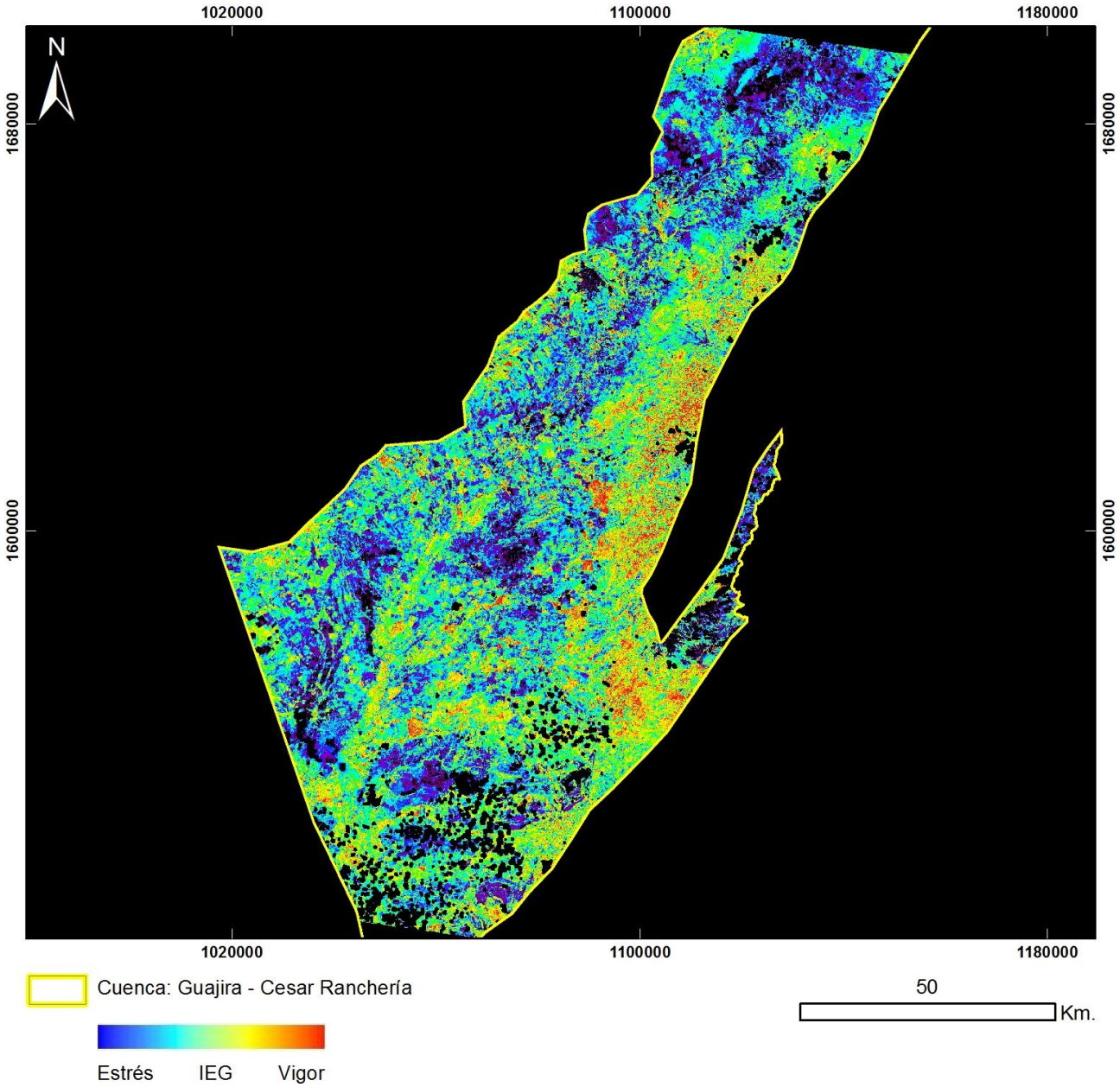

PRODUCTO: Índice de Estrés Geobotánico
N°18 – ID: LE70080532001277EDC00_IEG
Proyección Transversal Mercator - Sistema de Referencia: MAGNA-SIRGAS Colombia Bogotá

IDENTIFICACIÓN DE ÁREAS CON POTENCIAL HIDROCARBURÍFERO

Cuencas Guajira, Cesar-Ranchería, Tumaco, Chocó y Urabá
Colombia

IMÁGENES LANDSAT 7 ETM+

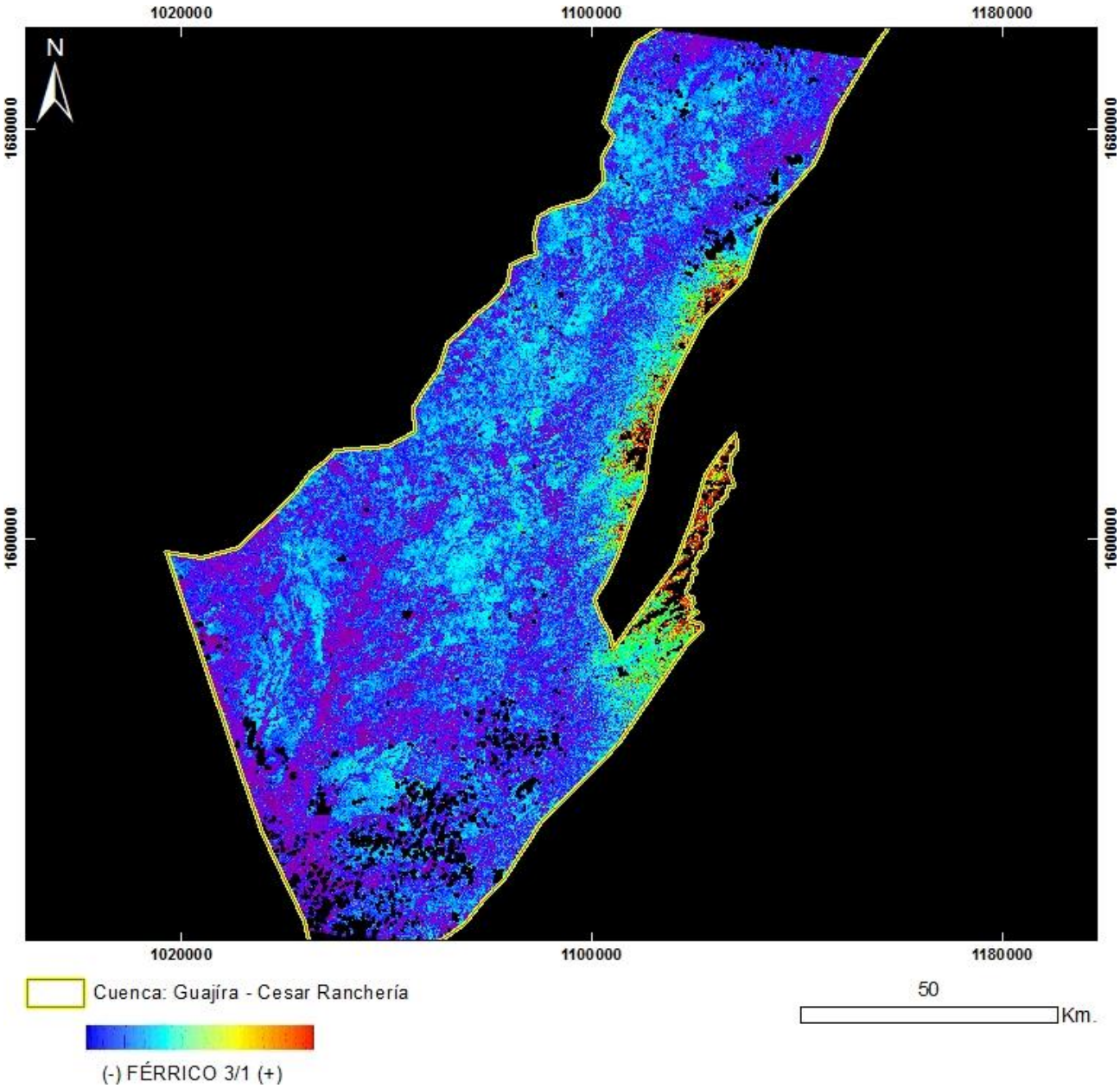

PRODUCTO: Férrico B3/B1
N°18 - ID: LE70080532001277EDC00_Ferrico3_1
Proyección Transversal Mercator - Sistema de Referencia: MAGNA-SIRGAS Colombia Bogotá

IDENTIFICACIÓN DE ÁREAS CON POTENCIAL HIDROCARBURÍFERO

Cuencas Guajira, Cesar-Ranchería, Tumaco, Chocó y Urabá
Colombia

IMÁGENES LANDSAT 7 ETM+

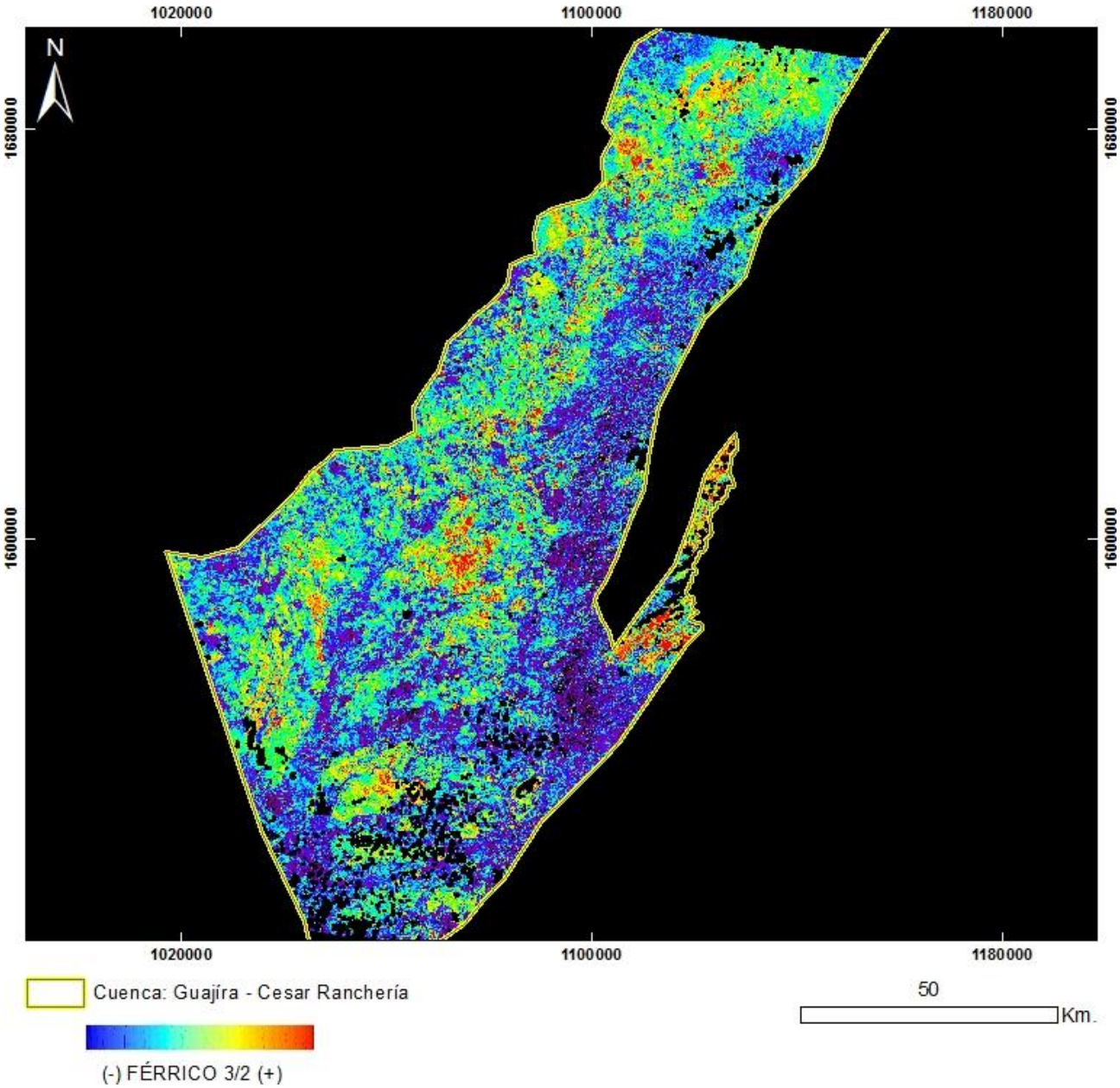

PRODUCTO: Férrico B3/B2
N°18 - ID: LE70080532001277EDC00_Ferrico3_2
Proyección Transversal Mercator - Sistema de Referencia: MAGNA-SIRGAS Colombia Bogotá

IDENTIFICACIÓN DE ÁREAS CON POTENCIAL HIDROCARBURÍFERO

Cuencas Guajira, Cesar-Ranchería, Tumaco, Chocó y Urabá
Colombia

IMÁGENES LANDSAT 7 ETM+

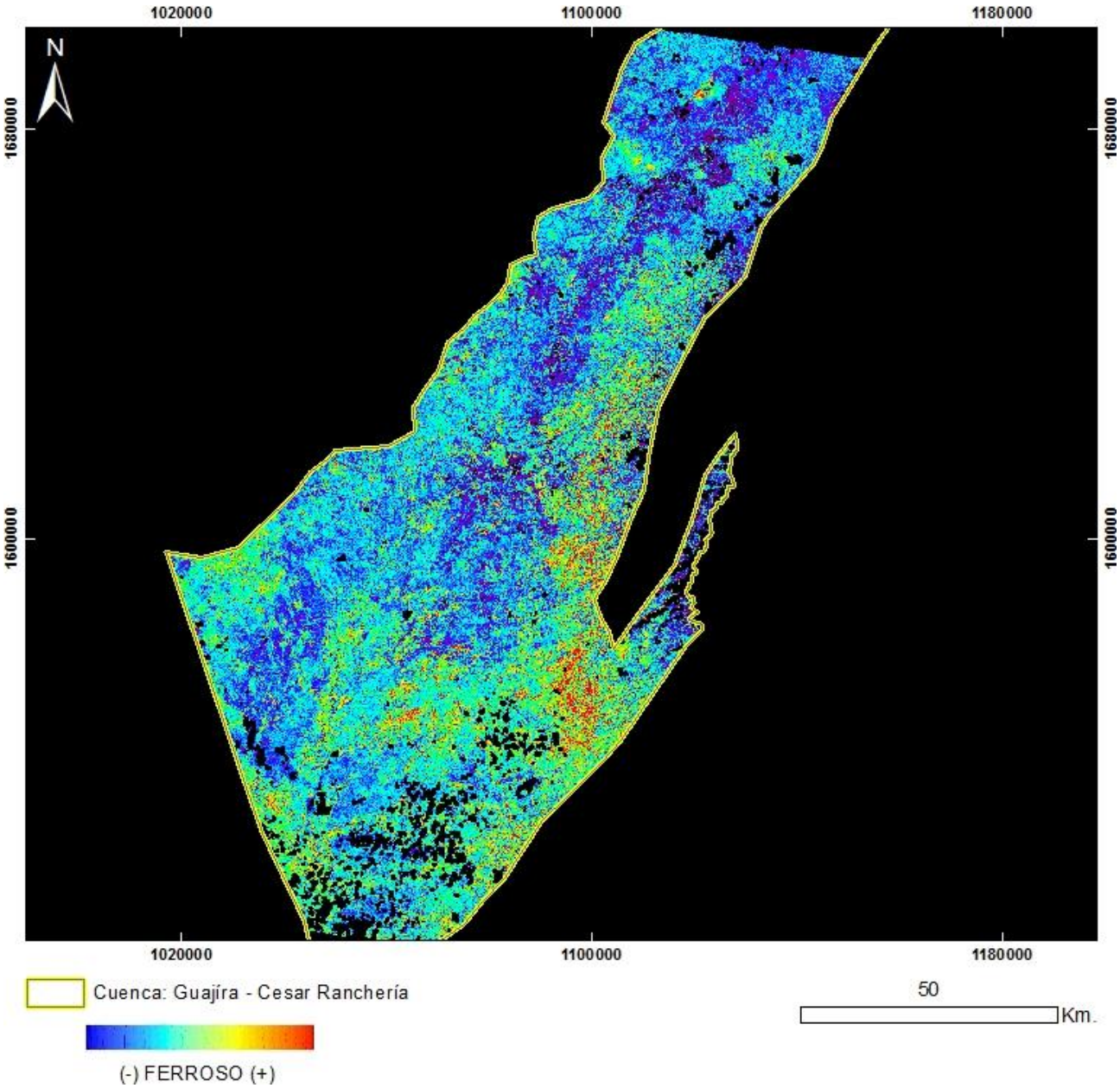

PRODUCTO: Ferroso
N°18 - ID: LE70080532001277EDC00_Ferroso
Proyección Transversal Mercator - Sistema de Referencia: MAGNA-SIRGAS Colombia Bogotá

IDENTIFICACIÓN DE ÁREAS CON POTENCIAL HIDROCARBURÍFERO

Cuencas Guajira, Cesar-Ranchería, Tumaco, Chocó y Urabá
Colombia

IMÁGENES LANDSAT 7 ETM+



PRODUCTO: Arcillas / Carbonatos
N°18 - ID: LE70080532001277EDC00_ArcCarb
Proyección Transversal Mercator - Sistema de Referencia: MAGNA-SIRGAS Colombia Bogotá

IDENTIFICACIÓN DE ÁREAS CON POTENCIAL HIDROCARBURÍFERO

Cuencas Guajira, Cesar-Ranchería, Tumaco, Chocó y Urabá
Colombia

IMÁGENES LANDSAT 7 ETM+

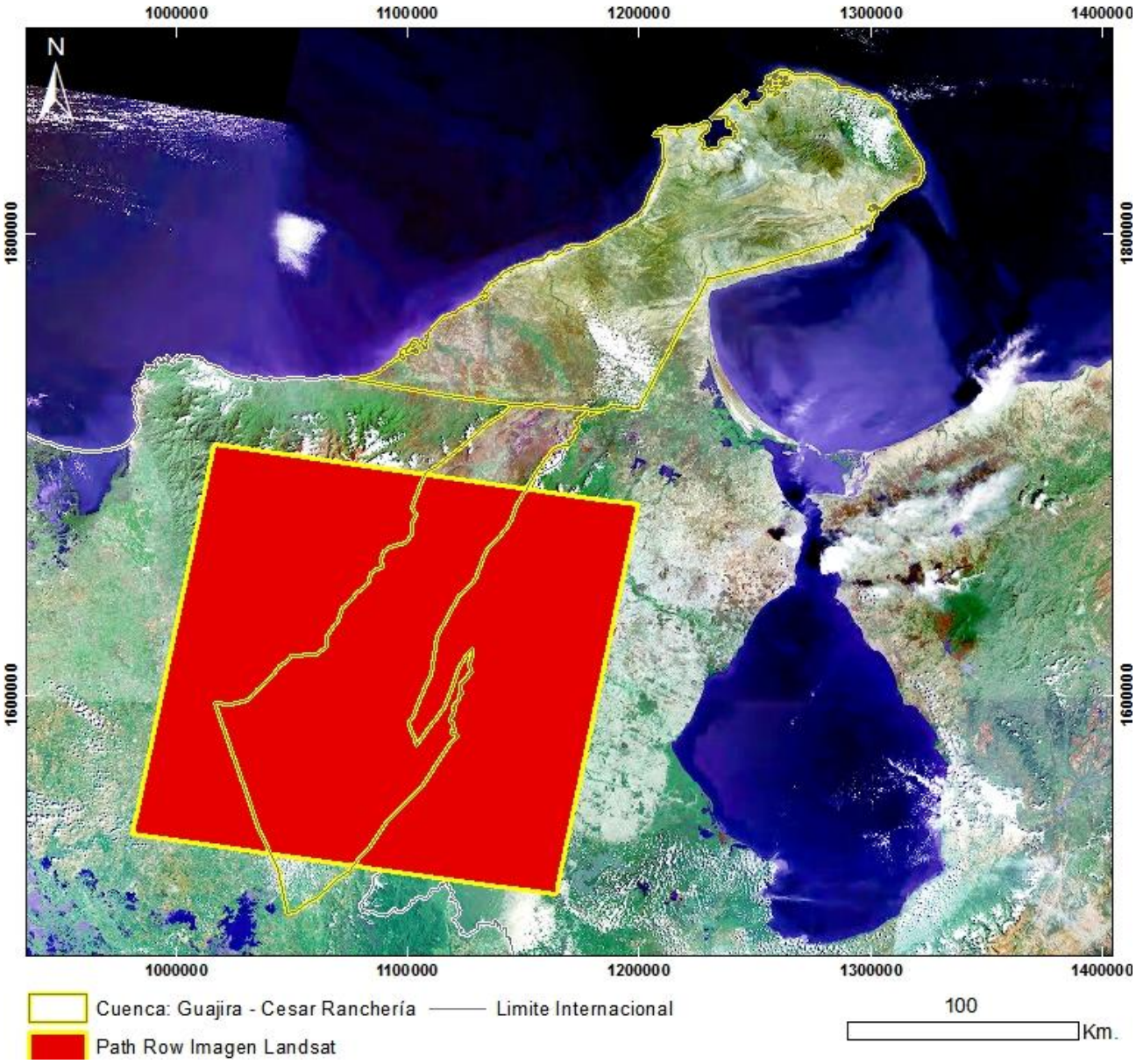

Mapa de Localización de Imagen LANDSAT 7 ETM+
N°19 - p008r053_7t20011004
Proyección Transversal Mercator - Sistema de Referencia: MAGNA-SIRGAS Colombia Bogotá

IDENTIFICACIÓN DE ÁREAS CON POTENCIAL HIDROCARBURÍFERO

Cuencas Guajira, Cesar-Ranchería, Tumaco, Chocó y Urabá
Colombia

IMÁGENES LANDSAT 7 ETM+

PRODUCTO: Combinación R4G3B2
N°19 - ID: p008r053_7t20011004_R4G3B2
Proyección Transversal Mercator - Sistema de Referencia: MAGNA-SIRGAS Colombia Bogotá

IDENTIFICACIÓN DE ÁREAS CON POTENCIAL HIDROCARBURÍFERO

Cuencas Guajira, Cesar-Ranchería, Tumaco, Chocó y Urabá
Colombia

IMÁGENES LANDSAT 7 ETM+

PRODUCTO: Combinación R7G4B2
N°19 - ID: p008r053_7t20011004_R7G4B2
Proyección Transversal Mercator - Sistema de Referencia: MAGNA-SIRGAS Colombia Bogotá

IDENTIFICACIÓN DE ÁREAS CON POTENCIAL HIDROCARBURÍFERO

Cuencas Guajira, Cesar-Ranchería, Tumaco, Chocó y Urabá
Colombia

IMÁGENES LANDSAT 7 ETM+

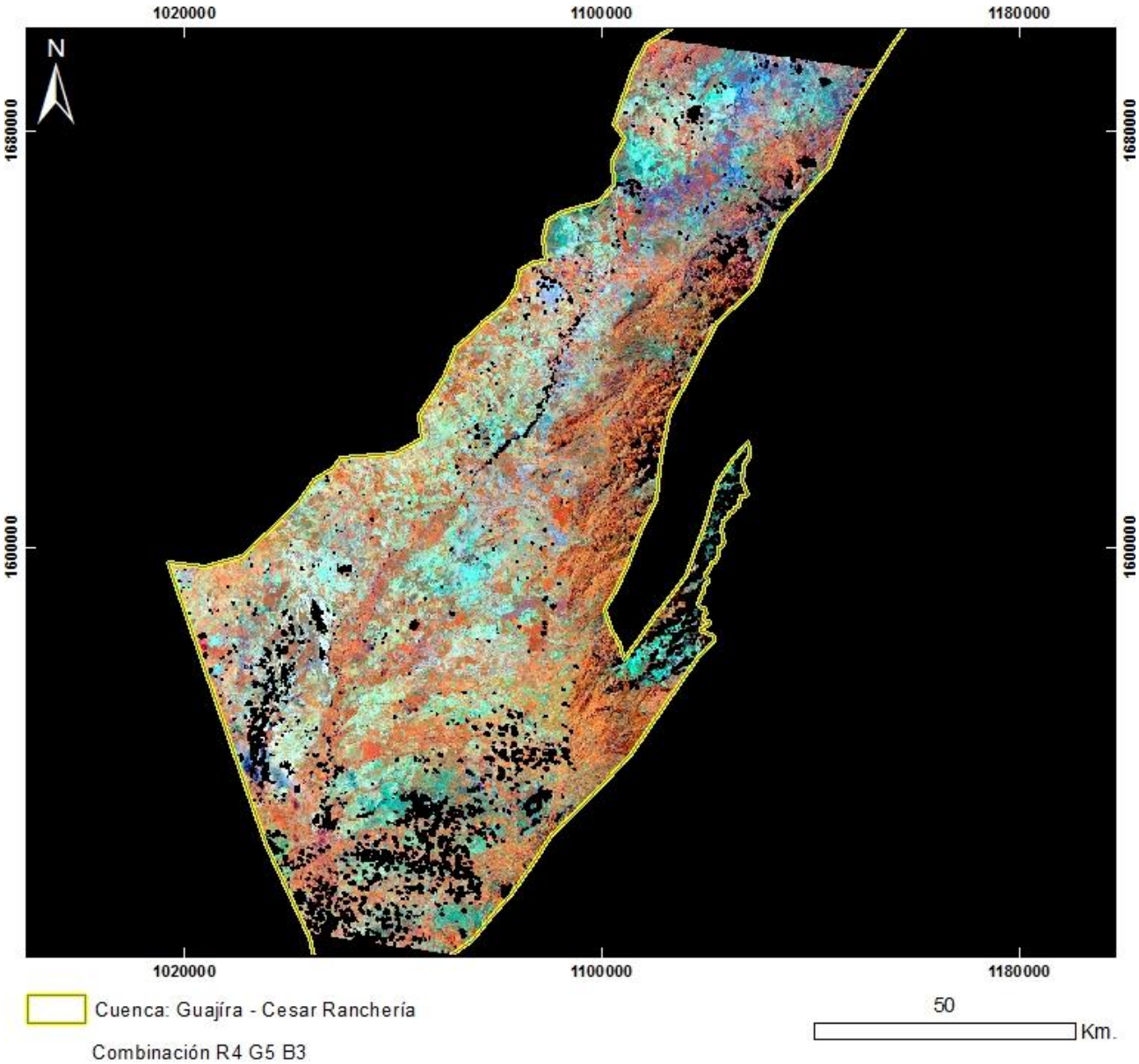

PRODUCTO: Combinación R4G5B3
N°19 - ID: p008r053_7t20011004_R4G5B3
Proyección Transversal Mercator - Sistema de Referencia: MAGNA-SIRGAS Colombia Bogotá

IDENTIFICACIÓN DE ÁREAS CON POTENCIAL HIDROCARBURÍFERO

Cuencas Guajira, Cesar-Ranchería, Tumaco, Chocó y Urabá
Colombia

IMÁGENES LANDSAT 7 ETM+

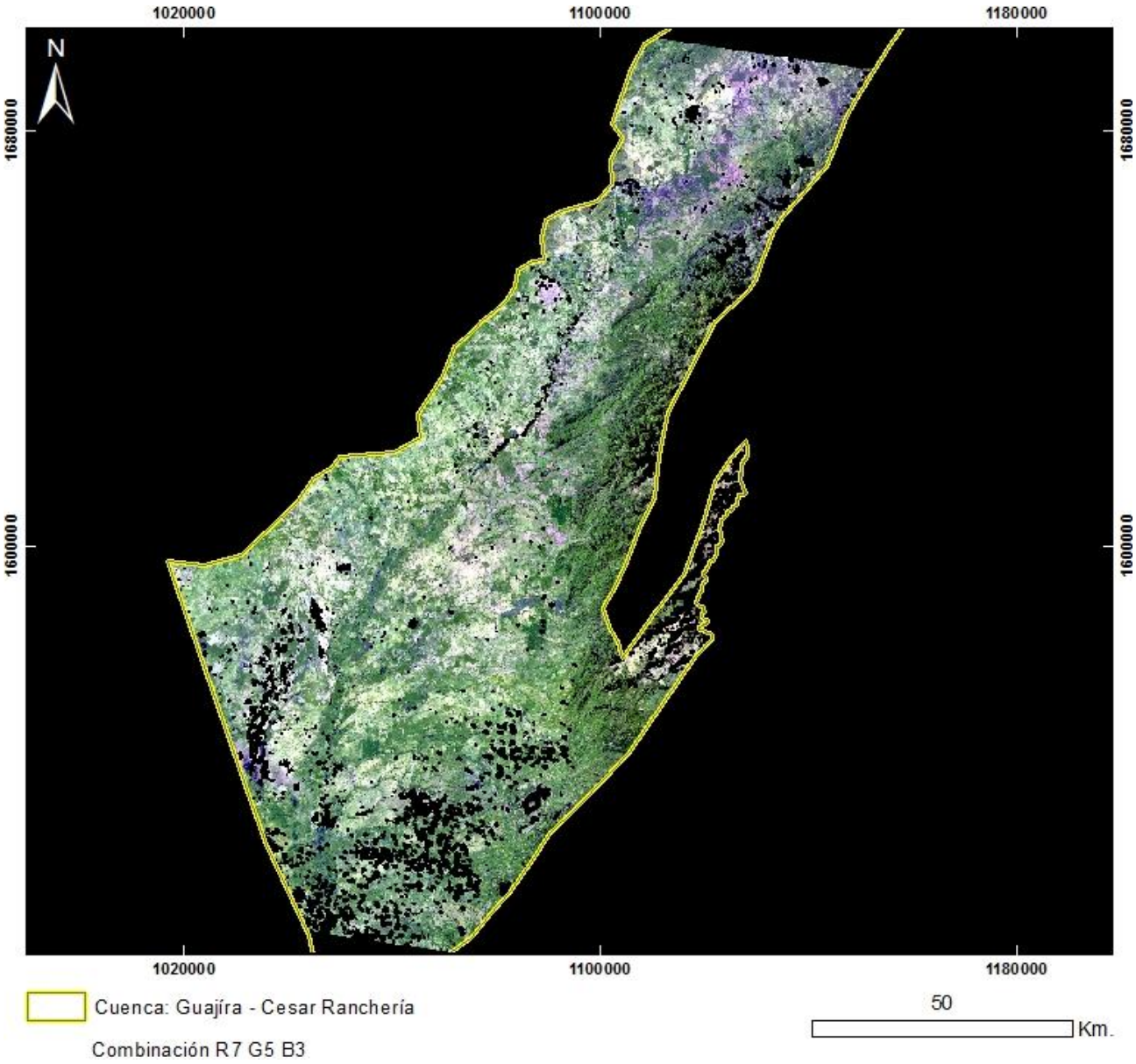

PRODUCTO: Combinación R7G5B3
N°19 - ID: p008r053_7t20011004_R7G5B3
Proyección Transversal Mercator - Sistema de Referencia: MAGNA-SIRGAS Colombia Bogotá

IDENTIFICACIÓN DE ÁREAS CON POTENCIAL HIDROCARBURÍFERO

Cuencas Guajira, Cesar-Ranchería, Tumaco, Chocó y Urabá
Colombia

IMÁGENES LANDSAT 7 ETM+

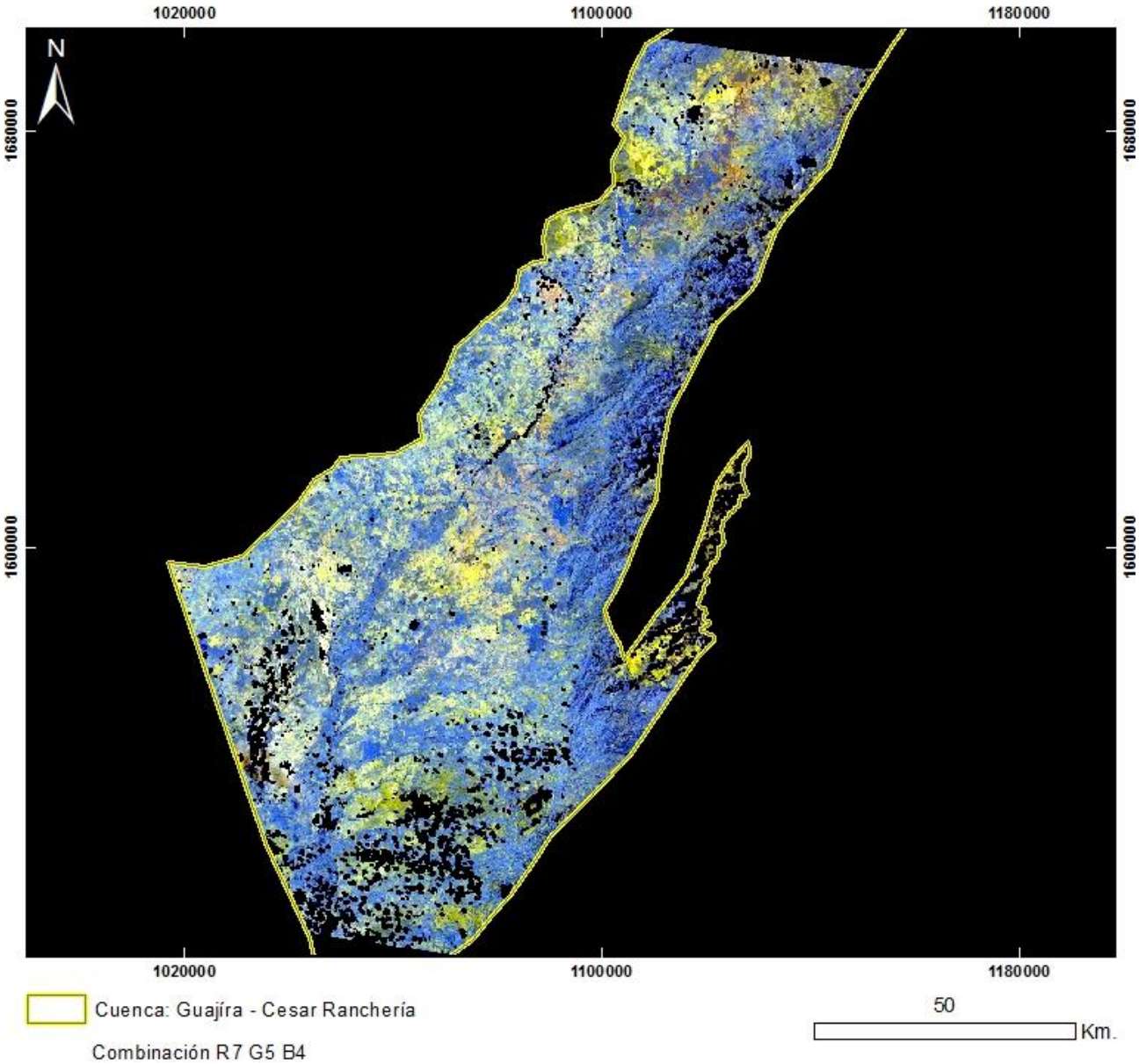

PRODUCTO: Combinación R7G5B4
N°19 - ID: p008r053_7t20011004_R7G5B4
Proyección Transversal Mercator - Sistema de Referencia: MAGNA-SIRGAS Colombia Bogotá

IDENTIFICACIÓN DE ÁREAS CON POTENCIAL HIDROCARBURÍFERO

Cuencas Guajira, Cesar-Ranchería, Tumaco, Chocó y Urabá
Colombia

IMÁGENES LANDSAT 7 ETM+

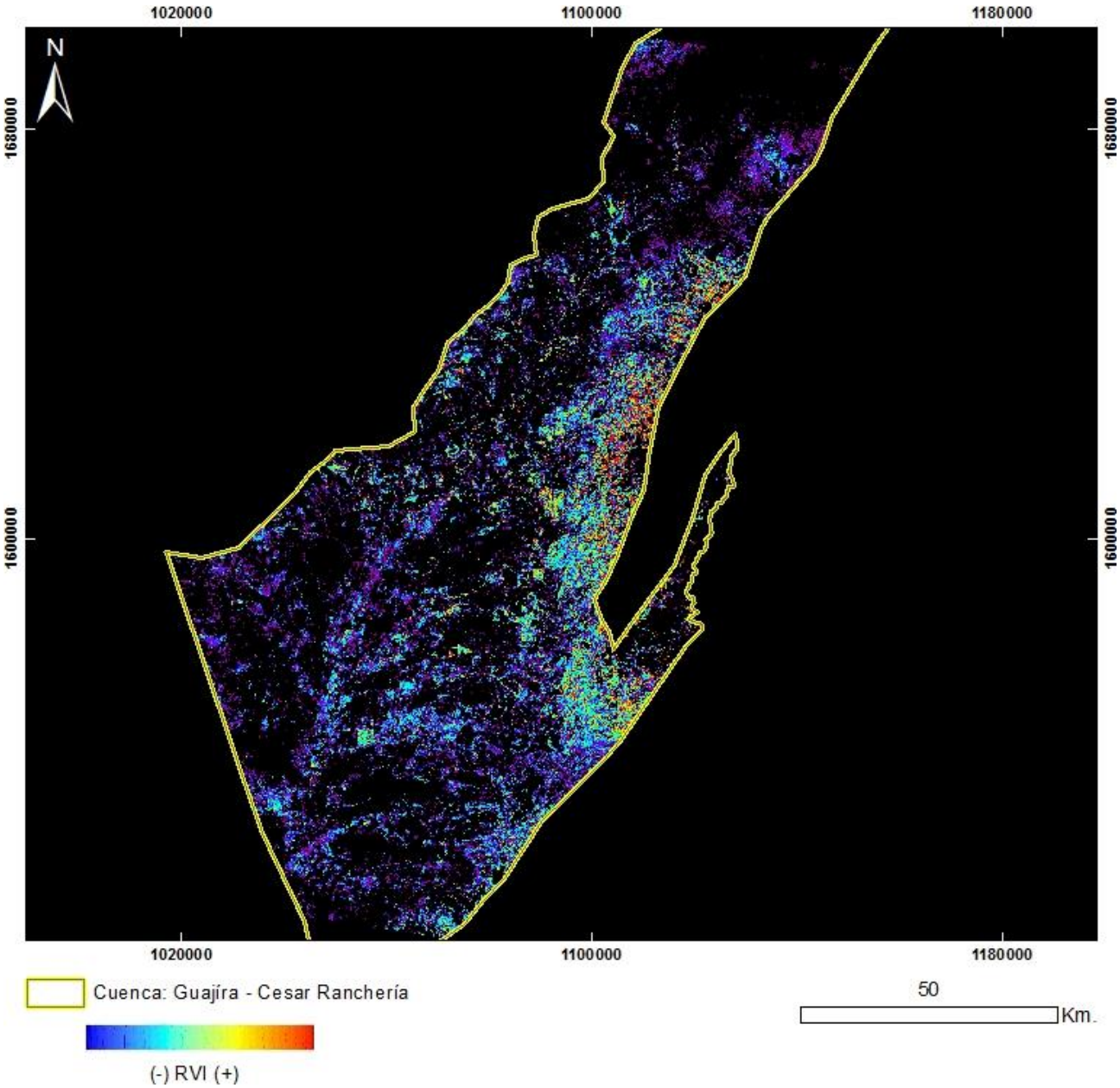

PRODUCTO: Índice de Vegetación RVI
N°19 - ID: p008r053_7t20011004_RVI
Proyección Transversal Mercator - Sistema de Referencia: MAGNA-SIRGAS Colombia Bogotá

IDENTIFICACIÓN DE ÁREAS CON POTENCIAL HIDROCARBURÍFERO

Cuencas Guajira, Cesar-Ranchería, Tumaco, Chocó y Urabá
Colombia

IMÁGENES LANDSAT 7 ETM+



PRODUCTO: Índice de Vegetación NDVI Green
N°19 - ID: p008r053_7t20011004_NDVIgreen
Proyección Transversal Mercator - Sistema de Referencia: MAGNA-SIRGAS Colombia Bogotá

IDENTIFICACIÓN DE ÁREAS CON POTENCIAL HIDROCARBURÍFERO

Cuencas Guajira, Cesar-Ranchería, Tumaco, Chocó y Urabá
Colombia

IMÁGENES LANDSAT 7 ETM+



PRODUCTO: Índice de Vegetación SAVI
N°19 - ID: p008r053_7t20011004_SAVI
Proyección Transversal Mercator - Sistema de Referencia: MAGNA-SIRGAS Colombia Bogotá

IDENTIFICACIÓN DE ÁREAS CON POTENCIAL HIDROCARBURÍFERO

Cuencas Guajira, Cesar-Ranchería, Tumaco, Chocó y Urabá
Colombia

IMÁGENES LANDSAT 7 ETM+



PRODUCTO: Índice de Vegetación OSAVI
N°19 - ID: p008r053_7t20011004_OSAVI
Proyección Transversal Mercator - Sistema de Referencia: MAGNA-SIRGAS Colombia Bogotá

IDENTIFICACIÓN DE ÁREAS CON POTENCIAL HIDROCARBURÍFERO

Cuencas Guajira, Cesar-Ranchería, Tumaco, Chocó y Urabá
Colombia

IMÁGENES LANDSAT 7 ETM+

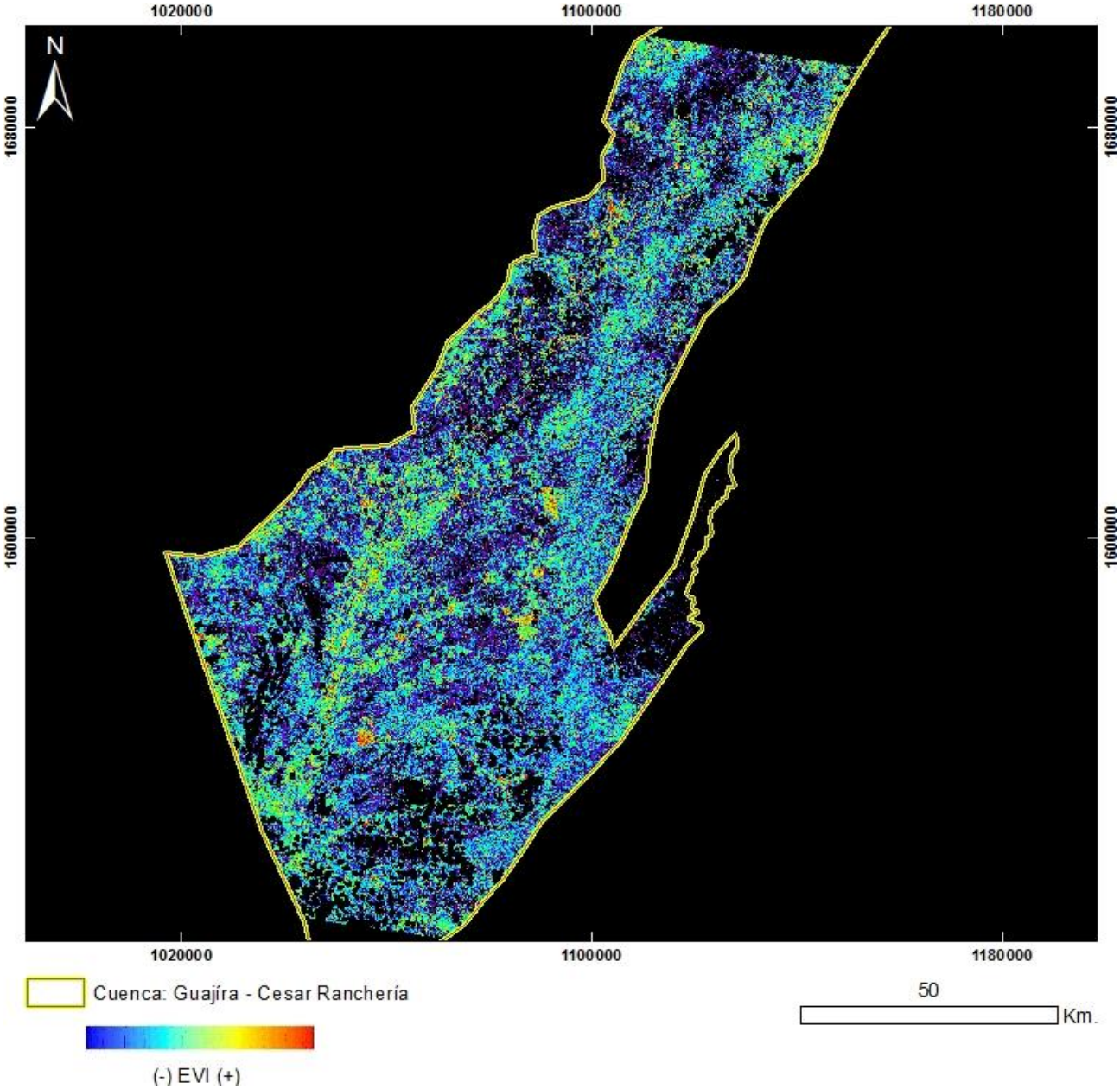

PRODUCTO: Índice de Vegetación EVI
N°19 - ID: p008r053_7t20011004_EVI
Proyección Transversal Mercator - Sistema de Referencia: MAGNA-SIRGAS Colombia Bogotá

IDENTIFICACIÓN DE ÁREAS CON POTENCIAL HIDROCARBURÍFERO

Cuencas Guajira, Cesar-Ranchería, Tumaco, Chocó y Urabá
Colombia

IMÁGENES LANDSAT 7 ETM+

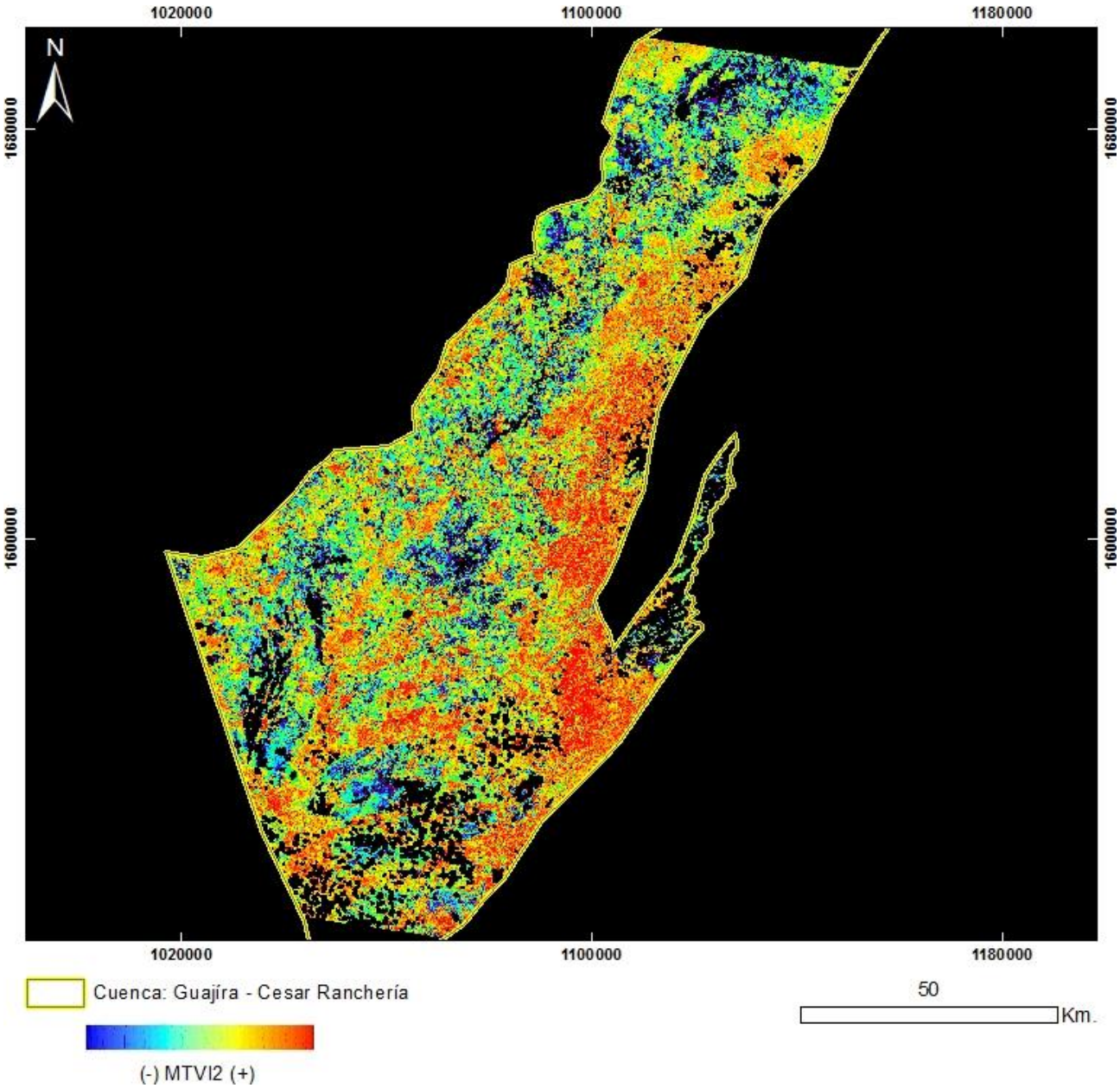

PRODUCTO: Índice de Vegetación MTVI2
N°19 - ID: p008r053_7t20011004_MTVI2
Proyección Transversal Mercator - Sistema de Referencia: MAGNA-SIRGAS Colombia Bogotá

IDENTIFICACIÓN DE ÁREAS CON POTENCIAL HIDROCARBURÍFERO

Cuencas Guajira, Cesar-Ranchería, Tumaco, Chocó y Urabá
Colombia

IMÁGENES LANDSAT 7 ETM+



PRODUCTO: Índice de Vegetación RDVI
N°19 - ID: p008r053_7t20011004_RDVI
Proyección Transversal Mercator - Sistema de Referencia: MAGNA-SIRGAS Colombia Bogotá

IDENTIFICACIÓN DE ÁREAS CON POTENCIAL HIDROCARBURÍFERO

Cuencas Guajira, Cesar-Ranchería, Tumaco, Chocó y Urabá
Colombia

IMÁGENES LANDSAT 7 ETM+

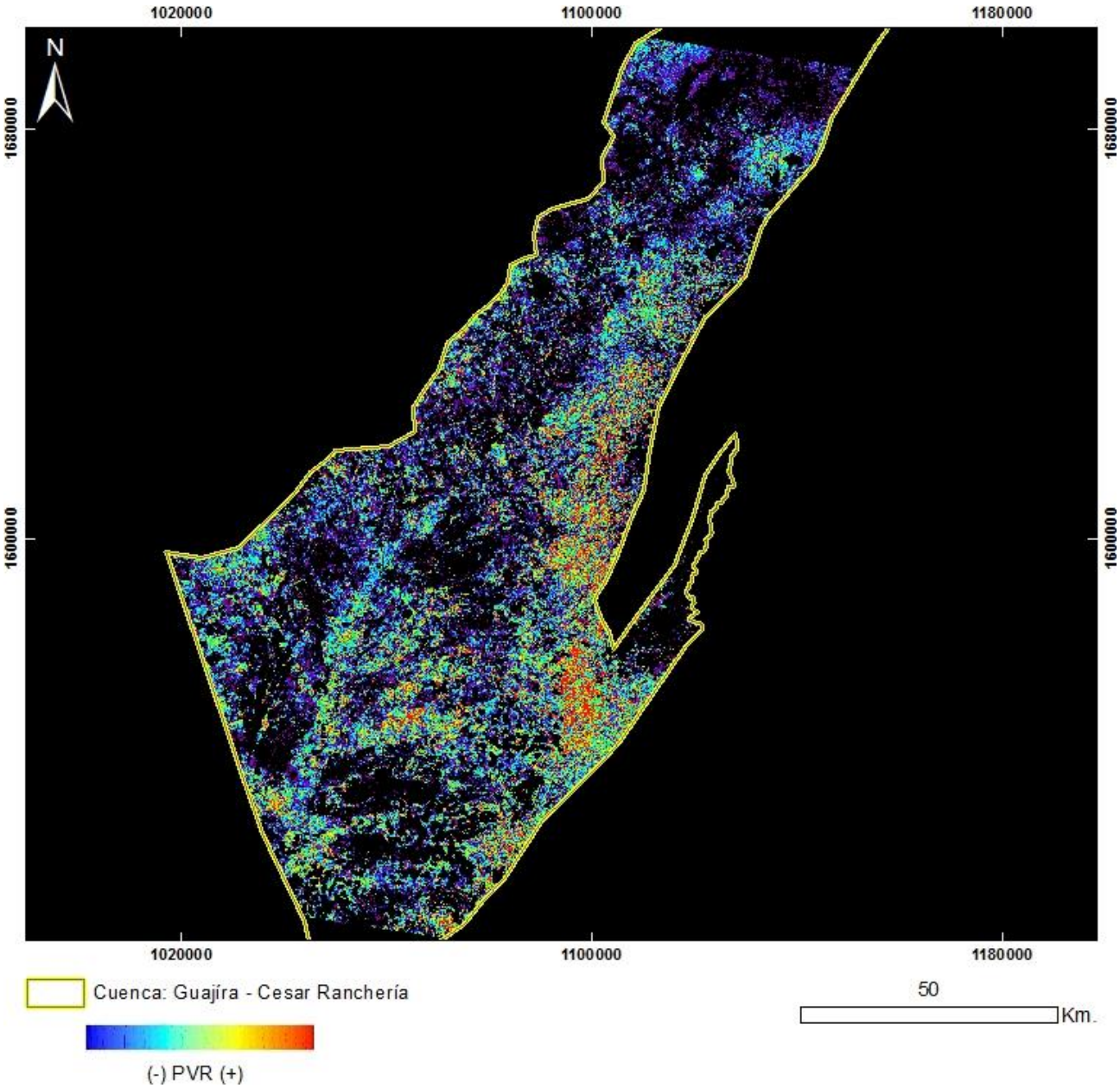

PRODUCTO: Índice de Vegetación PVR
N°19 - ID: p008r053_7t20011004_PVR
Proyección Transversal Mercator - Sistema de Referencia: MAGNA-SIRGAS Colombia Bogotá

IDENTIFICACIÓN DE ÁREAS CON POTENCIAL HIDROCARBURÍFERO

Cuencas Guajira, Cesar-Ranchería, Tumaco, Chocó y Urabá
Colombia

IMÁGENES LANDSAT 7 ETM+

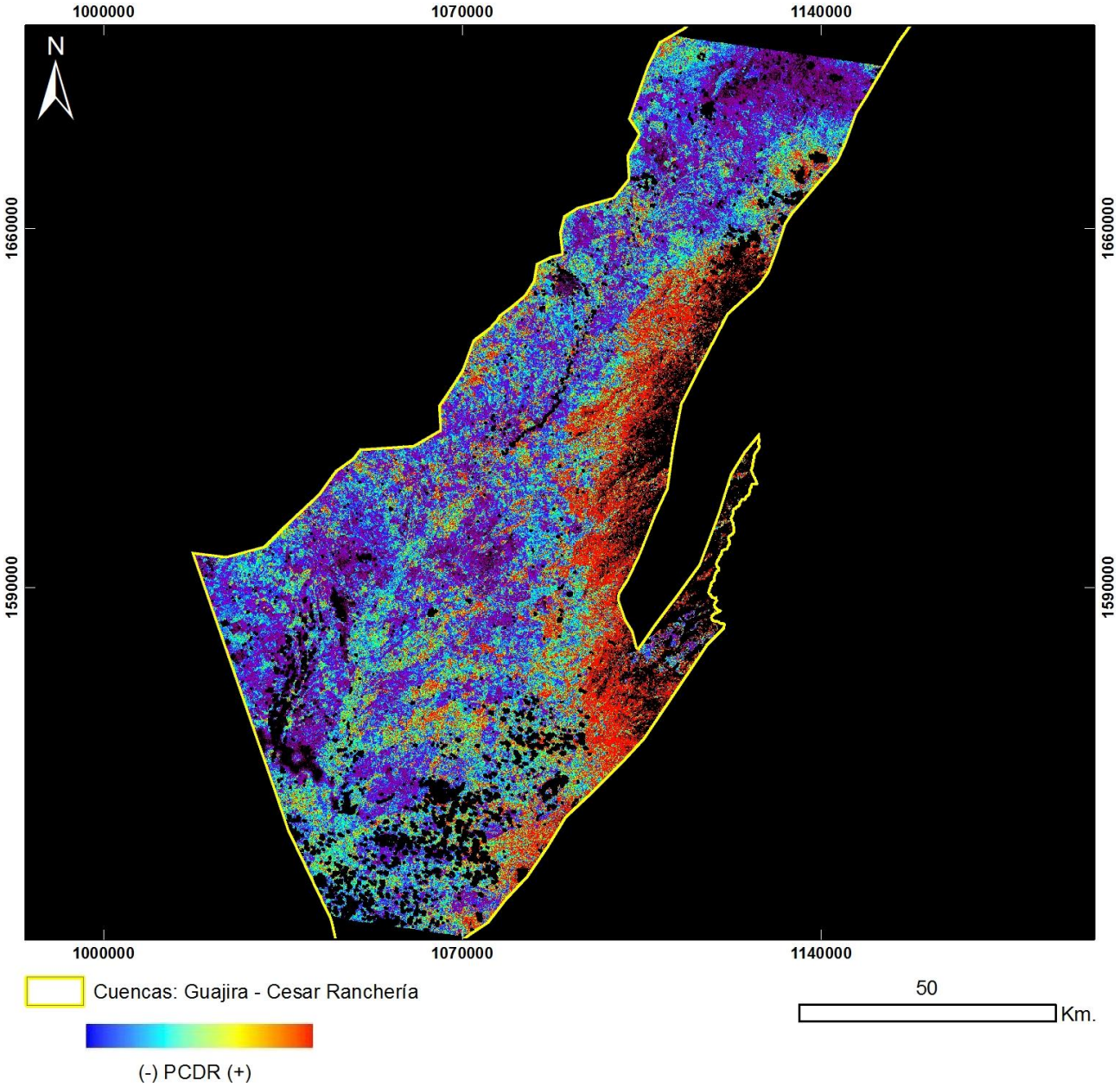

PRODUCTO: Índice de Vegetación PCDR
N°19 - ID: p008r053_7t20011004_PCDR
Proyección Transversal Mercator - Sistema de Referencia: MAGNA-SIRGAS Colombia Bogotá

IDENTIFICACIÓN DE ÁREAS CON POTENCIAL HIDROCARBURÍFERO

Cuencas Guajira, Cesar-Ranchería, Tumaco, Chocó y Urabá
Colombia

IMÁGENES LANDSAT 7 ETM+

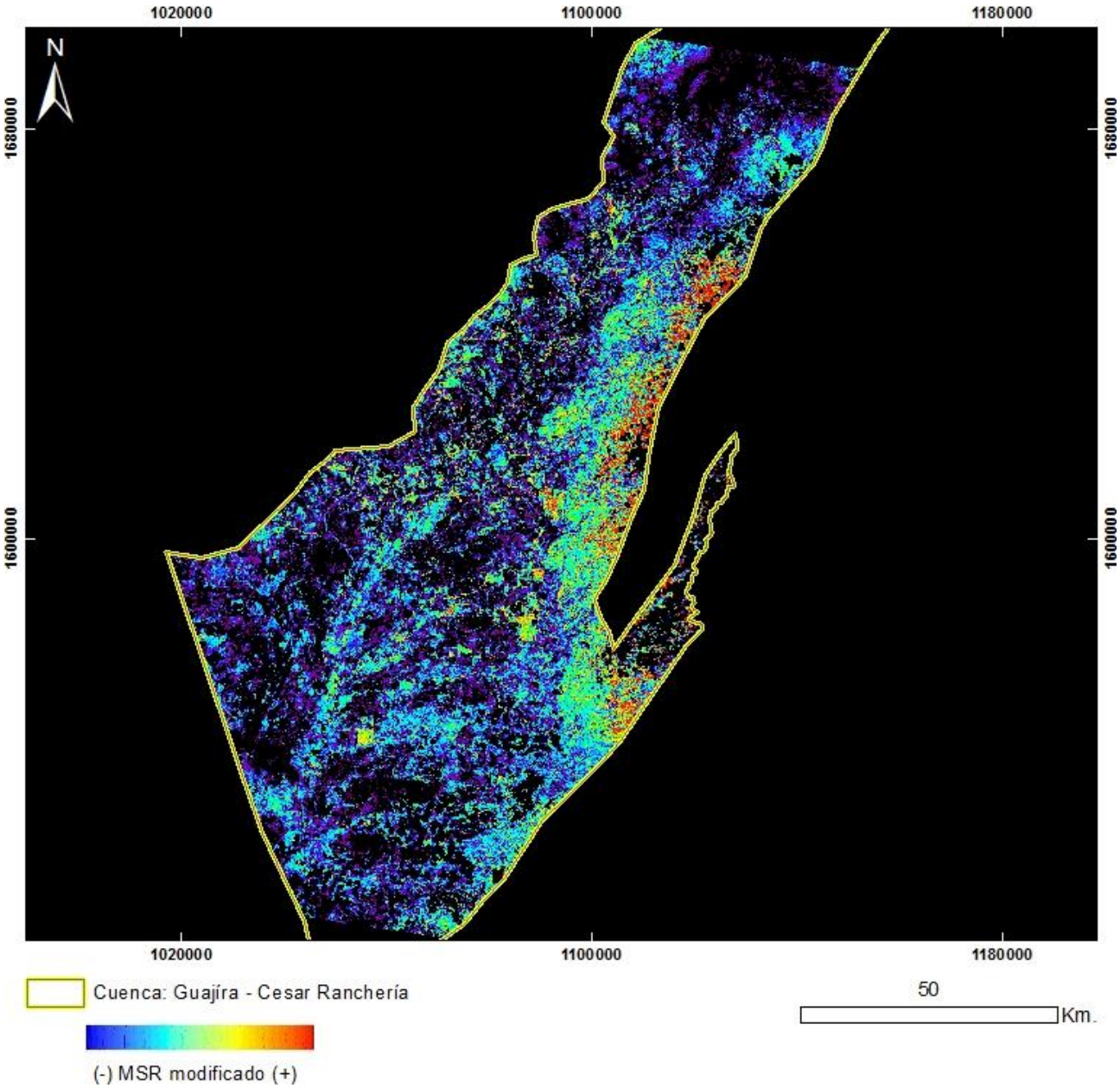

PRODUCTO: Índice de Vegetación MSR_Modificado
N°19 - ID: p008r053_7t20011004_MSRmodificado
Proyección Transversal Mercator - Sistema de Referencia: MAGNA-SIRGAS Colombia Bogotá

IDENTIFICACIÓN DE ÁREAS CON POTENCIAL HIDROCARBURÍFERO

Cuencas Guajira, Cesar-Ranchería, Tumaco, Chocó y Urabá
Colombia

IMÁGENES LANDSAT 7 ETM+

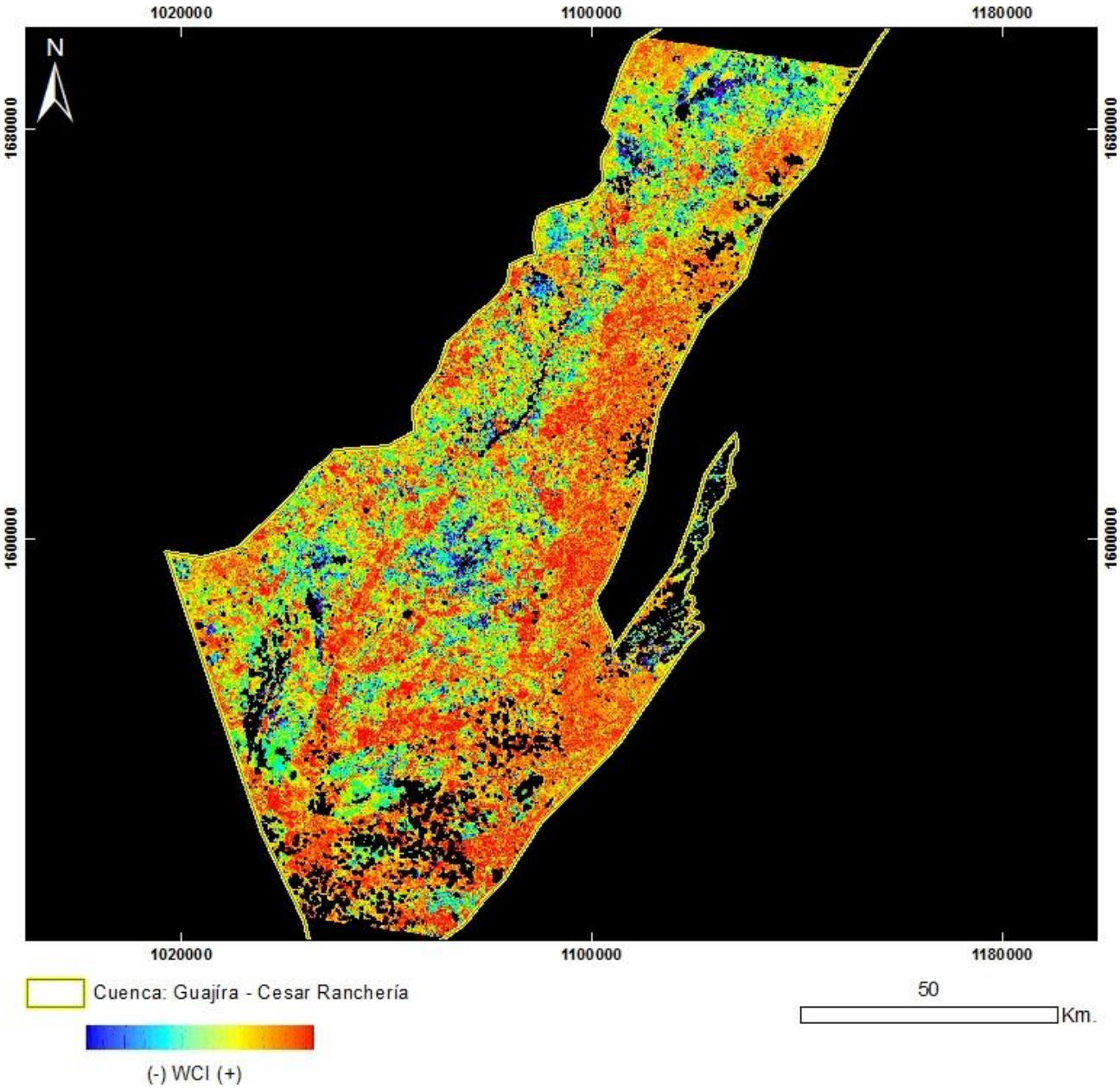

PRODUCTO: Índice de Vegetación WCI
N°19 - ID: p008r053_7t20011004_WCI
Proyección Transversal Mercator - Sistema de Referencia: MAGNA-SIRGAS Colombia Bogotá

IDENTIFICACIÓN DE ÁREAS CON POTENCIAL HIDROCARBURÍFERO

Cuencas Guajira, Cesar-Ranchería, Tumaco, Chocó y Urabá
Colombia

IMÁGENES LANDSAT 7 ETM+

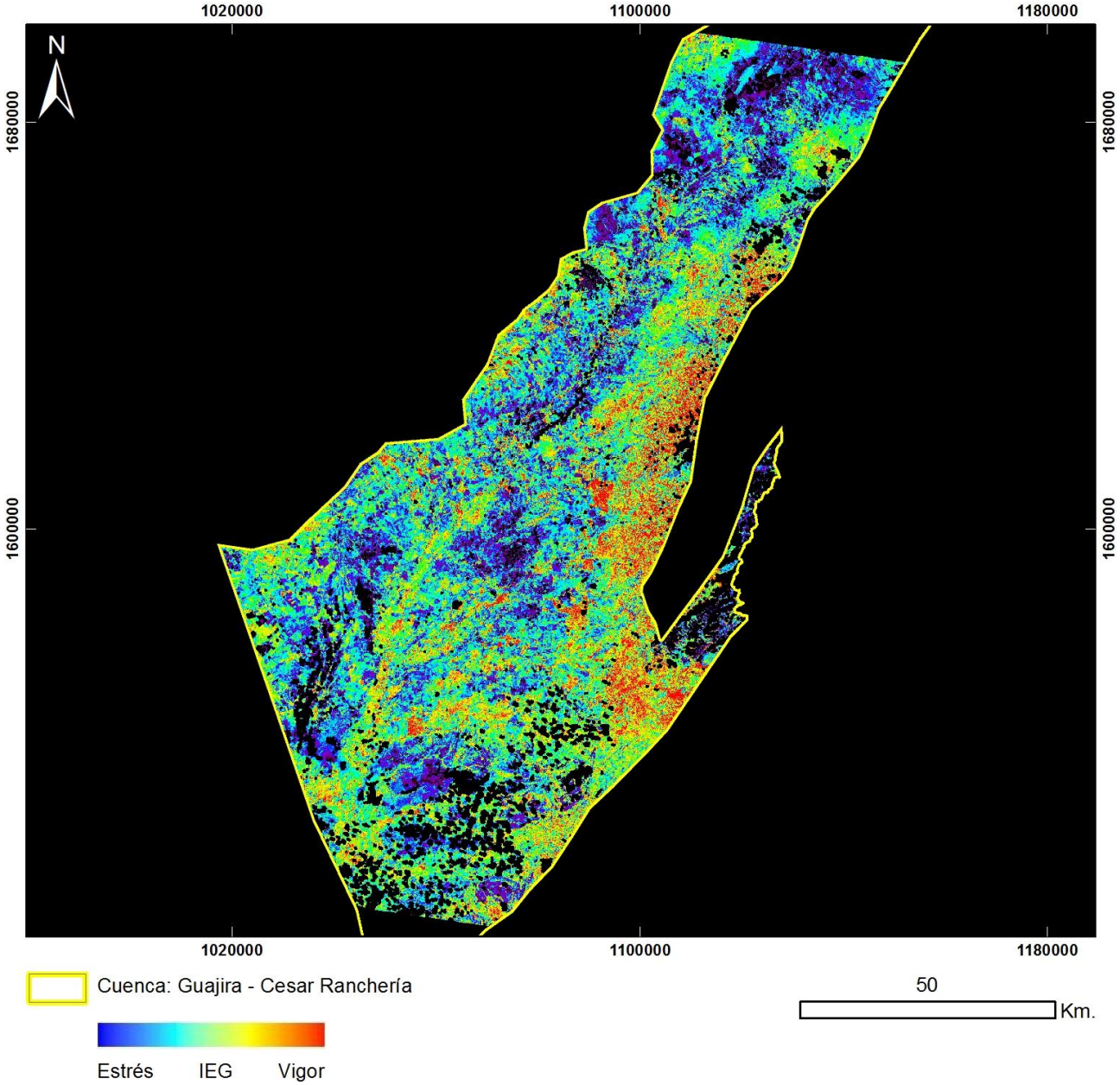

PRODUCTO: Índice de Estrés Geobotánico
N°19 – ID: p008r053_7t20011004_IEG
Proyección Transversal Mercator - Sistema de Referencia: MAGNA-SIRGAS Colombia Bogotá

IDENTIFICACIÓN DE ÁREAS CON POTENCIAL HIDROCARBURÍFERO

Cuencas Guajira, Cesar-Ranchería, Tumaco, Chocó y Urabá
Colombia

IMÁGENES LANDSAT 7 ETM+

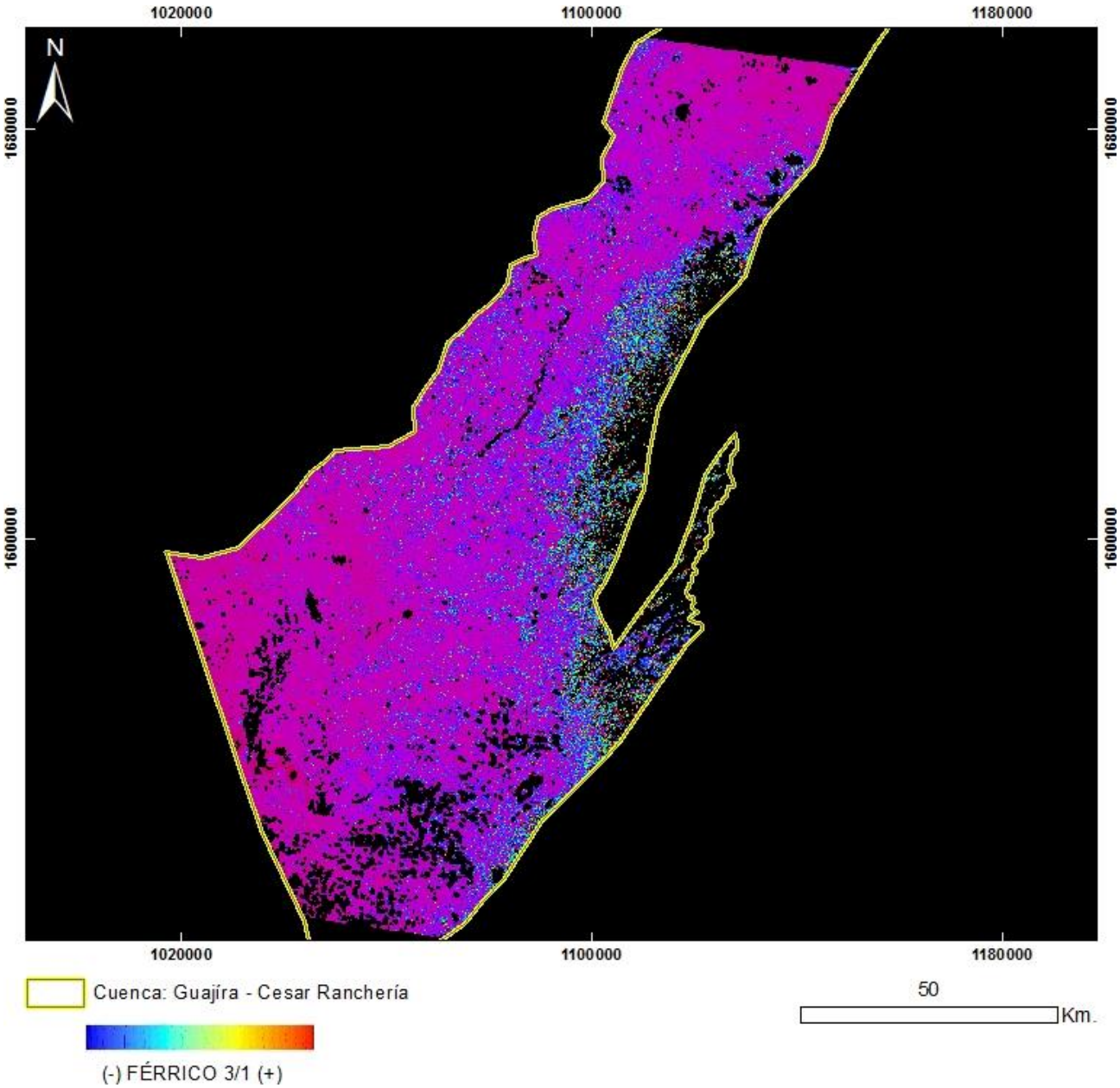

PRODUCTO: Férrico B3/B1
N°19 - ID: p008r053_7t20011004_Ferrico3_1
Proyección Transversal Mercator - Sistema de Referencia: MAGNA-SIRGAS Colombia Bogotá

IDENTIFICACIÓN DE ÁREAS CON POTENCIAL HIDROCARBURÍFERO

Cuencas Guajira, Cesar-Ranchería, Tumaco, Chocó y Urabá
Colombia

IMÁGENES LANDSAT 7 ETM+



PRODUCTO: Férrico B3/B2
N°19 - ID: p008r053_7t20011004_Ferrico3_2
Proyección Transversal Mercator - Sistema de Referencia: MAGNA-SIRGAS Colombia Bogotá

IDENTIFICACIÓN DE ÁREAS CON POTENCIAL HIDROCARBURÍFERO

Cuencas Guajira, Cesar-Ranchería, Tumaco, Chocó y Urabá
Colombia

IMÁGENES LANDSAT 7 ETM+

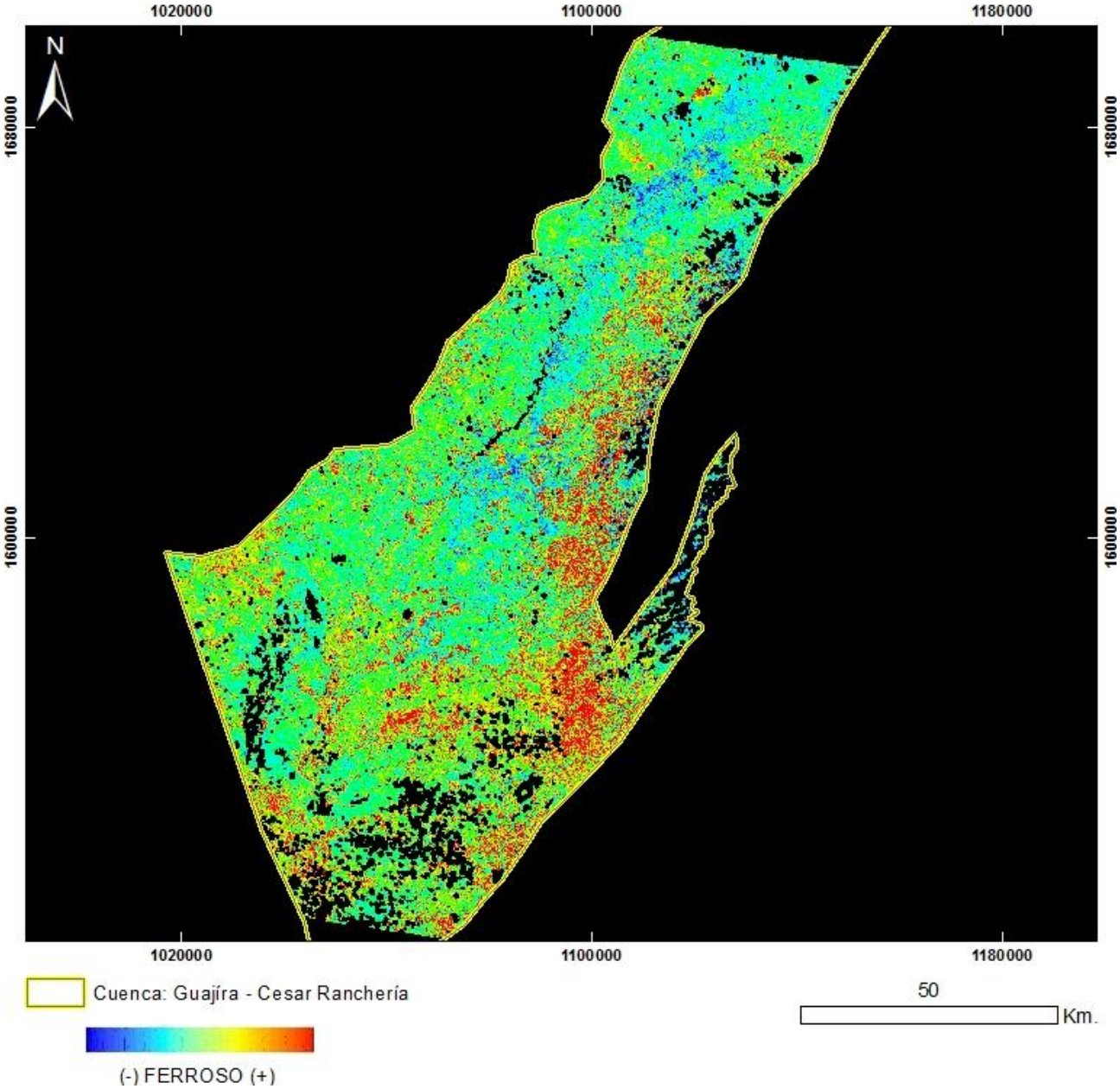

PRODUCTO: Ferroso
N°19 - ID: p008r053_7t20011004_Ferroso
Proyección Transversal Mercator - Sistema de Referencia: MAGNA-SIRGAS Colombia Bogotá

IDENTIFICACIÓN DE ÁREAS CON POTENCIAL HIDROCARBURÍFERO

Cuencas Guajira, Cesar-Ranchería, Tumaco, Chocó y Urabá
Colombia

IMÁGENES LANDSAT 7 ETM+

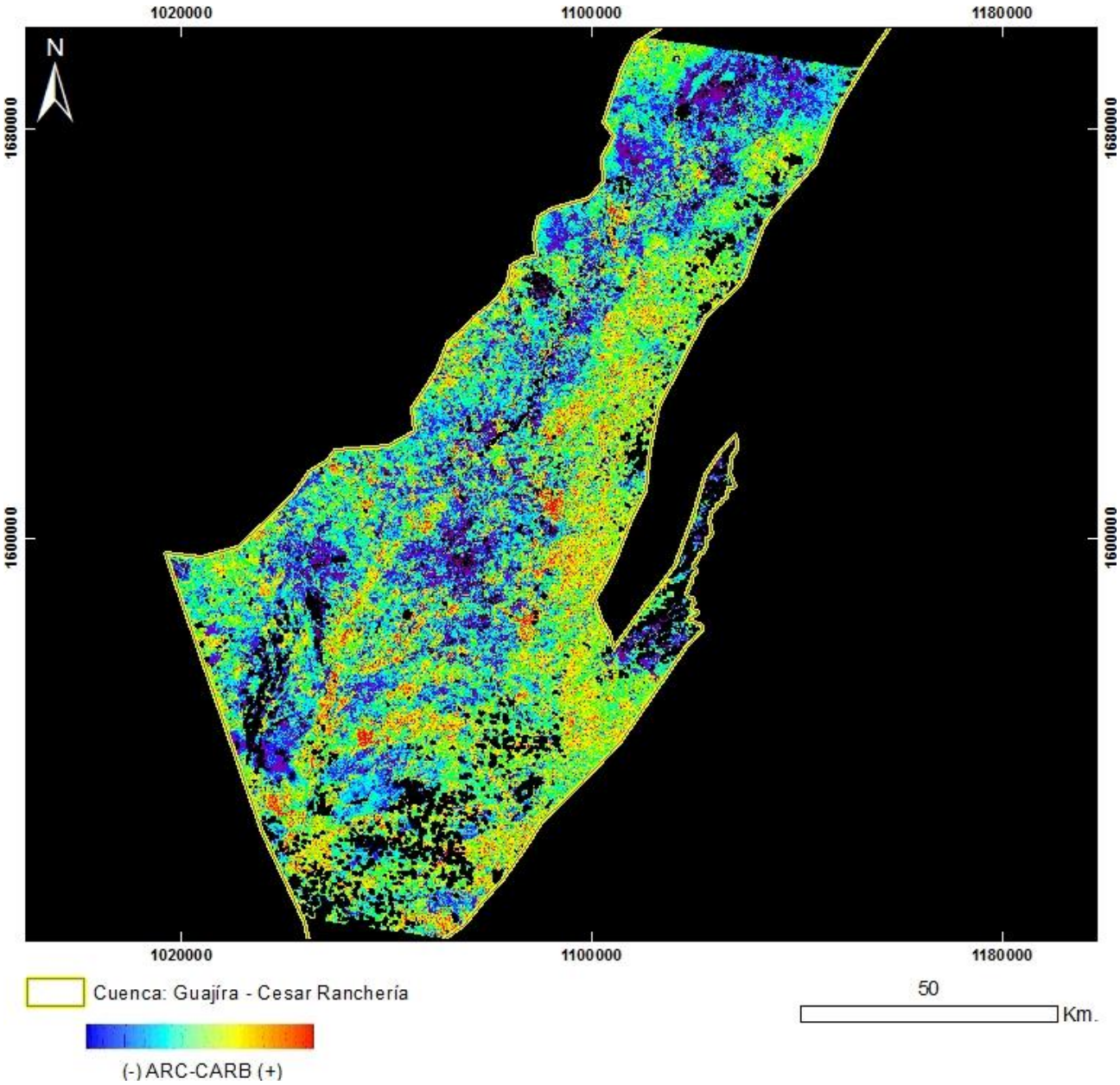

PRODUCTO: Arcillas / Carbonatos
N°19 - ID: p008r053_7t20011004_ArcCarb
Proyección Transversal Mercator - Sistema de Referencia: MAGNA-SIRGAS Colombia Bogotá

IDENTIFICACIÓN DE ÁREAS CON POTENCIAL HIDROCARBURÍFERO

Cuencas Guajira, Cesar-Ranchería, Tumaco, Chocó y Urabá
Colombia

IMÁGENES LANDSAT 7 ETM+

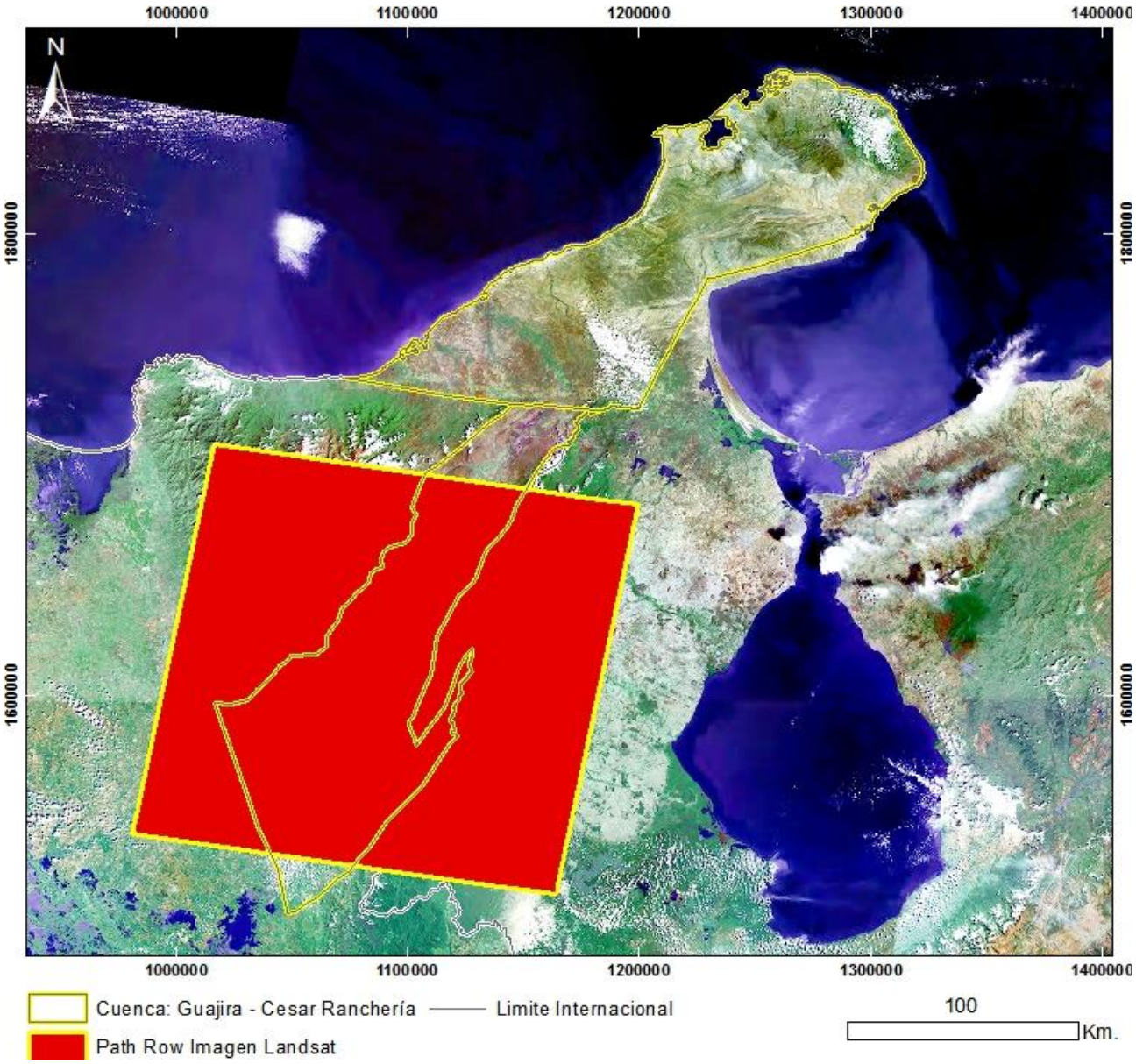

Mapa de Localización de Imagen LANDSAT 7 ETM+
N°20 - L71008053_05320021124
Proyección Transversal Mercator - Sistema de Referencia: MAGNA-SIRGAS Colombia Bogotá

IDENTIFICACIÓN DE ÁREAS CON POTENCIAL HIDROCARBURÍFERO

Cuencas Guajira, Cesar-Ranchería, Tumaco, Chocó y Urabá
Colombia

IMÁGENES LANDSAT 7 ETM+



PRODUCTO: Combinación R4G3B2
N°20 - ID: L71008053_05320021124_R4G3B2
Proyección Transversal Mercator - Sistema de Referencia: MAGNA-SIRGAS Colombia Bogotá

IDENTIFICACIÓN DE ÁREAS CON POTENCIAL HIDROCARBURÍFERO

Cuencas Guajira, Cesar-Ranchería, Tumaco, Chocó y Urabá
Colombia

IMÁGENES LANDSAT 7 ETM+

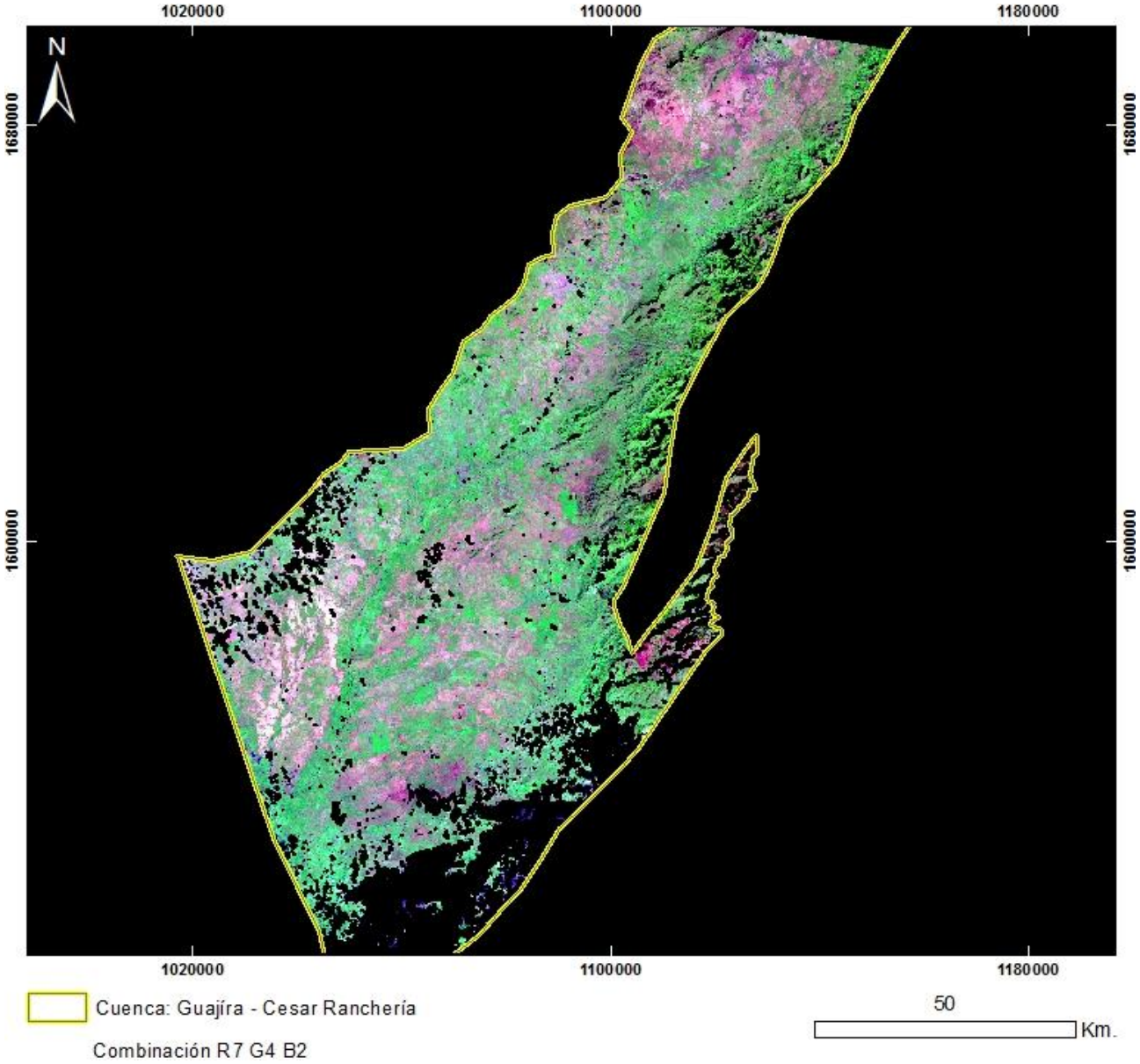

PRODUCTO: Combinación R7G4B2
N°20 - ID: L71008053_05320021124_R7G4B2
Proyección Transversal Mercator - Sistema de Referencia: MAGNA-SIRGAS Colombia Bogotá

IDENTIFICACIÓN DE ÁREAS CON POTENCIAL HIDROCARBURÍFERO

Cuencas Guajira, Cesar-Ranchería, Tumaco, Chocó y Urabá
Colombia

IMÁGENES LANDSAT 7 ETM+

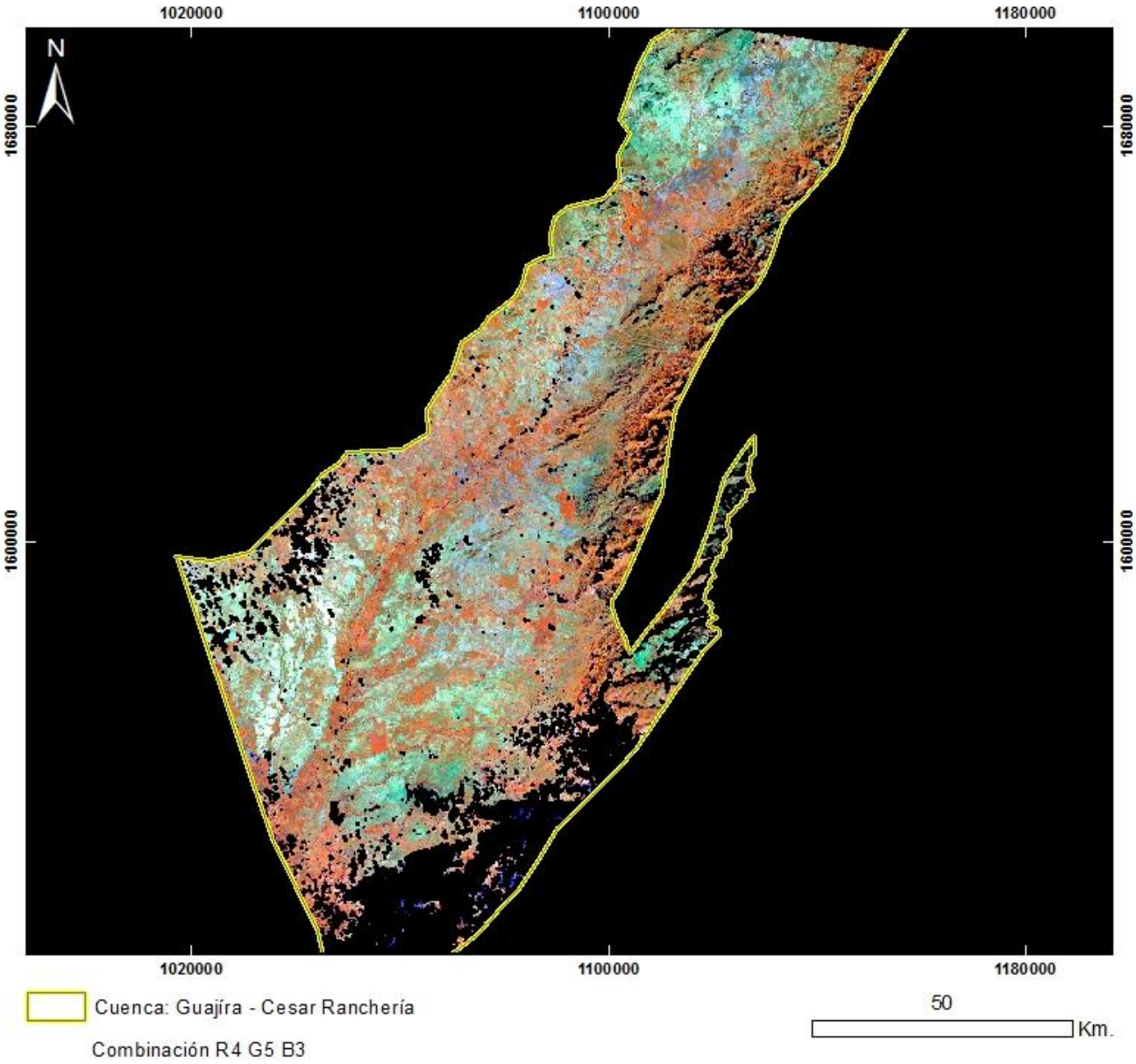

PRODUCTO: Combinación R4G5B3
N°20 - ID: L71008053_05320021124_R4G5B3
Proyección Transversal Mercator - Sistema de Referencia: MAGNA-SIRGAS Colombia Bogotá

IDENTIFICACIÓN DE ÁREAS CON POTENCIAL HIDROCARBURÍFERO

Cuencas Guajira, Cesar-Ranchería, Tumaco, Chocó y Urabá
Colombia

IMÁGENES LANDSAT 7 ETM+

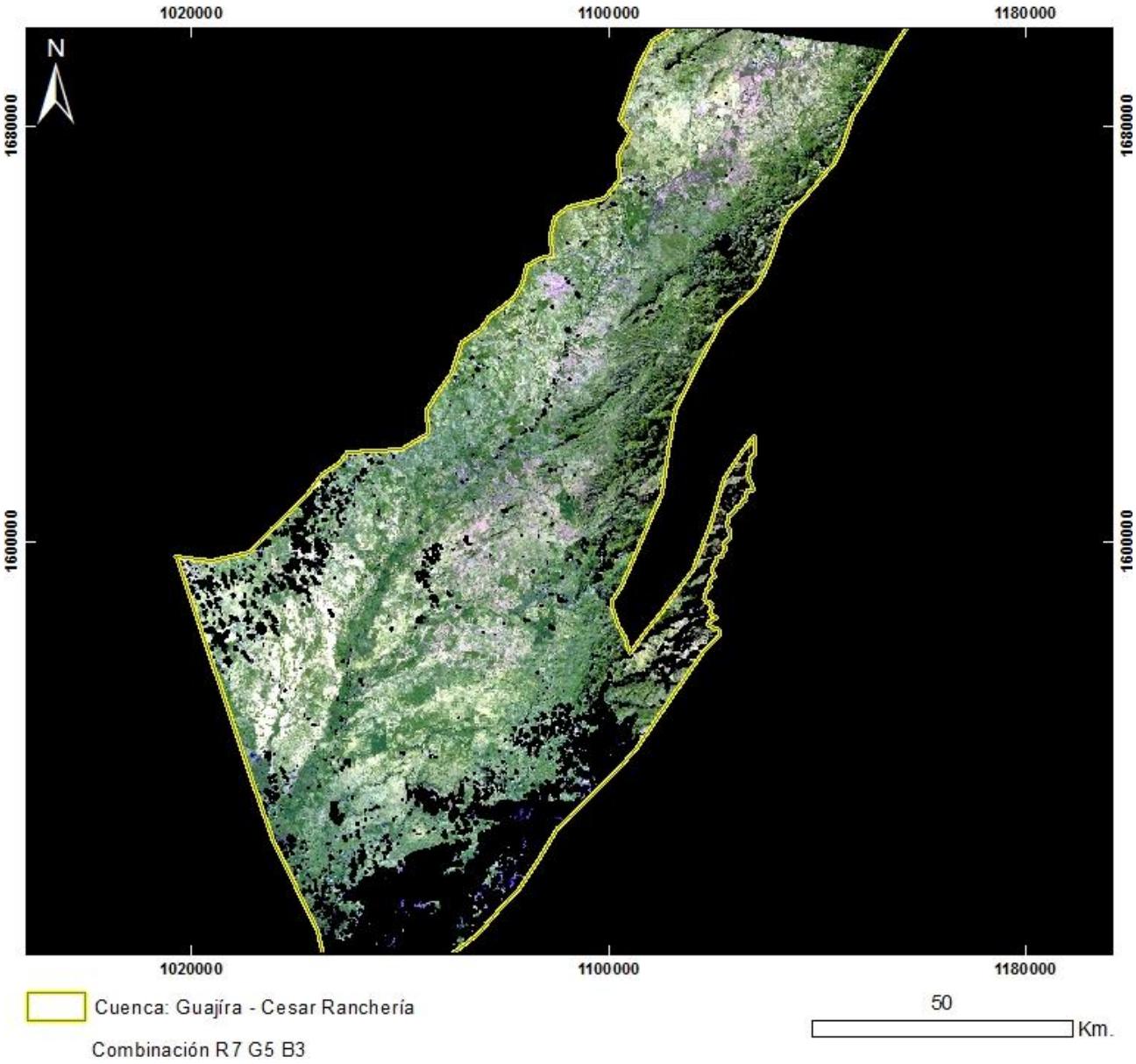

PRODUCTO: Combinación R7G5B3
N°20 - ID: L71008053_05320021124_R7G5B3
Proyección Transversal Mercator - Sistema de Referencia: MAGNA-SIRGAS Colombia Bogotá

IDENTIFICACIÓN DE ÁREAS CON POTENCIAL HIDROCARBURÍFERO

Cuencas Guajira, Cesar-Ranchería, Tumaco, Chocó y Urabá
Colombia

IMÁGENES LANDSAT 7 ETM+

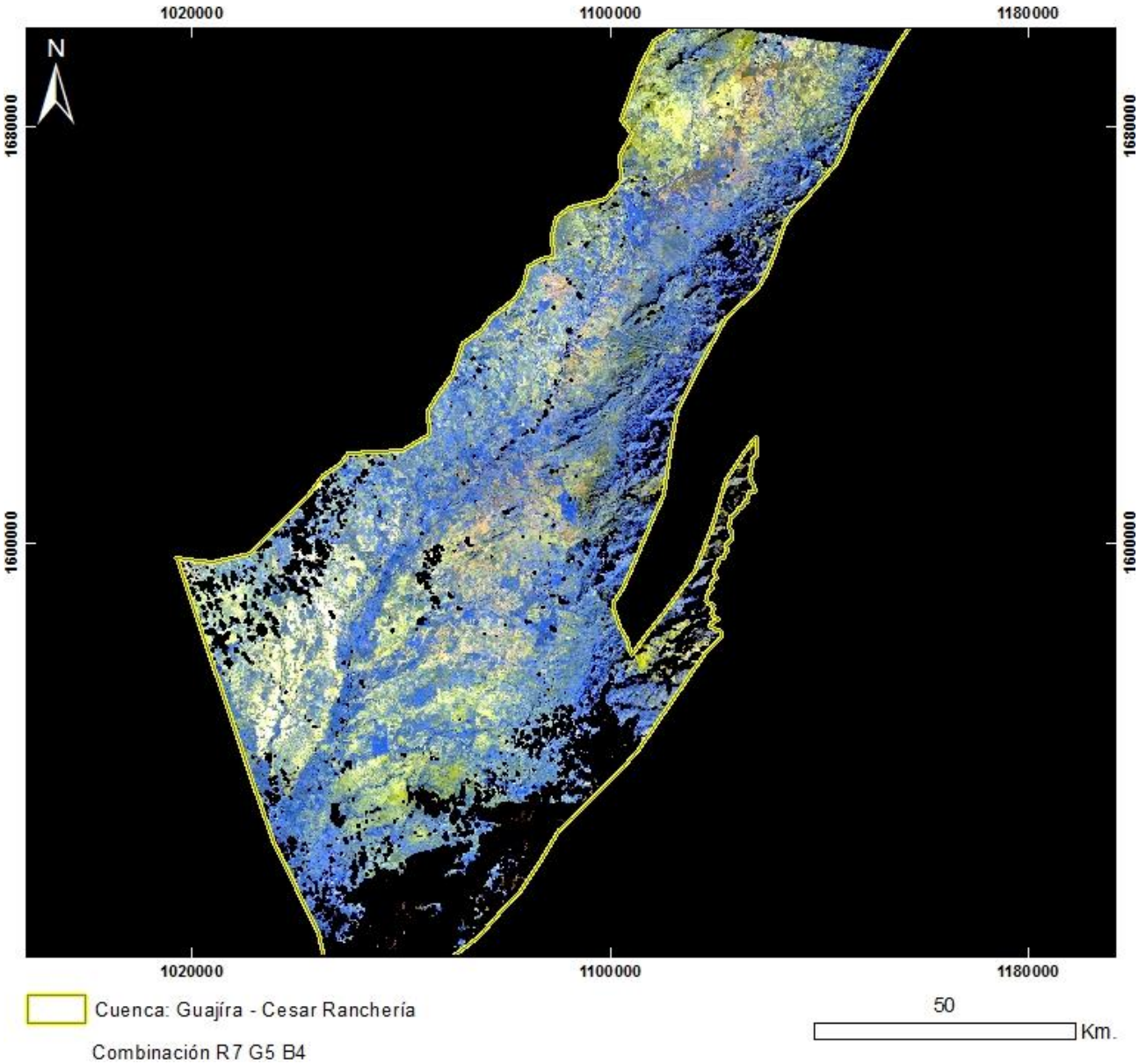

PRODUCTO: Combinación R7G5B4
N°20 - ID: L71008053_05320021124_R7G5B4
Proyección Transversal Mercator - Sistema de Referencia: MAGNA-SIRGAS Colombia Bogotá

IDENTIFICACIÓN DE ÁREAS CON POTENCIAL HIDROCARBURÍFERO

Cuencas Guajira, Cesar-Ranchería, Tumaco, Chocó y Urabá
Colombia

IMÁGENES LANDSAT 7 ETM+

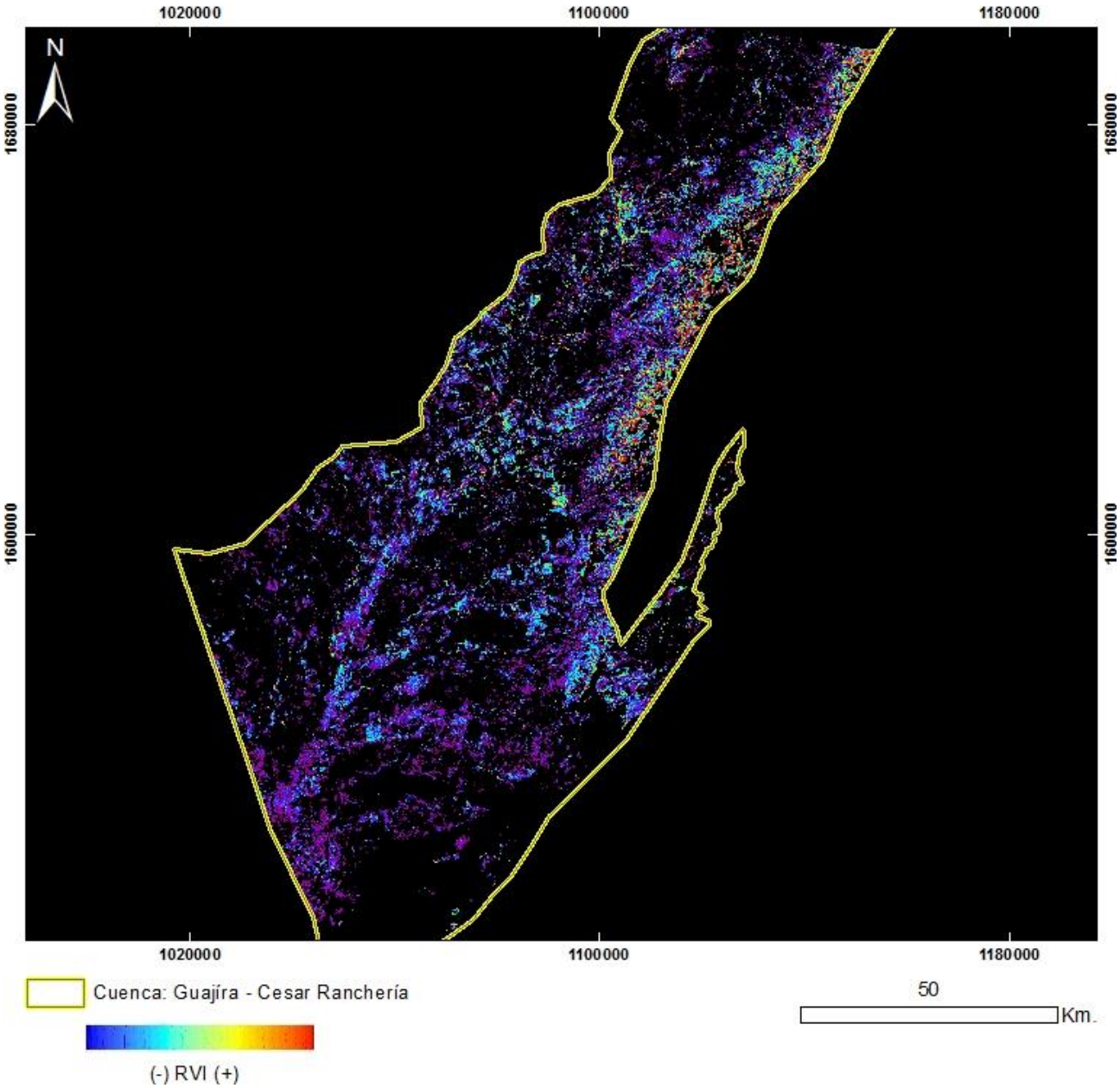

PRODUCTO: Índice de Vegetación RVI
N°20 - ID: L71008053_05320021124_RVI
Proyección Transversal Mercator - Sistema de Referencia: MAGNA-SIRGAS Colombia Bogotá

IDENTIFICACIÓN DE ÁREAS CON POTENCIAL HIDROCARBURÍFERO

Cuencas Guajira, Cesar-Ranchería, Tumaco, Chocó y Urabá
Colombia

IMÁGENES LANDSAT 7 ETM+



PRODUCTO: Índice de Vegetación NDVI Green
N°20 - ID: L71008053_05320021124_NDVIgreen
Proyección Transversal Mercator - Sistema de Referencia: MAGNA-SIRGAS Colombia Bogotá

IDENTIFICACIÓN DE ÁREAS CON POTENCIAL HIDROCARBURÍFERO

Cuencas Guajira, Cesar-Ranchería, Tumaco, Chocó y Urabá
Colombia

IMÁGENES LANDSAT 7 ETM+



PRODUCTO: Índice de Vegetación SAVI
N°20 - ID: L71008053_05320021124_SAVI
Proyección Transversal Mercator - Sistema de Referencia: MAGNA-SIRGAS Colombia Bogotá

IDENTIFICACIÓN DE ÁREAS CON POTENCIAL HIDROCARBURÍFERO

Cuencas Guajira, Cesar-Ranchería, Tumaco, Chocó y Urabá
Colombia

IMÁGENES LANDSAT 7 ETM+



PRODUCTO: Índice de Vegetación OSAVI
N°20 - ID: L71008053_05320021124_OSAVI
Proyección Transversal Mercator - Sistema de Referencia: MAGNA-SIRGAS Colombia Bogotá

IDENTIFICACIÓN DE ÁREAS CON POTENCIAL HIDROCARBURÍFERO

Cuencas Guajira, Cesar-Ranchería, Tumaco, Chocó y Urabá
Colombia

IMÁGENES LANDSAT 7 ETM+

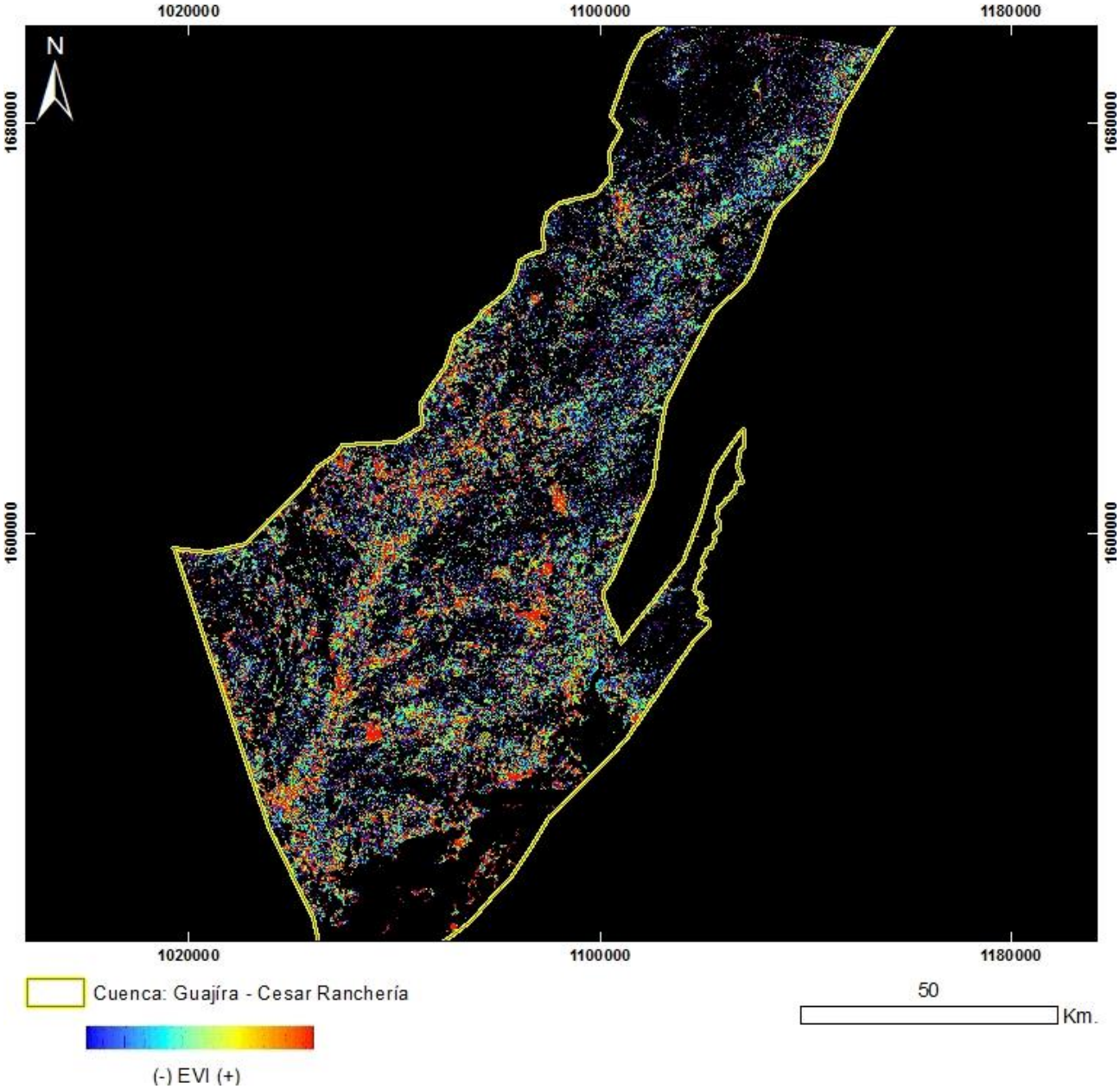

PRODUCTO: Índice de Vegetación EVI
N°20 - ID: L71008053_05320021124_EVI
Proyección Transversal Mercator - Sistema de Referencia: MAGNA-SIRGAS Colombia Bogotá

IDENTIFICACIÓN DE ÁREAS CON POTENCIAL HIDROCARBURÍFERO

Cuencas Guajira, Cesar-Ranchería, Tumaco, Chocó y Urabá
Colombia

IMÁGENES LANDSAT 7 ETM+

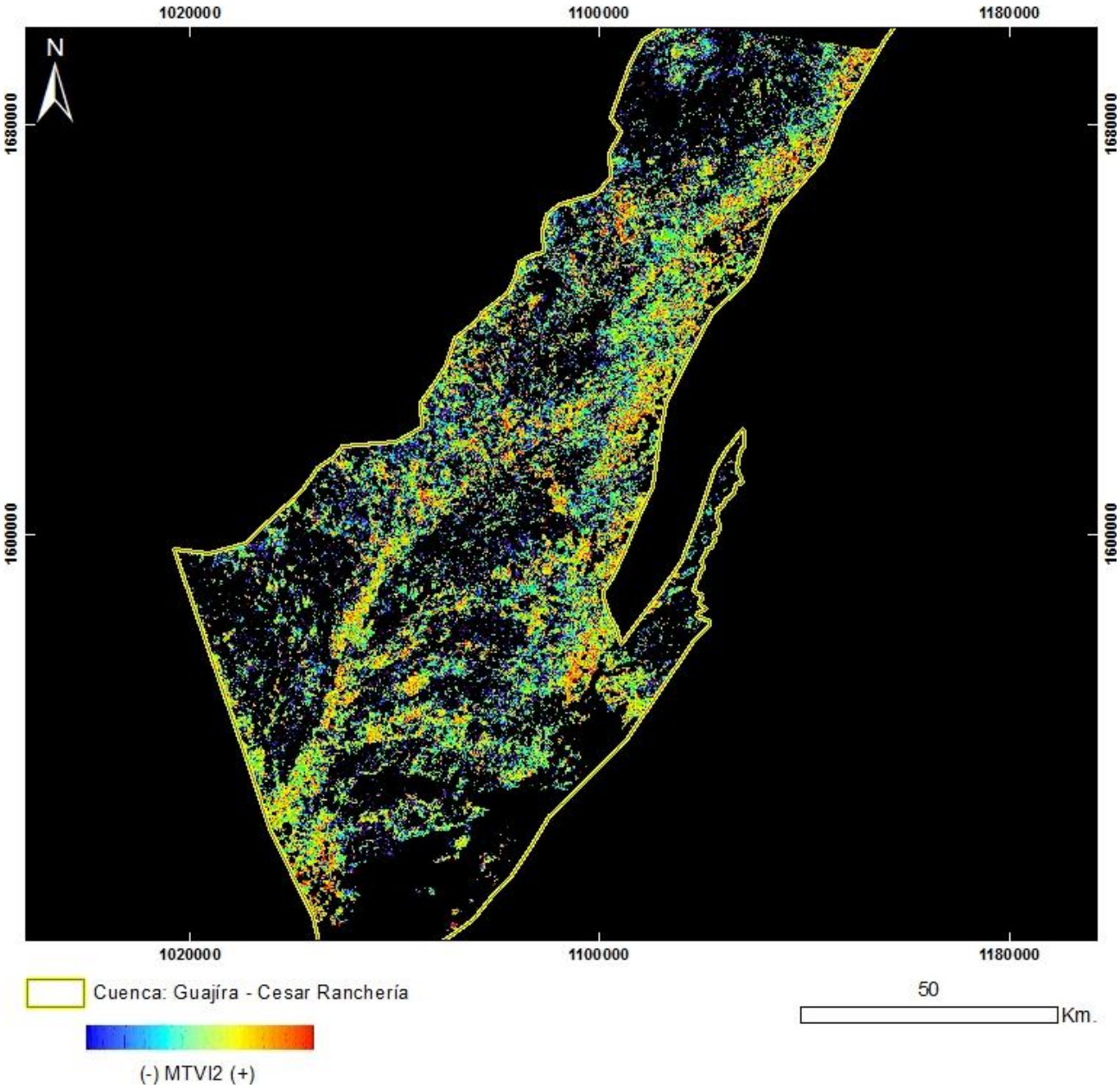

PRODUCTO: Índice de Vegetación MTVI2
N°20 - ID: L71008053_05320021124_MTVI2
Proyección Transversal Mercator - Sistema de Referencia: MAGNA-SIRGAS Colombia Bogotá

IDENTIFICACIÓN DE ÁREAS CON POTENCIAL HIDROCARBURÍFERO

Cuencas Guajira, Cesar-Ranchería, Tumaco, Chocó y Urabá
Colombia

IMÁGENES LANDSAT 7 ETM+



PRODUCTO: Índice de Vegetación RDVI
N°20 - ID: L71008053_05320021124_RDVI
Proyección Transversal Mercator - Sistema de Referencia: MAGNA-SIRGAS Colombia Bogotá

IDENTIFICACIÓN DE ÁREAS CON POTENCIAL HIDROCARBURÍFERO

Cuencas Guajira, Cesar-Ranchería, Tumaco, Chocó y Urabá
Colombia

IMÁGENES LANDSAT 7 ETM+

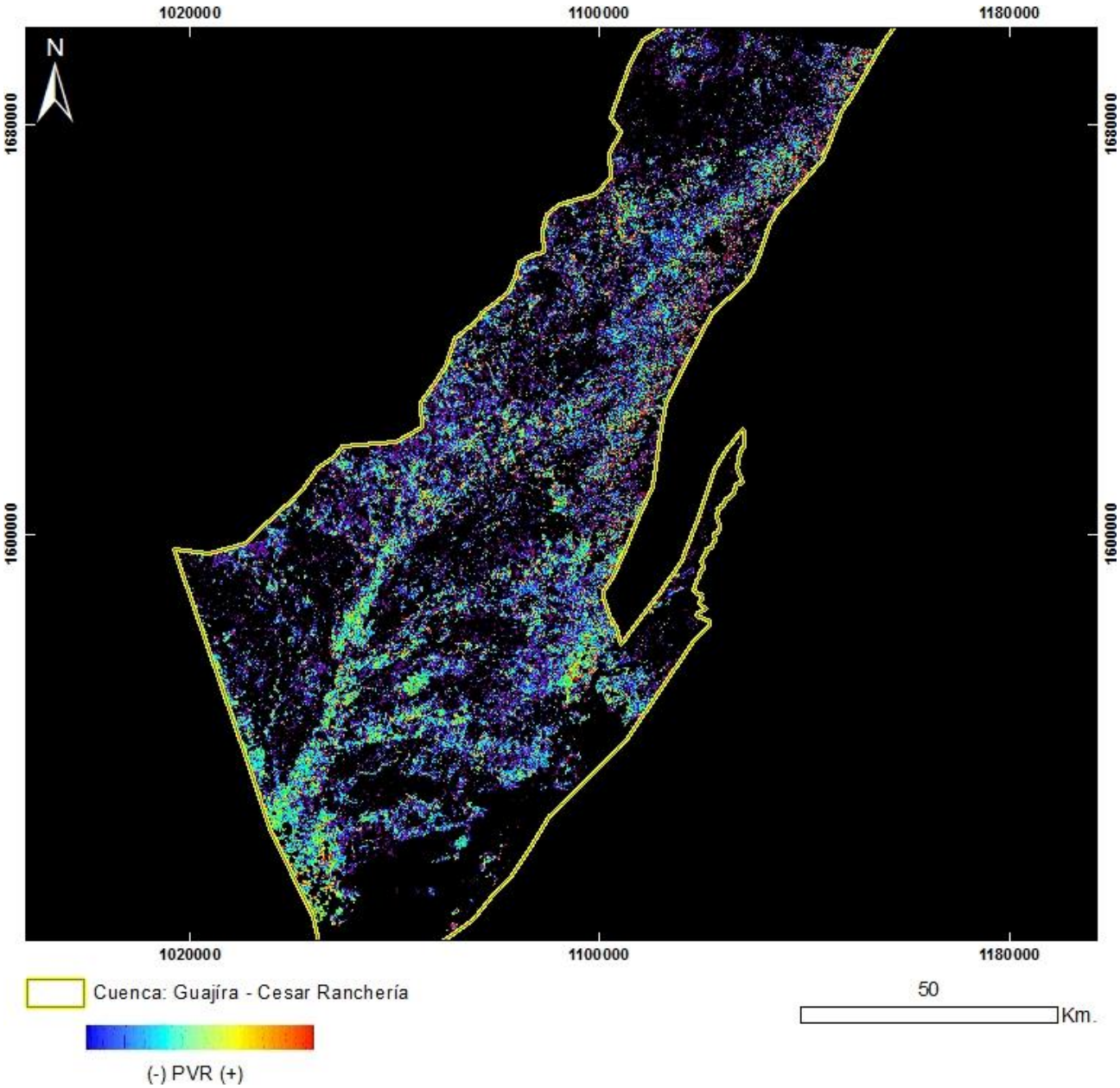

PRODUCTO: Índice de Vegetación PVR
N°20 - ID: L71008053_05320021124_PVR
Proyección Transversal Mercator - Sistema de Referencia: MAGNA-SIRGAS Colombia Bogotá

IDENTIFICACIÓN DE ÁREAS CON POTENCIAL HIDROCARBURÍFERO

Cuencas Guajira, Cesar-Ranchería, Tumaco, Chocó y Urabá
Colombia

IMÁGENES LANDSAT 7 ETM+

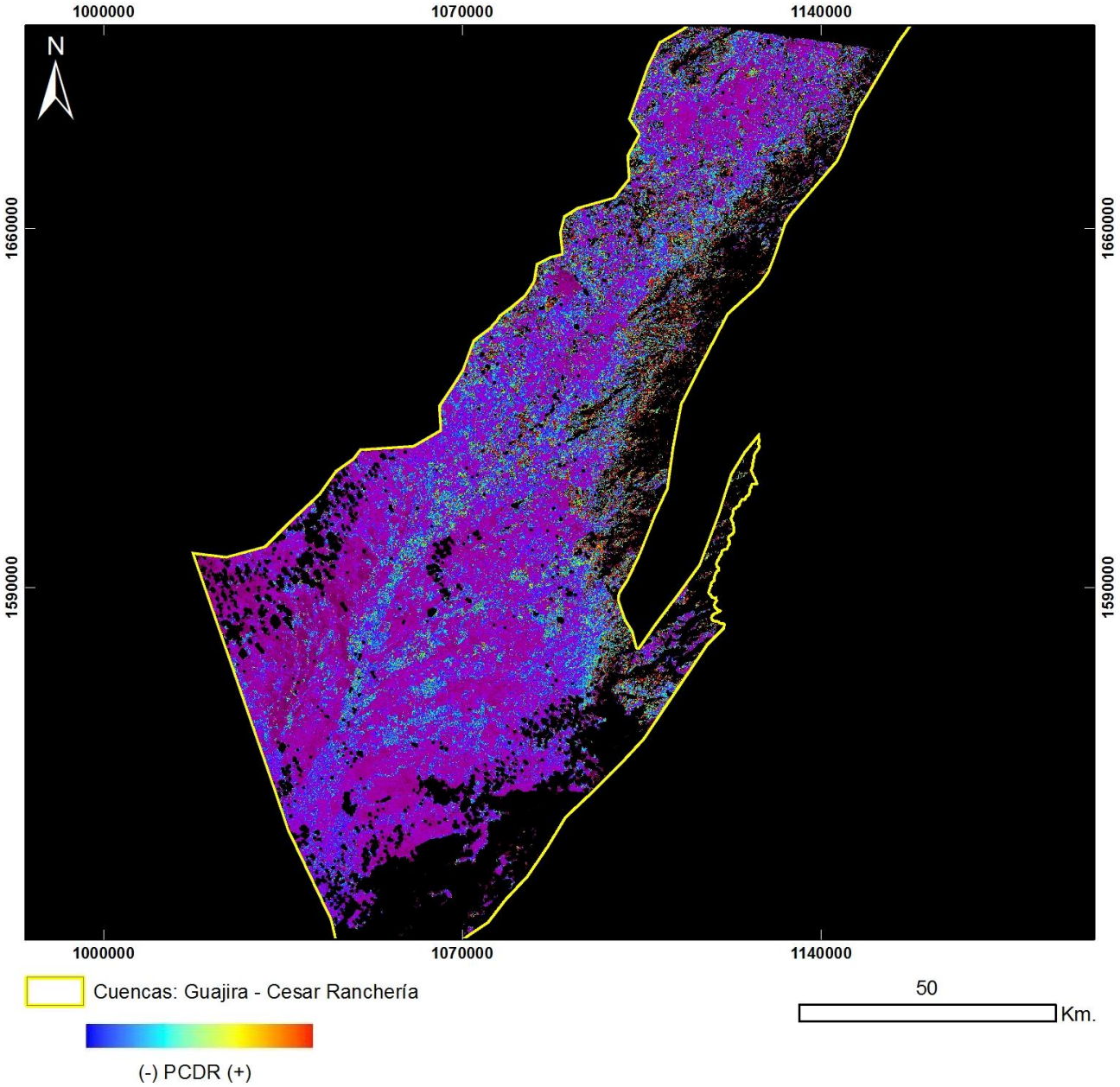

PRODUCTO: Índice de Vegetación PCDR
N°20 - ID: L71008053_05320021124_PCDR
Proyección Transversal Mercator - Sistema de Referencia: MAGNA-SIRGAS Colombia Bogotá

IDENTIFICACIÓN DE ÁREAS CON POTENCIAL HIDROCARBURÍFERO

Cuencas Guajira, Cesar-Ranchería, Tumaco, Chocó y Urabá
Colombia

IMÁGENES LANDSAT 7 ETM+

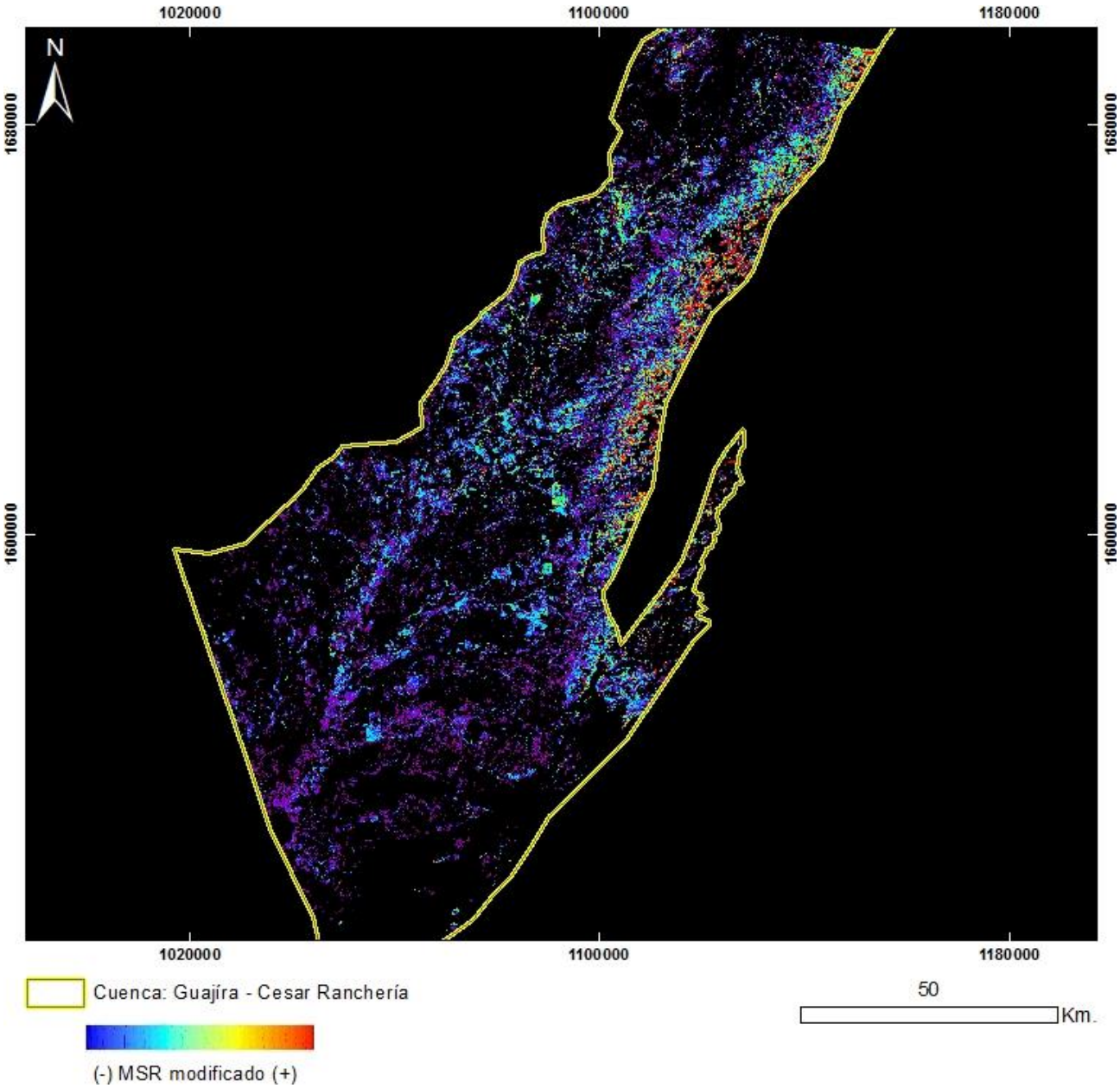

PRODUCTO: Índice de Vegetación MSR_Modificado
N°20 - ID: L71008053_05320021124_MSRmodificado
Proyección Transversal Mercator - Sistema de Referencia: MAGNA-SIRGAS Colombia Bogotá

IDENTIFICACIÓN DE ÁREAS CON POTENCIAL HIDROCARBURÍFERO

Cuencas Guajira, Cesar-Ranchería, Tumaco, Chocó y Urabá
Colombia

IMÁGENES LANDSAT 7 ETM+

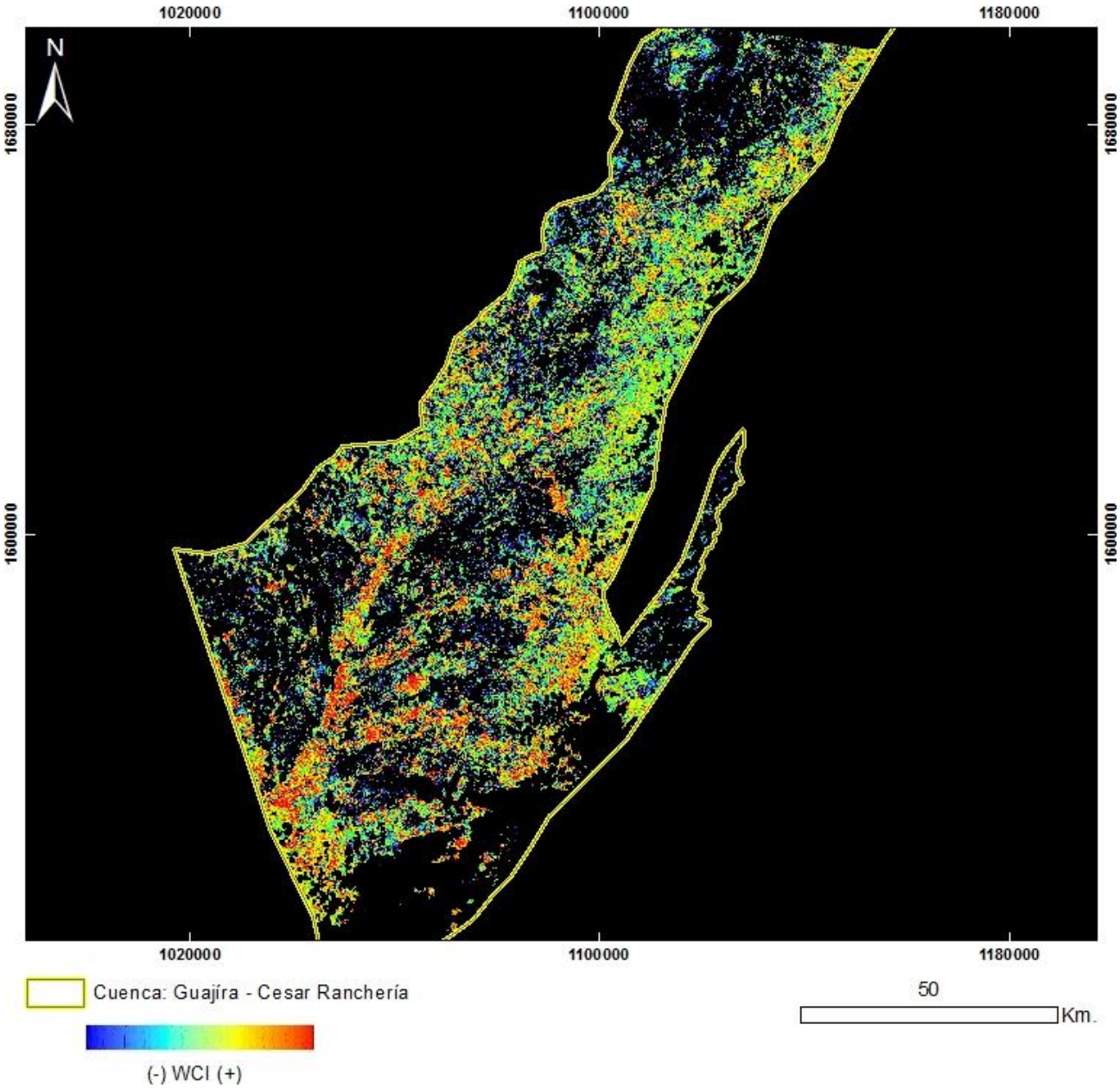

PRODUCTO: Índice de Vegetación WCI
N°20 - ID: L71008053_05320021124_WCI
Proyección Transversal Mercator - Sistema de Referencia: MAGNA-SIRGAS Colombia Bogotá

IDENTIFICACIÓN DE ÁREAS CON POTENCIAL HIDROCARBURÍFERO

Cuencas Guajira, Cesar-Ranchería, Tumaco, Chocó y Urabá
Colombia

IMÁGENES LANDSAT 7 ETM+



PRODUCTO: Índice de Estrés Geobotánico
N°20 – ID: L71008053_05320021124_IEG
Proyección Transversal Mercator - Sistema de Referencia: MAGNA-SIRGAS Colombia Bogotá

IDENTIFICACIÓN DE ÁREAS CON POTENCIAL HIDROCARBURÍFERO

Cuencas Guajira, Cesar-Ranchería, Tumaco, Chocó y Urabá
Colombia

IMÁGENES LANDSAT 7 ETM+

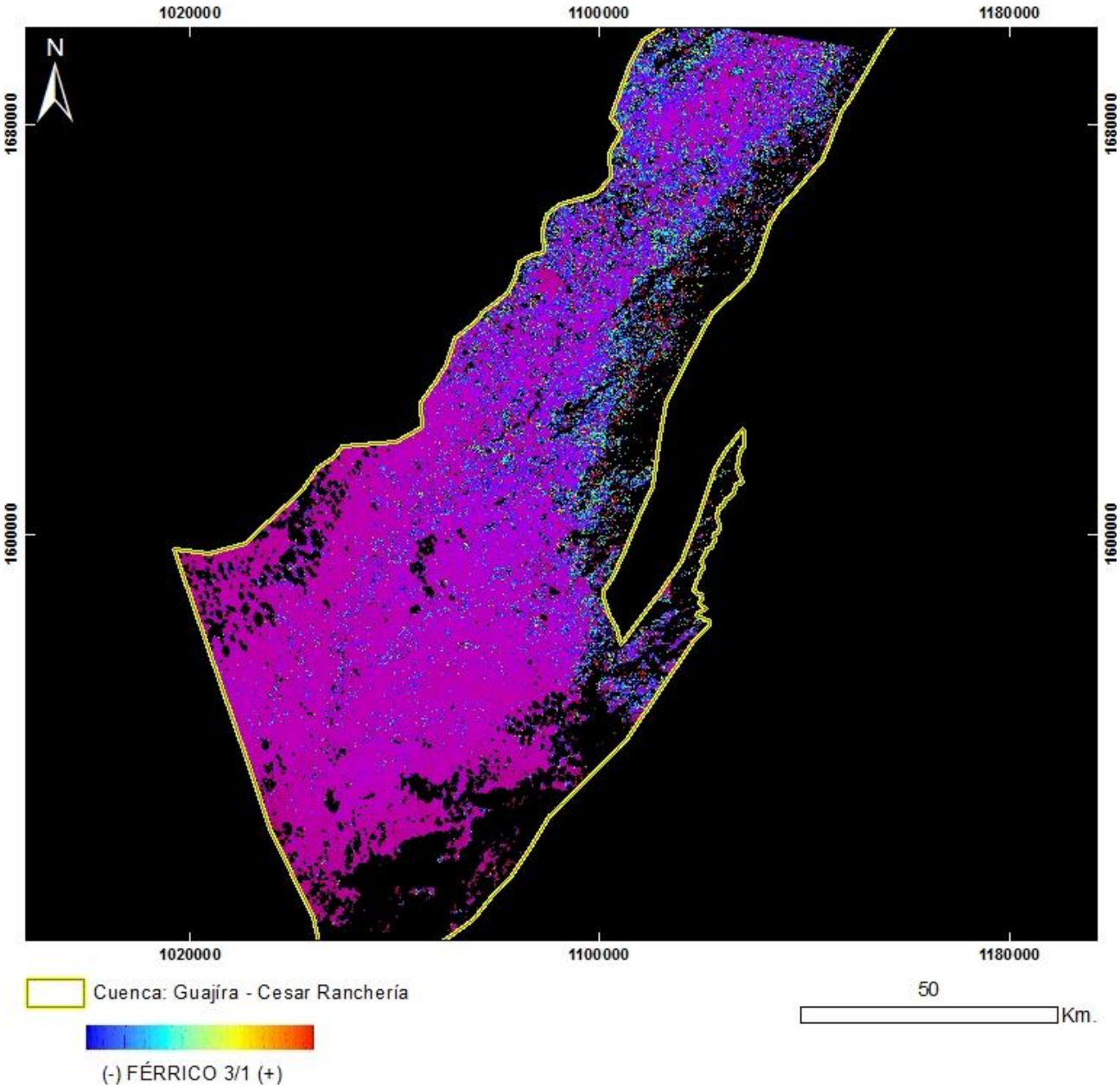

PRODUCTO: Férrico B3/B1
N°20 - ID: L71008053_05320021124_Ferrico3_1
Proyección Transversal Mercator - Sistema de Referencia: MAGNA-SIRGAS Colombia Bogotá

IDENTIFICACIÓN DE ÁREAS CON POTENCIAL HIDROCARBURÍFERO

Cuencas Guajira, Cesar-Ranchería, Tumaco, Chocó y Urabá
Colombia

IMÁGENES LANDSAT 7 ETM+

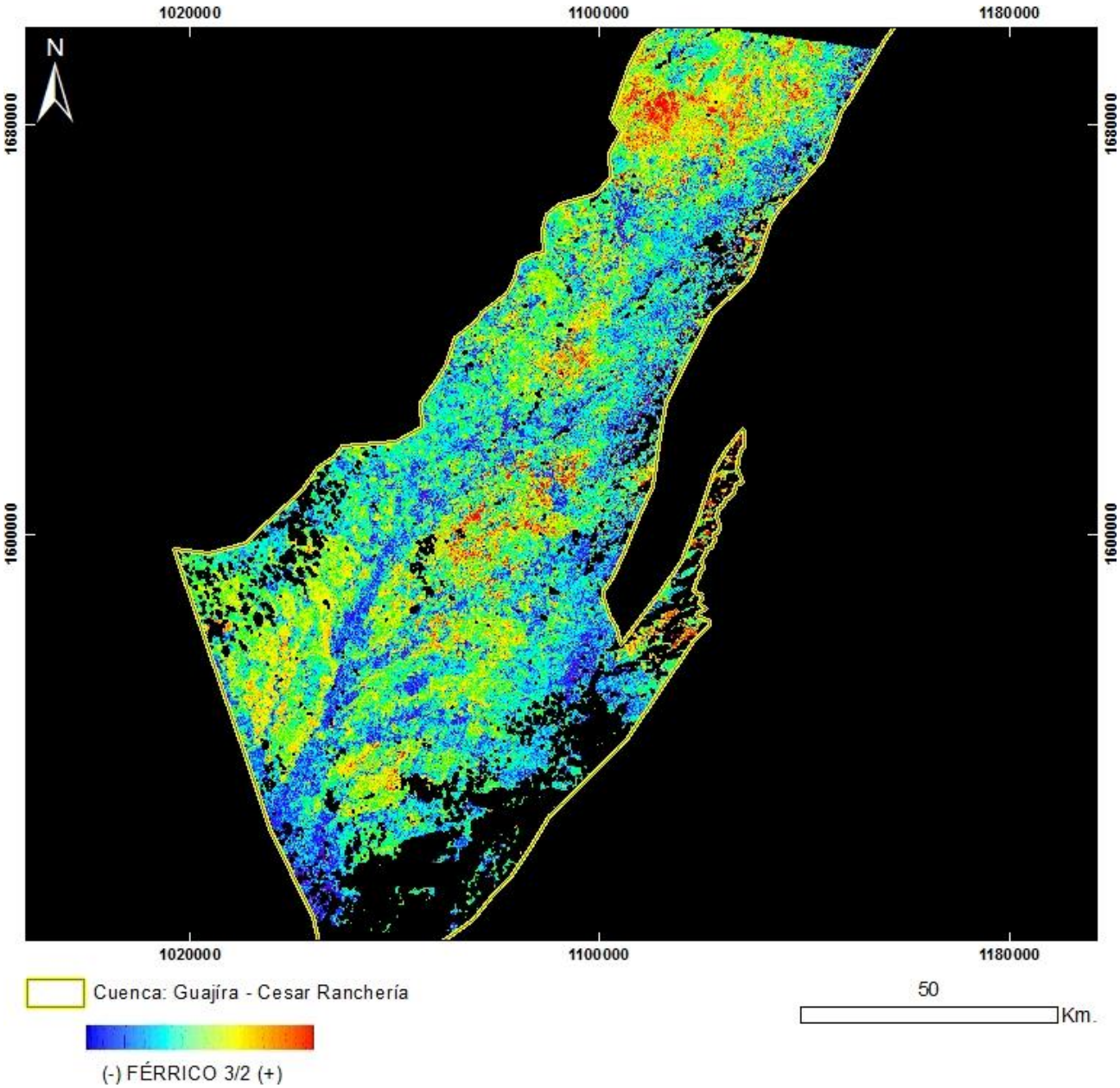

PRODUCTO: Férrico B3/B2
N°20 - ID: L71008053_05320021124_Ferrico3_2
Proyección Transversal Mercator - Sistema de Referencia: MAGNA-SIRGAS Colombia Bogotá

IDENTIFICACIÓN DE ÁREAS CON POTENCIAL HIDROCARBURÍFERO

Cuencas Guajira, Cesar-Ranchería, Tumaco, Chocó y Urabá
Colombia

IMÁGENES LANDSAT 7 ETM+

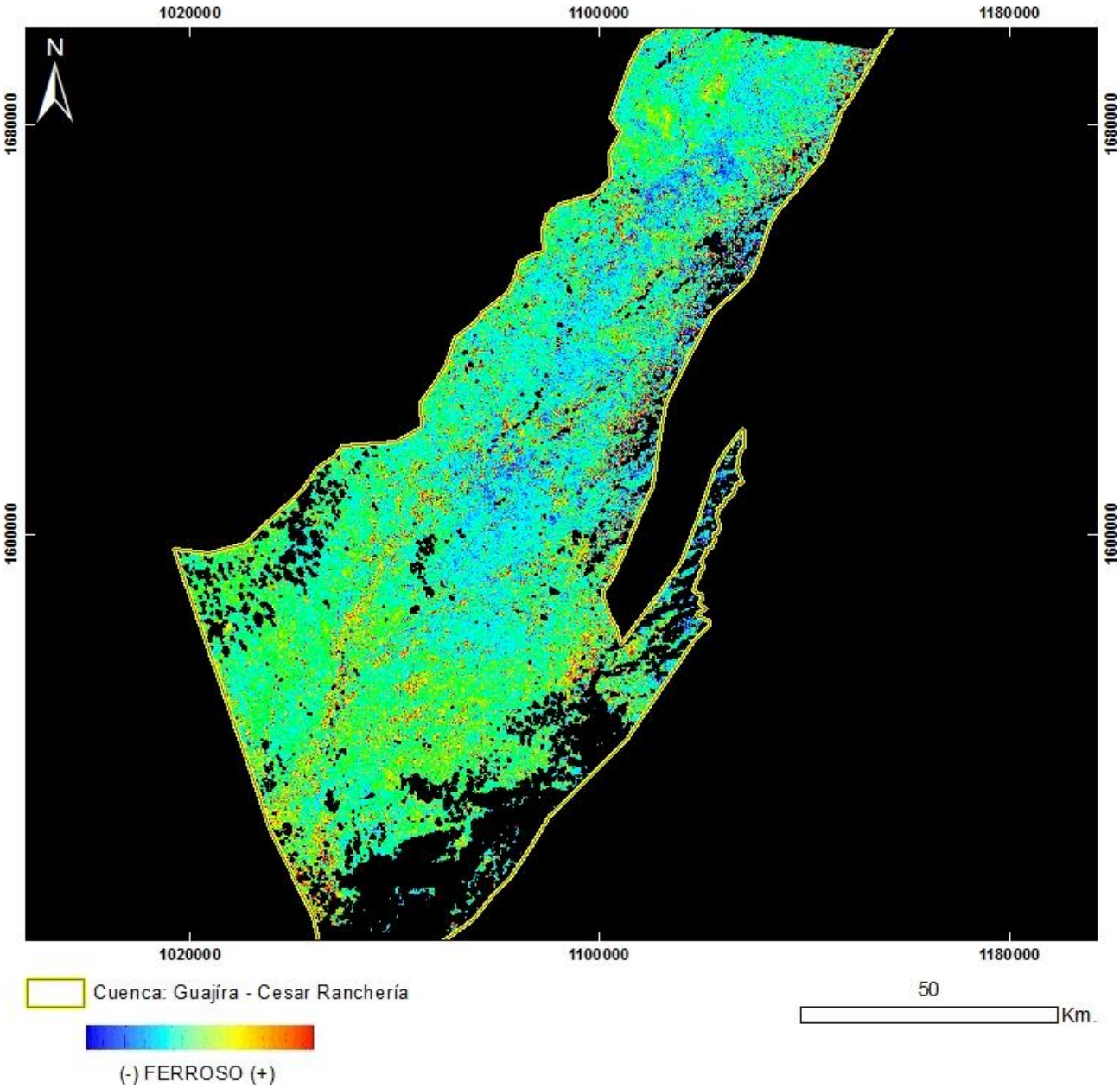

PRODUCTO: Ferroso
N°20 - ID: L71008053_05320021124_Ferroso
Proyección Transversal Mercator - Sistema de Referencia: MAGNA-SIRGAS Colombia Bogotá

IDENTIFICACIÓN DE ÁREAS CON POTENCIAL HIDROCARBURÍFERO

Cuencas Guajira, Cesar-Ranchería, Tumaco, Chocó y Urabá
Colombia

IMÁGENES LANDSAT 7 ETM+

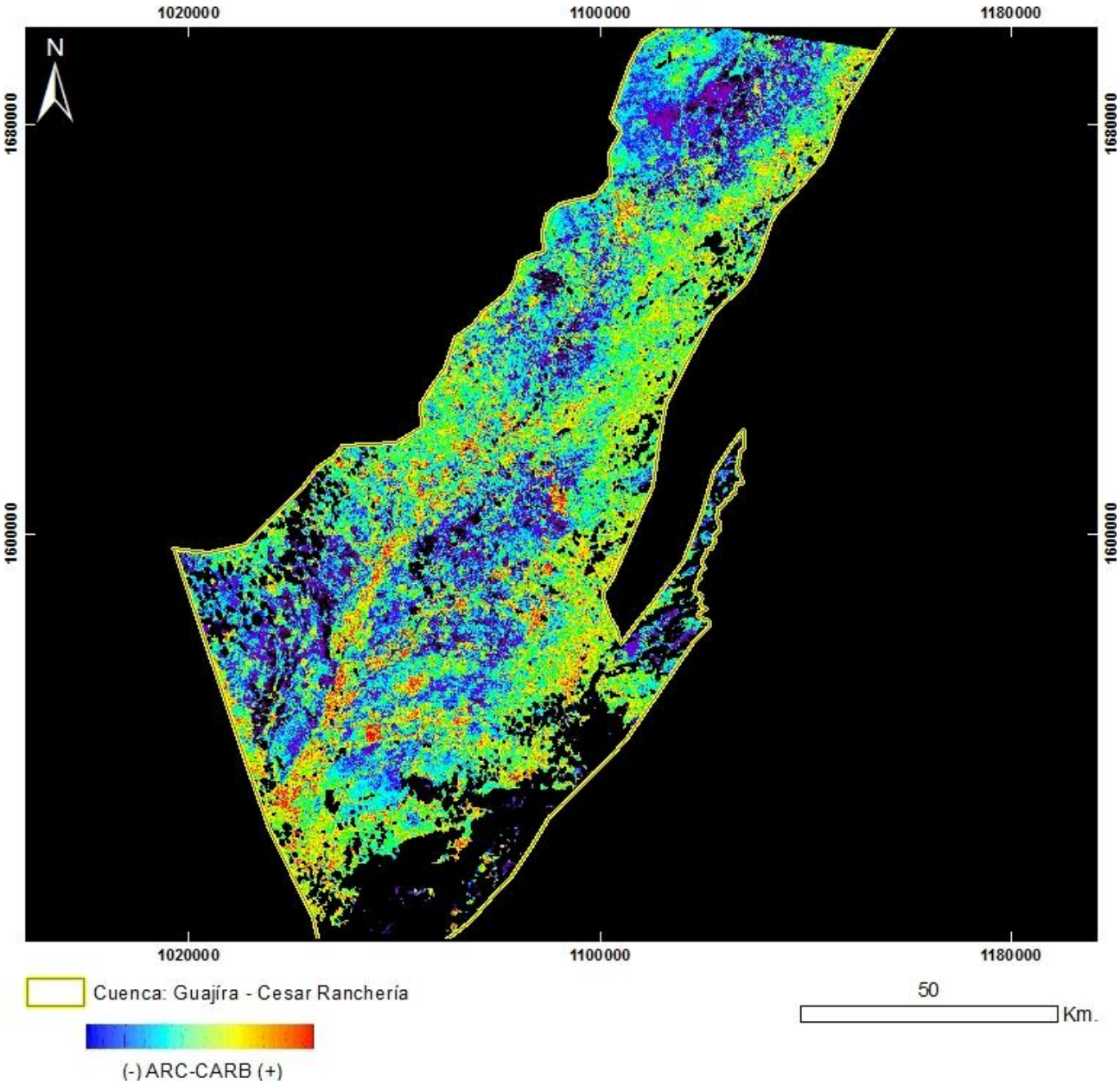

PRODUCTO: Arcillas / Carbonatos
N°20 - ID: L71008053_05320021124_ArcCarb
Proyección Transversal Mercator - Sistema de Referencia: MAGNA-SIRGAS Colombia Bogotá

IDENTIFICACIÓN DE ÁREAS CON POTENCIAL HIDROCARBURÍFERO

Cuencas Guajira, Cesar-Ranchería, Tumaco, Chocó y Urabá
Colombia

IMÁGENES LANDSAT 7 ETM+

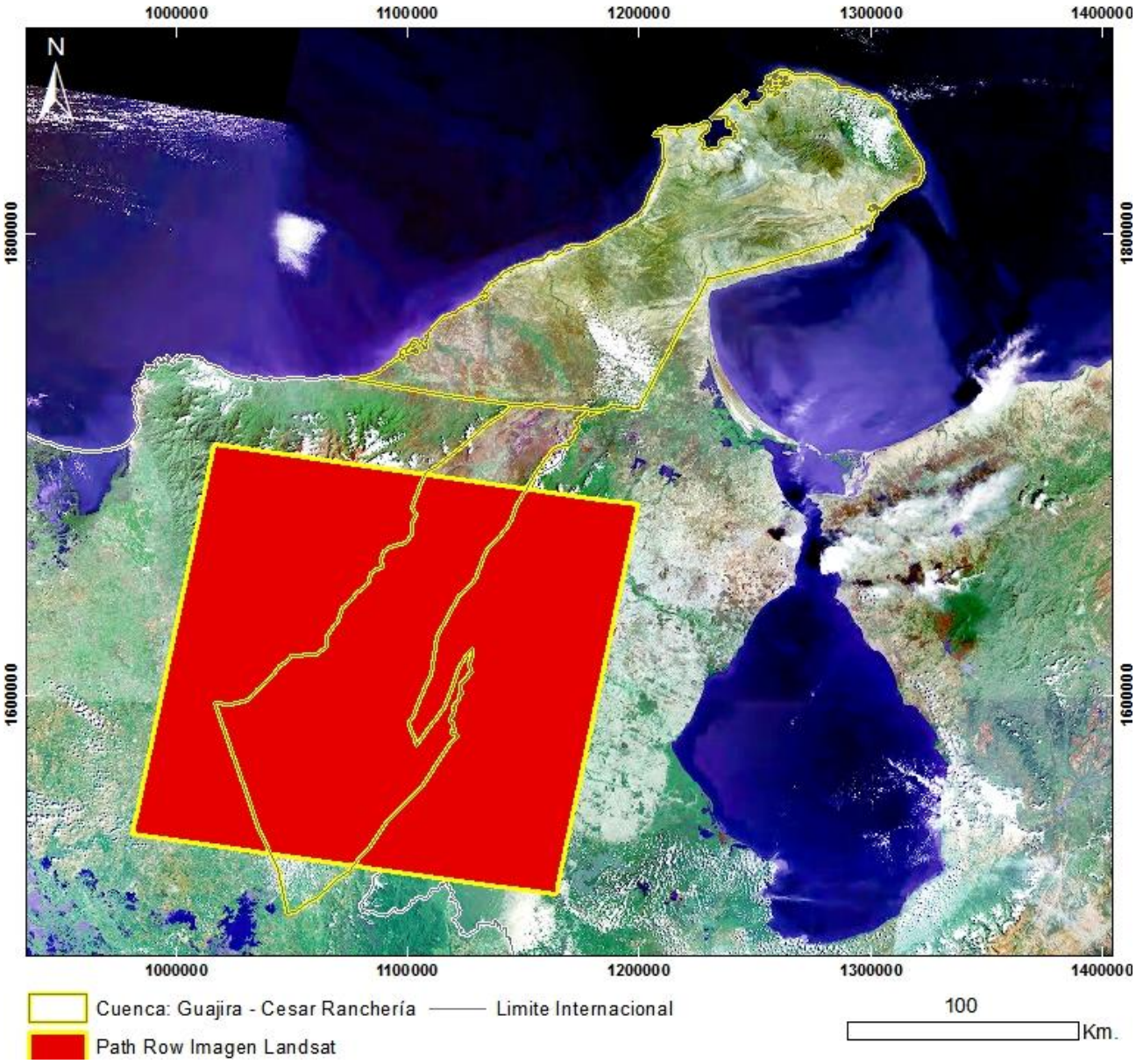

Mapa de Localización de Imagen LANDSAT 7 ETM+
N°21 - LE70080532003011AGS00
Proyección Transversal Mercator - Sistema de Referencia: MAGNA-SIRGAS Colombia Bogotá

IDENTIFICACIÓN DE ÁREAS CON POTENCIAL HIDROCARBURÍFERO

Cuencas Guajira, Cesar-Ranchería, Tumaco, Chocó y Urabá
Colombia

IMÁGENES LANDSAT 7 ETM+



PRODUCTO: Combinación R4G3B2
N°21 - ID: LE70080532003011AGS00_R4G3B2
Proyección Transversal Mercator - Sistema de Referencia: MAGNA-SIRGAS Colombia Bogotá

IDENTIFICACIÓN DE ÁREAS CON POTENCIAL HIDROCARBURÍFERO

Cuencas Guajira, Cesar-Ranchería, Tumaco, Chocó y Urabá
Colombia

IMÁGENES LANDSAT 7 ETM+



PRODUCTO: Combinación R7G4B2
N°21 - ID: LE70080532003011AGS00_R7G4B2
Proyección Transversal Mercator - Sistema de Referencia: MAGNA-SIRGAS Colombia Bogotá

IDENTIFICACIÓN DE ÁREAS CON POTENCIAL HIDROCARBURÍFERO

Cuencas Guajira, Cesar-Ranchería, Tumaco, Chocó y Urabá
Colombia

IMÁGENES LANDSAT 7 ETM+



PRODUCTO: Combinación R4G5B3
N°21 - ID: LE70080532003011AGS00_R4G5B3
Proyección Transversal Mercator - Sistema de Referencia: MAGNA-SIRGAS Colombia Bogotá

IDENTIFICACIÓN DE ÁREAS CON POTENCIAL HIDROCARBURÍFERO

Cuencas Guajira, Cesar-Ranchería, Tumaco, Chocó y Urabá
Colombia

IMÁGENES LANDSAT 7 ETM+

PRODUCTO: Combinación R7G5B3
N°21 - ID: LE70080532003011AGS00_R7G5B3
Proyección Transversal Mercator - Sistema de Referencia: MAGNA-SIRGAS Colombia Bogotá

IDENTIFICACIÓN DE ÁREAS CON POTENCIAL HIDROCARBURÍFERO

Cuencas Guajira, Cesar-Ranchería, Tumaco, Chocó y Urabá
Colombia

IMÁGENES LANDSAT 7 ETM+



PRODUCTO: Combinación R7G5B4
N°21 - ID: LE70080532003011AGS00_R7G5B4
Proyección Transversal Mercator - Sistema de Referencia: MAGNA-SIRGAS Colombia Bogotá

IDENTIFICACIÓN DE ÁREAS CON POTENCIAL HIDROCARBURÍFERO

Cuencas Guajira, Cesar-Ranchería, Tumaco, Chocó y Urabá
Colombia

IMÁGENES LANDSAT 7 ETM+

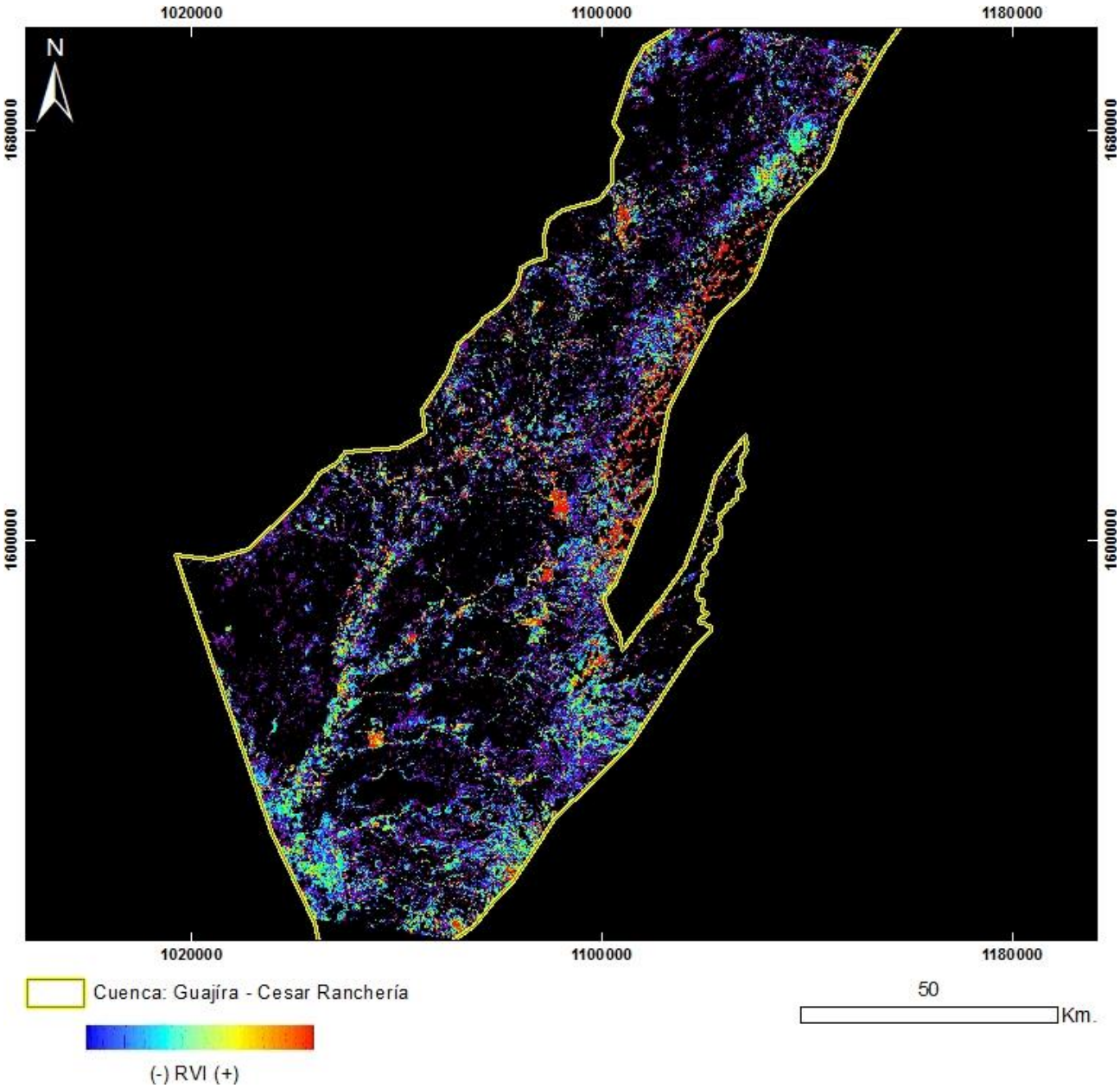

PRODUCTO: Índice de Vegetación RVI
N°21 - ID: LE70080532003011AGS00_RVI
Proyección Transversal Mercator - Sistema de Referencia: MAGNA-SIRGAS Colombia Bogotá

IDENTIFICACIÓN DE ÁREAS CON POTENCIAL HIDROCARBURÍFERO

Cuencas Guajira, Cesar-Ranchería, Tumaco, Chocó y Urabá
Colombia

IMÁGENES LANDSAT 7 ETM+



PRODUCTO: Índice de Vegetación NDVI Green
N°21 - ID: LE70080532003011AGS00_NDVIgreen
Proyección Transversal Mercator - Sistema de Referencia: MAGNA-SIRGAS Colombia Bogotá

IDENTIFICACIÓN DE ÁREAS CON POTENCIAL HIDROCARBURÍFERO

Cuencas Guajira, Cesar-Ranchería, Tumaco, Chocó y Urabá
Colombia

IMÁGENES LANDSAT 7 ETM+



PRODUCTO: Índice de Vegetación SAVI
N°21 - ID: LE70080532003011AGS00_SAVI
Proyección Transversal Mercator - Sistema de Referencia: MAGNA-SIRGAS Colombia Bogotá

IDENTIFICACIÓN DE ÁREAS CON POTENCIAL HIDROCARBURÍFERO

Cuencas Guajira, Cesar-Ranchería, Tumaco, Chocó y Urabá
Colombia

IMÁGENES LANDSAT 7 ETM+



PRODUCTO: Índice de Vegetación OSAVI
N°21 - ID: LE70080532003011AGS00_OSAVI
Proyección Transversal Mercator - Sistema de Referencia: MAGNA-SIRGAS Colombia Bogotá

IDENTIFICACIÓN DE ÁREAS CON POTENCIAL HIDROCARBURÍFERO

Cuencas Guajira, Cesar-Ranchería, Tumaco, Chocó y Urabá
Colombia

IMÁGENES LANDSAT 7 ETM+

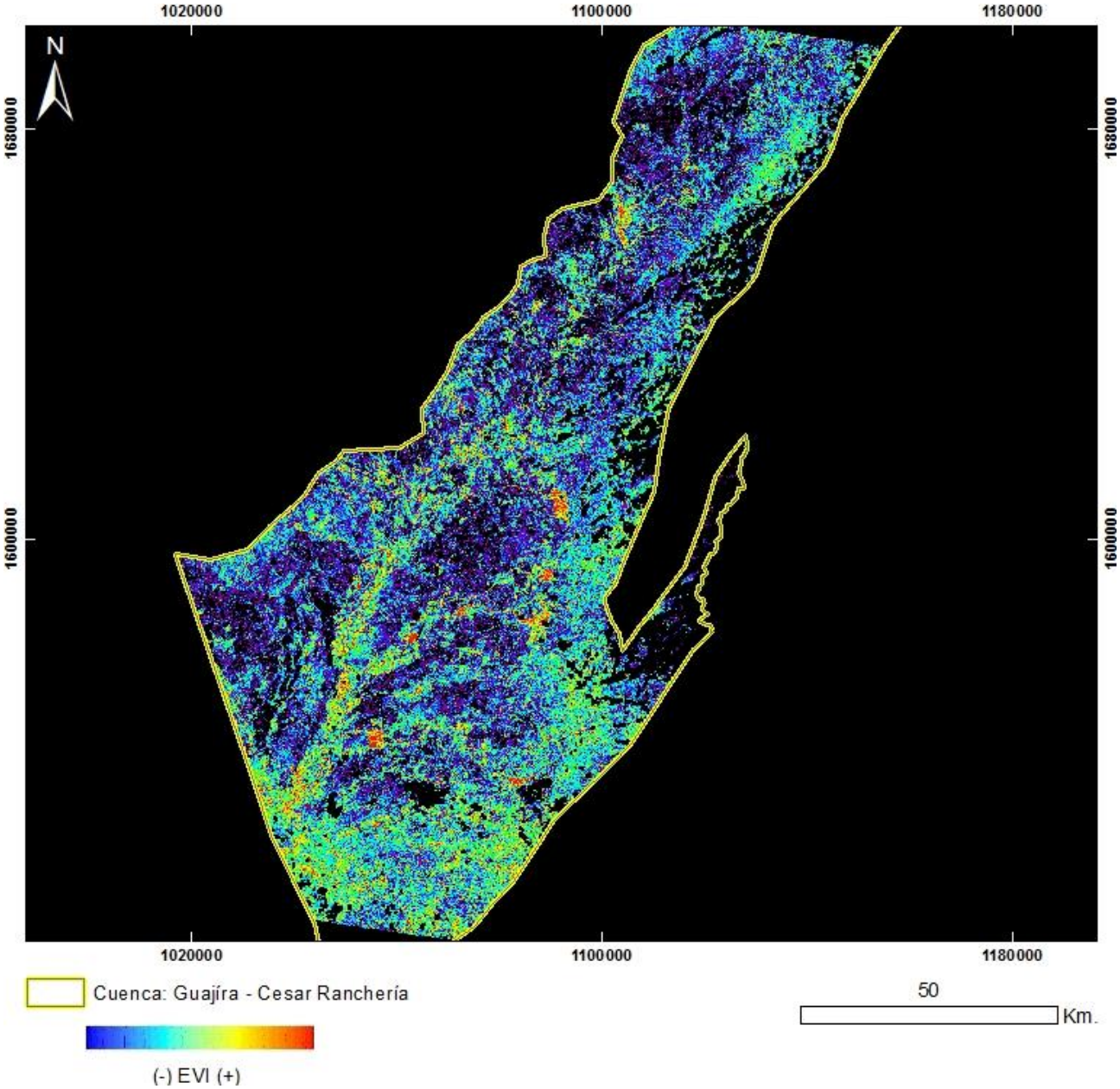

PRODUCTO: Índice de Vegetación EVI
N°21 - ID: LE70080532003011AGS00_EVI
Proyección Transversal Mercator - Sistema de Referencia: MAGNA-SIRGAS Colombia Bogotá

IDENTIFICACIÓN DE ÁREAS CON POTENCIAL HIDROCARBURÍFERO

Cuencas Guajira, Cesar-Ranchería, Tumaco, Chocó y Urabá
Colombia

IMÁGENES LANDSAT 7 ETM+



PRODUCTO: Índice de Vegetación MTVI2
N°21 - ID: LE70080532003011AGS00_MTVI2
Proyección Transversal Mercator - Sistema de Referencia: MAGNA-SIRGAS Colombia Bogotá

IDENTIFICACIÓN DE ÁREAS CON POTENCIAL HIDROCARBURÍFERO

Cuencas Guajira, Cesar-Ranchería, Tumaco, Chocó y Urabá
Colombia

IMÁGENES LANDSAT 7 ETM+



PRODUCTO: Índice de Vegetación RDVI
N°21 - ID: LE70080532003011AGS00_RDVI
Proyección Transversal Mercator - Sistema de Referencia: MAGNA-SIRGAS Colombia Bogotá

IDENTIFICACIÓN DE ÁREAS CON POTENCIAL HIDROCARBURÍFERO

Cuencas Guajira, Cesar-Ranchería, Tumaco, Chocó y Urabá
Colombia

IMÁGENES LANDSAT 7 ETM+

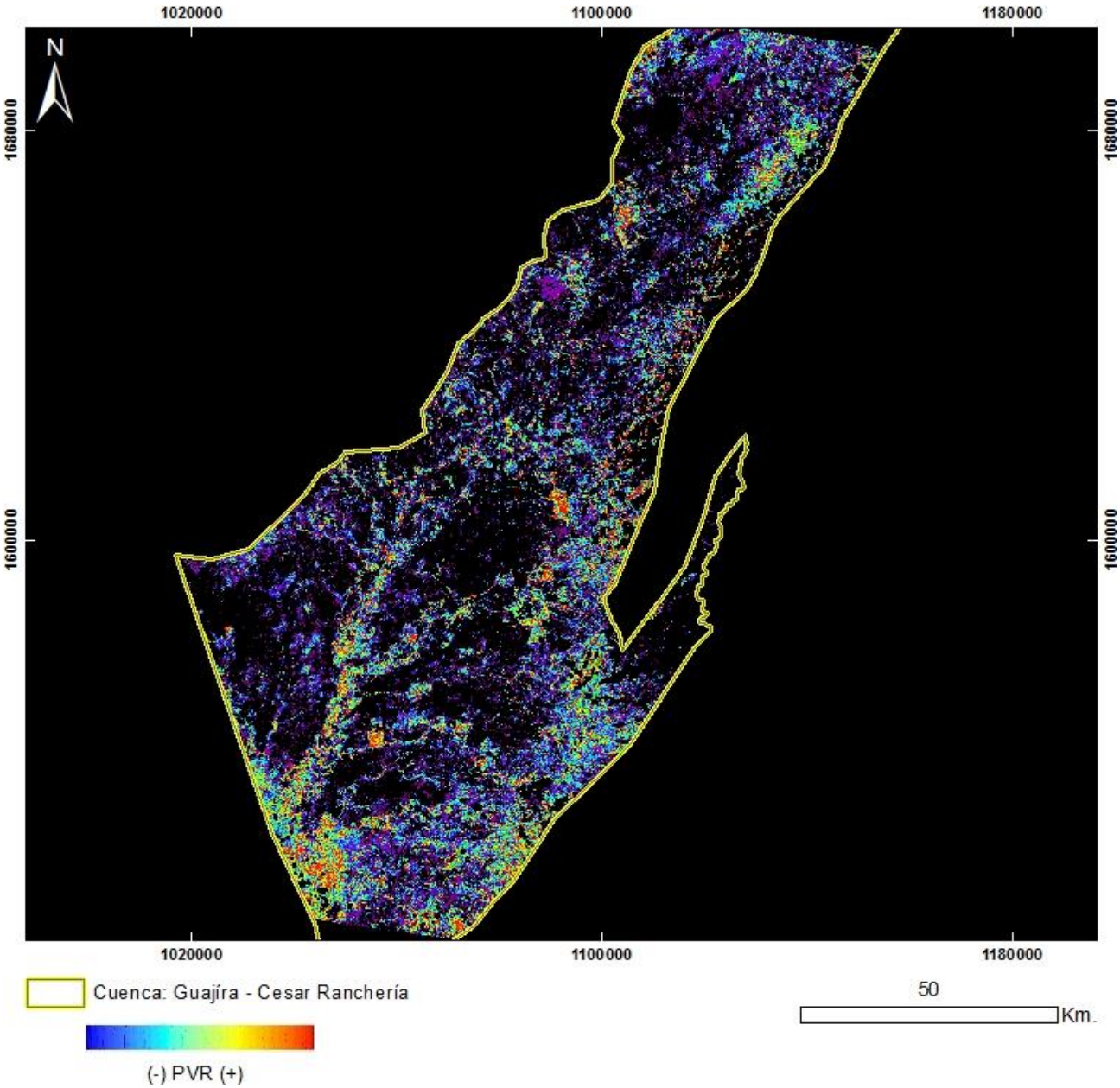

PRODUCTO: Índice de Vegetación PVR
N°21 - ID: LE70080532003011AGS00_PVR
Proyección Transversal Mercator - Sistema de Referencia: MAGNA-SIRGAS Colombia Bogotá

IDENTIFICACIÓN DE ÁREAS CON POTENCIAL HIDROCARBURÍFERO

Cuencas Guajira, Cesar-Ranchería, Tumaco, Chocó y Urabá
Colombia

IMÁGENES LANDSAT 7 ETM+

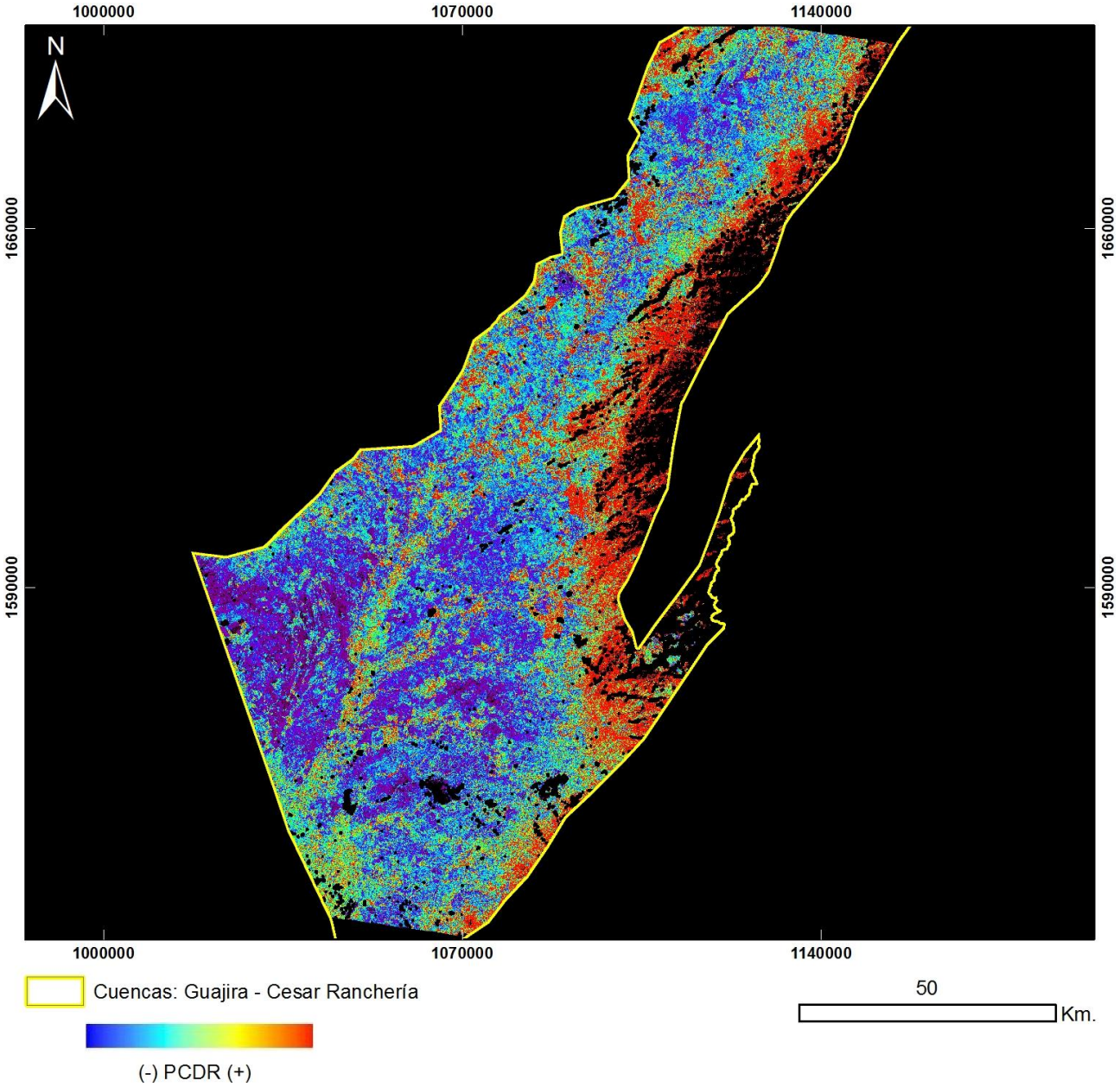

PRODUCTO: Índice de Vegetación PCDR
N°21 - ID: LE70080532003011AGS00_PCDR
Proyección Transversal Mercator - Sistema de Referencia: MAGNA-SIRGAS Colombia Bogotá

IDENTIFICACIÓN DE ÁREAS CON POTENCIAL HIDROCARBURÍFERO

Cuencas Guajira, Cesar-Ranchería, Tumaco, Chocó y Urabá
Colombia

IMÁGENES LANDSAT 7 ETM+



PRODUCTO: Índice de Vegetación MSR_Modificado
N°21 - ID: LE70080532003011AGS00_MSRmodificado
Proyección Transversal Mercator - Sistema de Referencia: MAGNA-SIRGAS Colombia Bogotá

IDENTIFICACIÓN DE ÁREAS CON POTENCIAL HIDROCARBURÍFERO

Cuencas Guajira, Cesar-Ranchería, Tumaco, Chocó y Urabá
Colombia

IMÁGENES LANDSAT 7 ETM+



PRODUCTO: Índice de Vegetación WCI
N°21 - ID: LE70080532003011AGS00_WCI
Proyección Transversal Mercator - Sistema de Referencia: MAGNA-SIRGAS Colombia Bogotá

IDENTIFICACIÓN DE ÁREAS CON POTENCIAL HIDROCARBURÍFERO

Cuencas Guajira, Cesar-Ranchería, Tumaco, Chocó y Urabá
Colombia

IMÁGENES LANDSAT 7 ETM+



PRODUCTO: Índice de Estrés Geobotánico
N°21 – ID: LE70080532003011AGS00_IEG
Proyección Transversal Mercator - Sistema de Referencia: MAGNA-SIRGAS Colombia Bogotá

IDENTIFICACIÓN DE ÁREAS CON POTENCIAL HIDROCARBURÍFERO

Cuencas Guajira, Cesar-Ranchería, Tumaco, Chocó y Urabá
Colombia

IMÁGENES LANDSAT 7 ETM+

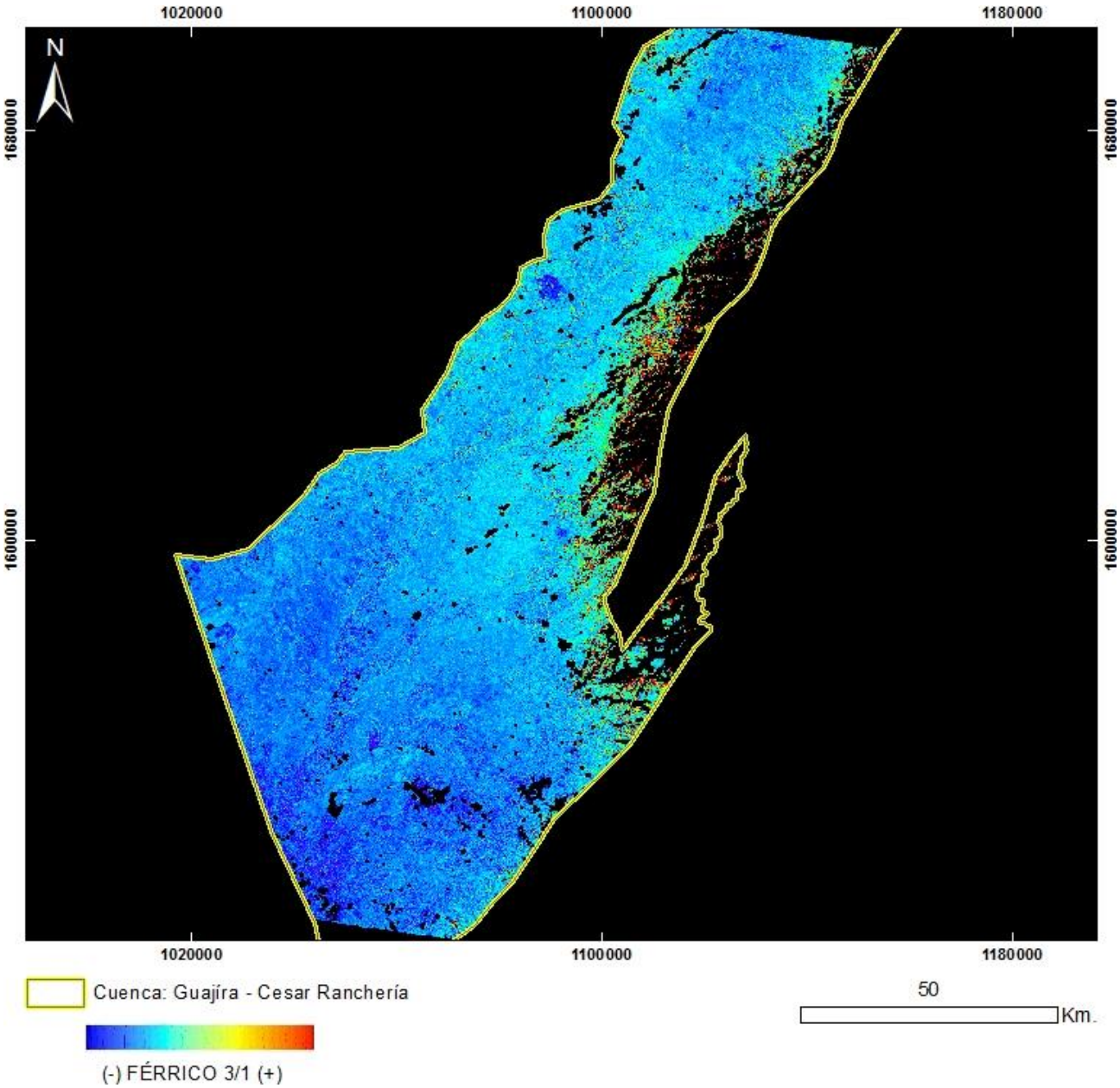

PRODUCTO: Férrico B3/B1
N°21 - ID: LE70080532003011AGS00_Ferrico3_1
Proyección Transversal Mercator - Sistema de Referencia: MAGNA-SIRGAS Colombia Bogotá

IDENTIFICACIÓN DE ÁREAS CON POTENCIAL HIDROCARBURÍFERO

Cuencas Guajira, Cesar-Ranchería, Tumaco, Chocó y Urabá
Colombia

IMÁGENES LANDSAT 7 ETM+

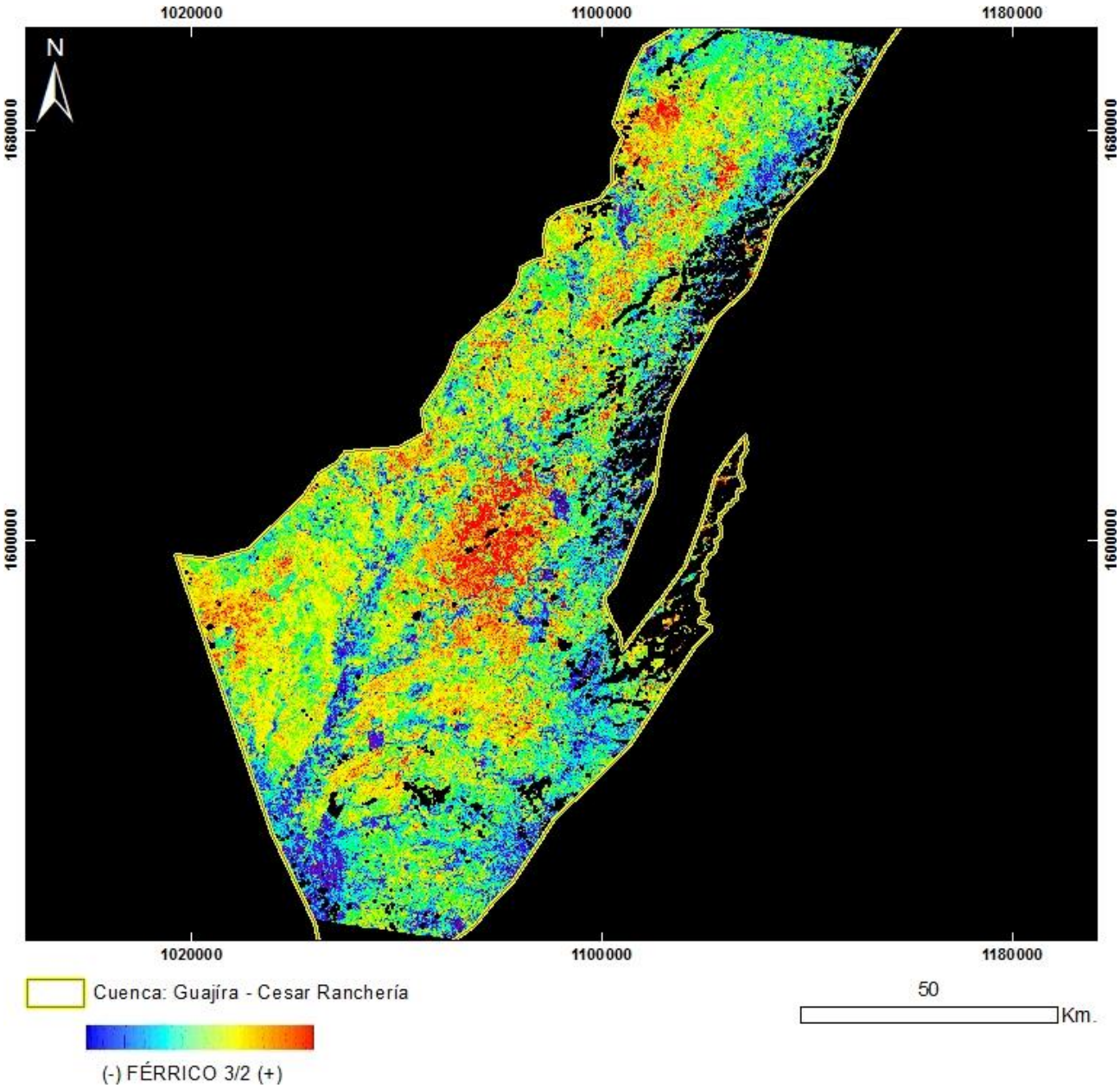

PRODUCTO: Férrico B3/B2
N°21 - ID: LE70080532003011AGS00_Ferrico3_2
Proyección Transversal Mercator - Sistema de Referencia: MAGNA-SIRGAS Colombia Bogotá

IDENTIFICACIÓN DE ÁREAS CON POTENCIAL HIDROCARBURÍFERO

Cuencas Guajira, Cesar-Ranchería, Tumaco, Chocó y Urabá
Colombia

IMÁGENES LANDSAT 7 ETM+

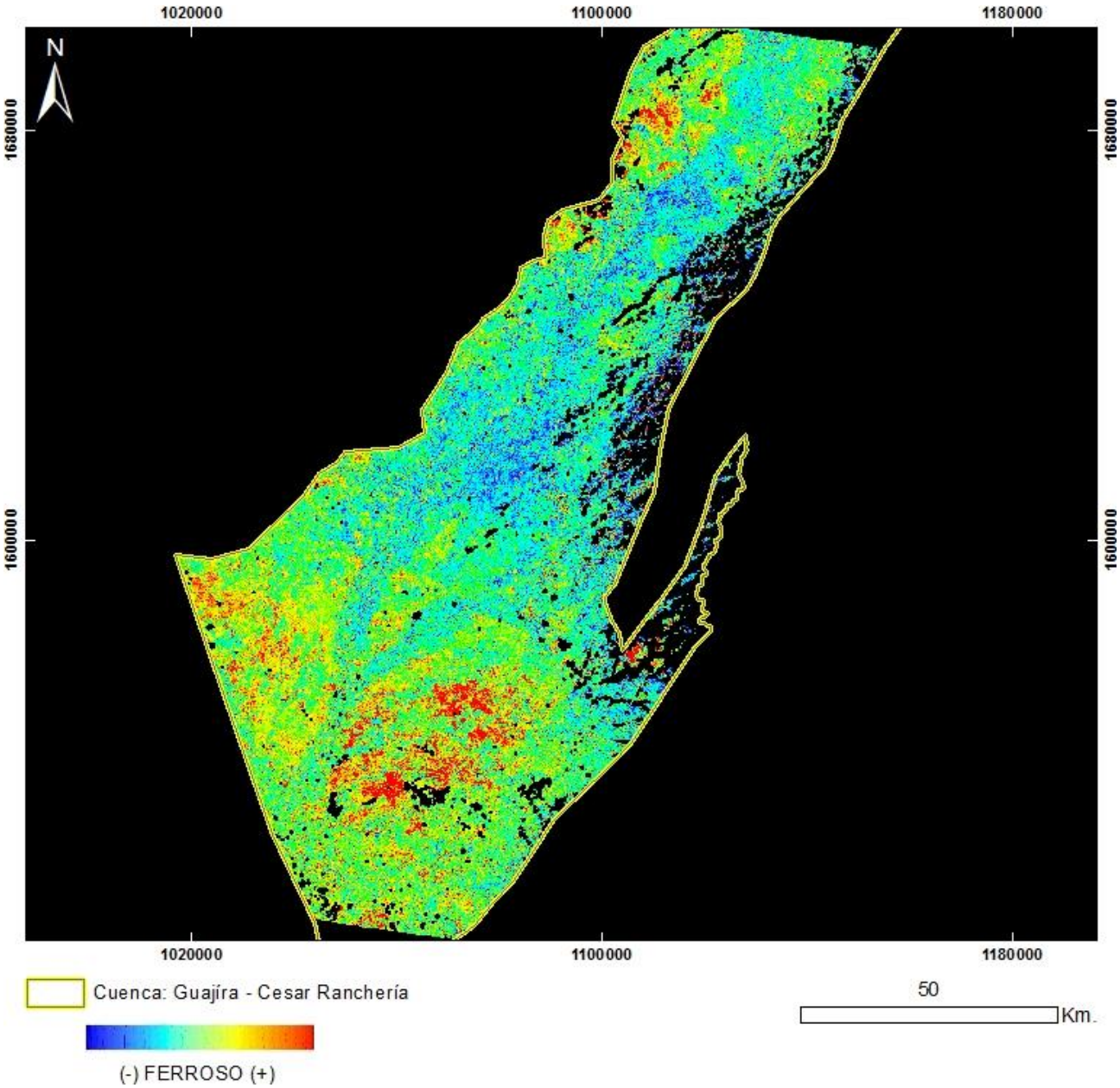

PRODUCTO: Ferroso
N°21 - ID: LE70080532003011AGS00_Ferroso
Proyección Transversal Mercator - Sistema de Referencia: MAGNA-SIRGAS Colombia Bogotá

IDENTIFICACIÓN DE ÁREAS CON POTENCIAL HIDROCARBURÍFERO

Cuencas Guajira, Cesar-Ranchería, Tumaco, Chocó y Urabá
Colombia

IMÁGENES LANDSAT 7 ETM+

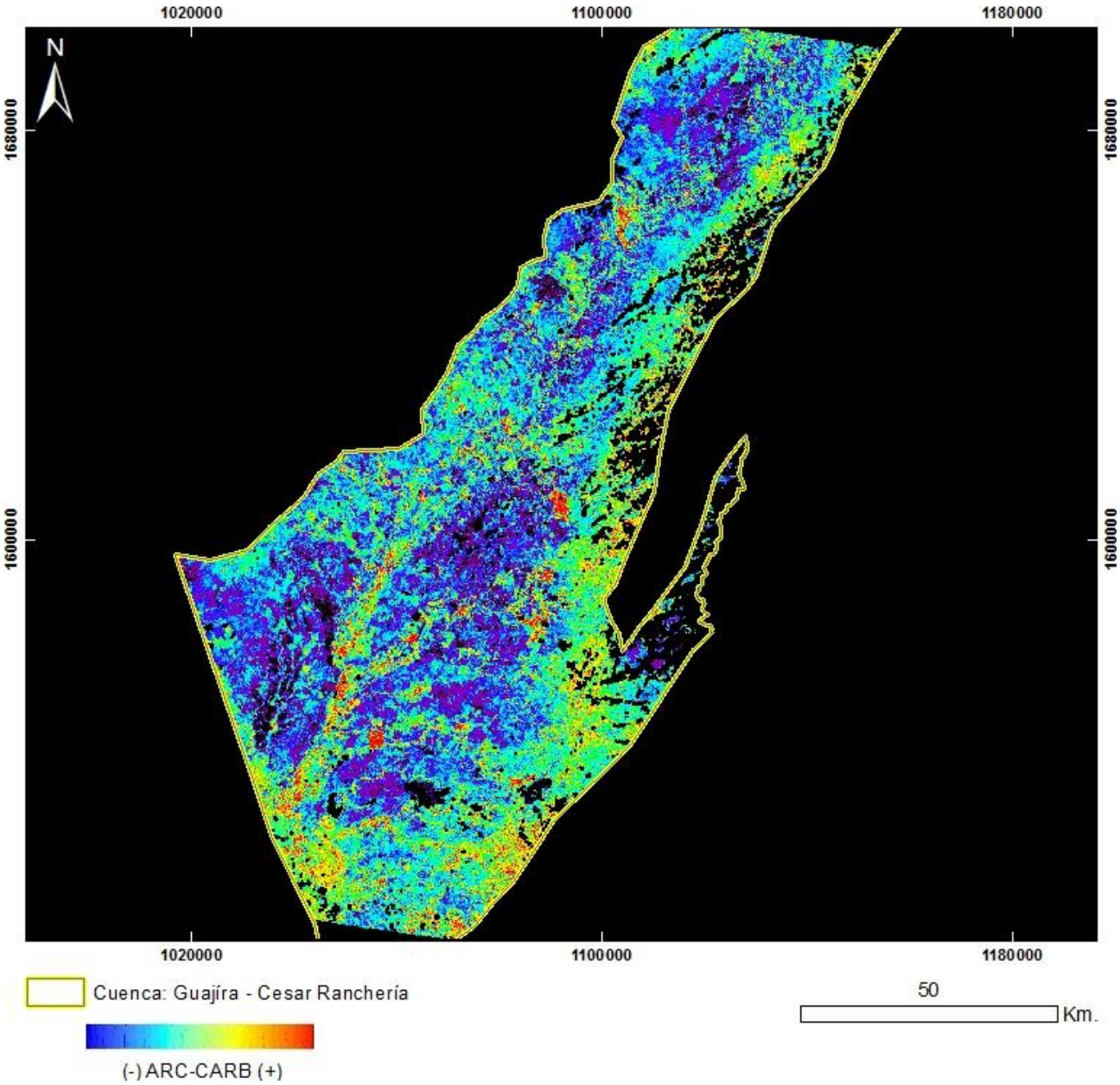

PRODUCTO: Arcillas / Carbonatos
N°21 - ID: LE70080532003011AGS00_ArcCarb
Proyección Transversal Mercator - Sistema de Referencia: MAGNA-SIRGAS Colombia Bogotá

IDENTIFICACIÓN DE ÁREAS CON POTENCIAL HIDROCARBURÍFERO

Cuencas Guajira, Cesar-Ranchería, Tumaco, Chocó y Urabá
Colombia

IMÁGENES LANDSAT 7 ETM+

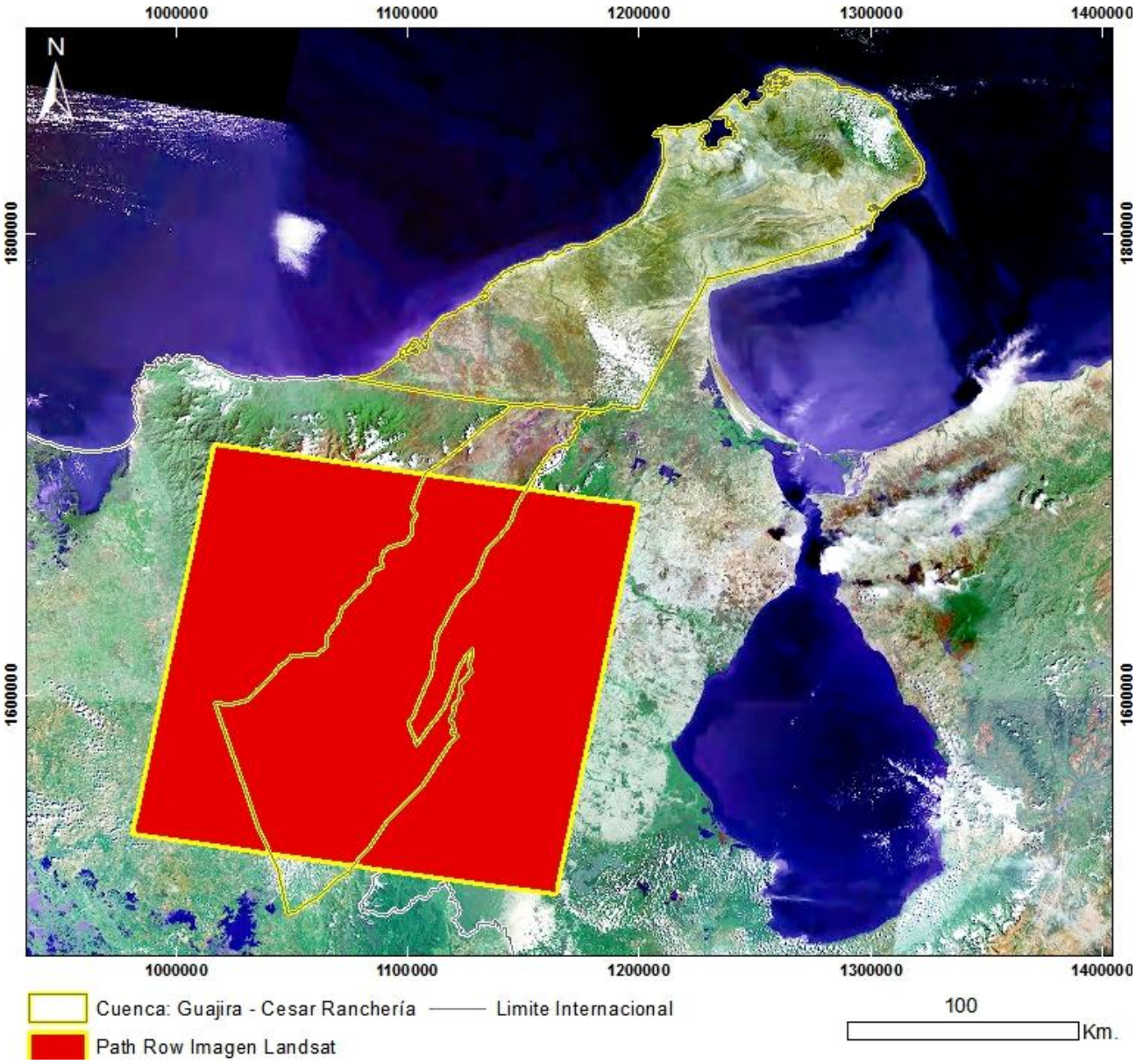

Mapa de Localización de Imagen LANDSAT 7 ETM+
N°22 - L71008053_05320010801
Proyección Transversal Mercator - Sistema de Referencia: MAGNA-SIRGAS Colombia Bogotá

IDENTIFICACIÓN DE ÁREAS CON POTENCIAL HIDROCARBURÍFERO

Cuencas Guajira, Cesar-Ranchería, Tumaco, Chocó y Urabá
Colombia

IMÁGENES LANDSAT 7 ETM+

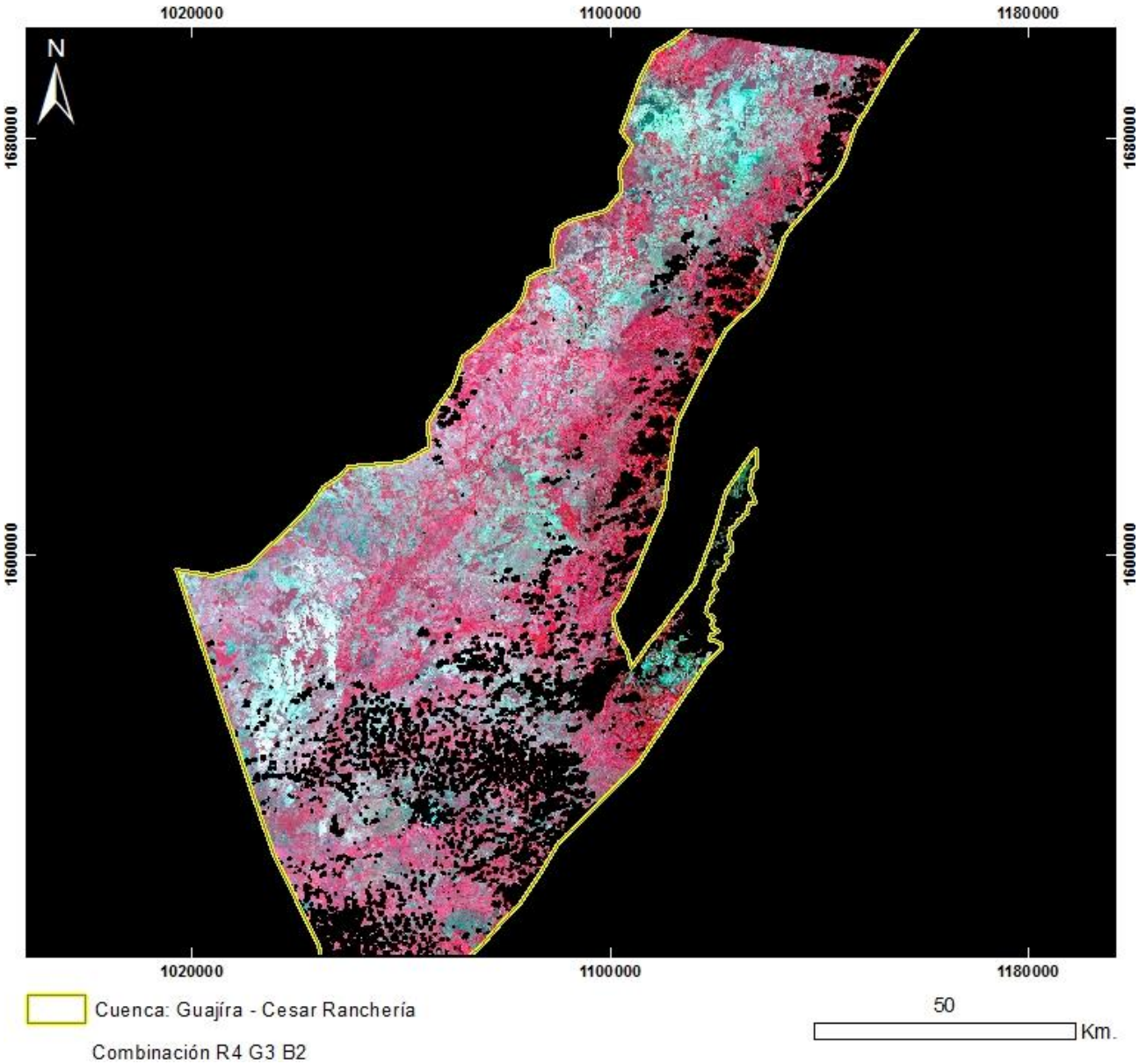

PRODUCTO: Combinación R4G3B2
N°22 - ID: L71008053_05320010801_R4G3B2
Proyección Transversal Mercator - Sistema de Referencia: MAGNA-SIRGAS Colombia Bogotá

IDENTIFICACIÓN DE ÁREAS CON POTENCIAL HIDROCARBURÍFERO

Cuencas Guajira, Cesar-Ranchería, Tumaco, Chocó y Urabá
Colombia

IMÁGENES LANDSAT 7 ETM+

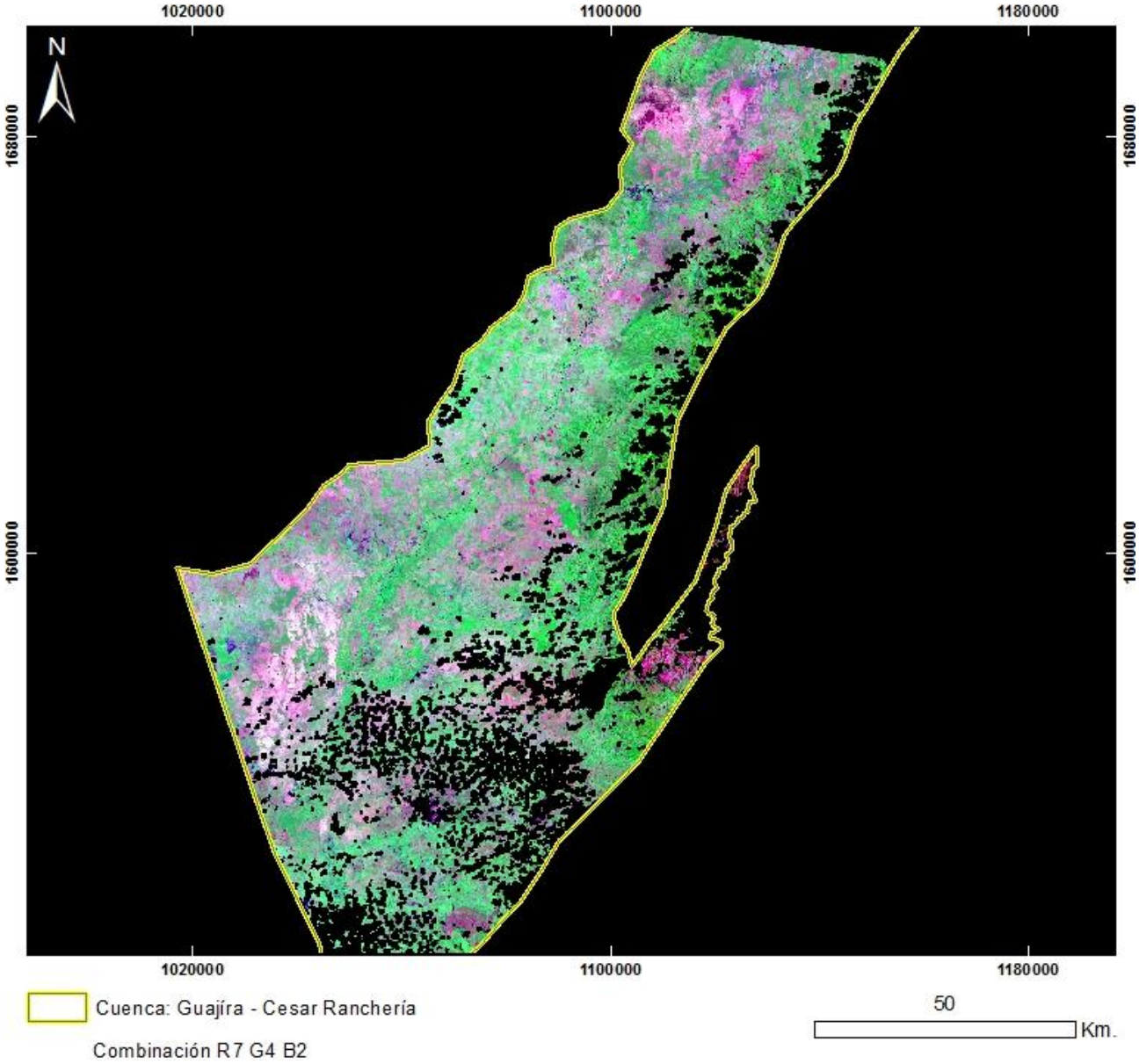

PRODUCTO: Combinación R7G4B2
N°22 - ID: L71008053_05320010801_R7G4B2
Proyección Transversal Mercator - Sistema de Referencia: MAGNA-SIRGAS Colombia Bogotá

IDENTIFICACIÓN DE ÁREAS CON POTENCIAL HIDROCARBURÍFERO

Cuencas Guajira, Cesar-Ranchería, Tumaco, Chocó y Urabá
Colombia

IMÁGENES LANDSAT 7 ETM+

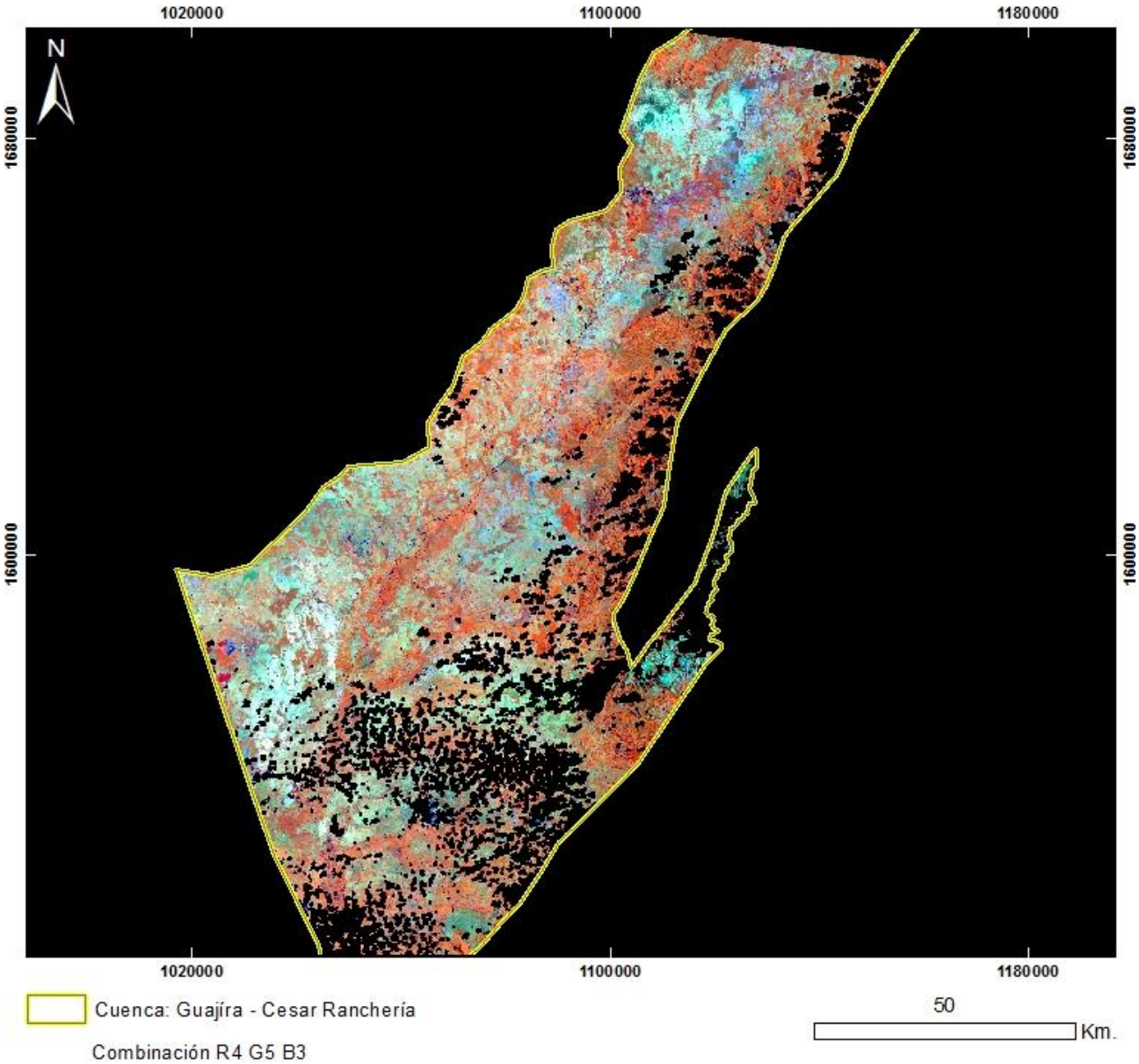

PRODUCTO: Combinación R4G5B3
N°22 - ID: L71008053_05320010801_R4G5B3
Proyección Transversal Mercator - Sistema de Referencia: MAGNA-SIRGAS Colombia Bogotá

IDENTIFICACIÓN DE ÁREAS CON POTENCIAL HIDROCARBURÍFERO

Cuencas Guajira, Cesar-Ranchería, Tumaco, Chocó y Urabá
Colombia

IMÁGENES LANDSAT 7 ETM+

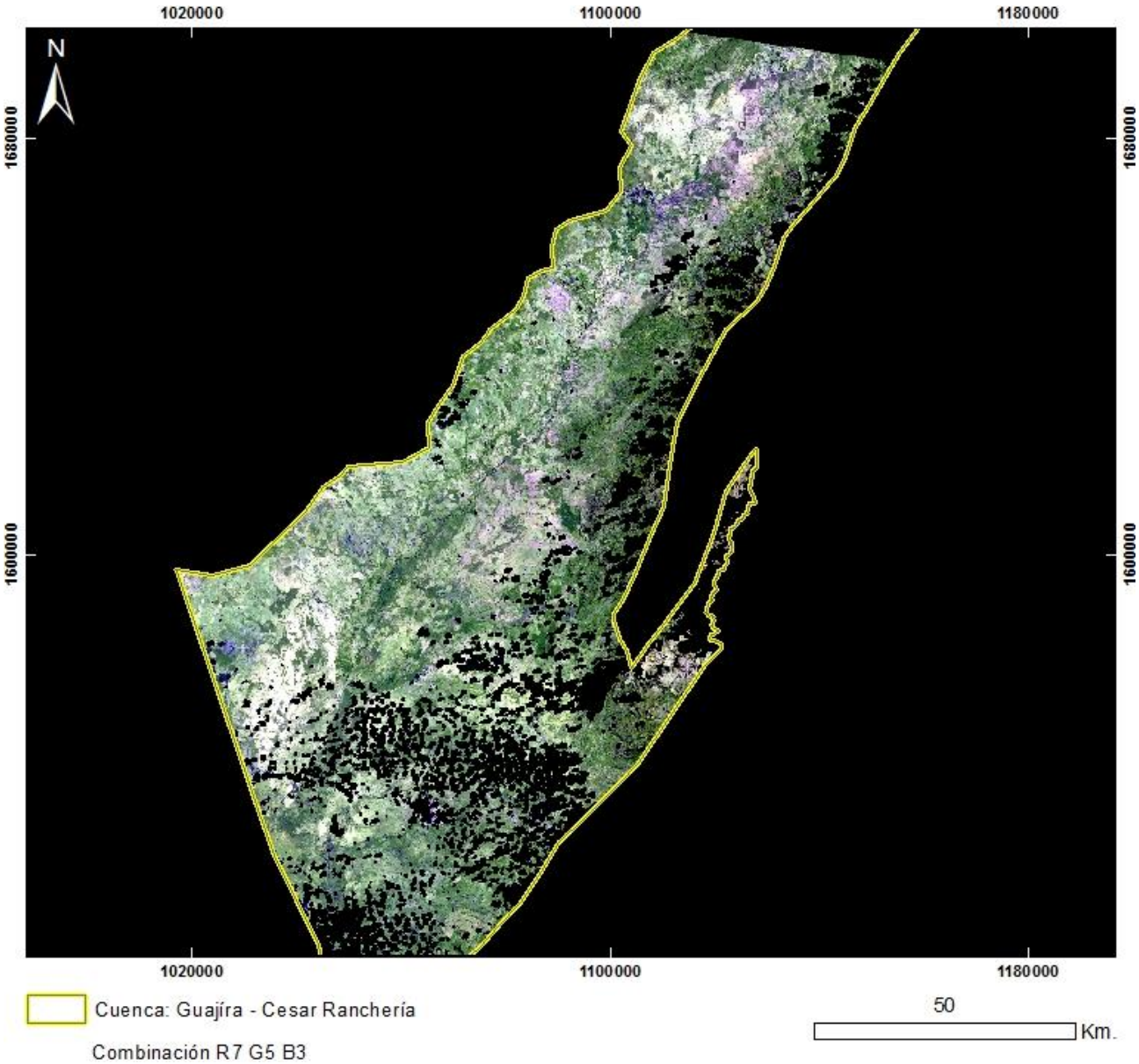

PRODUCTO: Combinación R7G5B3
N°22 - ID: L71008053_05320010801_R7G5B3
Proyección Transversal Mercator - Sistema de Referencia: MAGNA-SIRGAS Colombia Bogotá

IDENTIFICACIÓN DE ÁREAS CON POTENCIAL HIDROCARBURÍFERO

Cuencas Guajira, Cesar-Ranchería, Tumaco, Chocó y Urabá
Colombia

IMÁGENES LANDSAT 7 ETM+

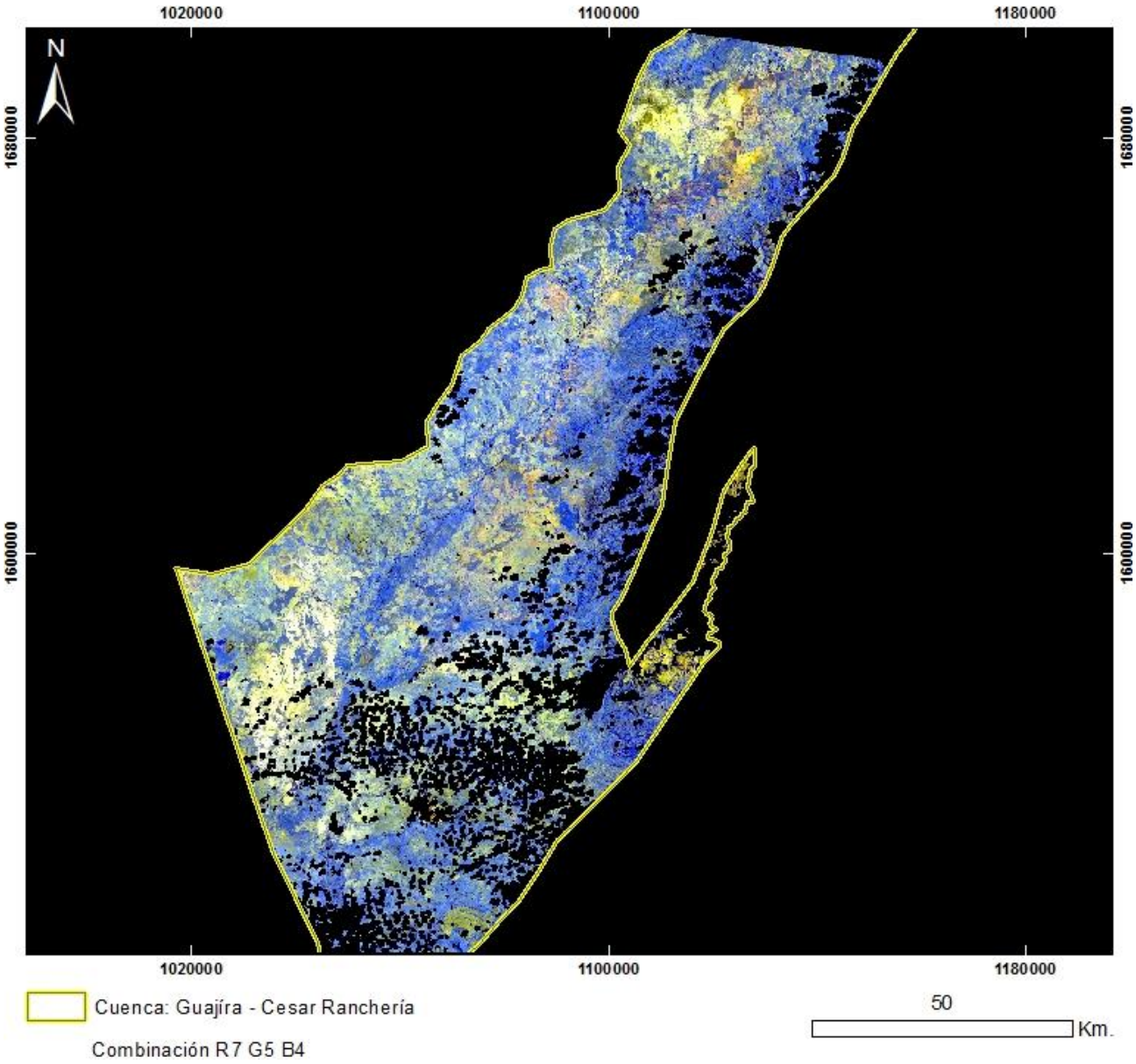

PRODUCTO: Combinación R7G5B4
N°22 - ID: L71008053_05320010801_R7G5B4
Proyección Transversal Mercator - Sistema de Referencia: MAGNA-SIRGAS Colombia Bogotá

IDENTIFICACIÓN DE ÁREAS CON POTENCIAL HIDROCARBURÍFERO

Cuencas Guajira, Cesar-Ranchería, Tumaco, Chocó y Urabá
Colombia

IMÁGENES LANDSAT 7 ETM+

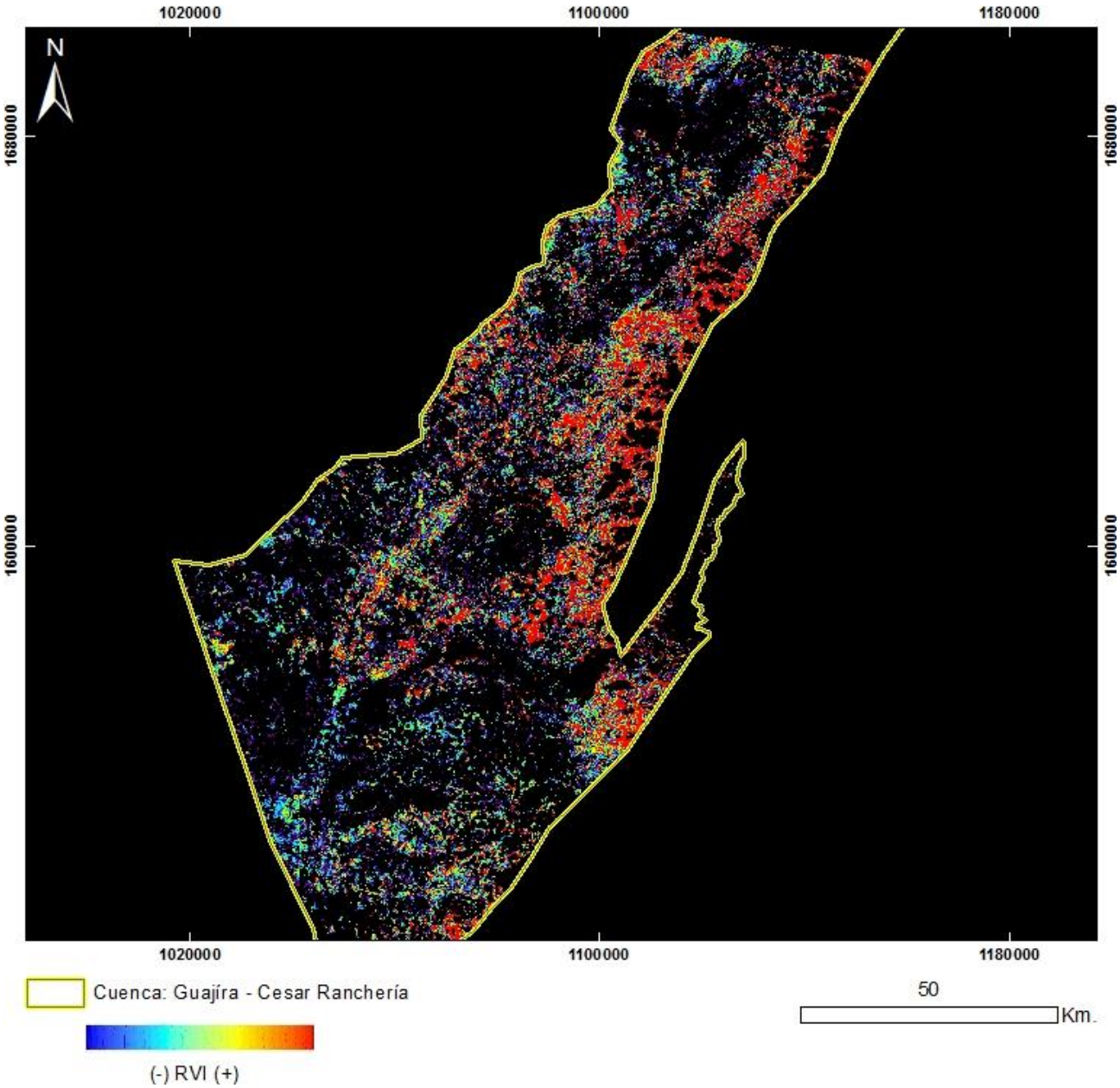

PRODUCTO: Índice de Vegetación RVI
N°22 - ID: L71008053_05320010801_RVI
Proyección Transversal Mercator - Sistema de Referencia: MAGNA-SIRGAS Colombia Bogotá

IDENTIFICACIÓN DE ÁREAS CON POTENCIAL HIDROCARBURÍFERO

Cuencas Guajira, Cesar-Ranchería, Tumaco, Chocó y Urabá
Colombia

IMÁGENES LANDSAT 7 ETM+

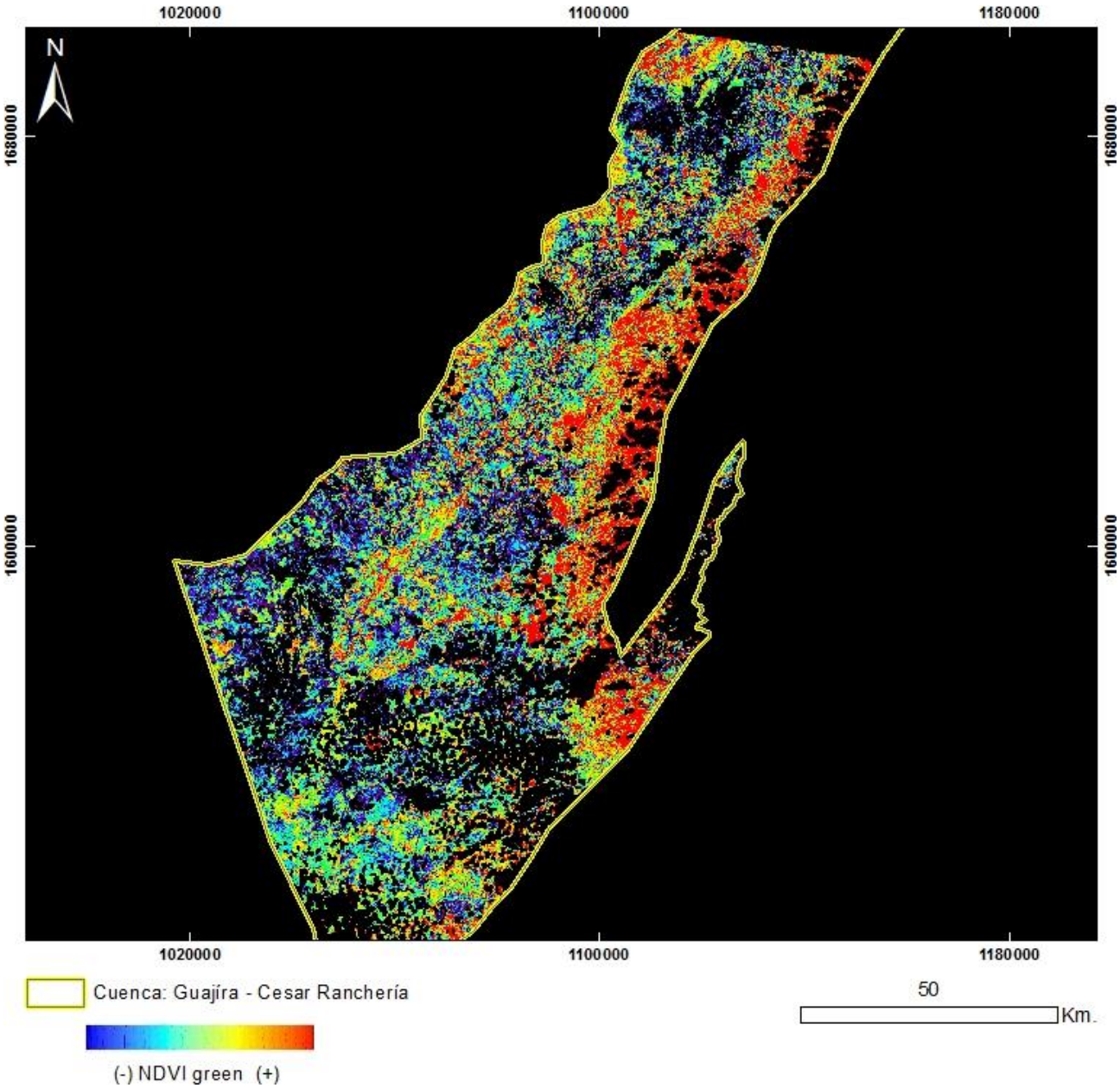

PRODUCTO: Índice de Vegetación NDVI Green
N°22 - ID: L71008053_05320010801_NDVIgreen
Proyección Transversal Mercator - Sistema de Referencia: MAGNA-SIRGAS Colombia Bogotá

IDENTIFICACIÓN DE ÁREAS CON POTENCIAL HIDROCARBURÍFERO

Cuencas Guajira, Cesar-Ranchería, Tumaco, Chocó y Urabá
Colombia

IMÁGENES LANDSAT 7 ETM+

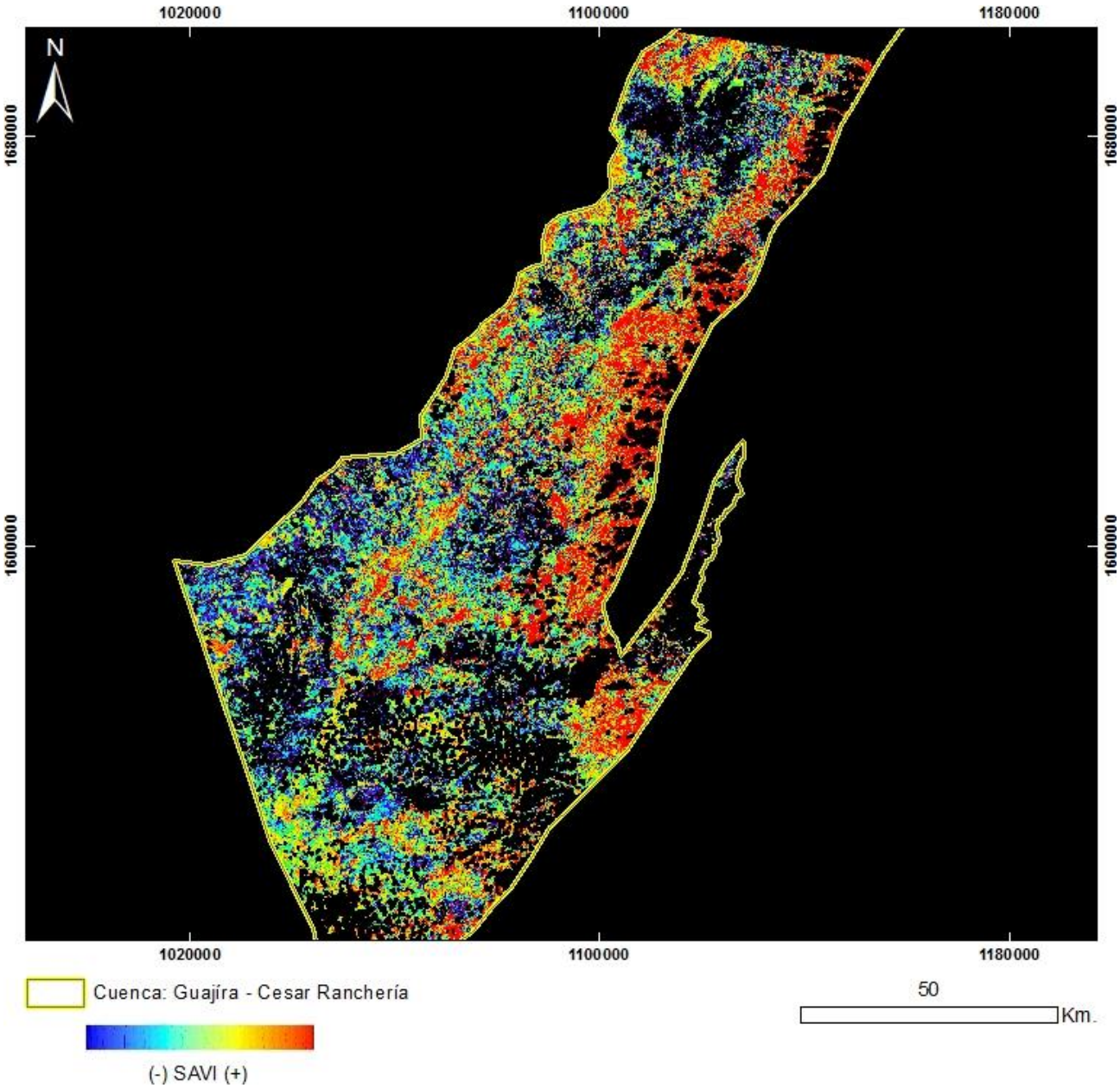

PRODUCTO: Índice de Vegetación SAVI
N°22 - ID: L71008053_05320010801_SAVI
Proyección Transversal Mercator - Sistema de Referencia: MAGNA-SIRGAS Colombia Bogotá

IDENTIFICACIÓN DE ÁREAS CON POTENCIAL HIDROCARBURÍFERO

Cuencas Guajira, Cesar-Ranchería, Tumaco, Chocó y Urabá
Colombia

IMÁGENES LANDSAT 7 ETM+

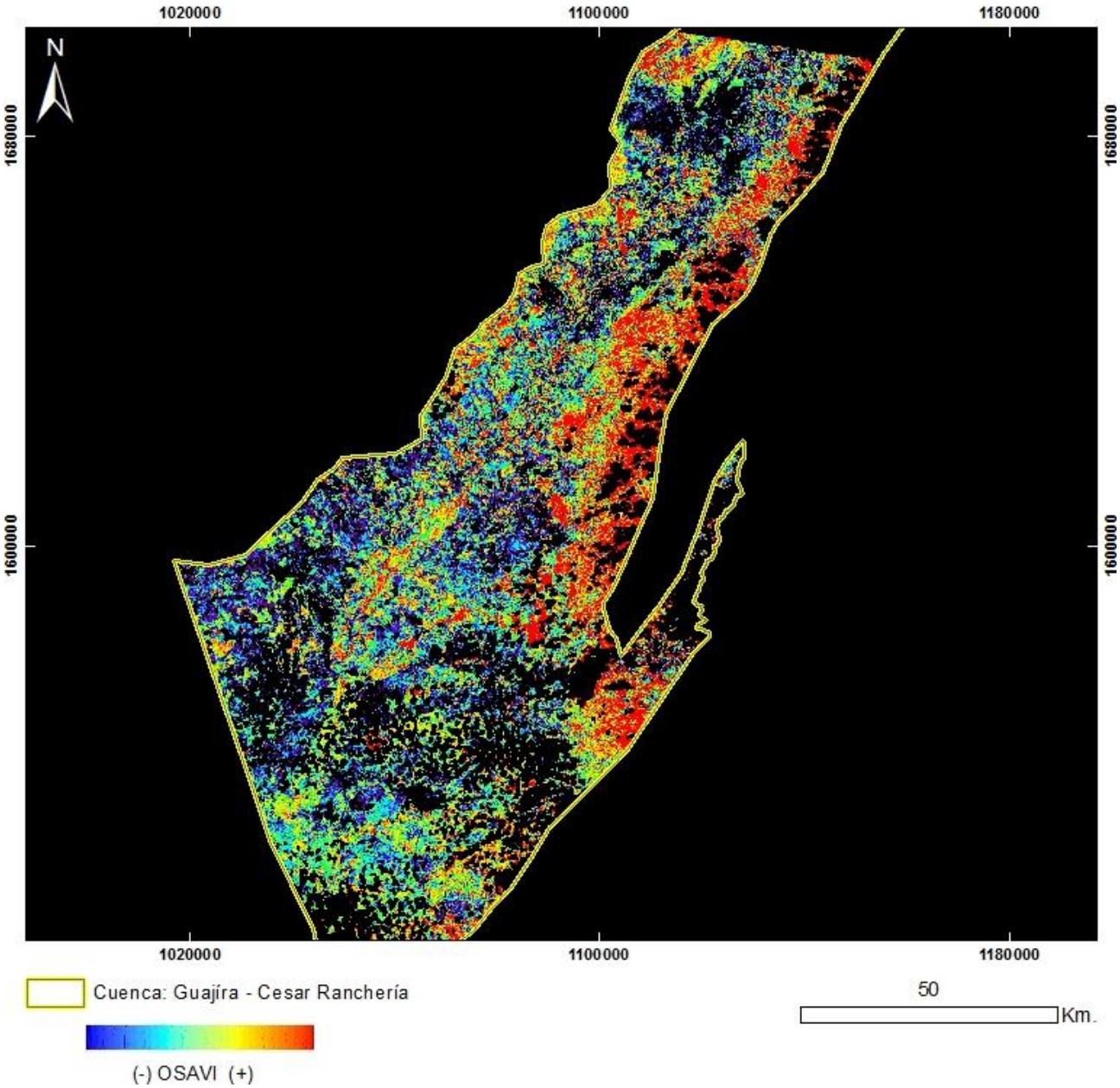

PRODUCTO: Índice de Vegetación OSAVI
N°22 - ID: L71008053_05320010801_OSAVI
Proyección Transversal Mercator - Sistema de Referencia: MAGNA-SIRGAS Colombia Bogotá

IDENTIFICACIÓN DE ÁREAS CON POTENCIAL HIDROCARBURÍFERO

Cuencas Guajira, Cesar-Ranchería, Tumaco, Chocó y Urabá
Colombia

IMÁGENES LANDSAT 7 ETM+



PRODUCTO: Índice de Vegetación EVI
N°22 - ID: L71008053_05320010801_EVI
Proyección Transversal Mercator - Sistema de Referencia: MAGNA-SIRGAS Colombia Bogotá

IDENTIFICACIÓN DE ÁREAS CON POTENCIAL HIDROCARBURÍFERO

Cuencas Guajira, Cesar-Ranchería, Tumaco, Chocó y Urabá
Colombia

IMÁGENES LANDSAT 7 ETM+

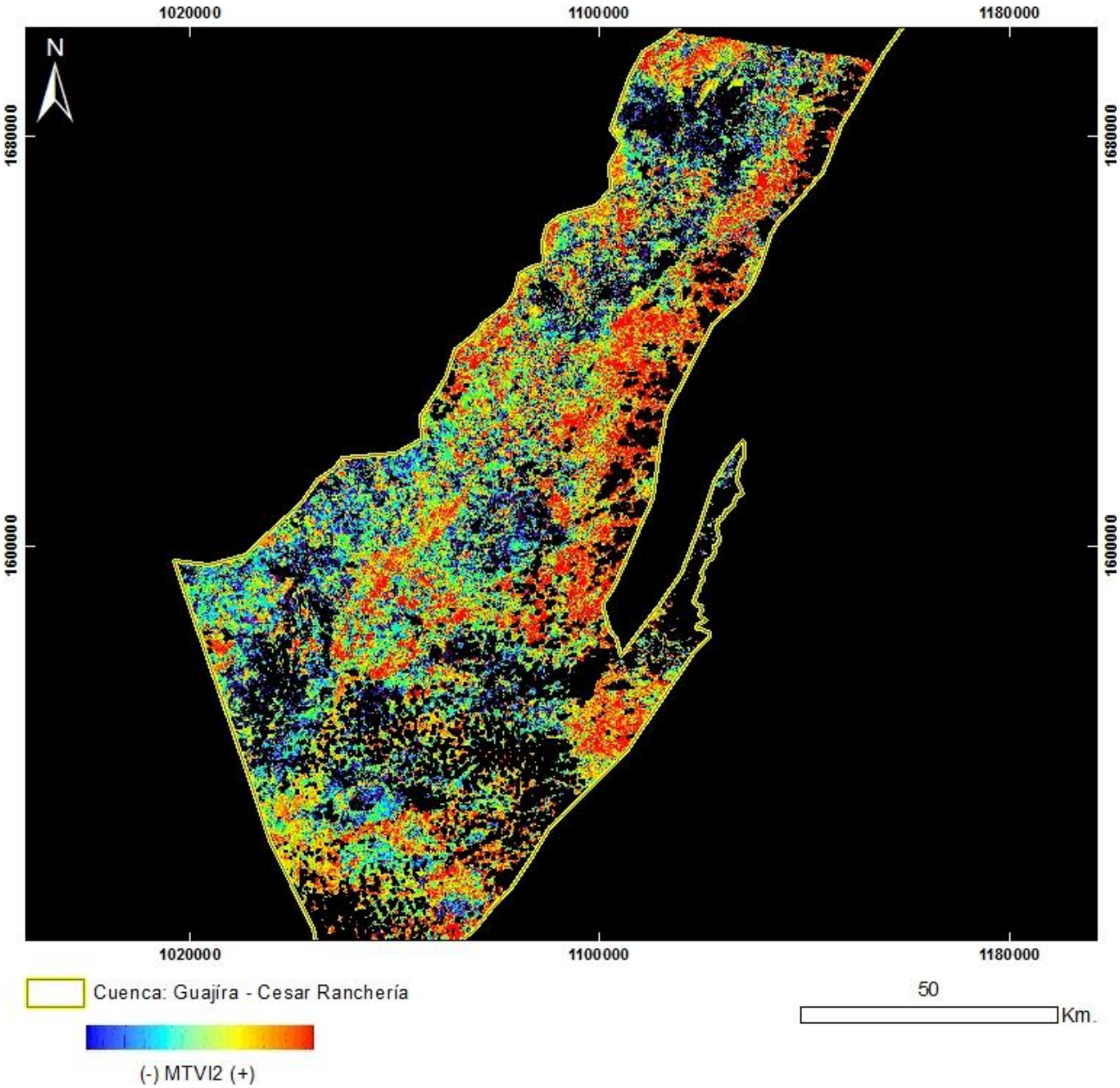

PRODUCTO: Índice de Vegetación MTVI2
N°22 - ID: L71008053_05320010801_MTVI2
Proyección Transversal Mercator - Sistema de Referencia: MAGNA-SIRGAS Colombia Bogotá

IDENTIFICACIÓN DE ÁREAS CON POTENCIAL HIDROCARBURÍFERO

Cuencas Guajira, Cesar-Ranchería, Tumaco, Chocó y Urabá
Colombia

IMÁGENES LANDSAT 7 ETM+

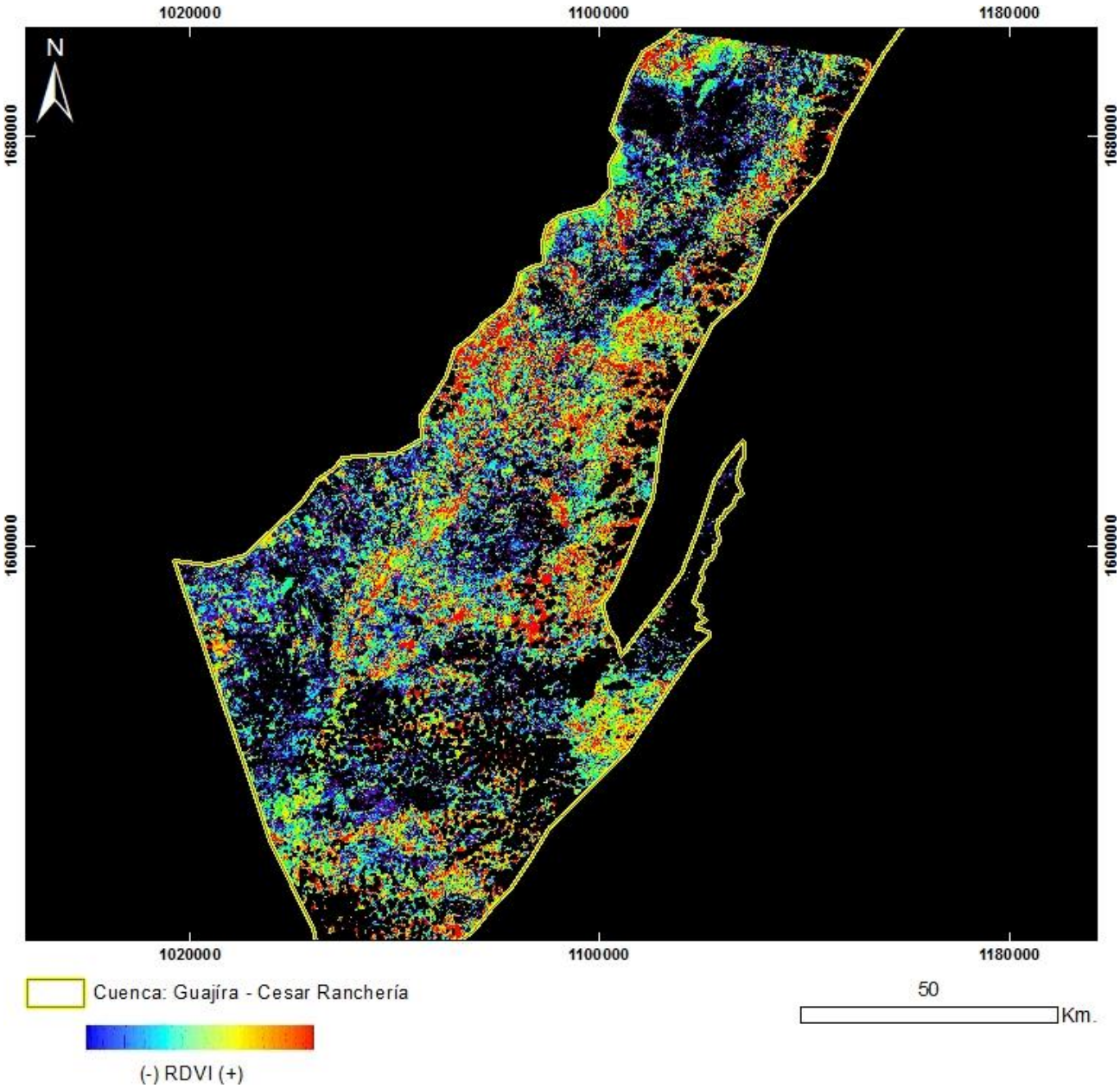

PRODUCTO: Índice de Vegetación RDVI
N°22 - ID: L71008053_05320010801_RDVI
Proyección Transversal Mercator - Sistema de Referencia: MAGNA-SIRGAS Colombia Bogotá

IDENTIFICACIÓN DE ÁREAS CON POTENCIAL HIDROCARBURÍFERO

Cuencas Guajira, Cesar-Ranchería, Tumaco, Chocó y Urabá
Colombia

IMÁGENES LANDSAT 7 ETM+

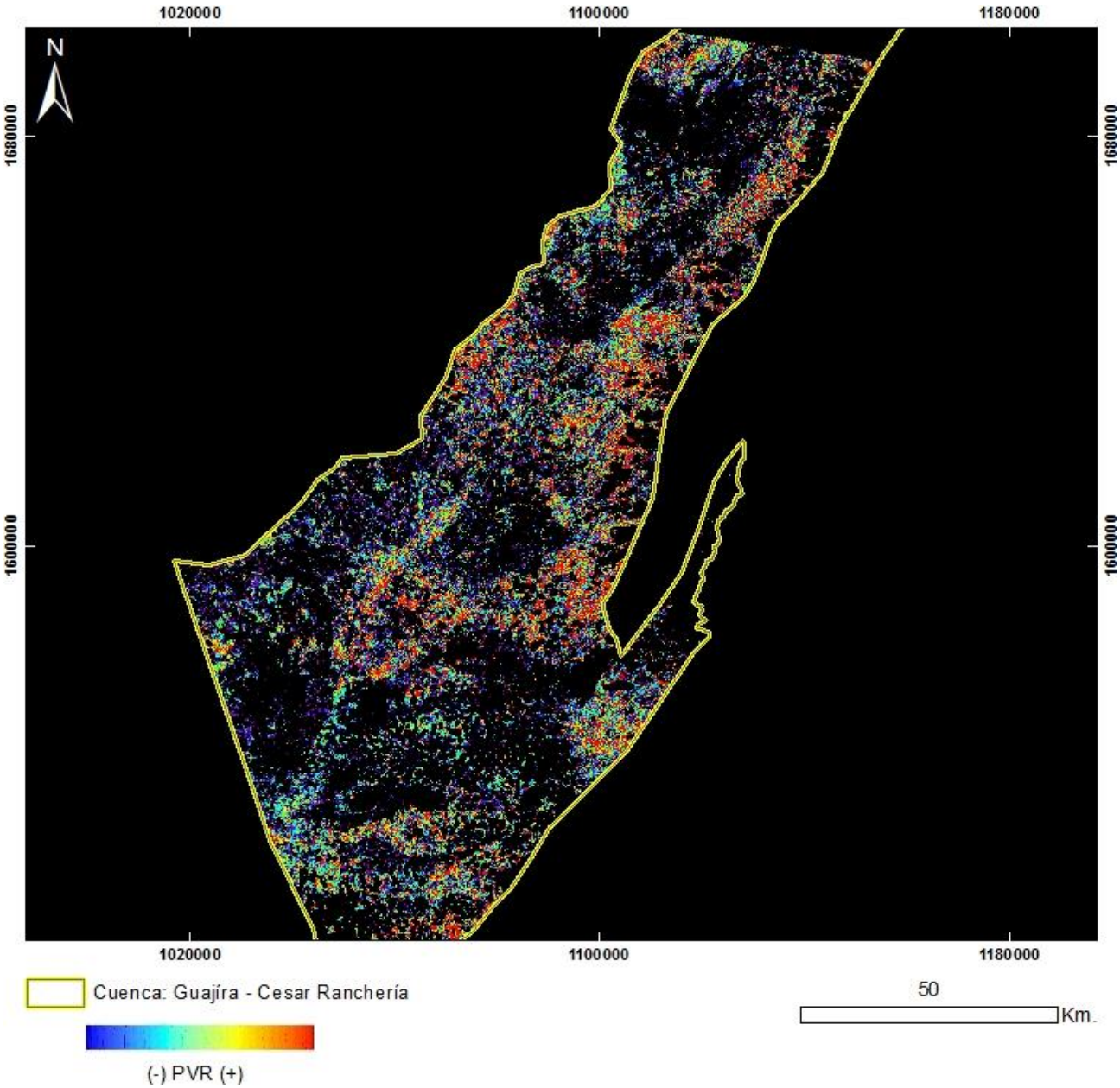

PRODUCTO: Índice de Vegetación PVR
N°22 - ID: L71008053_05320010801_PVR
Proyección Transversal Mercator - Sistema de Referencia: MAGNA-SIRGAS Colombia Bogotá

IDENTIFICACIÓN DE ÁREAS CON POTENCIAL HIDROCARBURÍFERO

Cuencas Guajira, Cesar-Ranchería, Tumaco, Chocó y Urabá
Colombia

IMÁGENES LANDSAT 7 ETM+

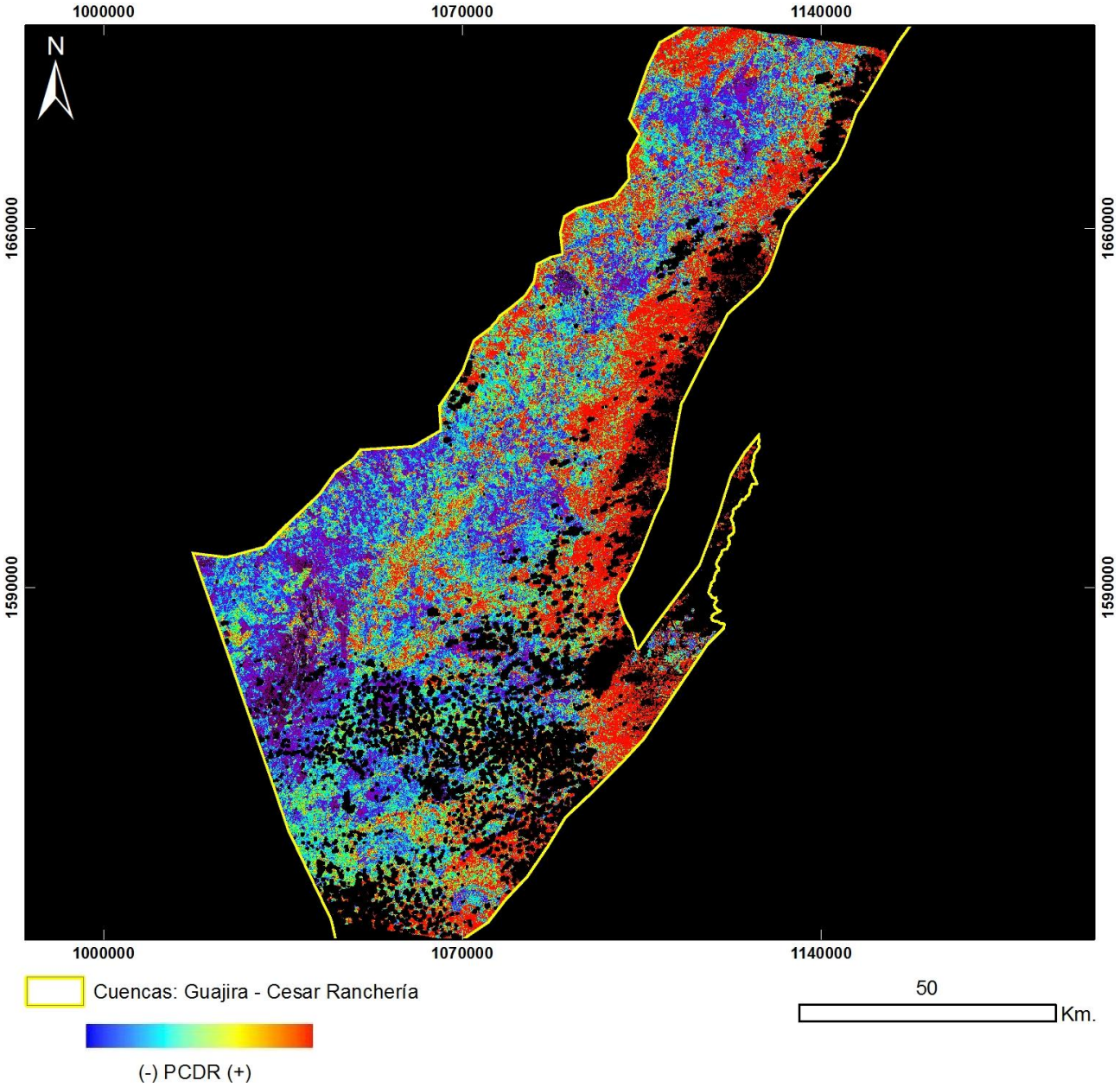

PRODUCTO: Índice de Vegetación PCDR
N°22 - ID: L71008053_05320010801_PCDR
Proyección Transversal Mercator - Sistema de Referencia: MAGNA-SIRGAS Colombia Bogotá

IDENTIFICACIÓN DE ÁREAS CON POTENCIAL HIDROCARBURÍFERO

Cuencas Guajira, Cesar-Ranchería, Tumaco, Chocó y Urabá
Colombia

IMÁGENES LANDSAT 7 ETM+

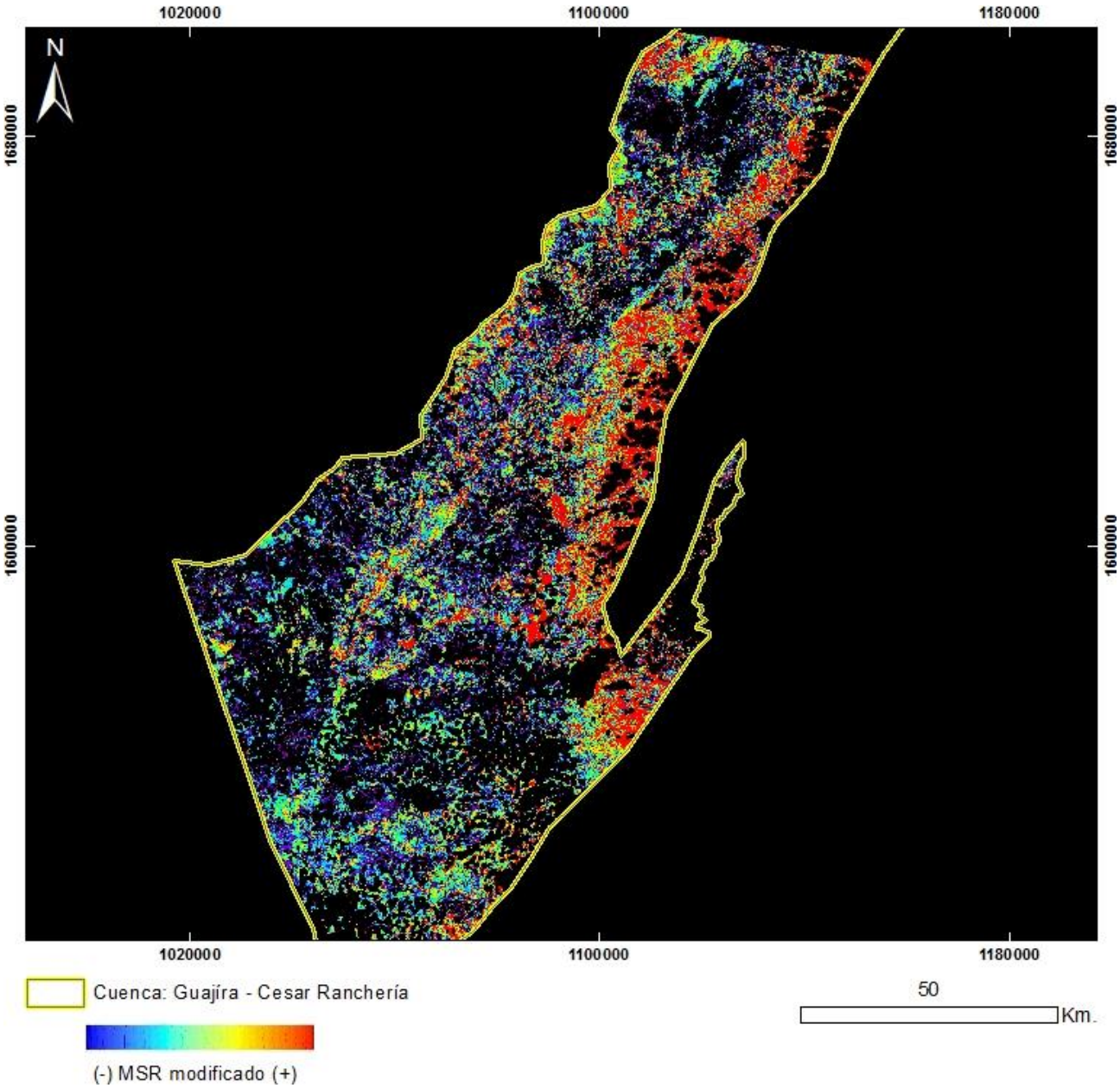

PRODUCTO: Índice de Vegetación MSR_Modificado
N°22 - ID: L71008053_05320010801_MSRmodificado
Proyección Transversal Mercator - Sistema de Referencia: MAGNA-SIRGAS Colombia Bogotá

IDENTIFICACIÓN DE ÁREAS CON POTENCIAL HIDROCARBURÍFERO

Cuencas Guajira, Cesar-Ranchería, Tumaco, Chocó y Urabá
Colombia

IMÁGENES LANDSAT 7 ETM+

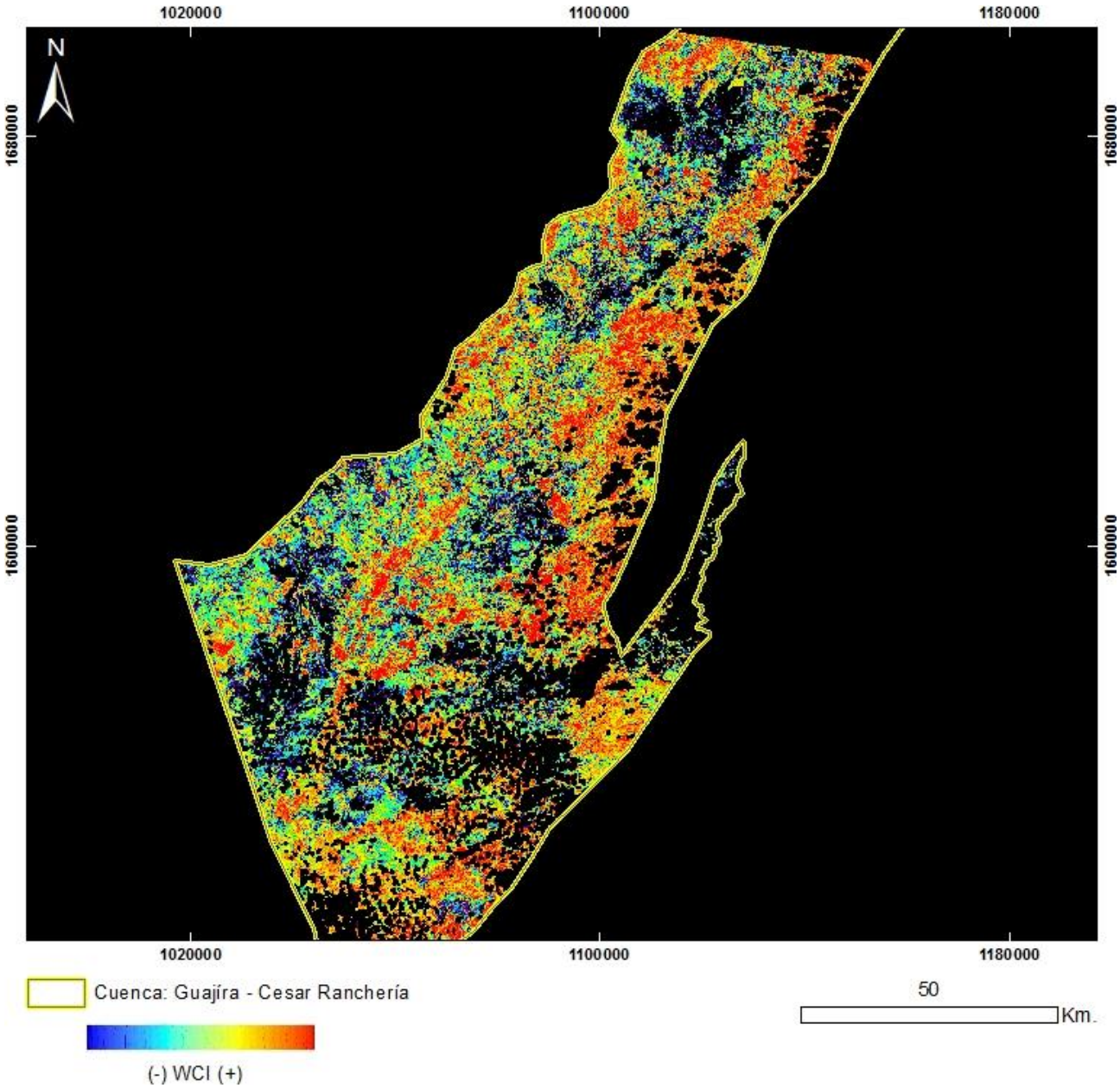

PRODUCTO: Índice de Vegetación WCI
N°22 - ID: L71008053_05320010801_WCI
Proyección Transversal Mercator - Sistema de Referencia: MAGNA-SIRGAS Colombia Bogotá

IDENTIFICACIÓN DE ÁREAS CON POTENCIAL HIDROCARBURÍFERO

Cuencas Guajira, Cesar-Ranchería, Tumaco, Chocó y Urabá
Colombia

IMÁGENES LANDSAT 7 ETM+



PRODUCTO: Índice de Estrés Geobotánico
N°22 – ID: L71008053_05320010801_IEG
Proyección Transversal Mercator - Sistema de Referencia: MAGNA-SIRGAS Colombia Bogotá

IDENTIFICACIÓN DE ÁREAS CON POTENCIAL HIDROCARBURÍFERO

Cuencas Guajira, Cesar-Ranchería, Tumaco, Chocó y Urabá
Colombia

IMÁGENES LANDSAT 7 ETM+

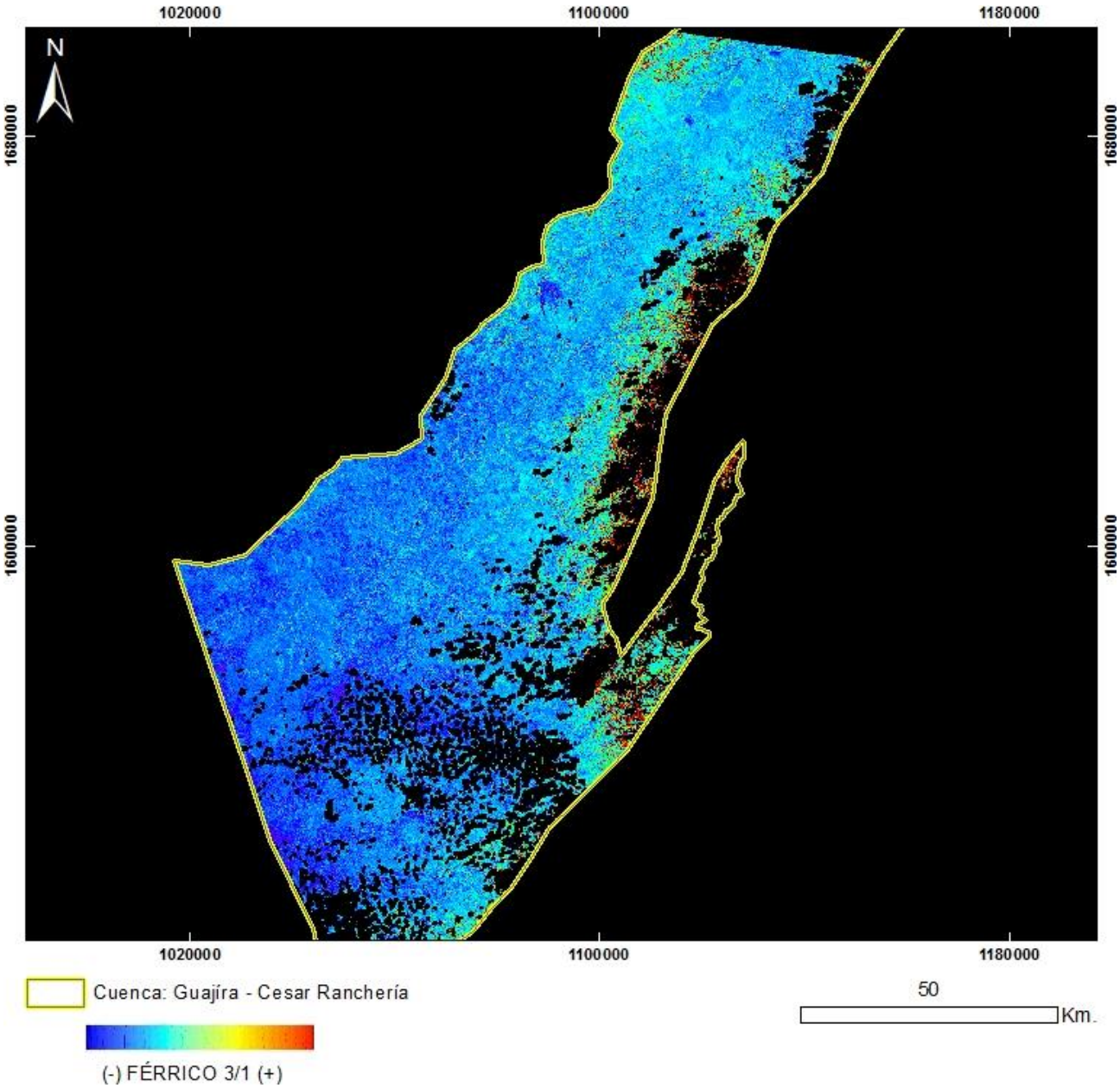

PRODUCTO: Férrico B3/B1
N°22 - ID: L71008053_05320010801_Ferrico3_1
Proyección Transversal Mercator - Sistema de Referencia: MAGNA-SIRGAS Colombia Bogotá

IDENTIFICACIÓN DE ÁREAS CON POTENCIAL HIDROCARBURÍFERO

Cuencas Guajira, Cesar-Ranchería, Tumaco, Chocó y Urabá
Colombia

IMÁGENES LANDSAT 7 ETM+

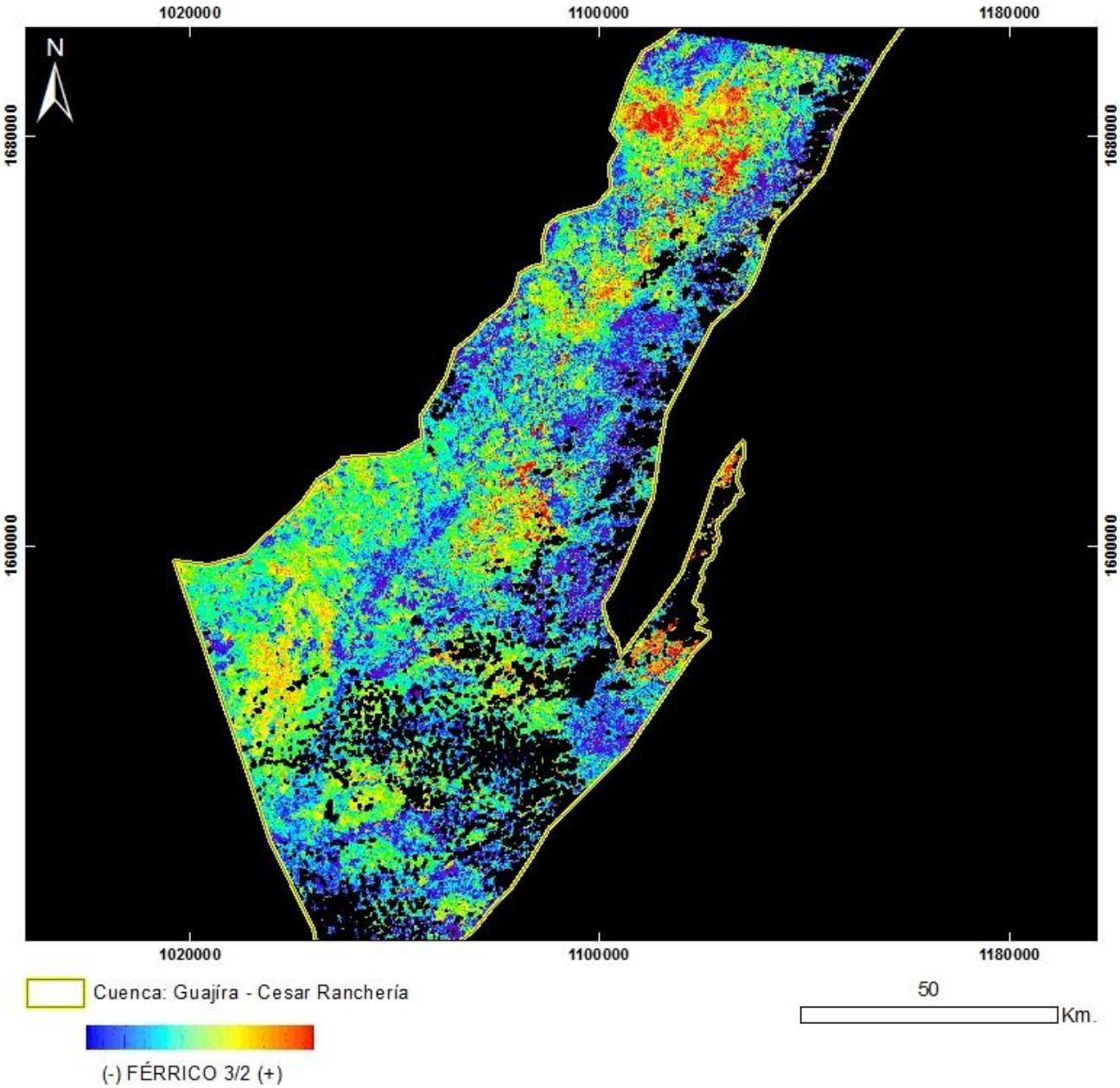

PRODUCTO: Férrico B3/B2
N°22 - ID: L71008053_05320010801_Ferrico3_2
Proyección Transversal Mercator - Sistema de Referencia: MAGNA-SIRGAS Colombia Bogotá

IDENTIFICACIÓN DE ÁREAS CON POTENCIAL HIDROCARBURÍFERO

Cuencas Guajira, Cesar-Ranchería, Tumaco, Chocó y Urabá
Colombia

IMÁGENES LANDSAT 7 ETM+

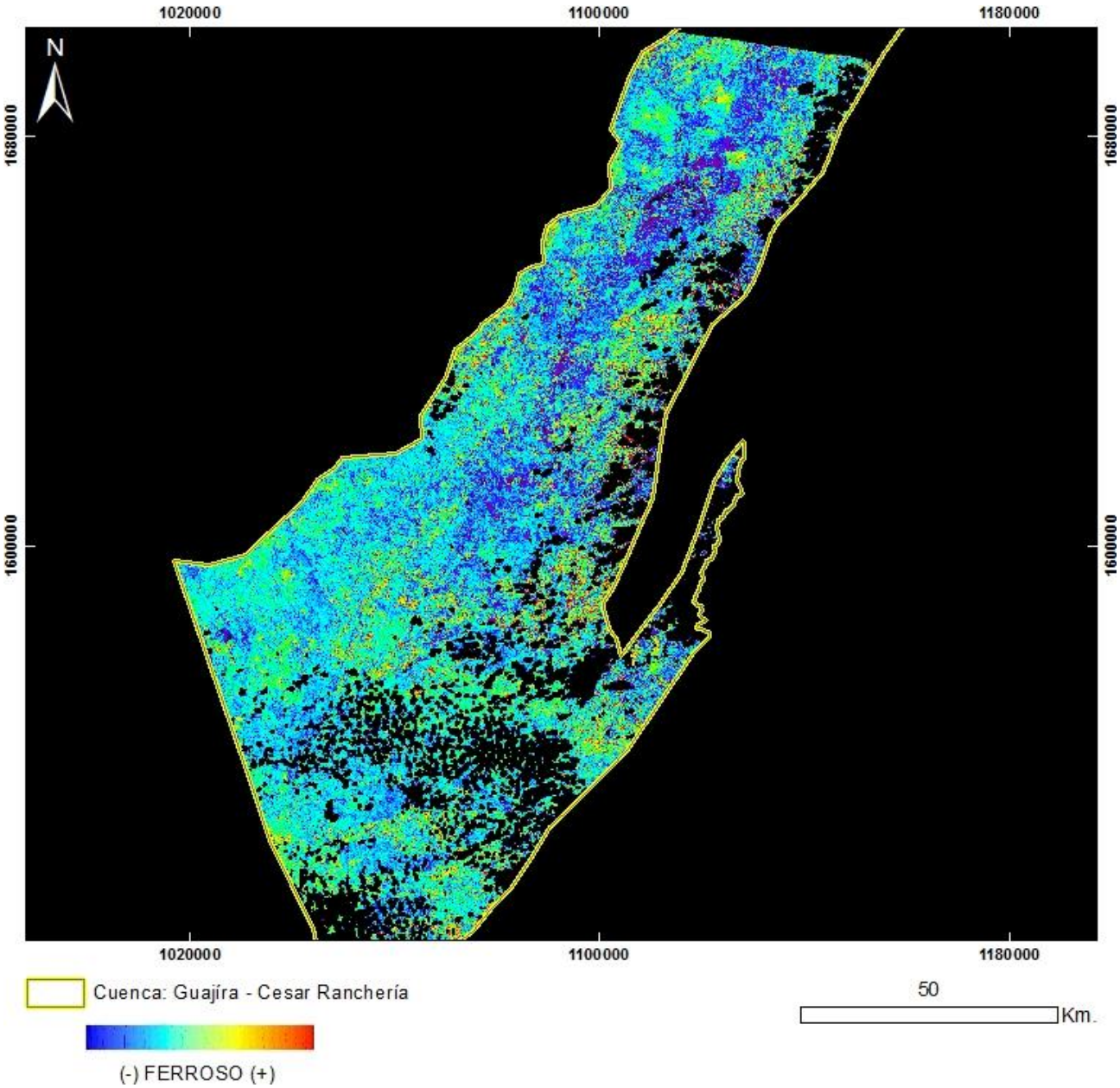

PRODUCTO: Ferroso
N°22 - ID: L71008053_05320010801_Ferroso
Proyección Transversal Mercator - Sistema de Referencia: MAGNA-SIRGAS Colombia Bogotá

IDENTIFICACIÓN DE ÁREAS CON POTENCIAL HIDROCARBURÍFERO

Cuencas Guajira, Cesar-Ranchería, Tumaco, Chocó y Urabá
Colombia

IMÁGENES LANDSAT 7 ETM+

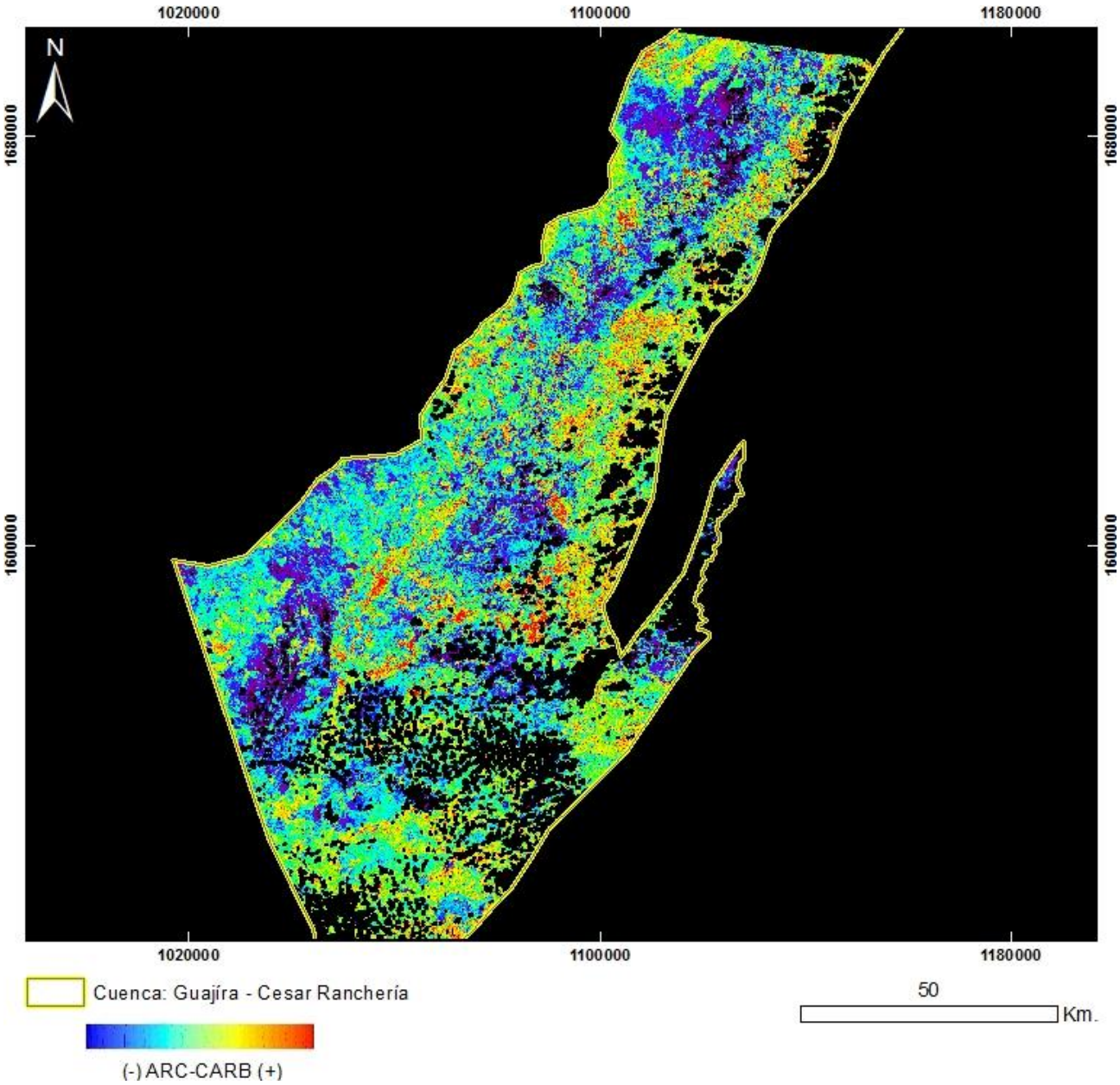

PRODUCTO: Arcillas / Carbonatos
N°22 - ID: L71008053_05320010801_ArcCarb
Proyección Transversal Mercator - Sistema de Referencia: MAGNA-SIRGAS Colombia Bogotá

IDENTIFICACIÓN DE ÁREAS CON POTENCIAL HIDROCARBURÍFERO

Cuencas Guajira, Cesar-Ranchería, Tumaco, Chocó y Urabá
Colombia

IMÁGENES LANDSAT 7 ETM+

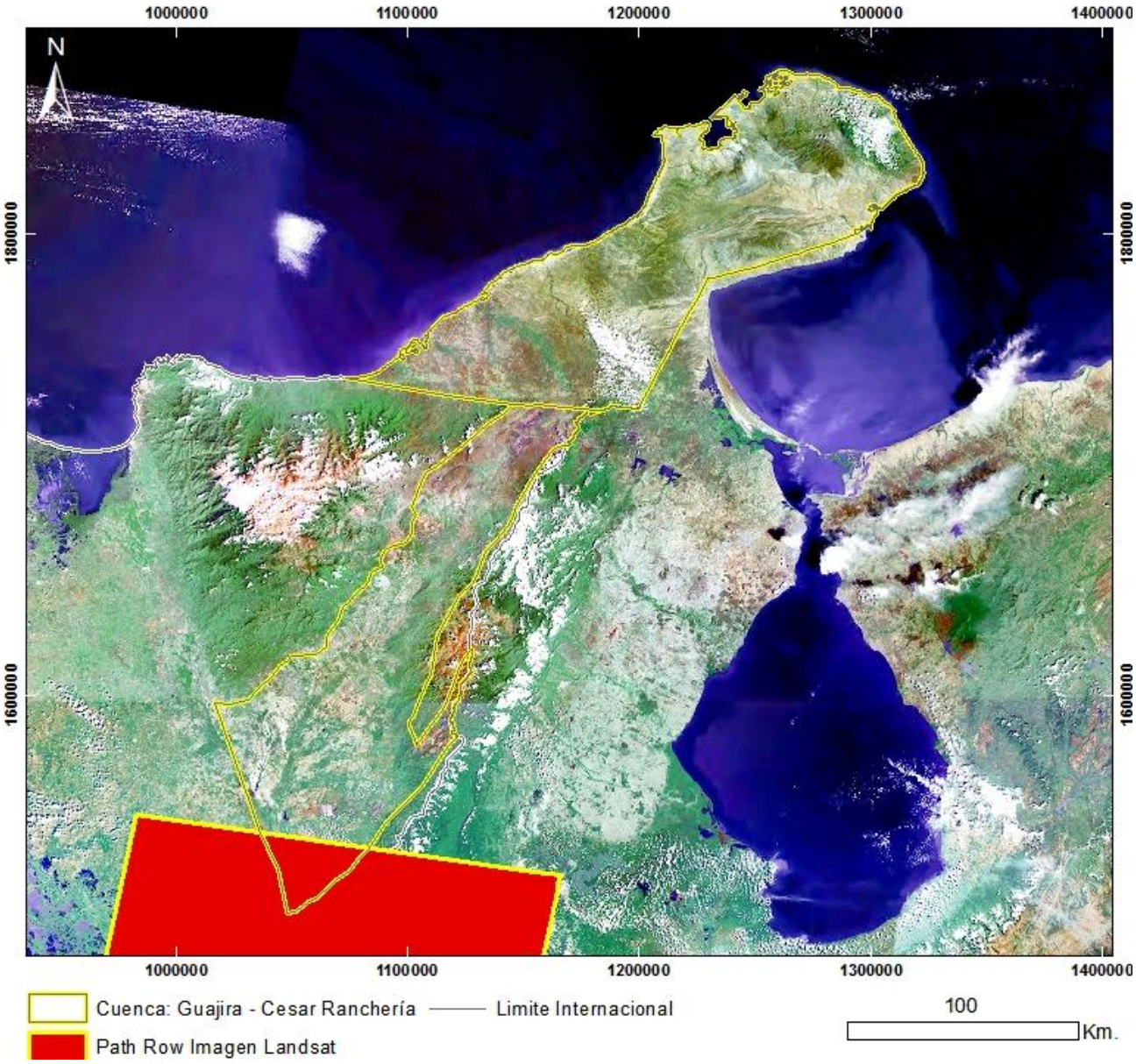

Mapa de Localización de Imagen LANDSAT 7 ETM+
N°23 - LE70080542000003EDC00
Proyección Transversal Mercator - Sistema de Referencia: MAGNA-SIRGAS Colombia Bogotá

IDENTIFICACIÓN DE ÁREAS CON POTENCIAL HIDROCARBURÍFERO

Cuencas Guajira, Cesar-Ranchería, Tumaco, Chocó y Urabá
Colombia

IMÁGENES LANDSAT 7 ETM+



PRODUCTO: Combinación R4G3B2
N°23 - ID: LE70080542000003EDC00_R4G3B2
Proyección Transversal Mercator - Sistema de Referencia: MAGNA-SIRGAS Colombia Bogotá

IDENTIFICACIÓN DE ÁREAS CON POTENCIAL HIDROCARBURÍFERO

Cuencas Guajira, Cesar-Ranchería, Tumaco, Chocó y Urabá
Colombia

IMÁGENES LANDSAT 7 ETM+

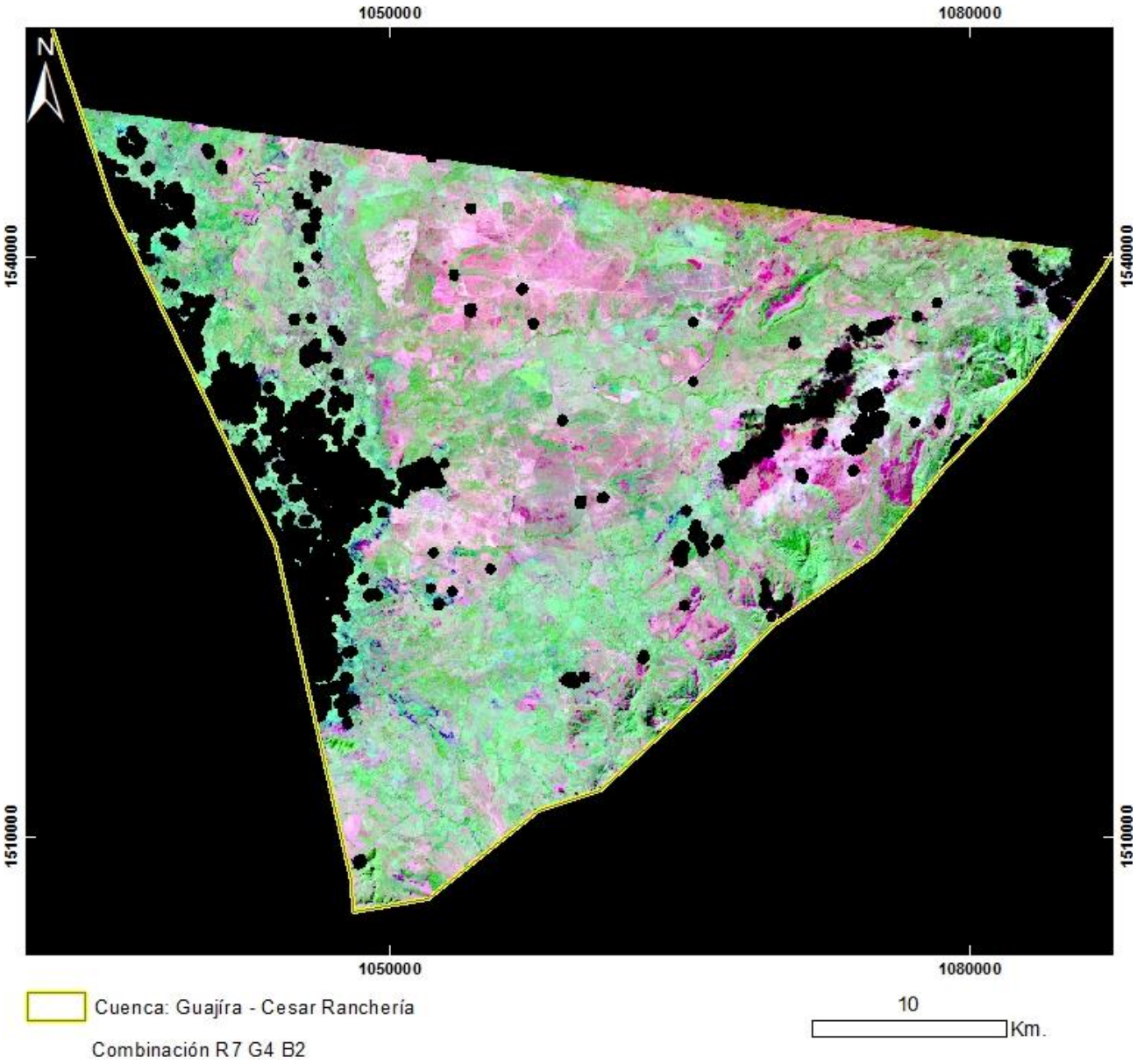

PRODUCTO: Combinación R7G4B2
N°23 - ID: LE70080542000003EDC00_R7G4B2
Proyección Transversal Mercator - Sistema de Referencia: MAGNA-SIRGAS Colombia Bogotá

IDENTIFICACIÓN DE ÁREAS CON POTENCIAL HIDROCARBURÍFERO

Cuencas Guajira, Cesar-Ranchería, Tumaco, Chocó y Urabá
Colombia

IMÁGENES LANDSAT 7 ETM+



PRODUCTO: Combinación R4G5B3
N°23 - ID: LE70080542000003EDC00_R4G5B3
Proyección Transversal Mercator - Sistema de Referencia: MAGNA-SIRGAS Colombia Bogotá

IDENTIFICACIÓN DE ÁREAS CON POTENCIAL HIDROCARBURÍFERO

Cuencas Guajira, Cesar-Ranchería, Tumaco, Chocó y Urabá
Colombia

IMÁGENES LANDSAT 7 ETM+

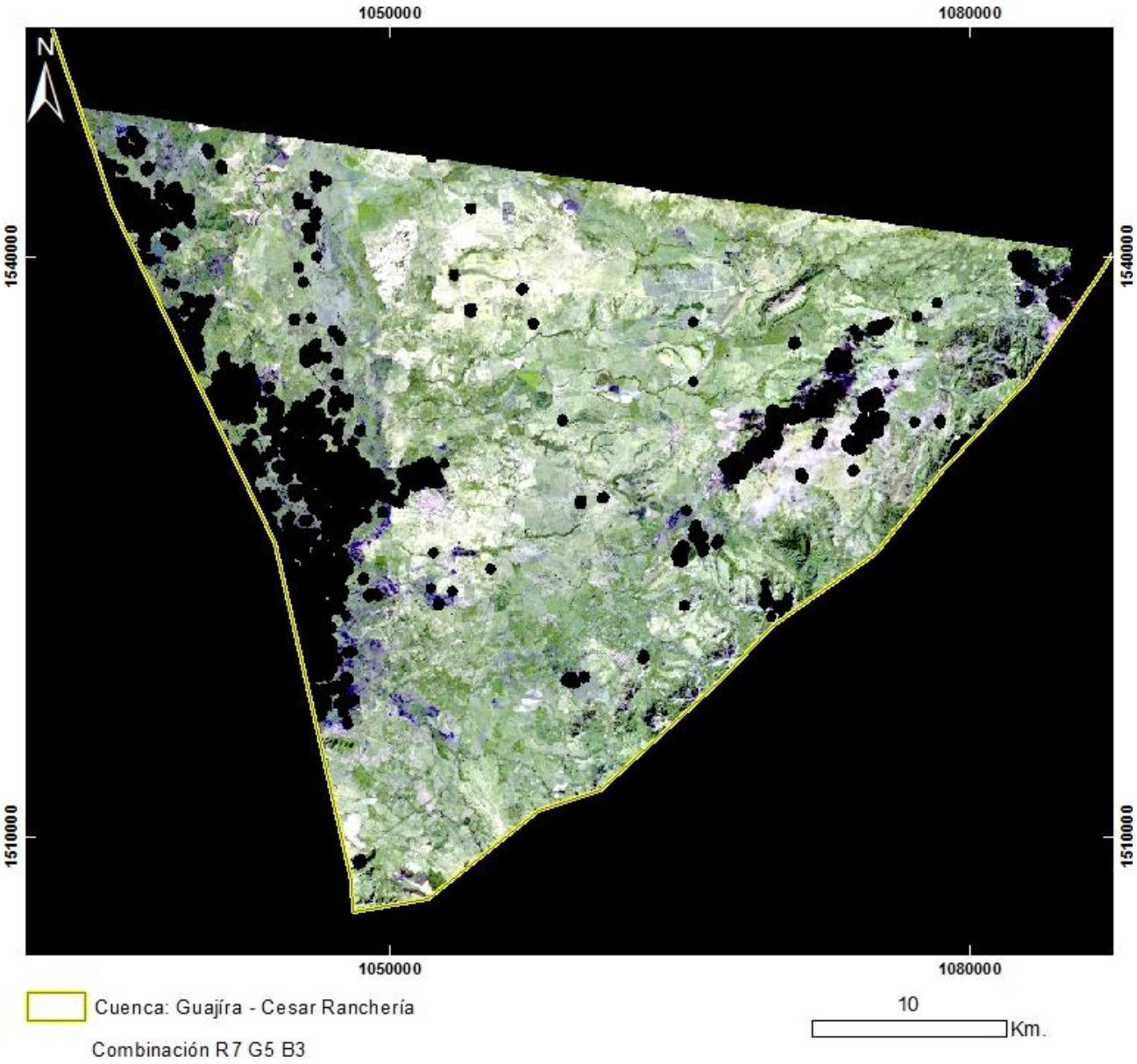

PRODUCTO: Combinación R7G5B3
N°23 - ID: LE70080542000003EDC00_R7G5B3
Proyección Transversal Mercator - Sistema de Referencia: MAGNA-SIRGAS Colombia Bogotá

IDENTIFICACIÓN DE ÁREAS CON POTENCIAL HIDROCARBURÍFERO

Cuencas Guajira, Cesar-Ranchería, Tumaco, Chocó y Urabá
Colombia

IMÁGENES LANDSAT 7 ETM+

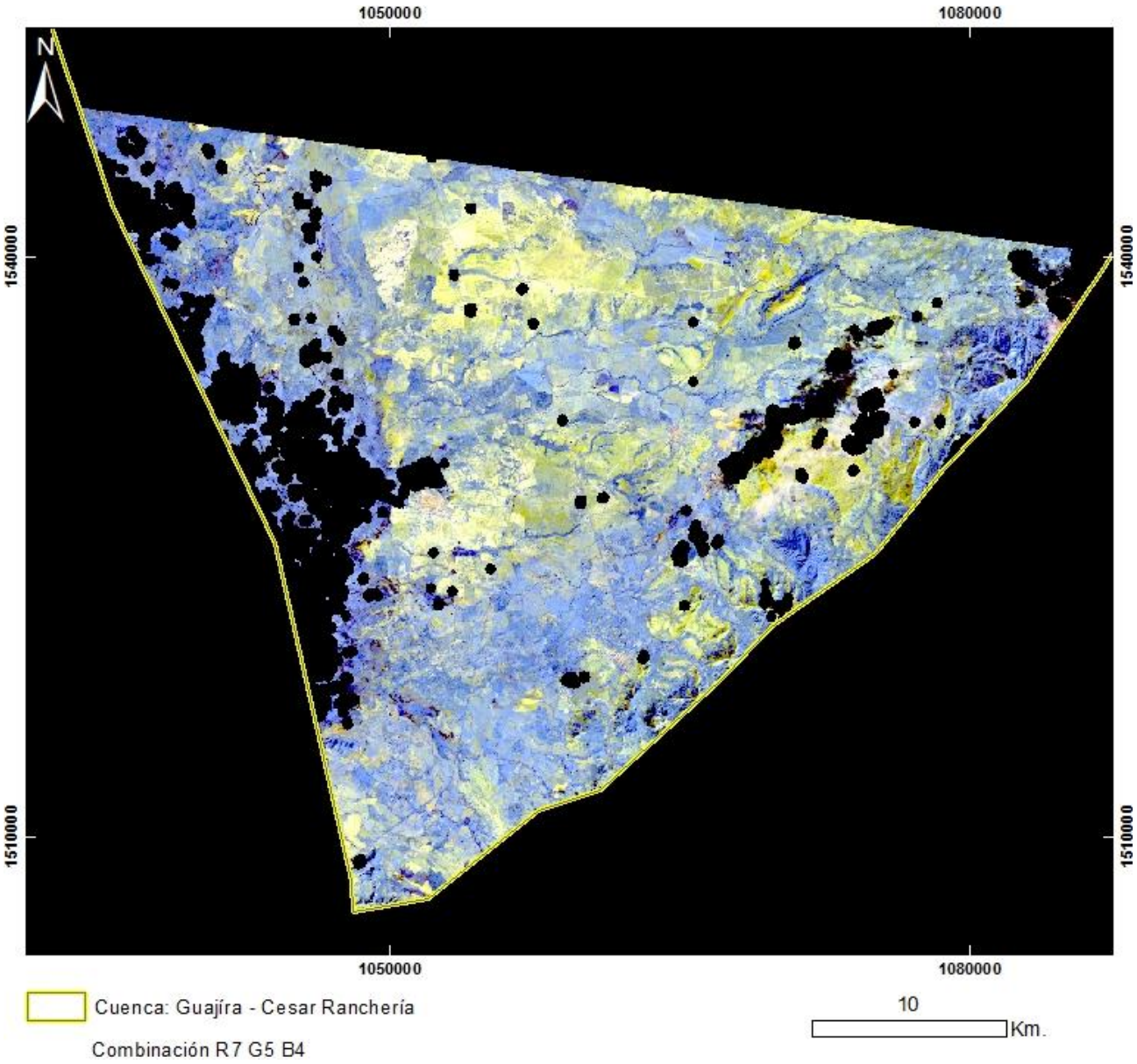

PRODUCTO: Combinación R7G5B4
N°23 - ID: LE70080542000003EDC00_R7G5B4
Proyección Transversal Mercator - Sistema de Referencia: MAGNA-SIRGAS Colombia Bogotá

IDENTIFICACIÓN DE ÁREAS CON POTENCIAL HIDROCARBURÍFERO

Cuencas Guajira, Cesar-Ranchería, Tumaco, Chocó y Urabá
Colombia

IMÁGENES LANDSAT 7 ETM+

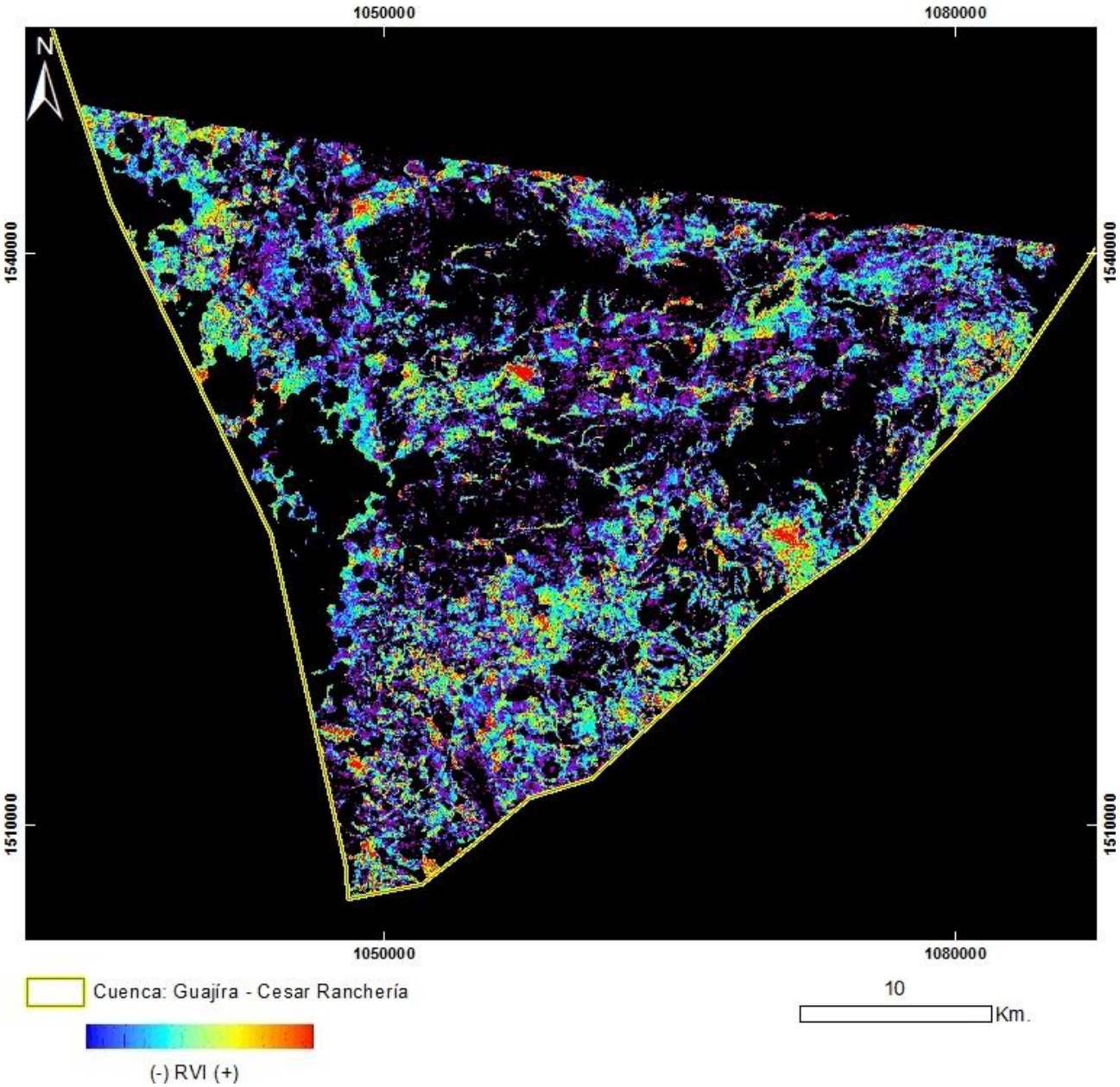

PRODUCTO: Índice de Vegetación RVI
N°23 - ID: LE70080542000003EDC00_RVI
Proyección Transversal Mercator - Sistema de Referencia: MAGNA-SIRGAS Colombia Bogotá

IDENTIFICACIÓN DE ÁREAS CON POTENCIAL HIDROCARBURÍFERO

Cuencas Guajira, Cesar-Ranchería, Tumaco, Chocó y Urabá
Colombia

IMÁGENES LANDSAT 7 ETM+

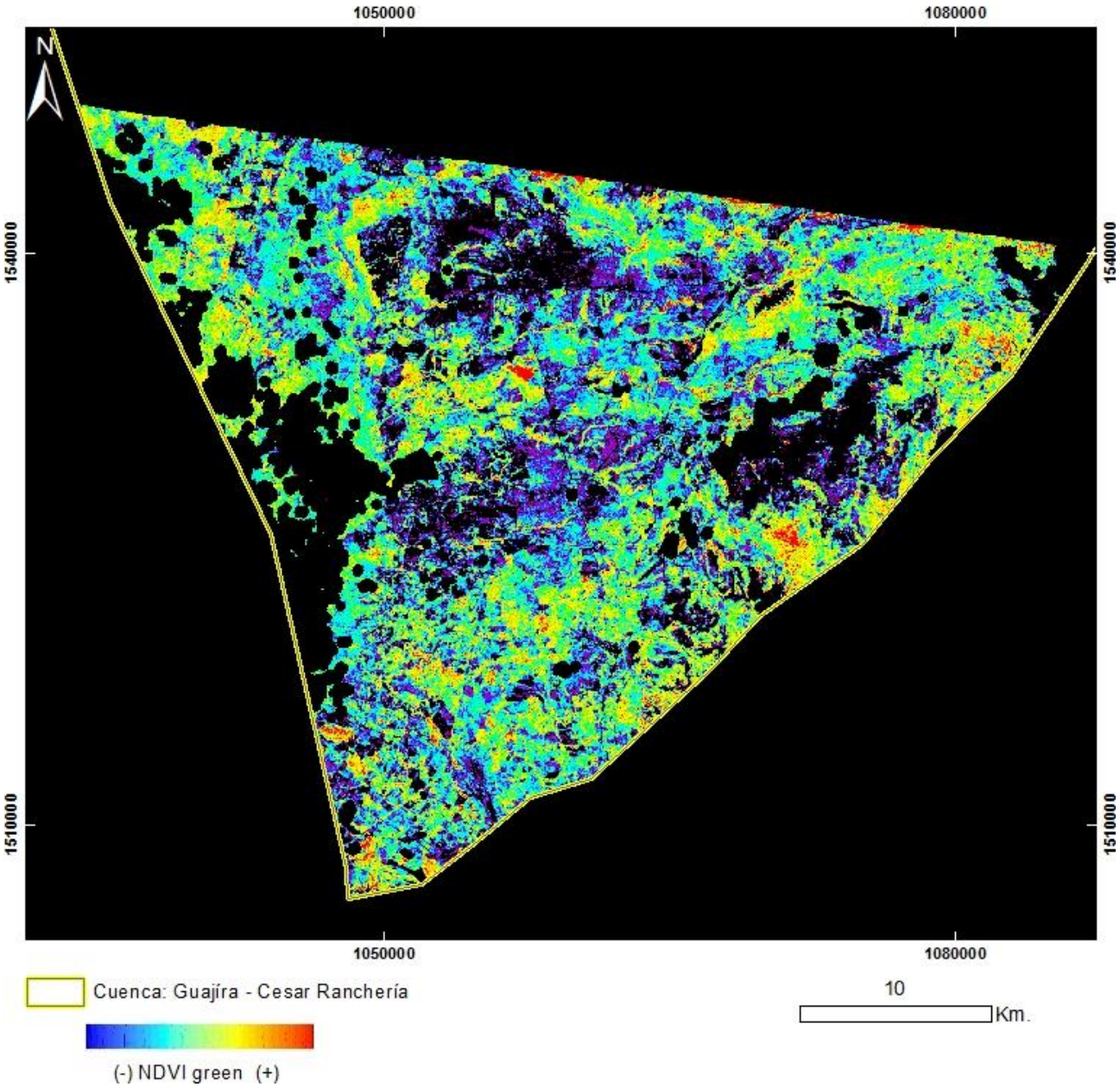

PRODUCTO: Índice de Vegetación NDVI Green
N°23 - ID: LE70080542000003EDC00_NDVIgreen
Proyección Transversal Mercator - Sistema de Referencia: MAGNA-SIRGAS Colombia Bogotá

IDENTIFICACIÓN DE ÁREAS CON POTENCIAL HIDROCARBURÍFERO

Cuencas Guajira, Cesar-Ranchería, Tumaco, Chocó y Urabá
Colombia

IMÁGENES LANDSAT 7 ETM+

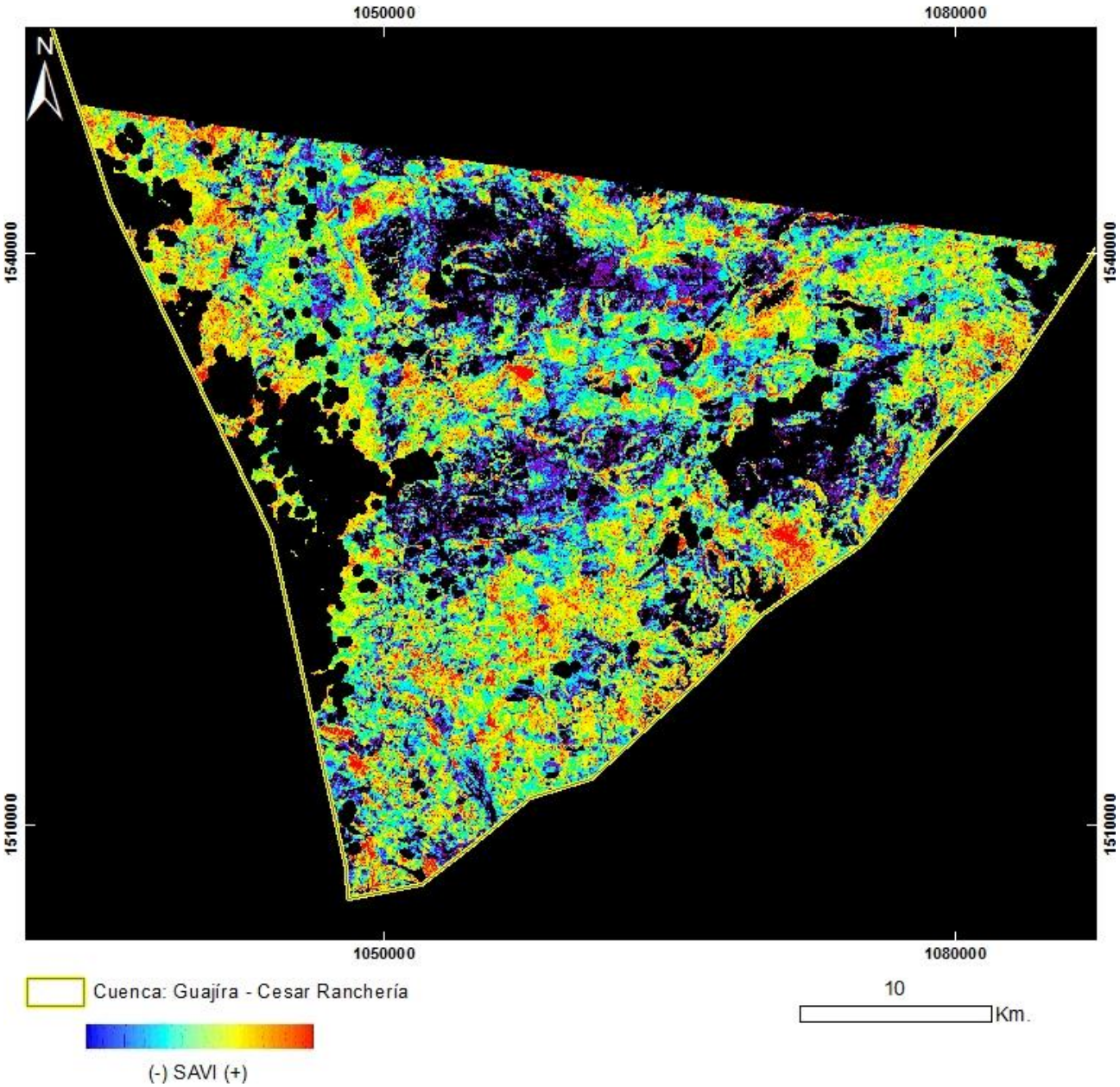

PRODUCTO: Índice de Vegetación SAVI
N°23 - ID: LE70080542000003EDC00_SAVI
Proyección Transversal Mercator - Sistema de Referencia: MAGNA-SIRGAS Colombia Bogotá

IDENTIFICACIÓN DE ÁREAS CON POTENCIAL HIDROCARBURÍFERO

Cuencas Guajira, Cesar-Ranchería, Tumaco, Chocó y Urabá
Colombia

IMÁGENES LANDSAT 7 ETM+

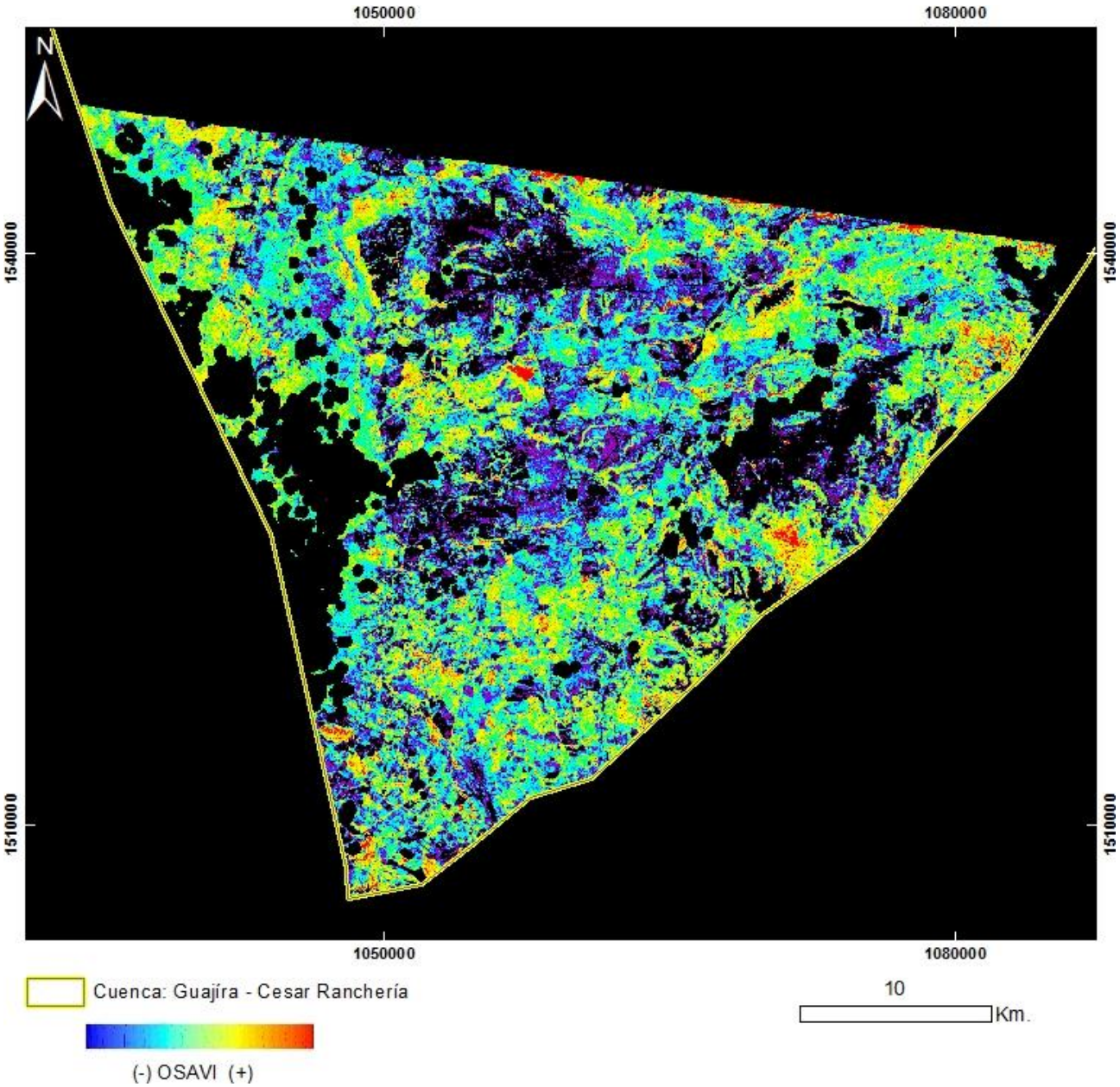

PRODUCTO: Índice de Vegetación OSAVI
N°23 - ID: LE70080542000003EDC00_OSAVI
Proyección Transversal Mercator - Sistema de Referencia: MAGNA-SIRGAS Colombia Bogotá

IDENTIFICACIÓN DE ÁREAS CON POTENCIAL HIDROCARBURÍFERO

Cuencas Guajira, Cesar-Ranchería, Tumaco, Chocó y Urabá
Colombia

IMÁGENES LANDSAT 7 ETM+

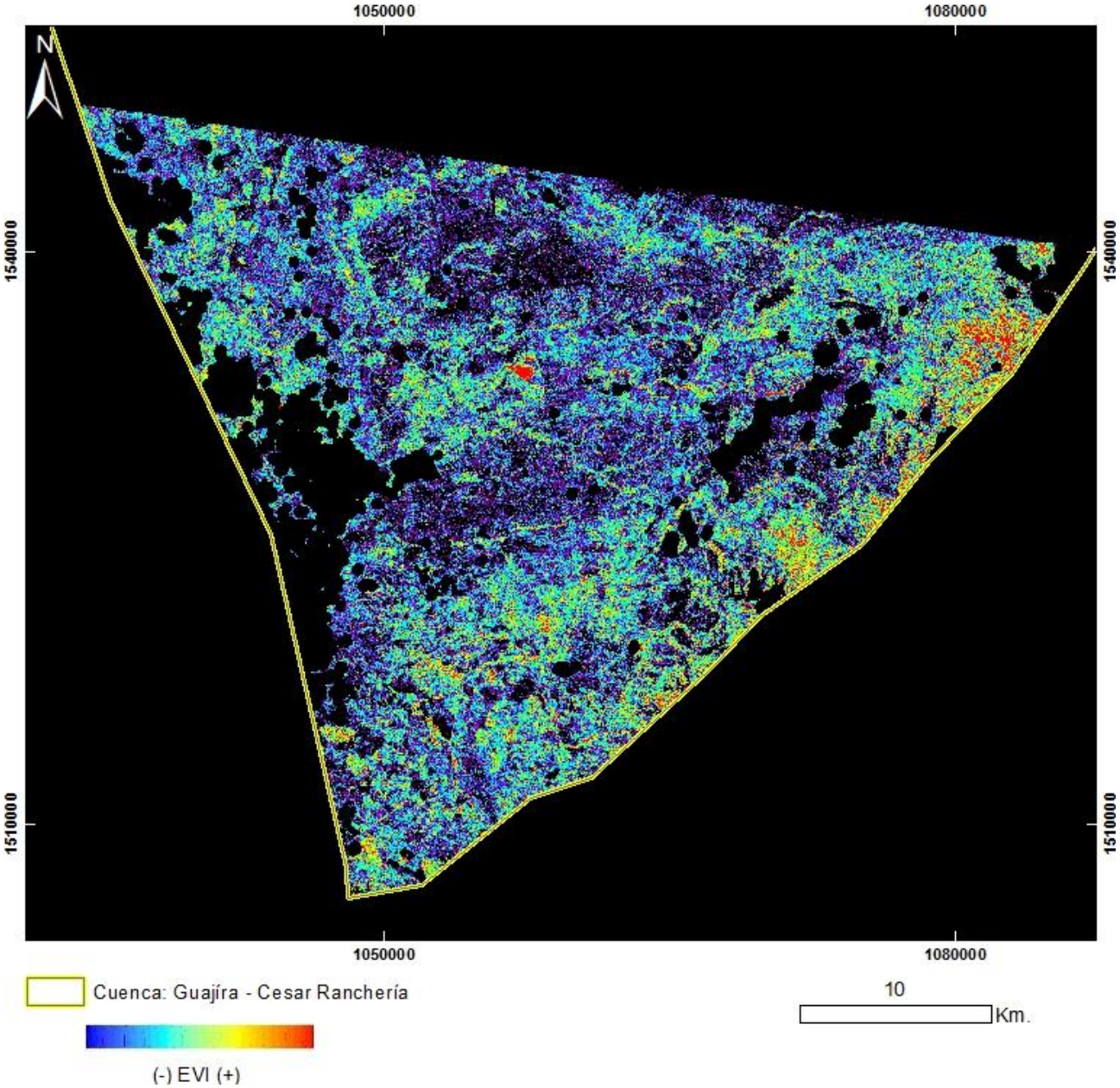

PRODUCTO: Índice de Vegetación EVI
N°23 - ID: LE70080542000003EDC00_EVI
Proyección Transversal Mercator - Sistema de Referencia: MAGNA-SIRGAS Colombia Bogotá

IDENTIFICACIÓN DE ÁREAS CON POTENCIAL HIDROCARBURÍFERO

Cuencas Guajira, Cesar-Ranchería, Tumaco, Chocó y Urabá
Colombia

IMÁGENES LANDSAT 7 ETM+

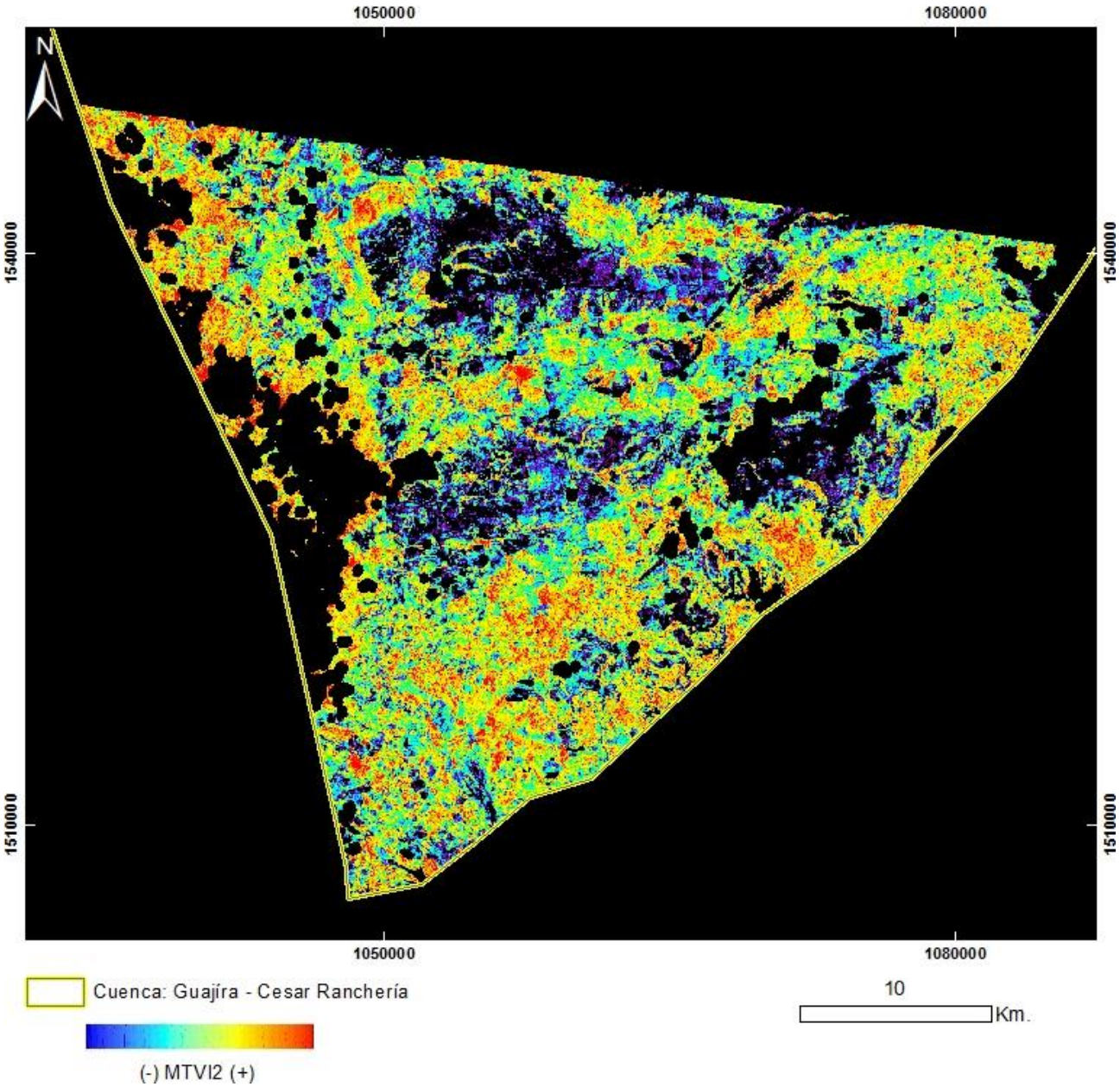

PRODUCTO: Índice de Vegetación MTVI2
N°23 - ID: LE70080542000003EDC00_MTVI2
Proyección Transversal Mercator - Sistema de Referencia: MAGNA-SIRGAS Colombia Bogotá

IDENTIFICACIÓN DE ÁREAS CON POTENCIAL HIDROCARBURÍFERO

Cuencas Guajira, Cesar-Ranchería, Tumaco, Chocó y Urabá
Colombia

IMÁGENES LANDSAT 7 ETM+



PRODUCTO: Índice de Vegetación RDVI
N°23 - ID: LE70080542000003EDC00_RDVI
Proyección Transversal Mercator - Sistema de Referencia: MAGNA-SIRGAS Colombia Bogotá

IDENTIFICACIÓN DE ÁREAS CON POTENCIAL HIDROCARBURÍFERO

Cuencas Guajira, Cesar-Ranchería, Tumaco, Chocó y Urabá
Colombia

IMÁGENES LANDSAT 7 ETM+



PRODUCTO: Índice de Vegetación PVR
N°23 - ID: LE70080542000003EDC00_PVR
Proyección Transversal Mercator - Sistema de Referencia: MAGNA-SIRGAS Colombia Bogotá

IDENTIFICACIÓN DE ÁREAS CON POTENCIAL HIDROCARBURÍFERO

Cuencas Guajira, Cesar-Ranchería, Tumaco, Chocó y Urabá
Colombia

IMÁGENES LANDSAT 7 ETM+

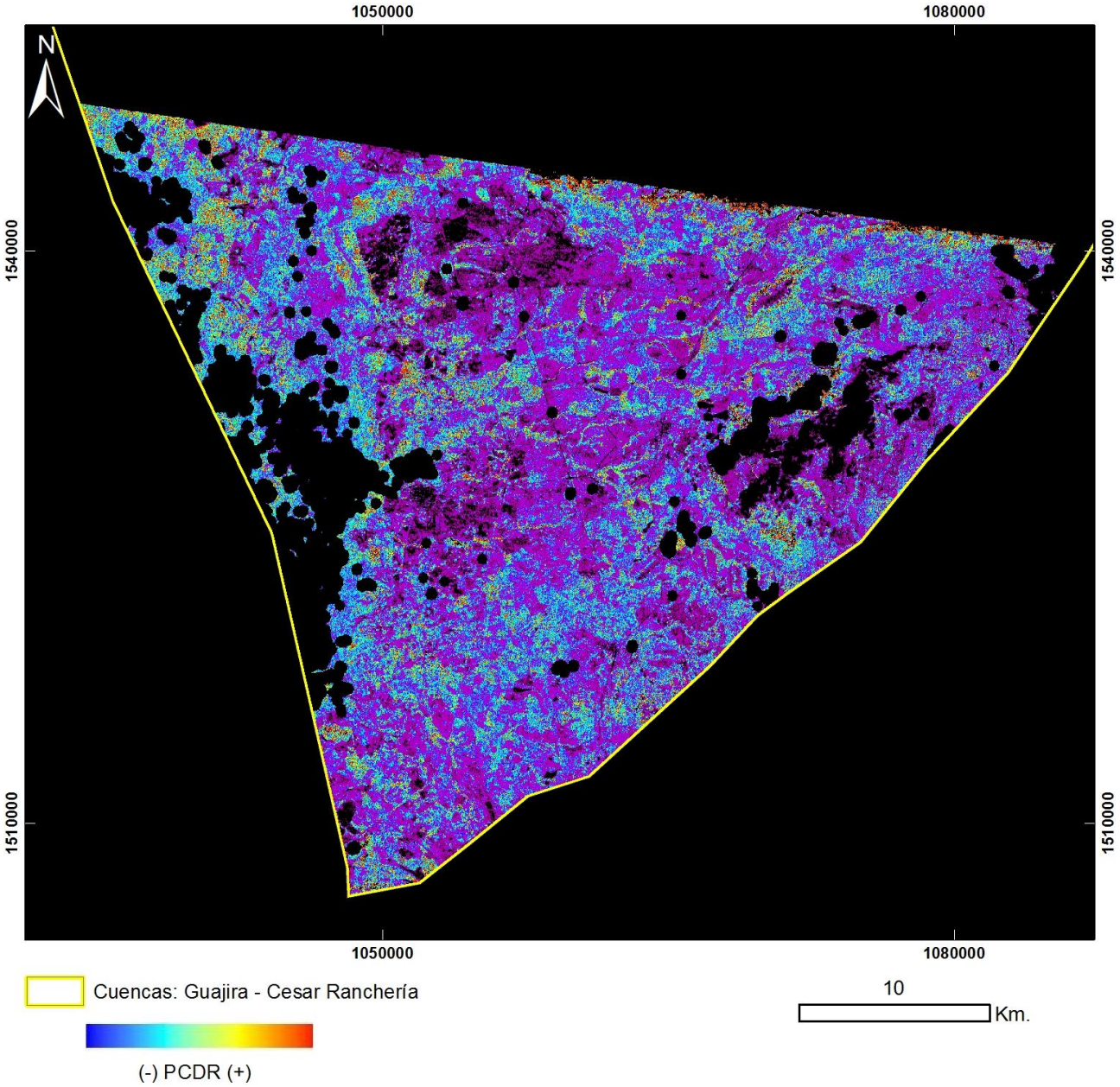

PRODUCTO: Índice de Vegetación PCDR
N°23 - ID: LE70080542000003EDC00_PCDR
Proyección Transversal Mercator - Sistema de Referencia: MAGNA-SIRGAS Colombia Bogotá

IDENTIFICACIÓN DE ÁREAS CON POTENCIAL HIDROCARBURÍFERO

Cuencas Guajira, Cesar-Ranchería, Tumaco, Chocó y Urabá
Colombia

IMÁGENES LANDSAT 7 ETM+

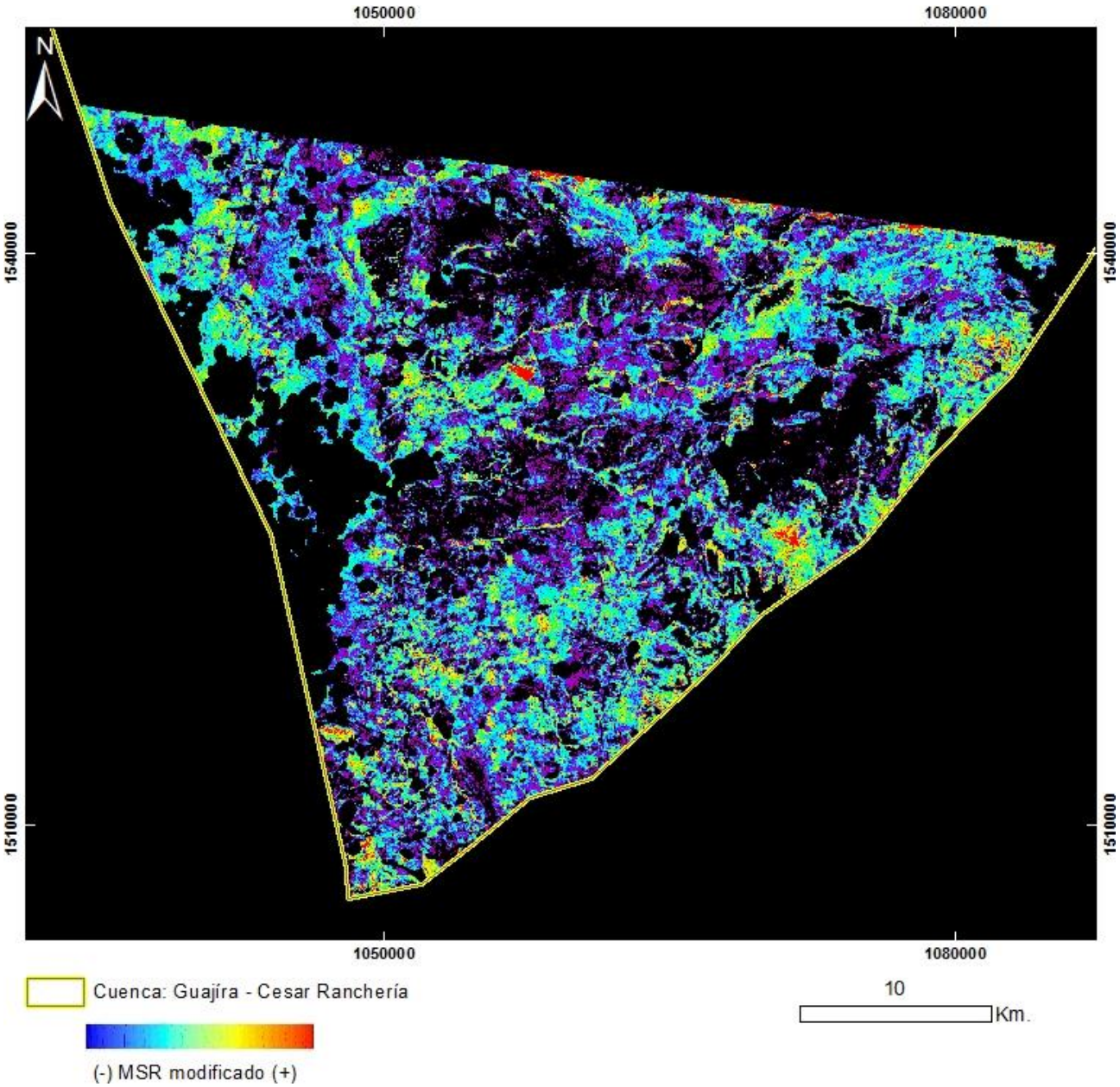

PRODUCTO: Índice de Vegetación MSR_Modificado
N°23 - ID: LE70080542000003EDC00_MSRmodificado
Proyección Transversal Mercator - Sistema de Referencia: MAGNA-SIRGAS Colombia Bogotá

IDENTIFICACIÓN DE ÁREAS CON POTENCIAL HIDROCARBURÍFERO

Cuencas Guajira, Cesar-Ranchería, Tumaco, Chocó y Urabá
Colombia

IMÁGENES LANDSAT 7 ETM+

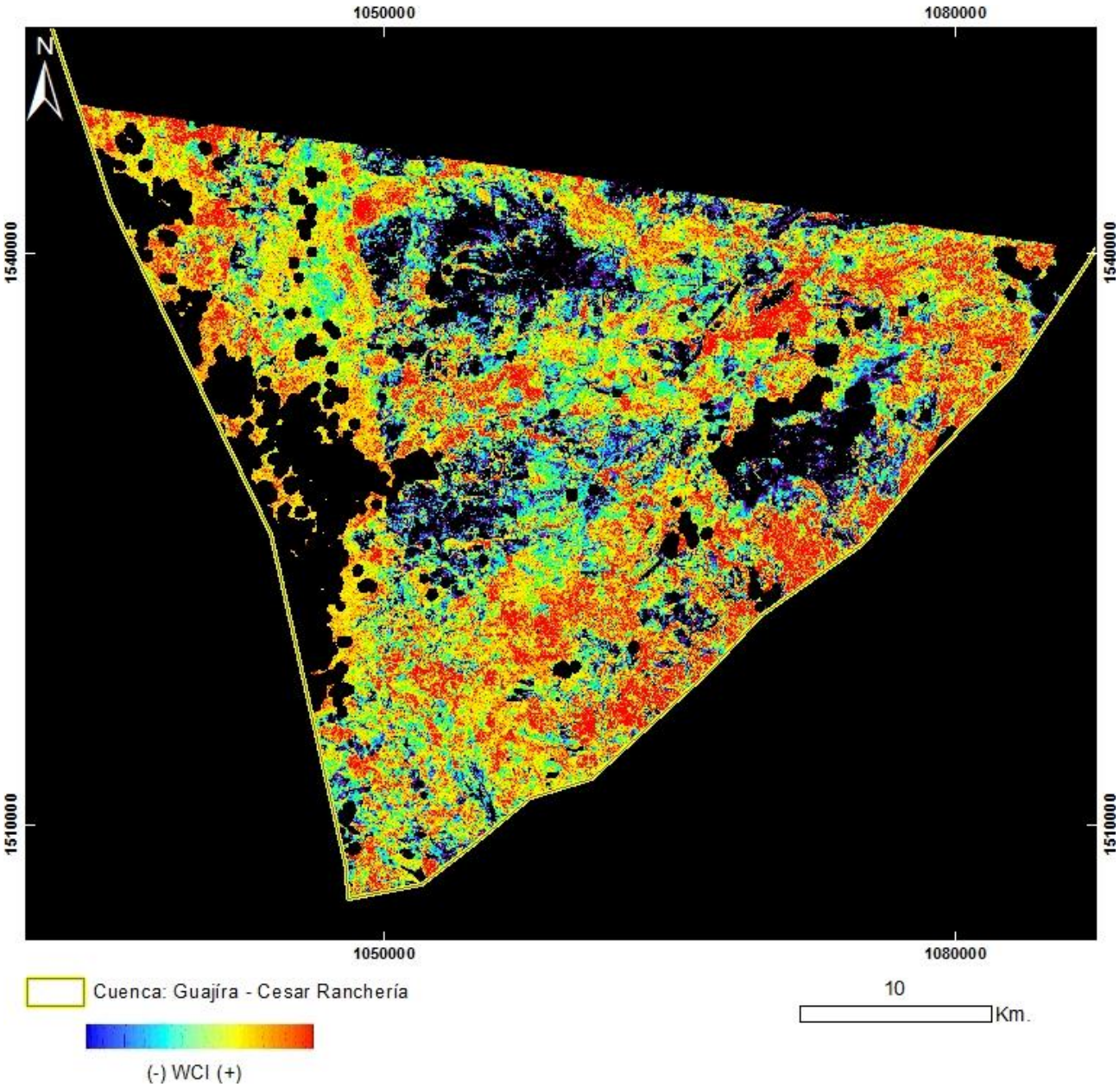

PRODUCTO: Índice de Vegetación WCI
N°23 - ID: LE70080542000003EDC00_WCI
Proyección Transversal Mercator - Sistema de Referencia: MAGNA-SIRGAS Colombia Bogotá

IDENTIFICACIÓN DE ÁREAS CON POTENCIAL HIDROCARBURÍFERO

Cuencas Guajira, Cesar-Ranchería, Tumaco, Chocó y Urabá
Colombia

IMÁGENES LANDSAT 7 ETM+



PRODUCTO: Índice de Estrés Geobotánico
N°23 – ID: LE70080542000003EDC00_IEG
Proyección Transversal Mercator - Sistema de Referencia: MAGNA-SIRGAS Colombia Bogotá

IDENTIFICACIÓN DE ÁREAS CON POTENCIAL HIDROCARBURÍFERO

Cuencas Guajira, Cesar-Ranchería, Tumaco, Chocó y Urabá
Colombia

IMÁGENES LANDSAT 7 ETM+

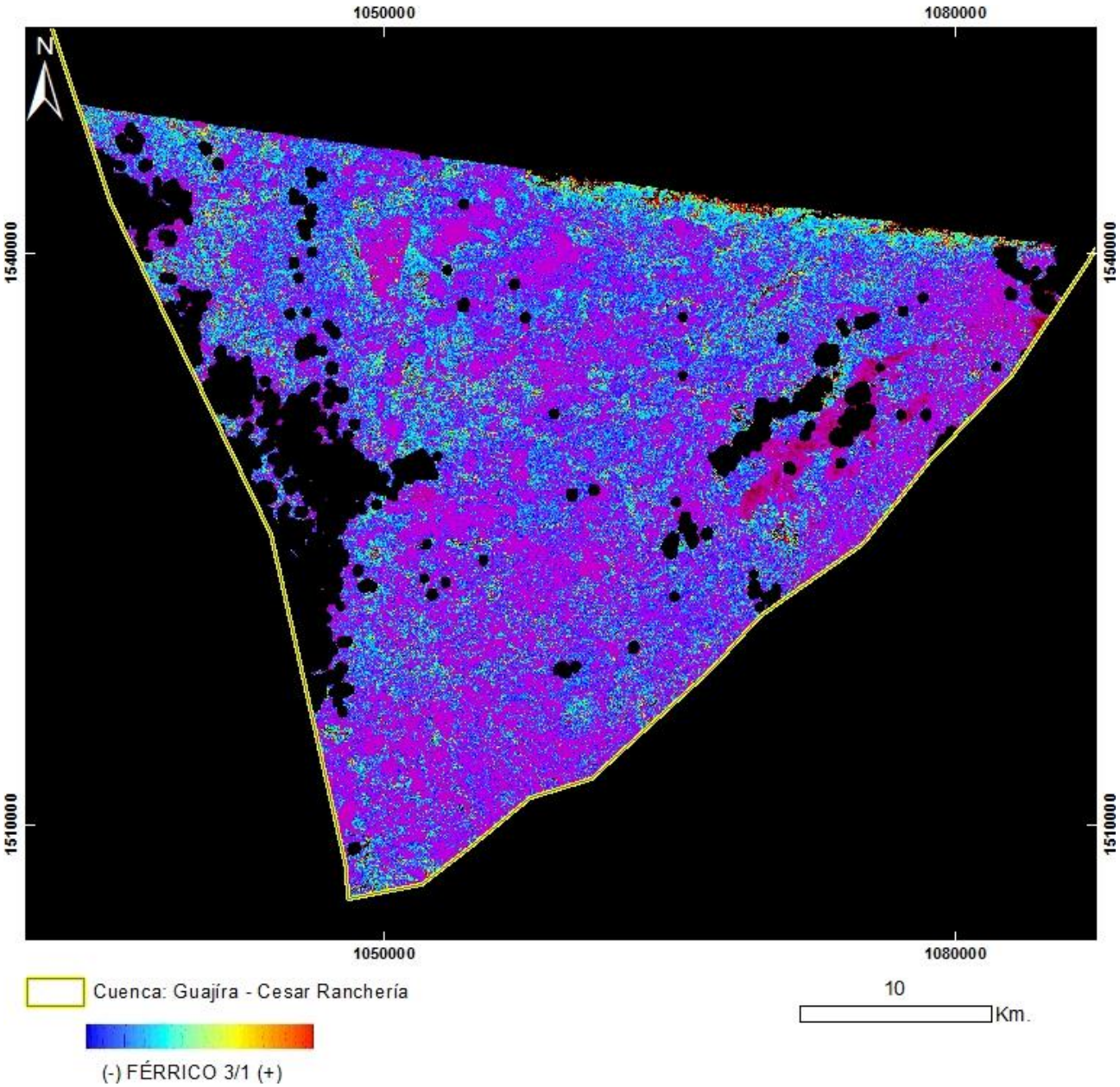

PRODUCTO: Férrico B3/B1
N°23 - ID: LE70080542000003EDC00_Ferrico3_1
Proyección Transversal Mercator - Sistema de Referencia: MAGNA-SIRGAS Colombia Bogotá

IDENTIFICACIÓN DE ÁREAS CON POTENCIAL HIDROCARBURÍFERO

Cuencas Guajira, Cesar-Ranchería, Tumaco, Chocó y Urabá
Colombia

IMÁGENES LANDSAT 7 ETM+

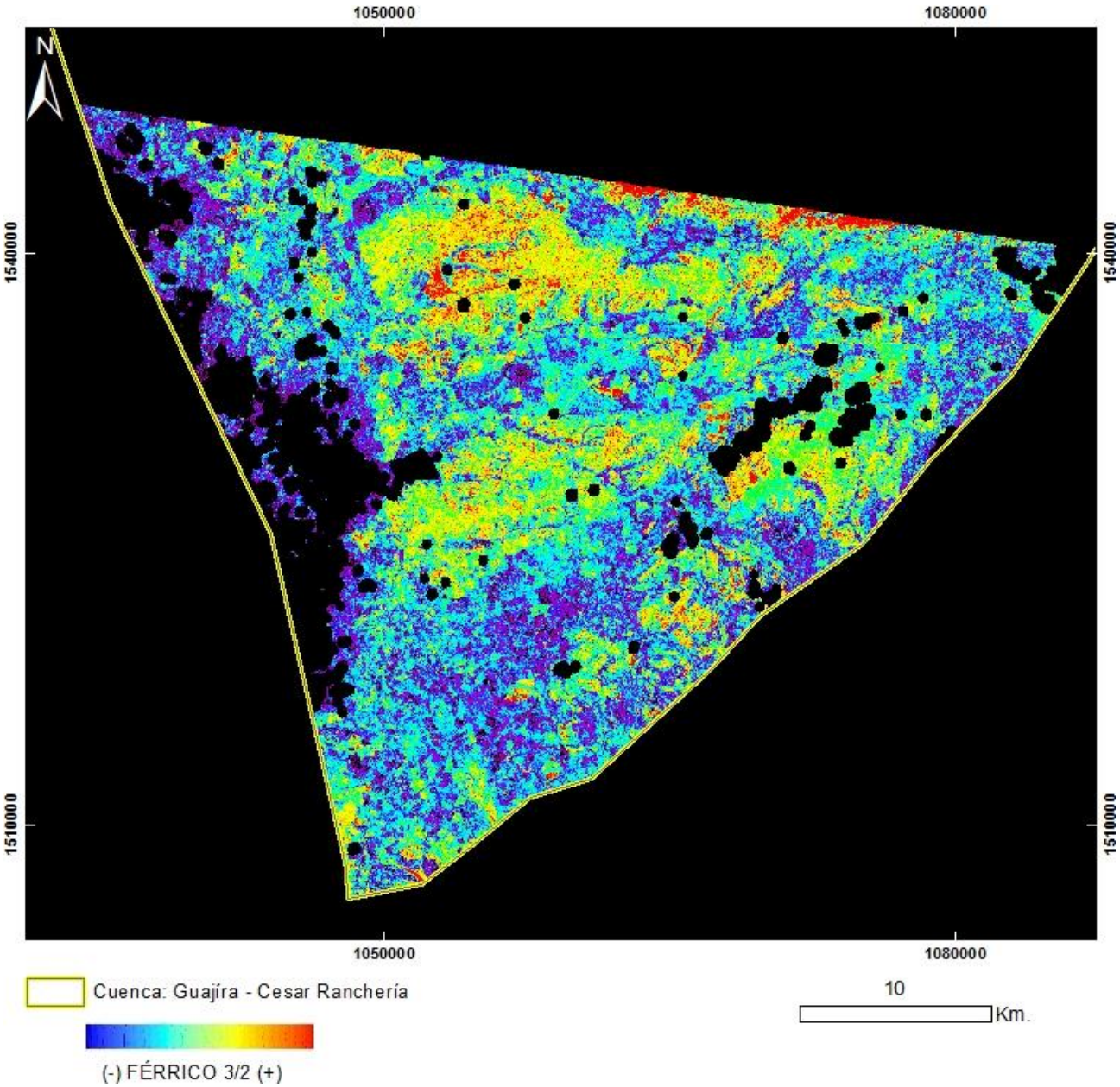

PRODUCTO: Férrico B3/B2
N°23 - ID: LE70080542000003EDC00_Ferrico3_2
Proyección Transversal Mercator - Sistema de Referencia: MAGNA-SIRGAS Colombia Bogotá

IDENTIFICACIÓN DE ÁREAS CON POTENCIAL HIDROCARBURÍFERO

Cuencas Guajira, Cesar-Ranchería, Tumaco, Chocó y Urabá
Colombia

IMÁGENES LANDSAT 7 ETM+



PRODUCTO: Ferroso
N°23 - ID: LE70080542000003EDC00_Ferroso
Proyección Transversal Mercator - Sistema de Referencia: MAGNA-SIRGAS Colombia Bogotá

IDENTIFICACIÓN DE ÁREAS CON POTENCIAL HIDROCARBURÍFERO

Cuencas Guajira, Cesar-Ranchería, Tumaco, Chocó y Urabá
Colombia

IMÁGENES LANDSAT 7 ETM+

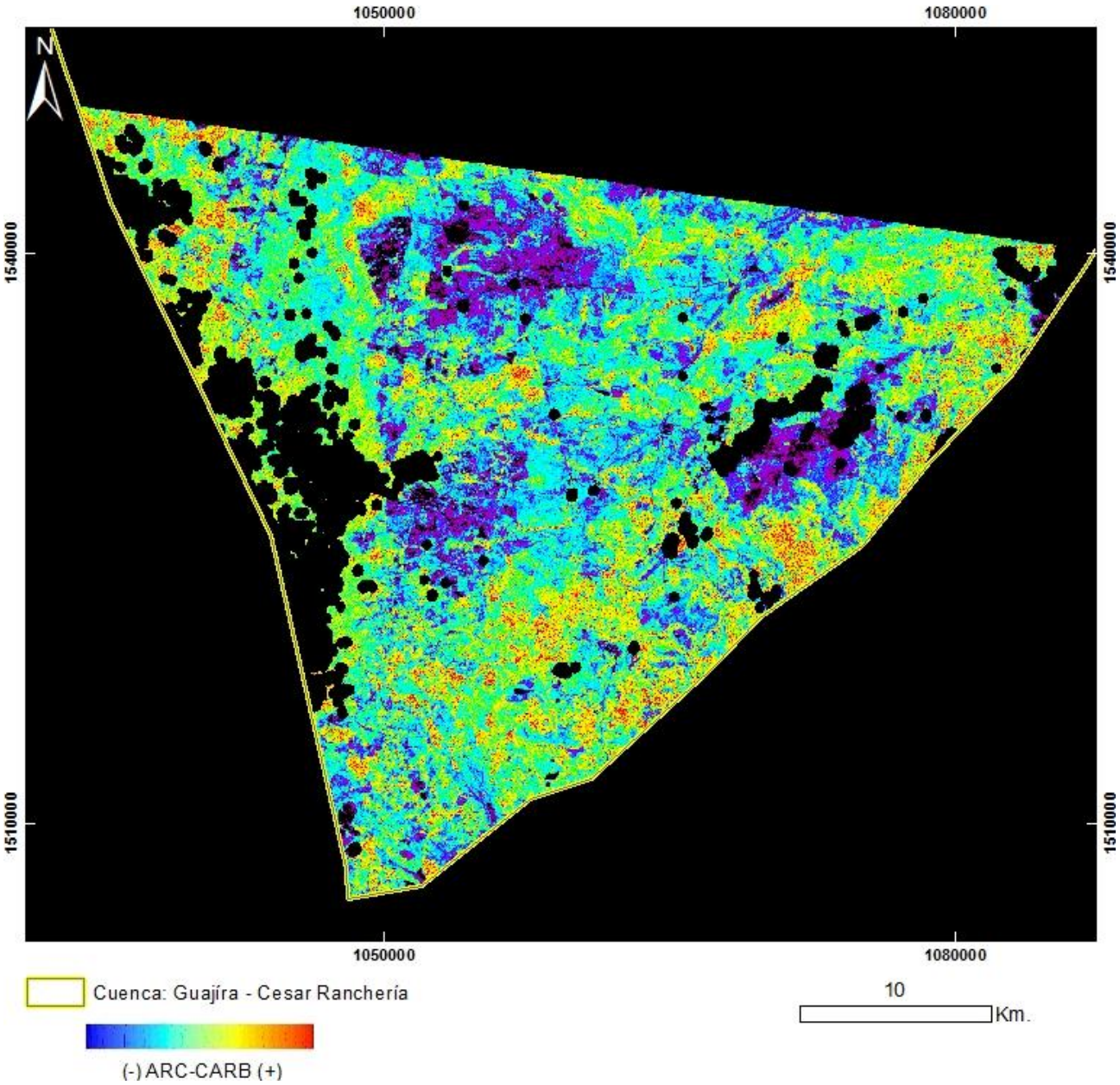

PRODUCTO: Arcillas / Carbonatos
N°23 - ID: LE70080542000003EDC00_ArcCarb
Proyección Transversal Mercator - Sistema de Referencia: MAGNA-SIRGAS Colombia Bogotá

IDENTIFICACIÓN DE ÁREAS CON POTENCIAL HIDROCARBURÍFERO

Cuencas Guajira, Cesar-Ranchería, Tumaco, Chocó y Urabá
Colombia

IMÁGENES LANDSAT 7 ETM+

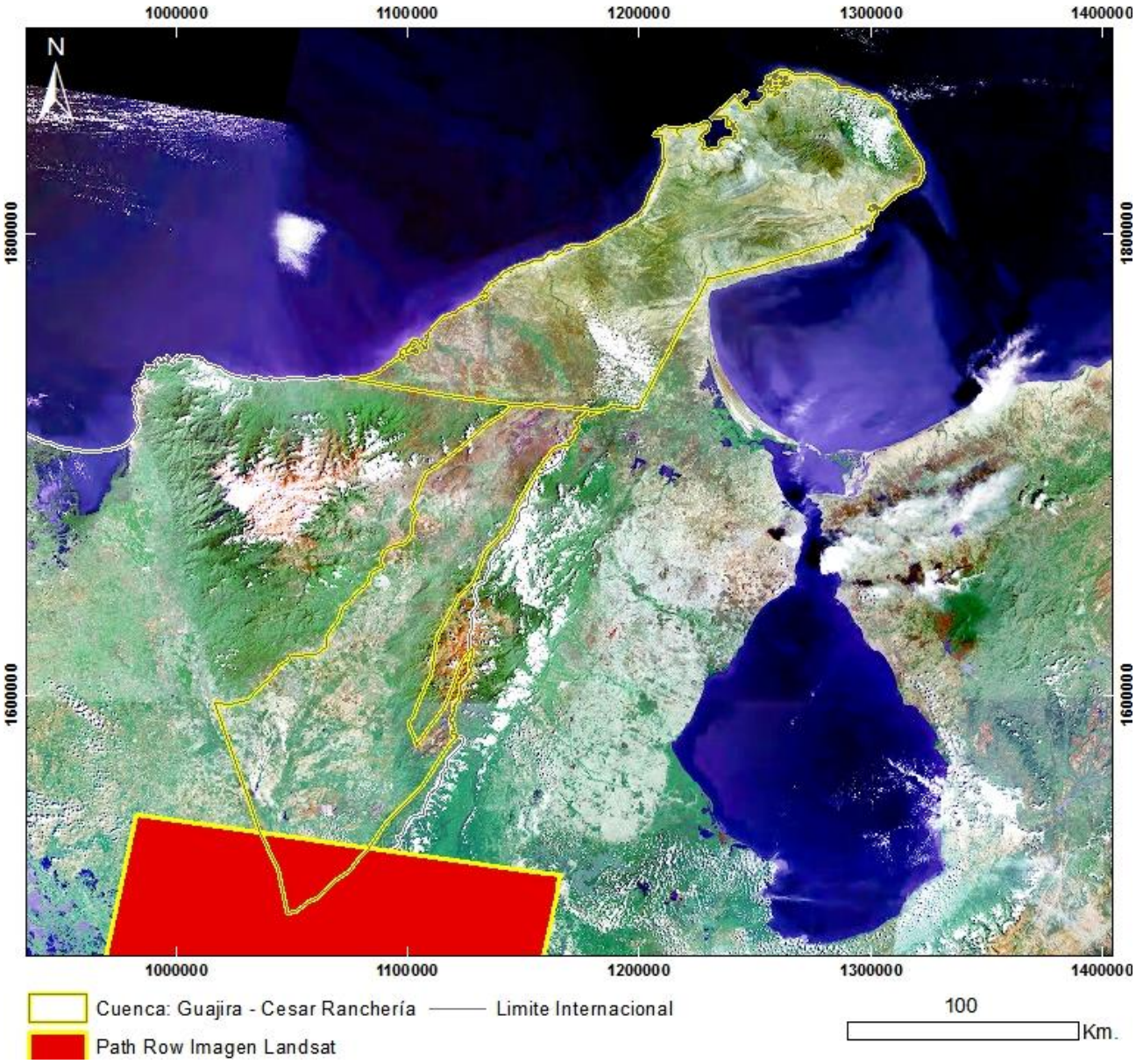

Mapa de Localización de Imagen LANDSAT 7 ETM+
N°24 - L71008054_05420000627
Proyección Transversal Mercator - Sistema de Referencia: MAGNA-SIRGAS Colombia Bogotá

IDENTIFICACIÓN DE ÁREAS CON POTENCIAL HIDROCARBURÍFERO

Cuencas Guajira, Cesar-Ranchería, Tumaco, Chocó y Urabá
Colombia

IMÁGENES LANDSAT 7 ETM+

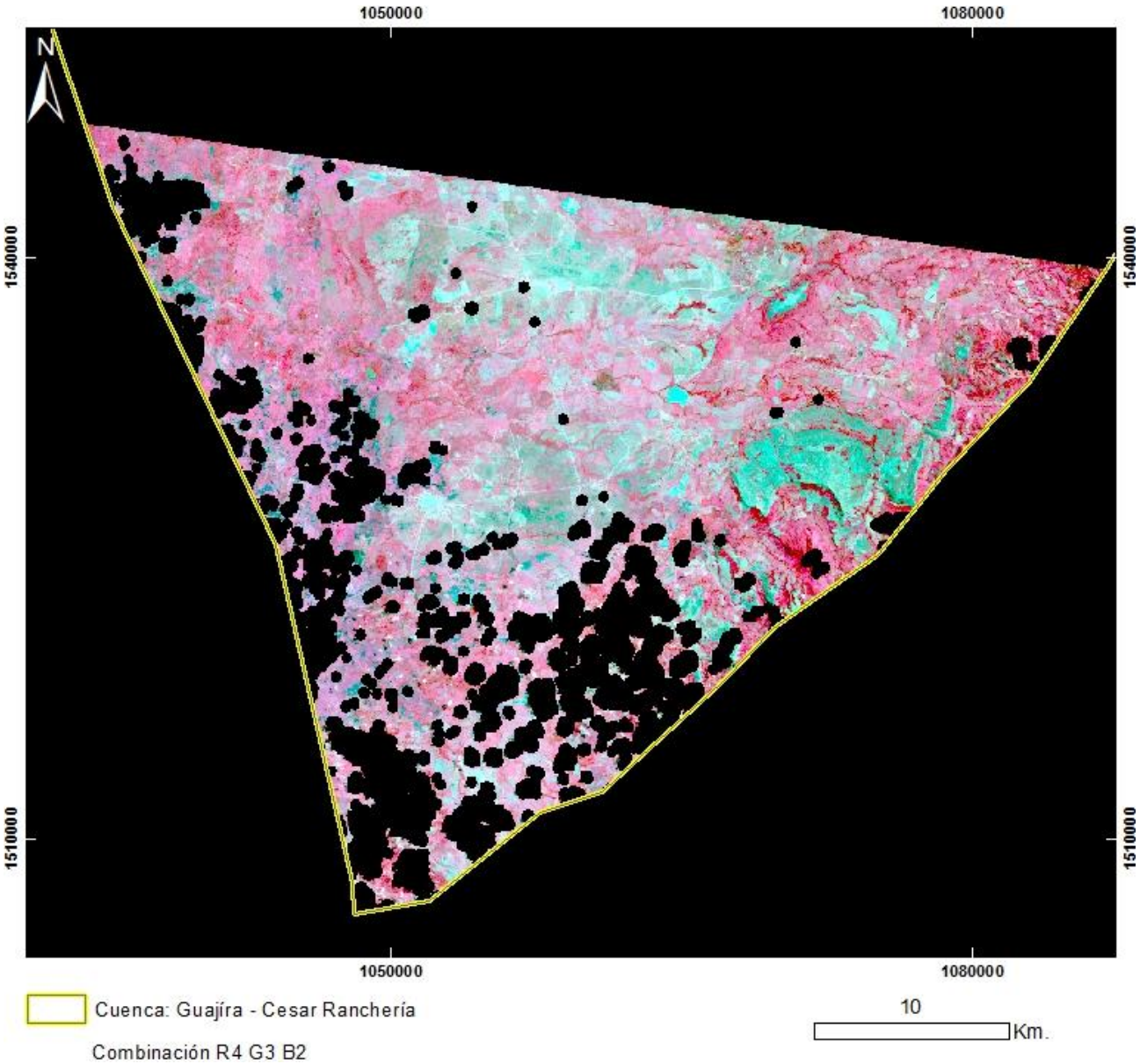

PRODUCTO: Combinación R4G3B2
N°24 - ID: L71008054_05420000627_R4G3B2
Proyección Transversal Mercator - Sistema de Referencia: MAGNA-SIRGAS Colombia Bogotá

IDENTIFICACIÓN DE ÁREAS CON POTENCIAL HIDROCARBURÍFERO

Cuencas Guajira, Cesar-Ranchería, Tumaco, Chocó y Urabá
Colombia

IMÁGENES LANDSAT 7 ETM+

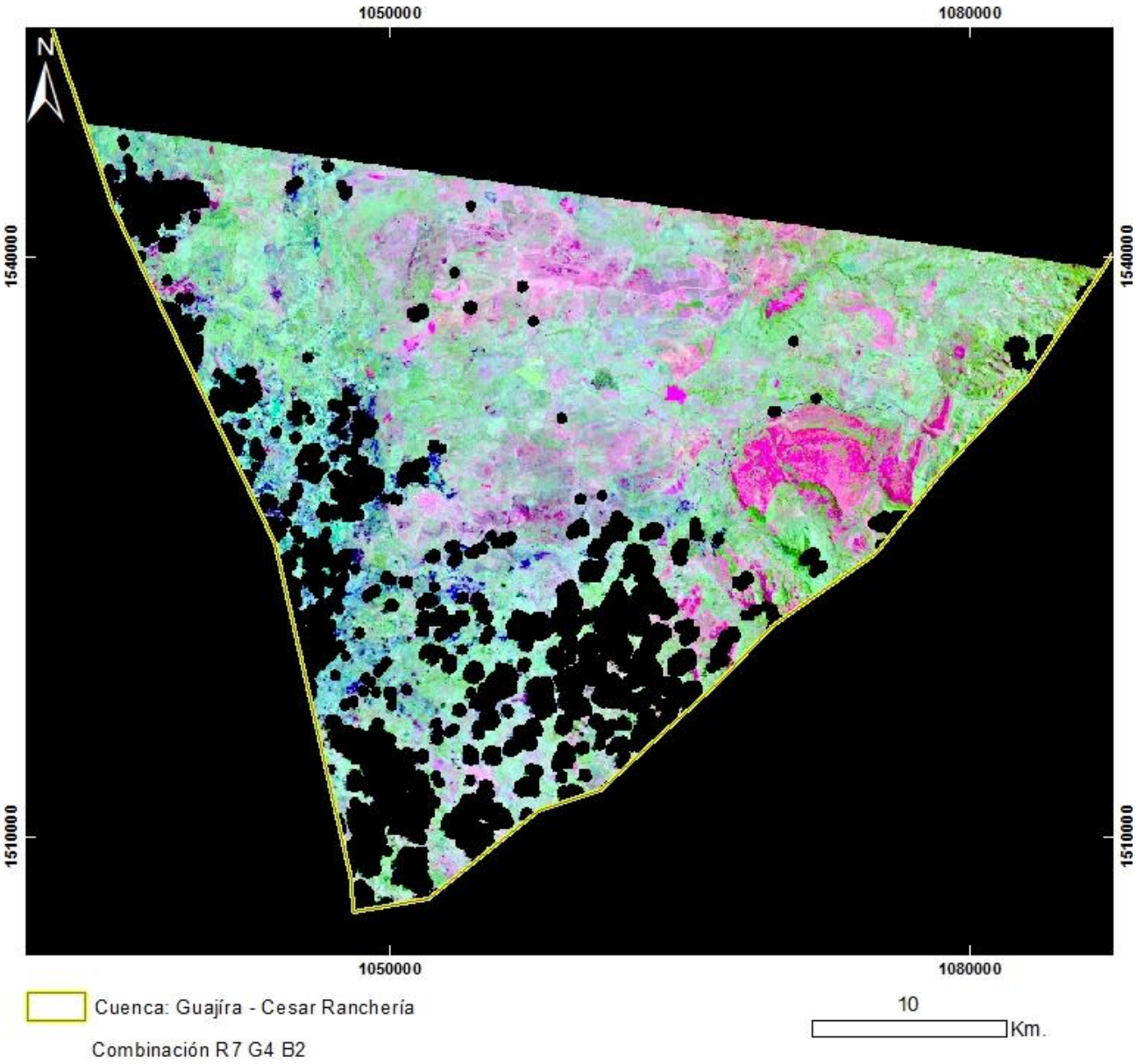

PRODUCTO: Combinación R7G4B2
N°24 - ID: L71008054_05420000627_R7G4B2
Proyección Transversal Mercator - Sistema de Referencia: MAGNA-SIRGAS Colombia Bogotá

IDENTIFICACIÓN DE ÁREAS CON POTENCIAL HIDROCARBURÍFERO

Cuencas Guajira, Cesar-Ranchería, Tumaco, Chocó y Urabá
Colombia

IMÁGENES LANDSAT 7 ETM+

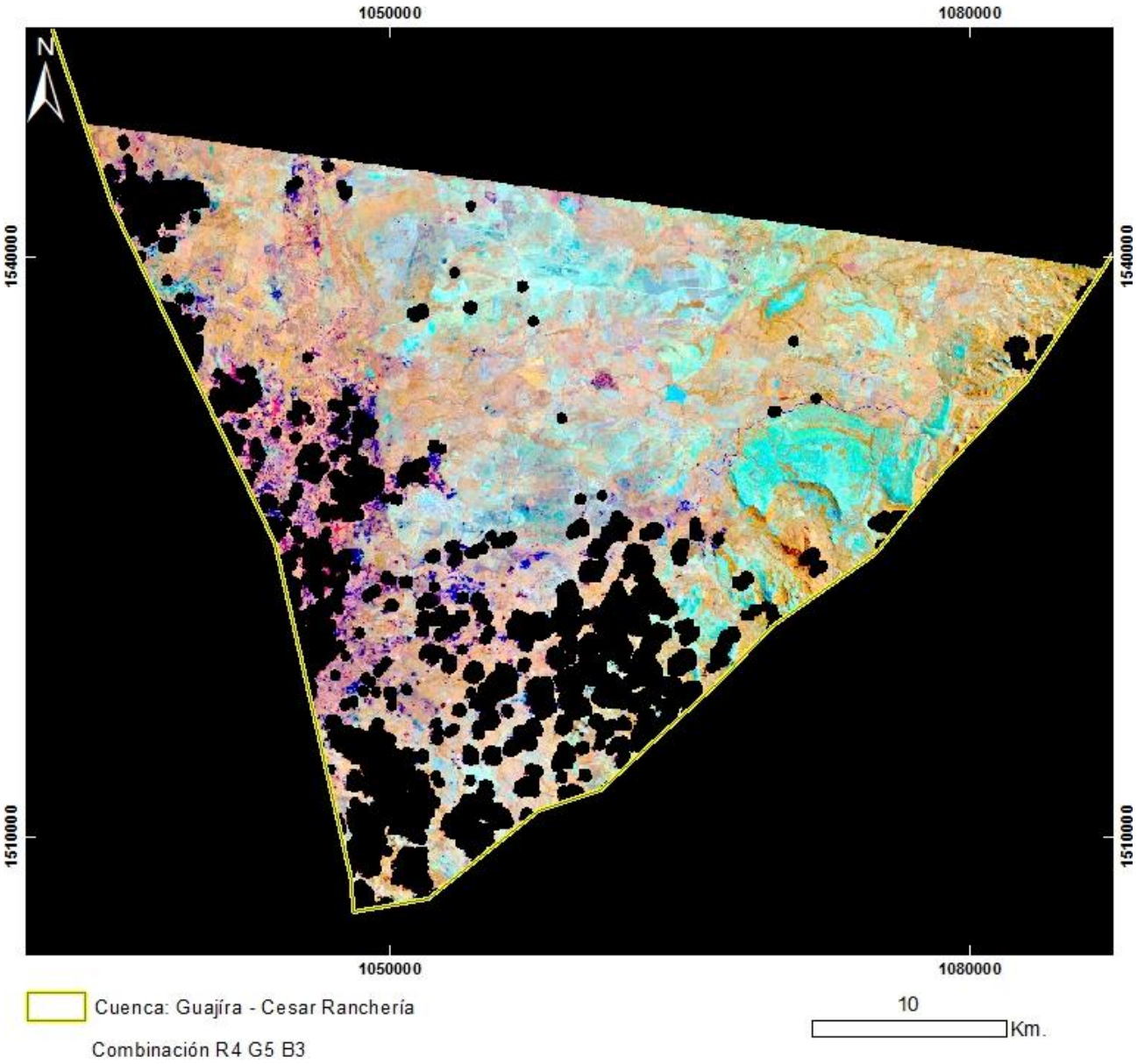

PRODUCTO: Combinación R4G5B3
N°24 - ID: L71008054_05420000627_R4G5B3
Proyección Transversal Mercator - Sistema de Referencia: MAGNA-SIRGAS Colombia Bogotá

IDENTIFICACIÓN DE ÁREAS CON POTENCIAL HIDROCARBURÍFERO

Cuencas Guajira, Cesar-Ranchería, Tumaco, Chocó y Urabá
Colombia

IMÁGENES LANDSAT 7 ETM+

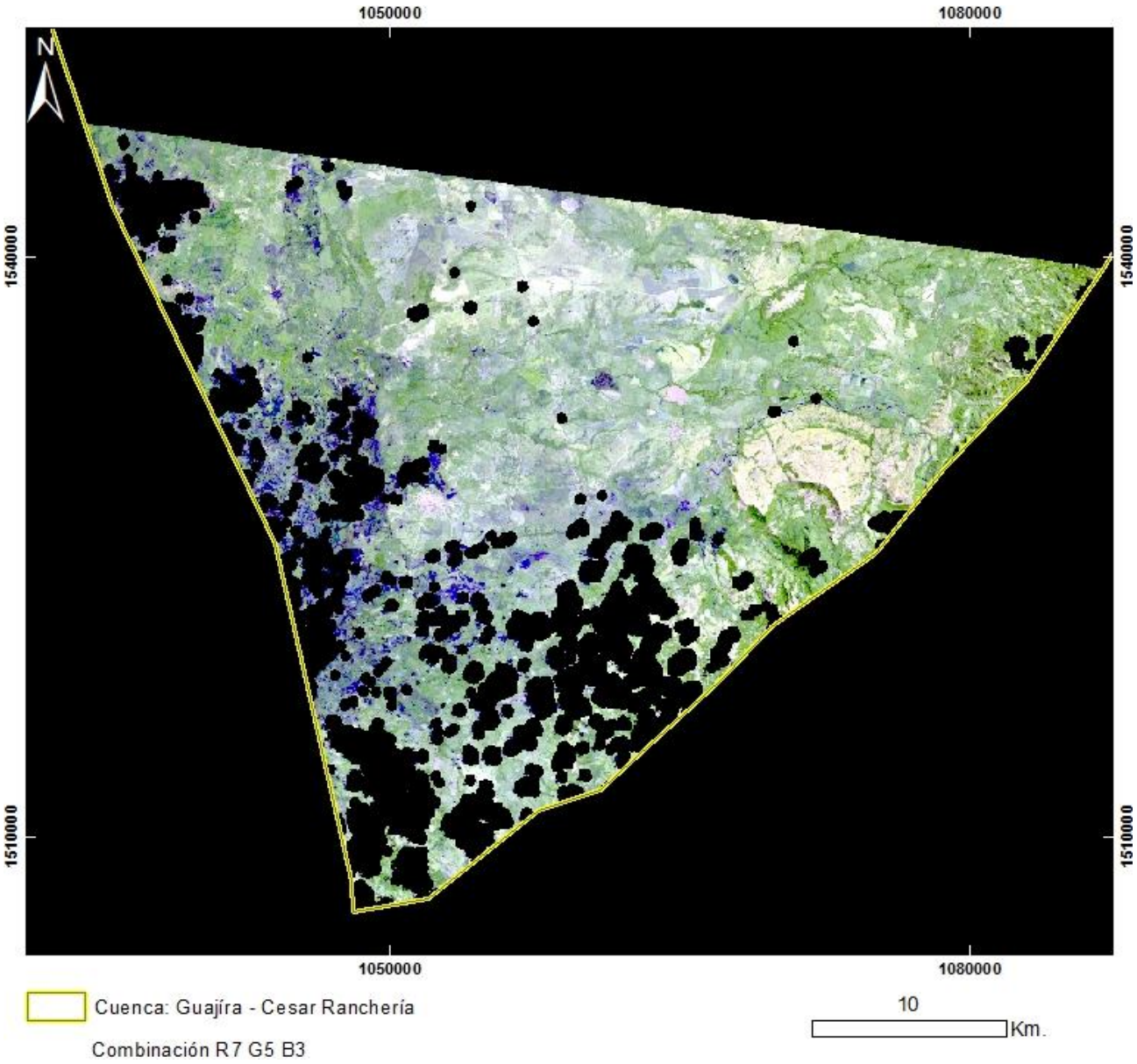

PRODUCTO: Combinación R7G5B3
N°24 - ID: L71008054_05420000627_R7G5B3
Proyección Transversal Mercator - Sistema de Referencia: MAGNA-SIRGAS Colombia Bogotá

IDENTIFICACIÓN DE ÁREAS CON POTENCIAL HIDROCARBURÍFERO

Cuencas Guajira, Cesar-Ranchería, Tumaco, Chocó y Urabá
Colombia

IMÁGENES LANDSAT 7 ETM+

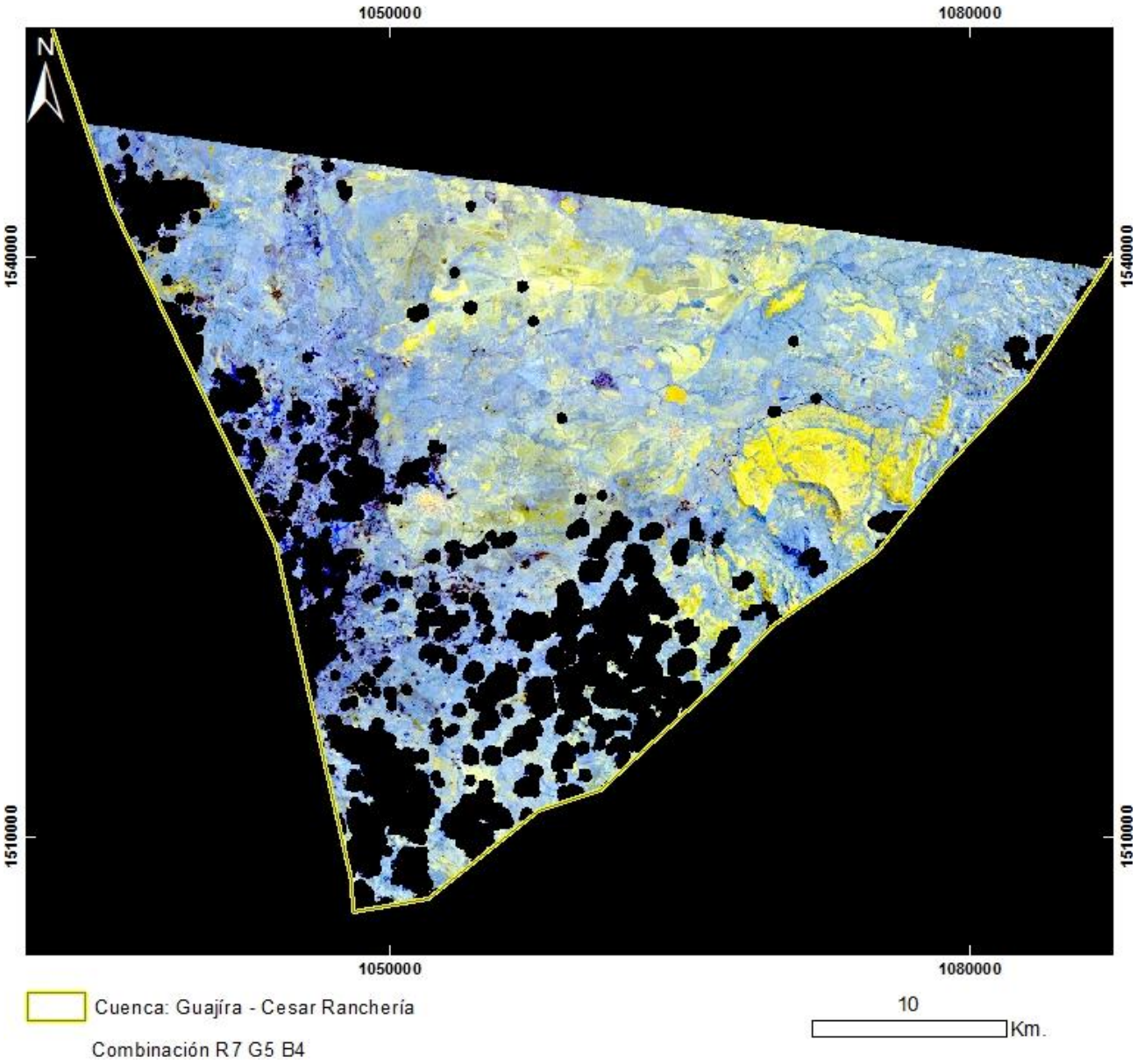

PRODUCTO: Combinación R7G5B4
N°24 - ID: L71008054_05420000627_R7G5B4
Proyección Transversal Mercator - Sistema de Referencia: MAGNA-SIRGAS Colombia Bogotá

IDENTIFICACIÓN DE ÁREAS CON POTENCIAL HIDROCARBURÍFERO

Cuencas Guajira, Cesar-Ranchería, Tumaco, Chocó y Urabá
Colombia

IMÁGENES LANDSAT 7 ETM+

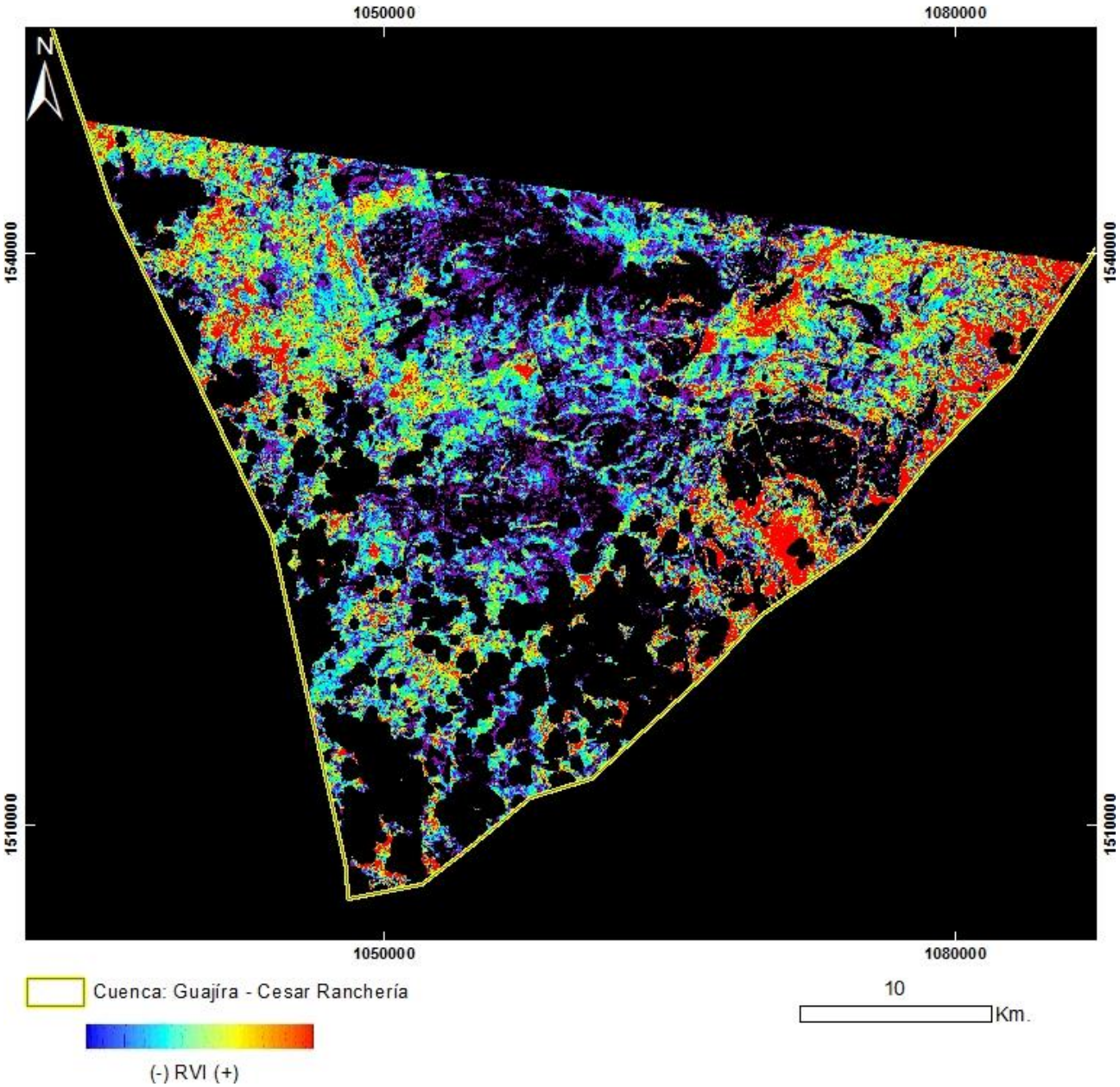

PRODUCTO: Índice de Vegetación RVI
N°24 - ID: L71008054_05420000627_RVI
Proyección Transversal Mercator - Sistema de Referencia: MAGNA-SIRGAS Colombia Bogotá

IDENTIFICACIÓN DE ÁREAS CON POTENCIAL HIDROCARBURÍFERO

Cuencas Guajira, Cesar-Ranchería, Tumaco, Chocó y Urabá
Colombia

IMÁGENES LANDSAT 7 ETM+

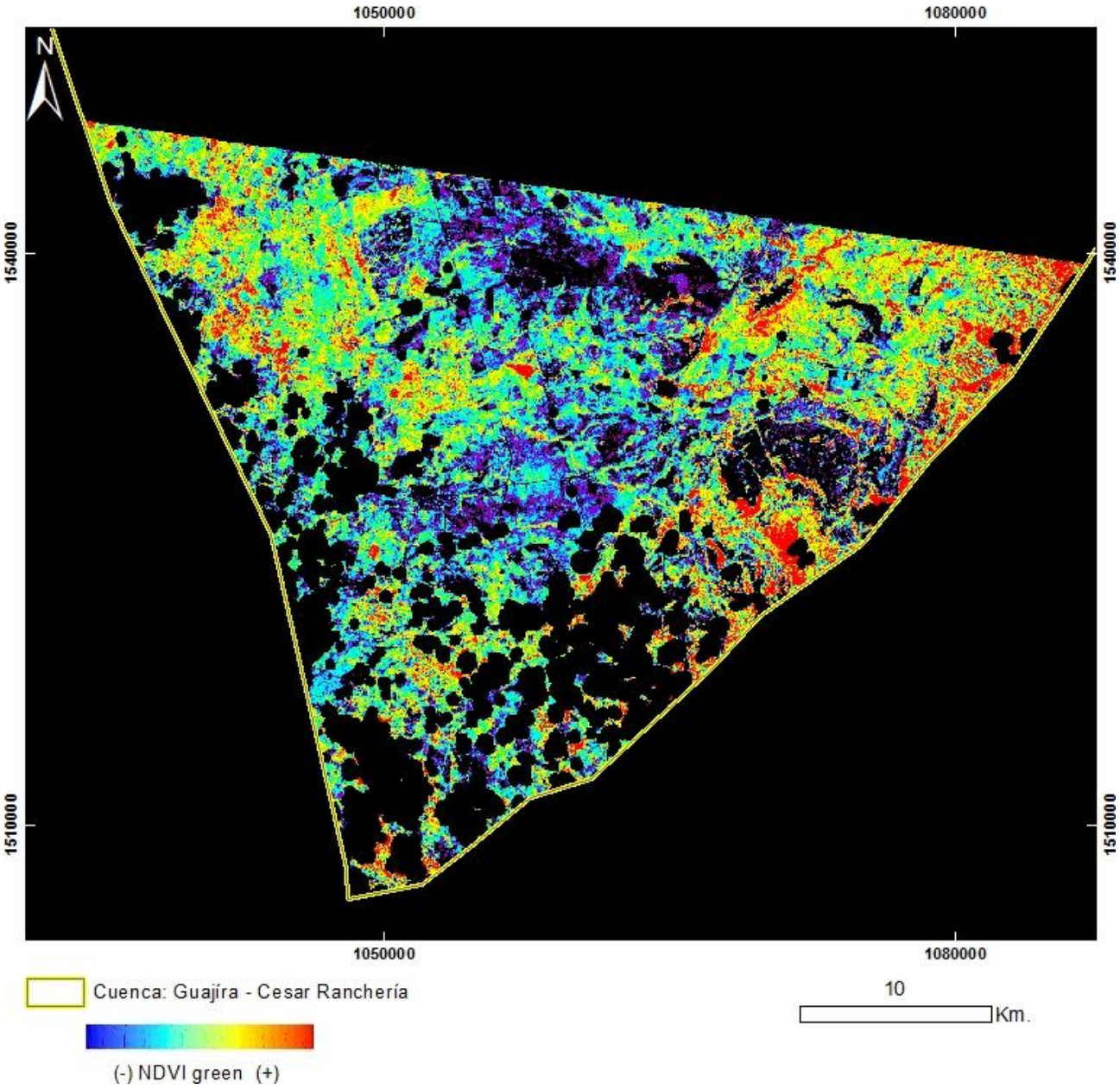

PRODUCTO: Índice de Vegetación NDVI Green
N°24 - ID: L71008054_05420000627_NDVIgreen
Proyección Transversal Mercator - Sistema de Referencia: MAGNA-SIRGAS Colombia Bogotá

IDENTIFICACIÓN DE ÁREAS CON POTENCIAL HIDROCARBURÍFERO

Cuencas Guajira, Cesar-Ranchería, Tumaco, Chocó y Urabá
Colombia

IMÁGENES LANDSAT 7 ETM+

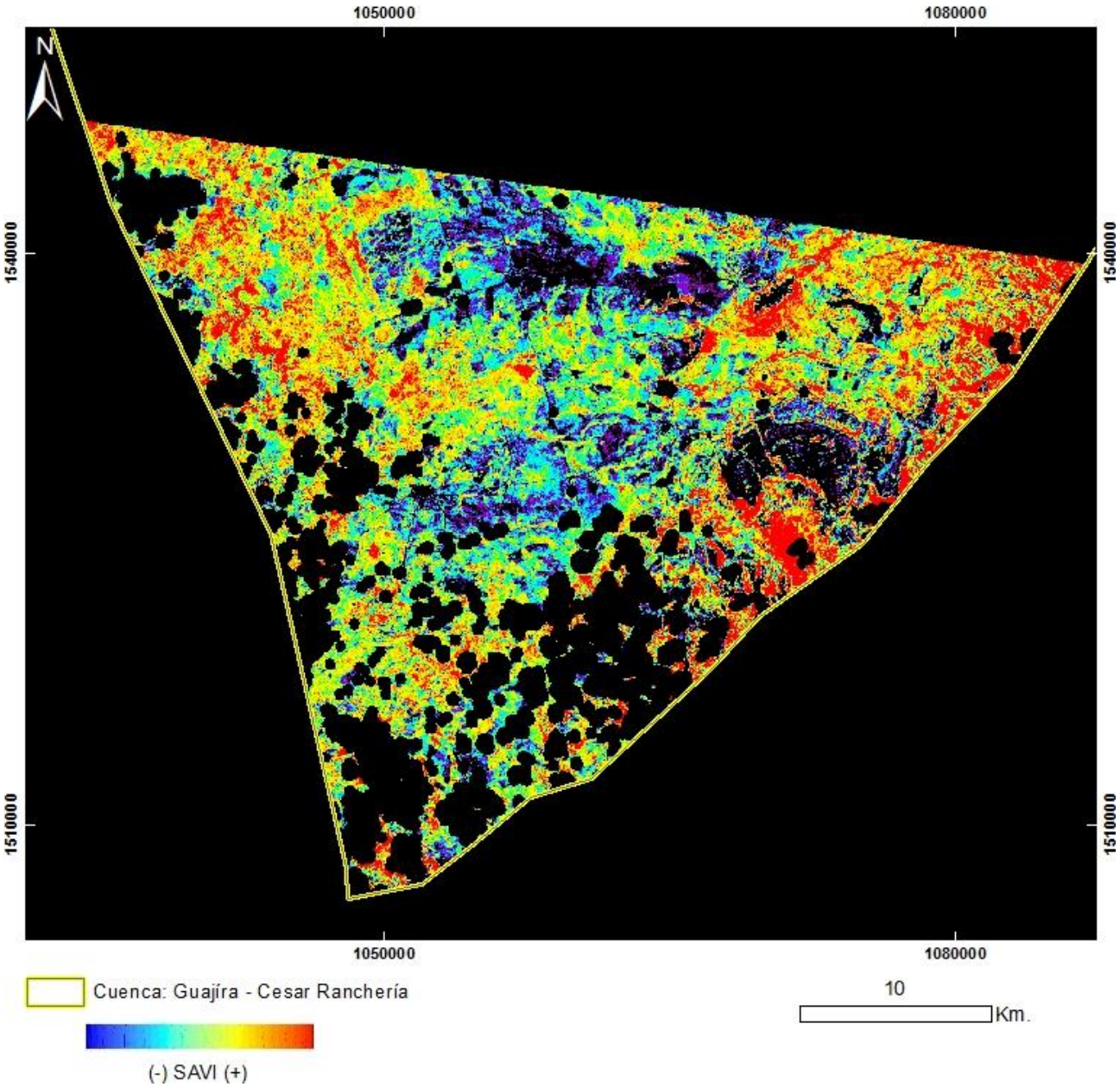

PRODUCTO: Índice de Vegetación SAVI
N°24 - ID: L71008054_05420000627_SAVI
Proyección Transversal Mercator - Sistema de Referencia: MAGNA-SIRGAS Colombia Bogotá

IDENTIFICACIÓN DE ÁREAS CON POTENCIAL HIDROCARBURÍFERO

Cuencas Guajira, Cesar-Ranchería, Tumaco, Chocó y Urabá
Colombia

IMÁGENES LANDSAT 7 ETM+

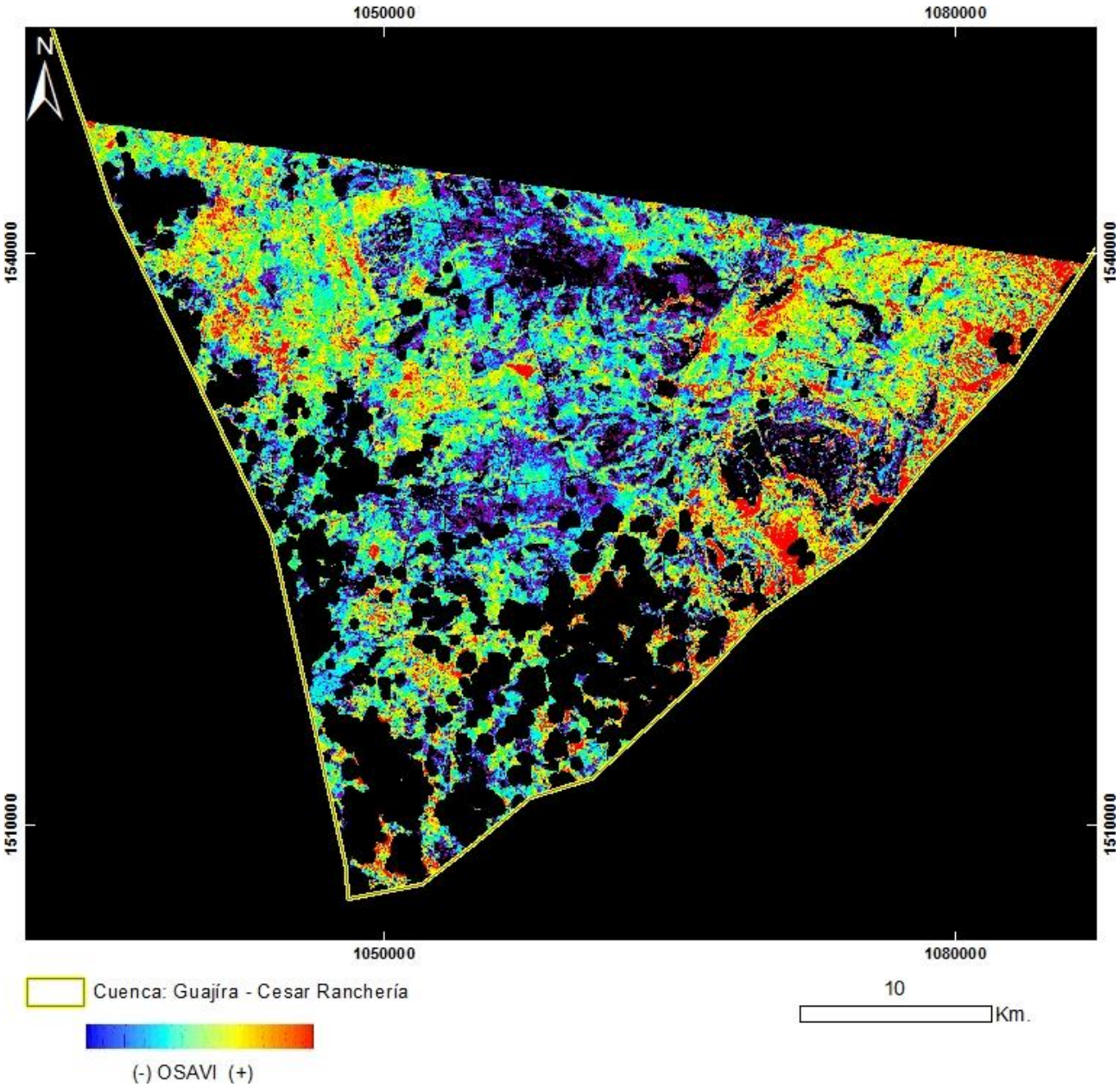

PRODUCTO: Índice de Vegetación OSAVI
N°24 - ID: L71008054_05420000627_OSAVI
Proyección Transversal Mercator - Sistema de Referencia: MAGNA-SIRGAS Colombia Bogotá

IDENTIFICACIÓN DE ÁREAS CON POTENCIAL HIDROCARBURÍFERO

Cuencas Guajira, Cesar-Ranchería, Tumaco, Chocó y Urabá
Colombia

IMÁGENES LANDSAT 7 ETM+

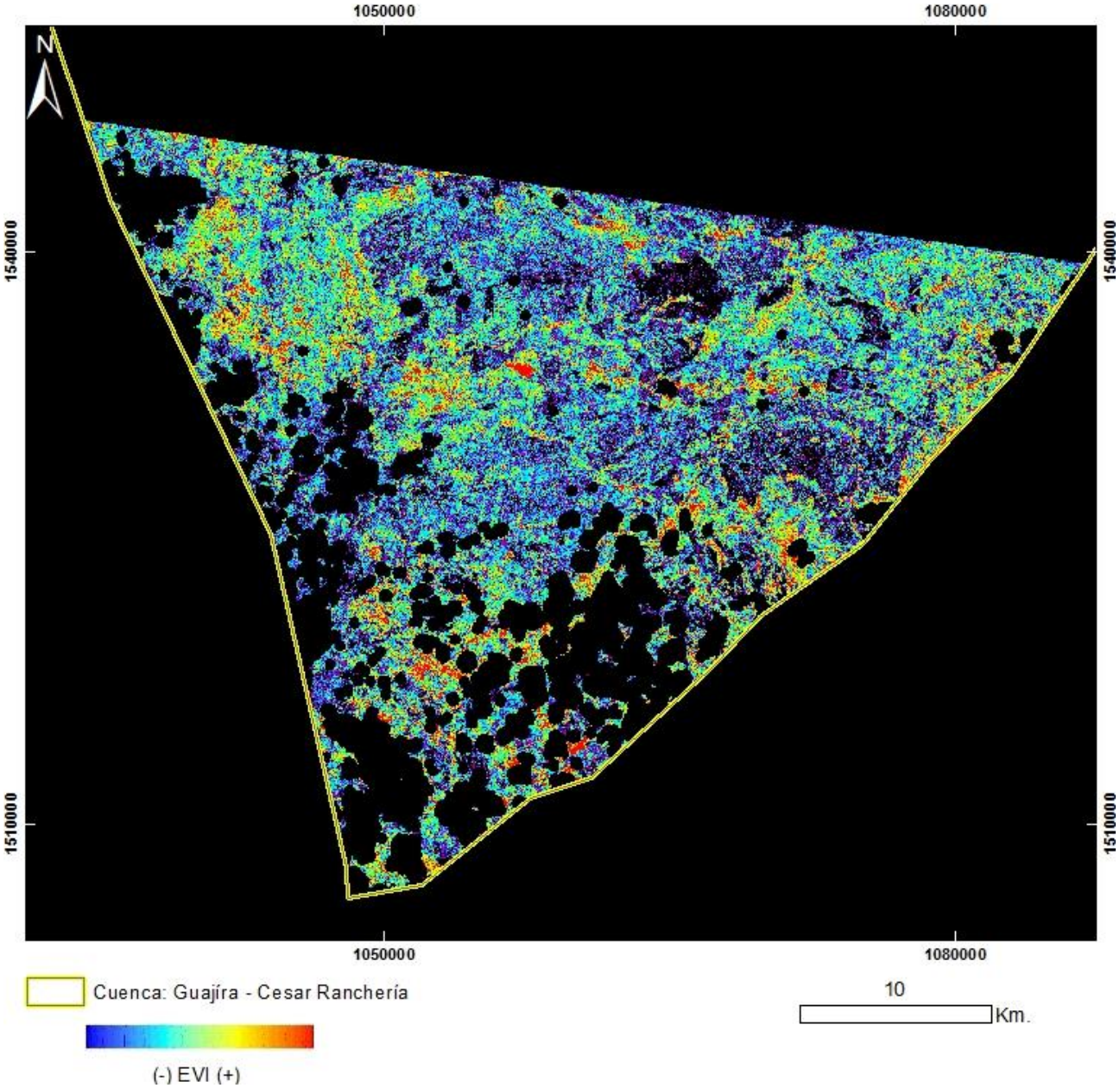

PRODUCTO: Índice de Vegetación EVI
N°24 - ID: L71008054_05420000627_EVI
Proyección Transversal Mercator - Sistema de Referencia: MAGNA-SIRGAS Colombia Bogotá

IDENTIFICACIÓN DE ÁREAS CON POTENCIAL HIDROCARBURÍFERO

Cuencas Guajira, Cesar-Ranchería, Tumaco, Chocó y Urabá
Colombia

IMÁGENES LANDSAT 7 ETM+

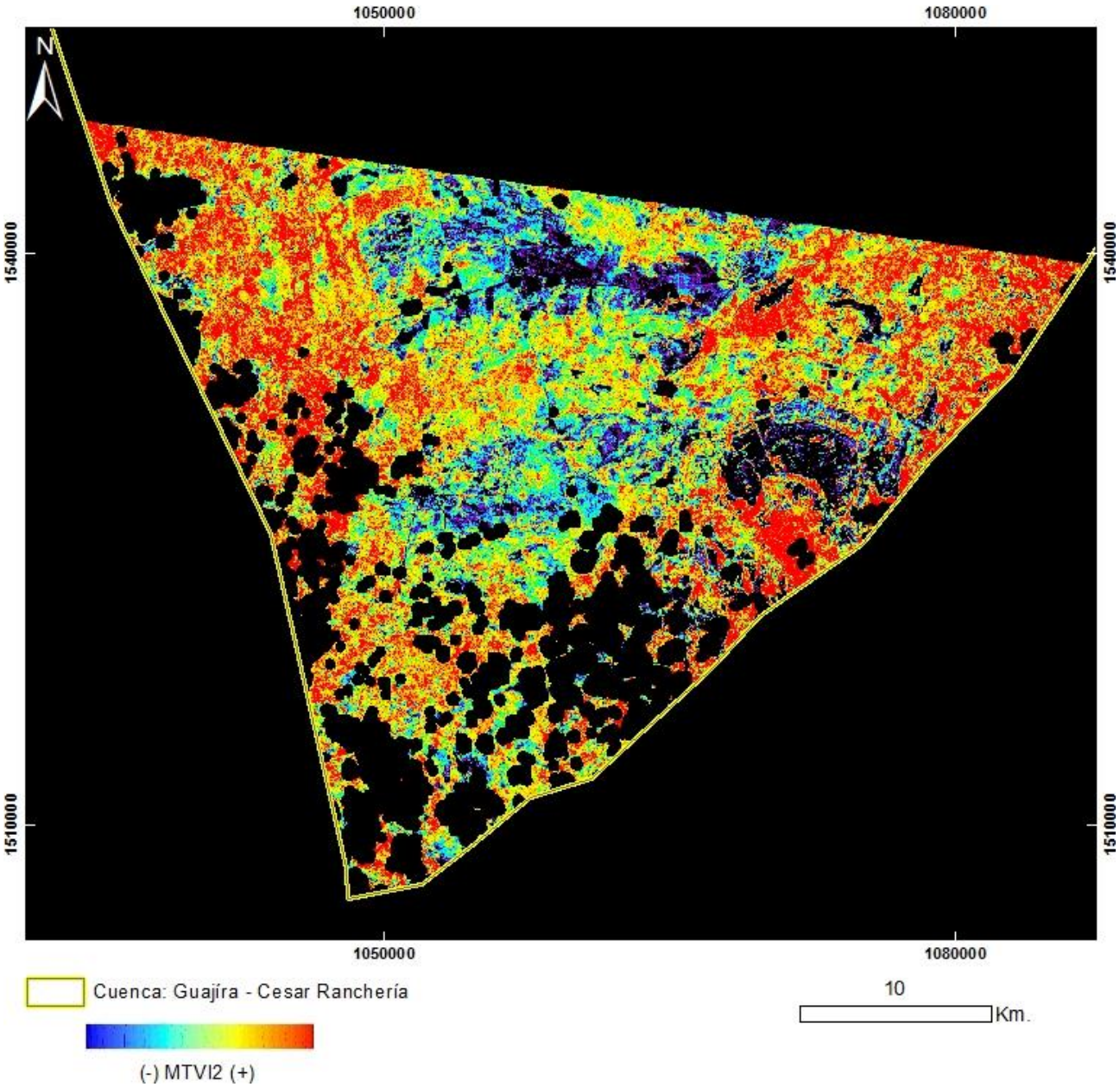

PRODUCTO: Índice de Vegetación MTVI2
N°24 - ID: L71008054_05420000627_MTVI2
Proyección Transversal Mercator - Sistema de Referencia: MAGNA-SIRGAS Colombia Bogotá

IDENTIFICACIÓN DE ÁREAS CON POTENCIAL HIDROCARBURÍFERO

Cuencas Guajira, Cesar-Ranchería, Tumaco, Chocó y Urabá
Colombia

IMÁGENES LANDSAT 7 ETM+

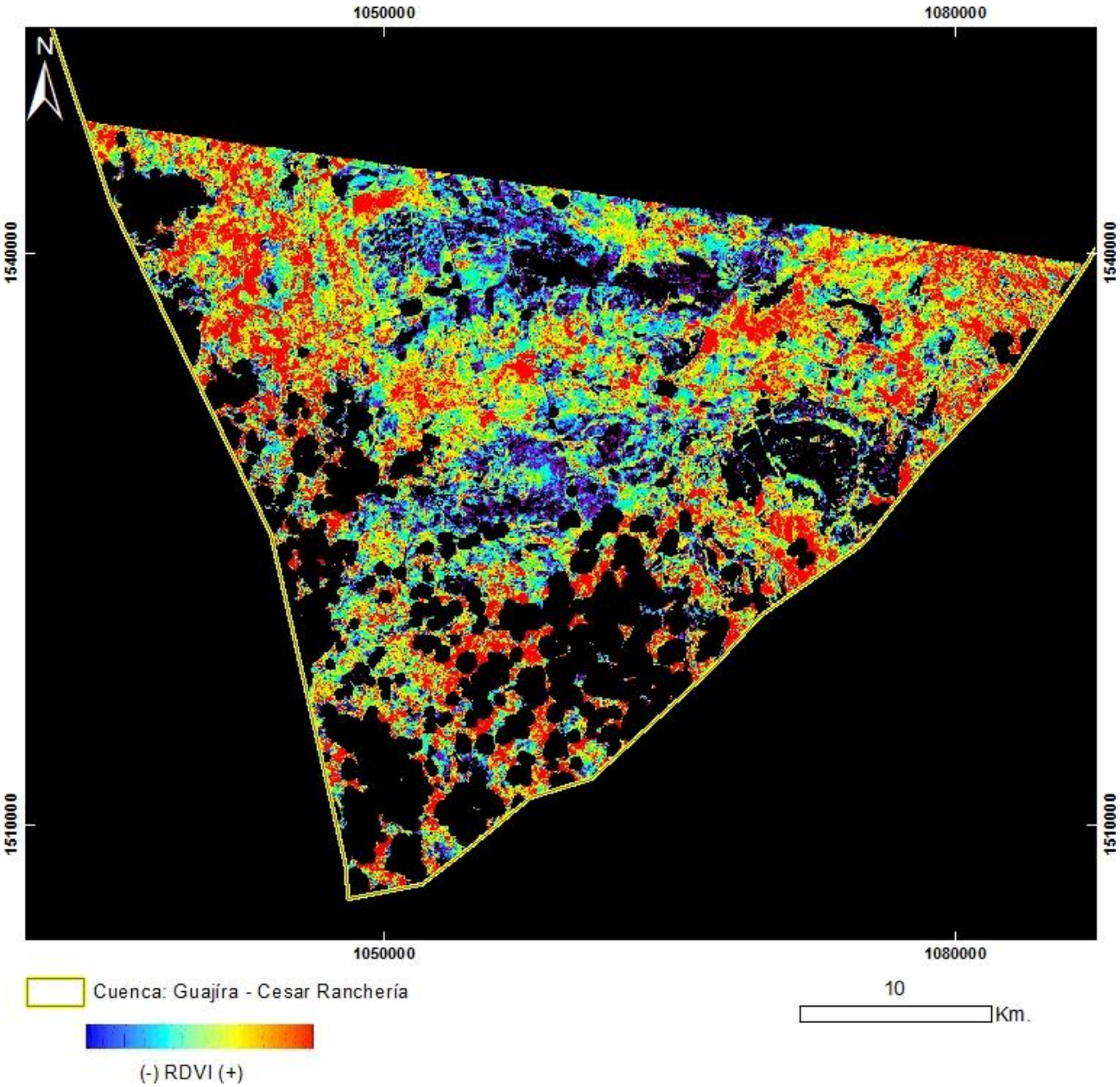

PRODUCTO: Índice de Vegetación RDVI
N°24 - ID: L71008054_05420000627_RDVI
Proyección Transversal Mercator - Sistema de Referencia: MAGNA-SIRGAS Colombia Bogotá

IDENTIFICACIÓN DE ÁREAS CON POTENCIAL HIDROCARBURÍFERO

Cuencas Guajira, Cesar-Ranchería, Tumaco, Chocó y Urabá
Colombia

IMÁGENES LANDSAT 7 ETM+

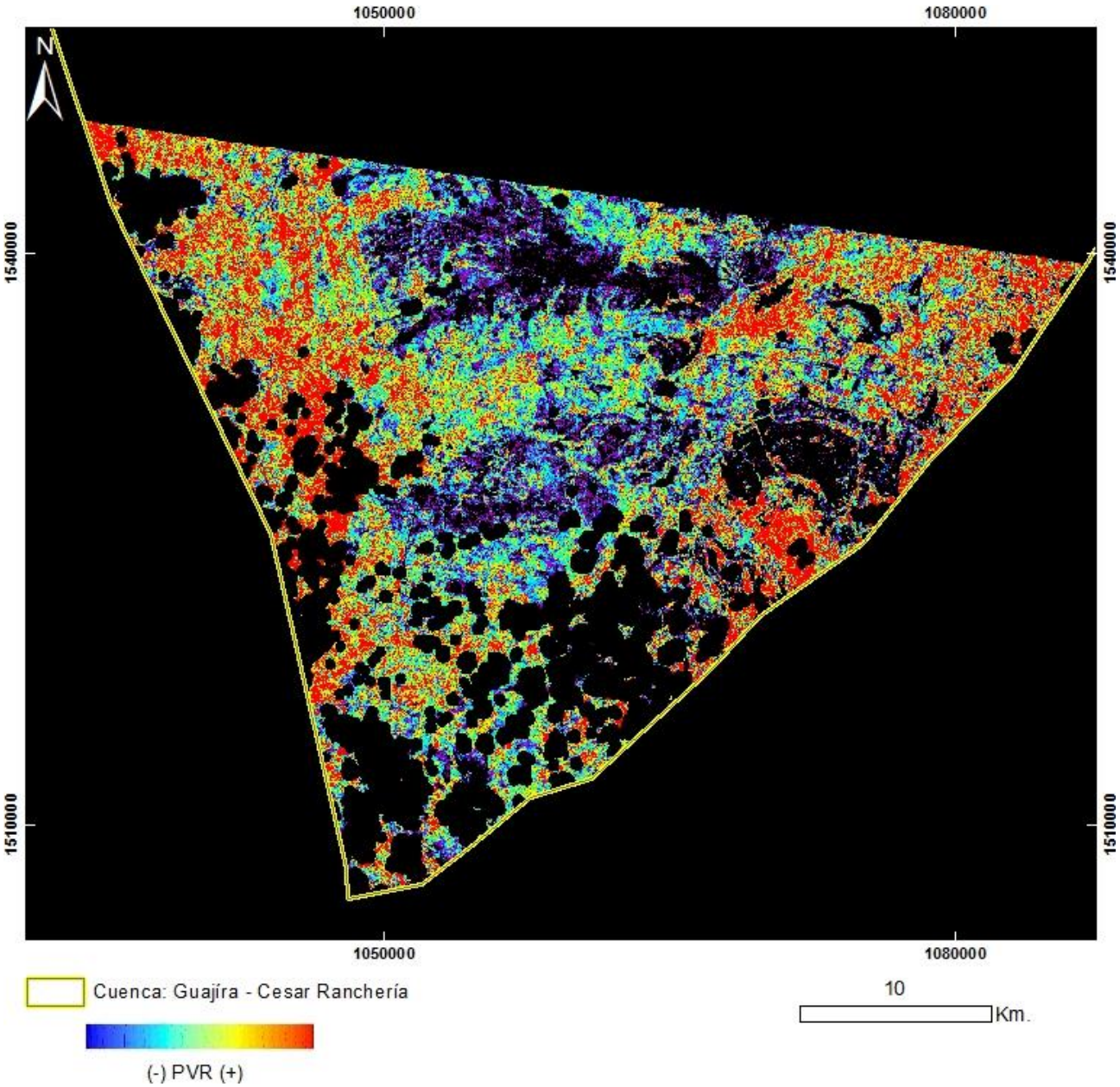

PRODUCTO: Índice de Vegetación PVR
N°24 - ID: L71008054_05420000627_PVR
Proyección Transversal Mercator - Sistema de Referencia: MAGNA-SIRGAS Colombia Bogotá

IDENTIFICACIÓN DE ÁREAS CON POTENCIAL HIDROCARBURÍFERO

Cuencas Guajira, Cesar-Ranchería, Tumaco, Chocó y Urabá
Colombia

IMÁGENES LANDSAT 7 ETM+

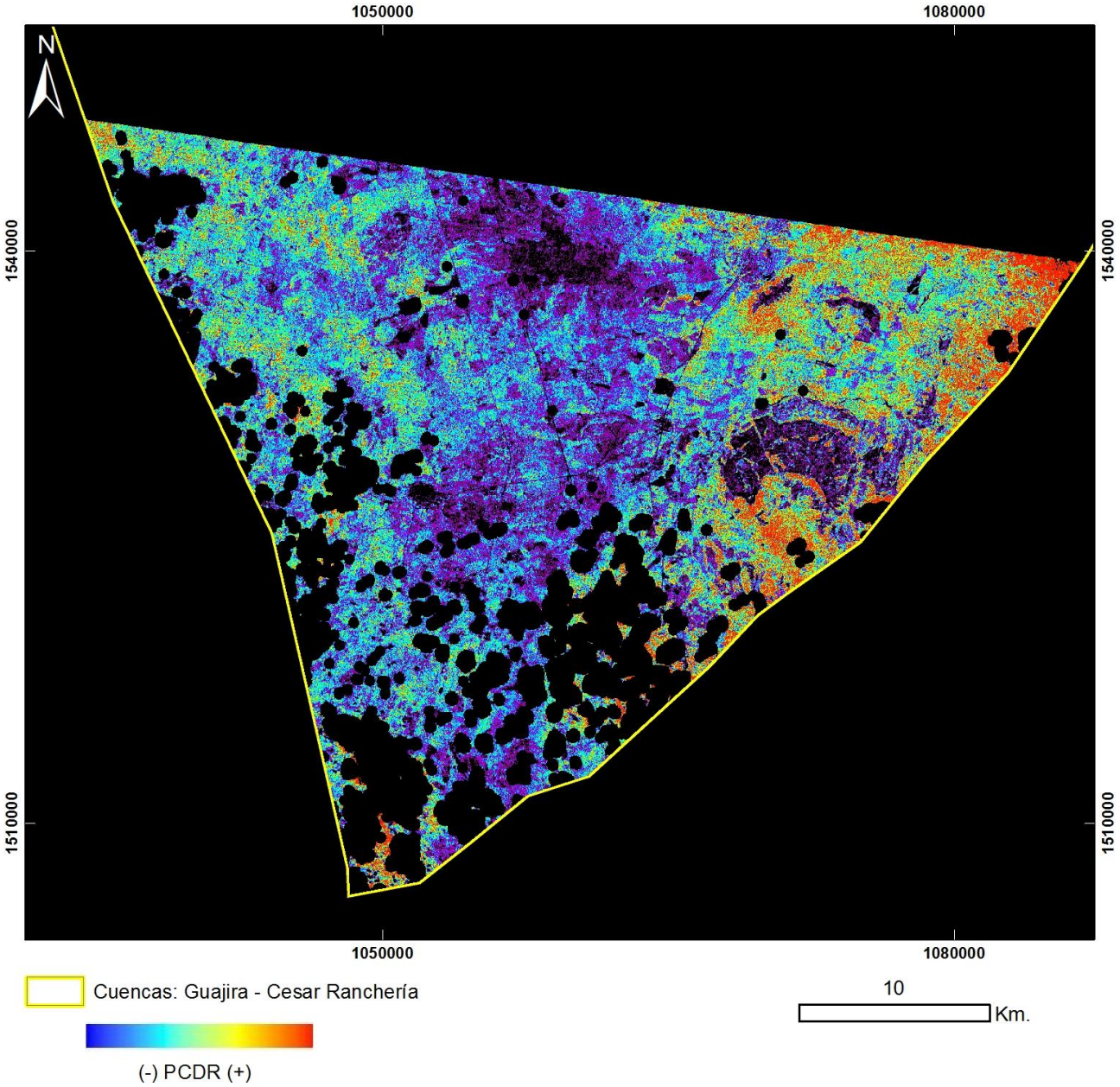

PRODUCTO: Índice de Vegetación PCDR
N°24 - ID: L71008054_05420000627_PCDR
Proyección Transversal Mercator - Sistema de Referencia: MAGNA-SIRGAS Colombia Bogotá

IDENTIFICACIÓN DE ÁREAS CON POTENCIAL HIDROCARBURÍFERO

Cuencas Guajira, Cesar-Ranchería, Tumaco, Chocó y Urabá
Colombia

IMÁGENES LANDSAT 7 ETM+

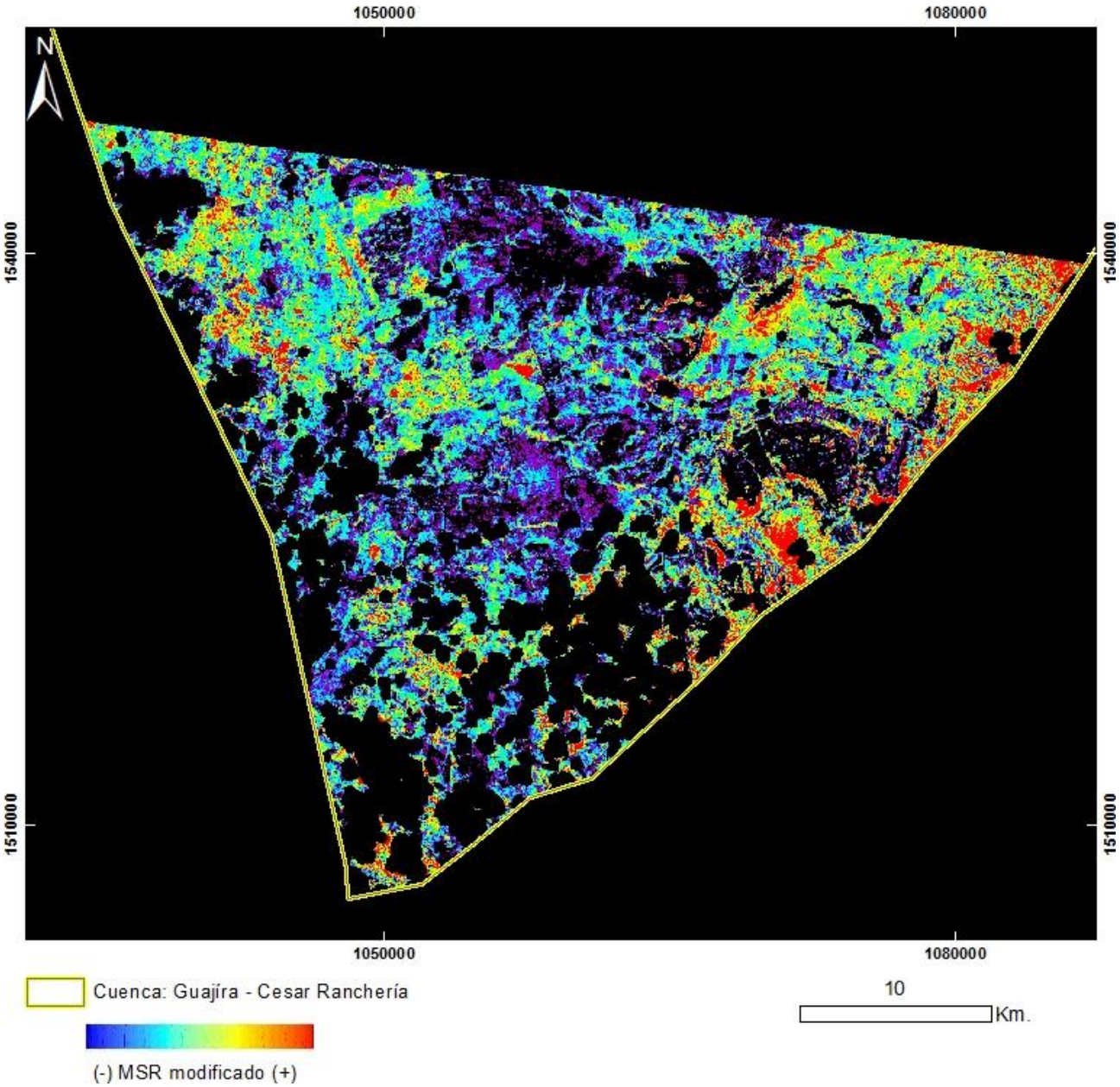

PRODUCTO: Índice de Vegetación MSR_Modificado
N°24 - ID: L71008054_05420000627_MSRmodificado
Proyección Transversal Mercator - Sistema de Referencia: MAGNA-SIRGAS Colombia Bogotá

IDENTIFICACIÓN DE ÁREAS CON POTENCIAL HIDROCARBURÍFERO

Cuencas Guajira, Cesar-Ranchería, Tumaco, Chocó y Urabá
Colombia

IMÁGENES LANDSAT 7 ETM+

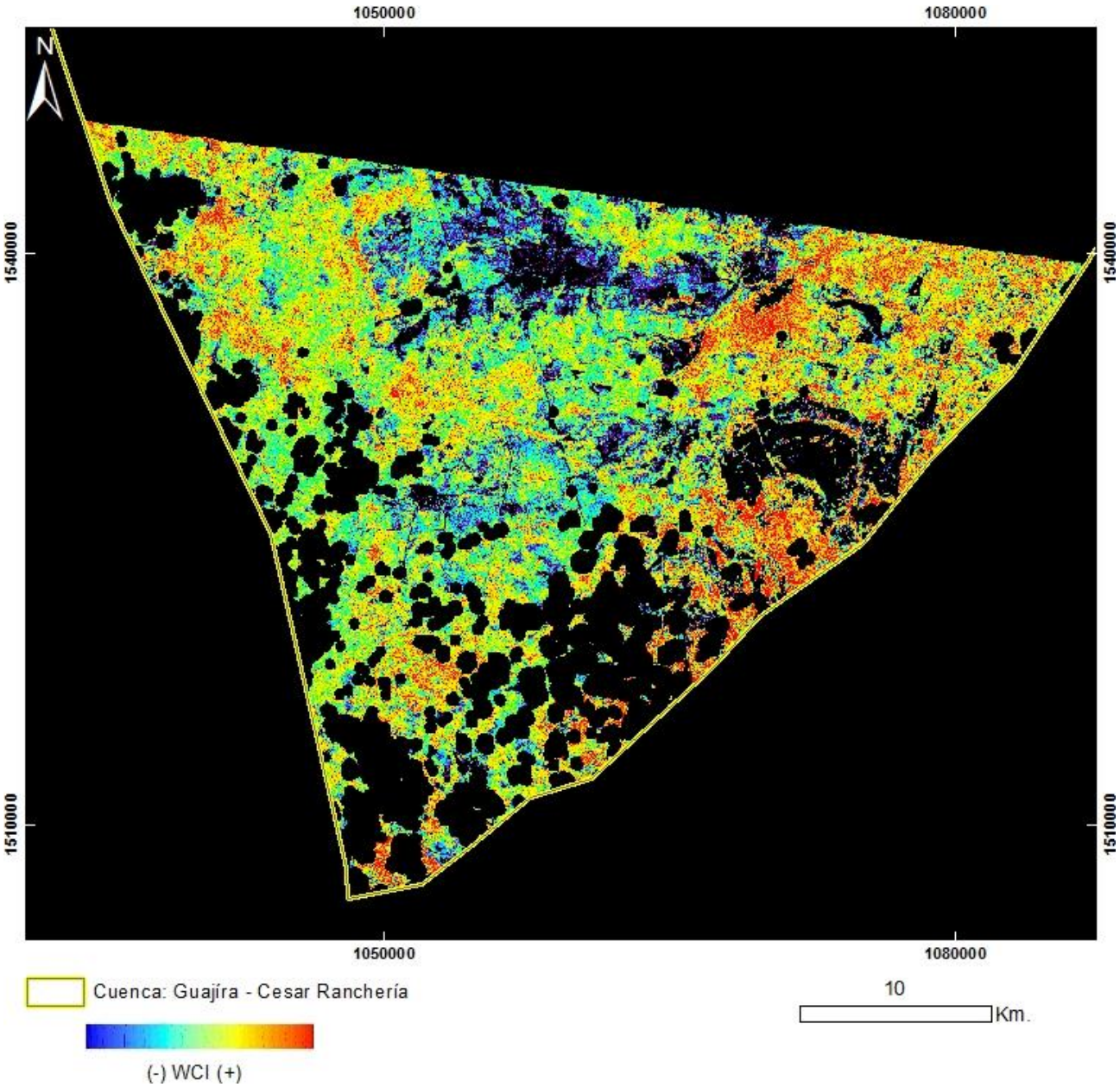

PRODUCTO: Índice de Vegetación WCI
N°24 - ID: L71008054_05420000627_WCI
Proyección Transversal Mercator - Sistema de Referencia: MAGNA-SIRGAS Colombia Bogotá

IDENTIFICACIÓN DE ÁREAS CON POTENCIAL HIDROCARBURÍFERO

Cuencas Guajira, Cesar-Ranchería, Tumaco, Chocó y Urabá
Colombia

IMÁGENES LANDSAT 7 ETM+

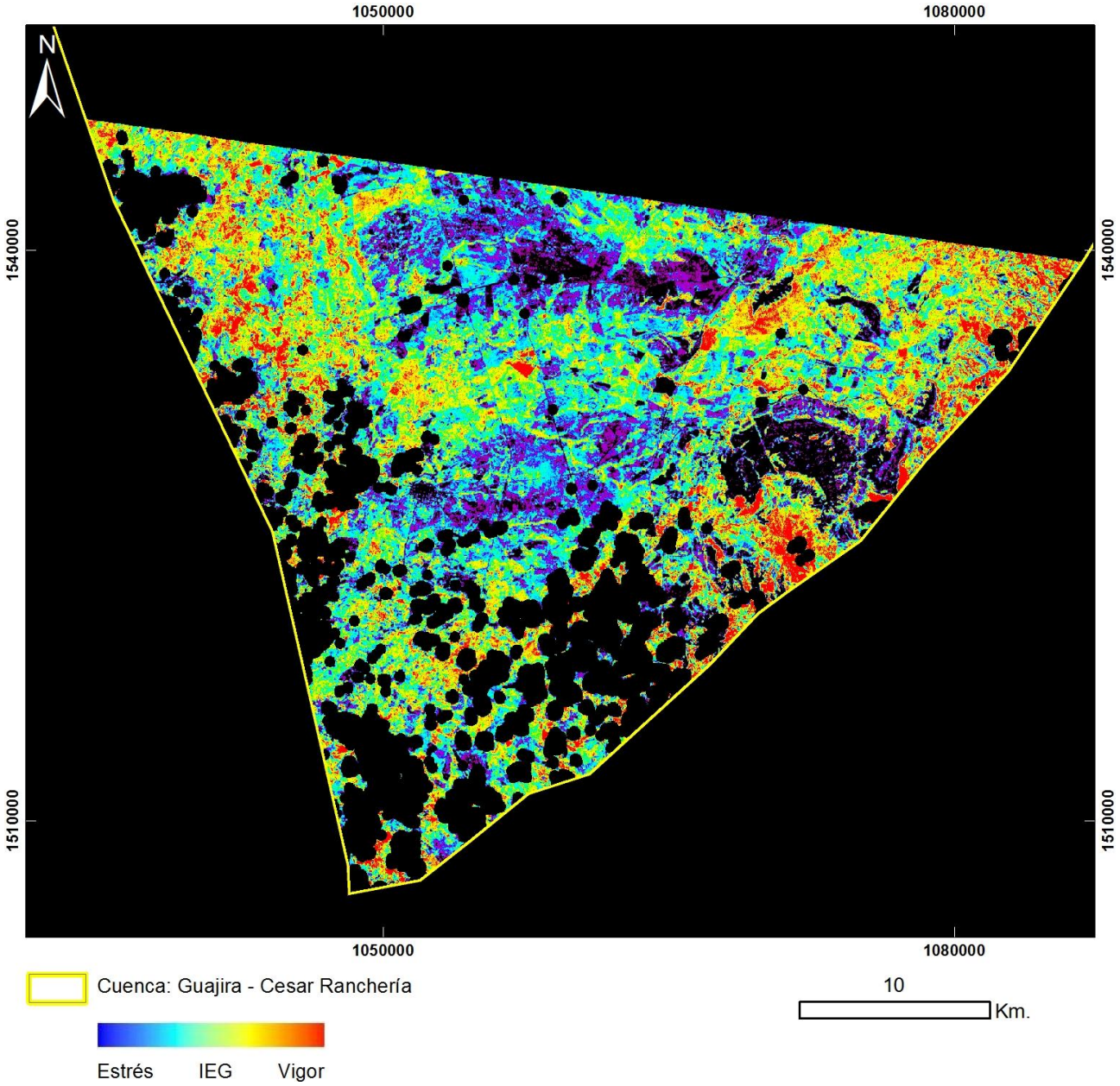

PRODUCTO: Índice de Estrés Geobotánico
N°24 – ID: L71008054_05420000627_IEG
Proyección Transversal Mercator - Sistema de Referencia: MAGNA-SIRGAS Colombia Bogotá

IDENTIFICACIÓN DE ÁREAS CON POTENCIAL HIDROCARBURÍFERO

Cuencas Guajira, Cesar-Ranchería, Tumaco, Chocó y Urabá
Colombia

IMÁGENES LANDSAT 7 ETM+

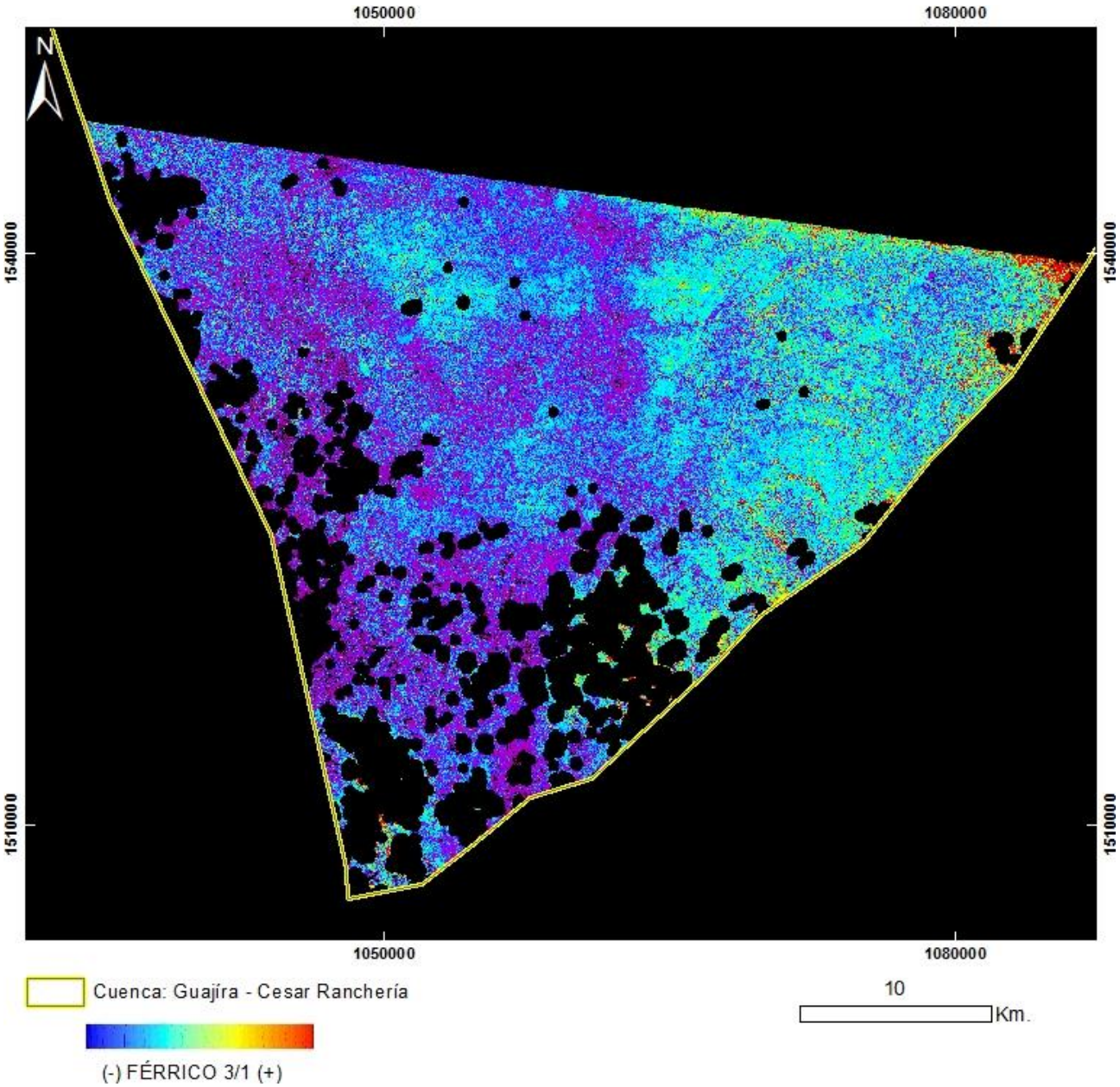

PRODUCTO: Férrico B3/B1
N°24 - ID: L71008054_05420000627_Ferrico3_1
Proyección Transversal Mercator - Sistema de Referencia: MAGNA-SIRGAS Colombia Bogotá

IDENTIFICACIÓN DE ÁREAS CON POTENCIAL HIDROCARBURÍFERO

Cuencas Guajira, Cesar-Ranchería, Tumaco, Chocó y Urabá
Colombia

IMÁGENES LANDSAT 7 ETM+

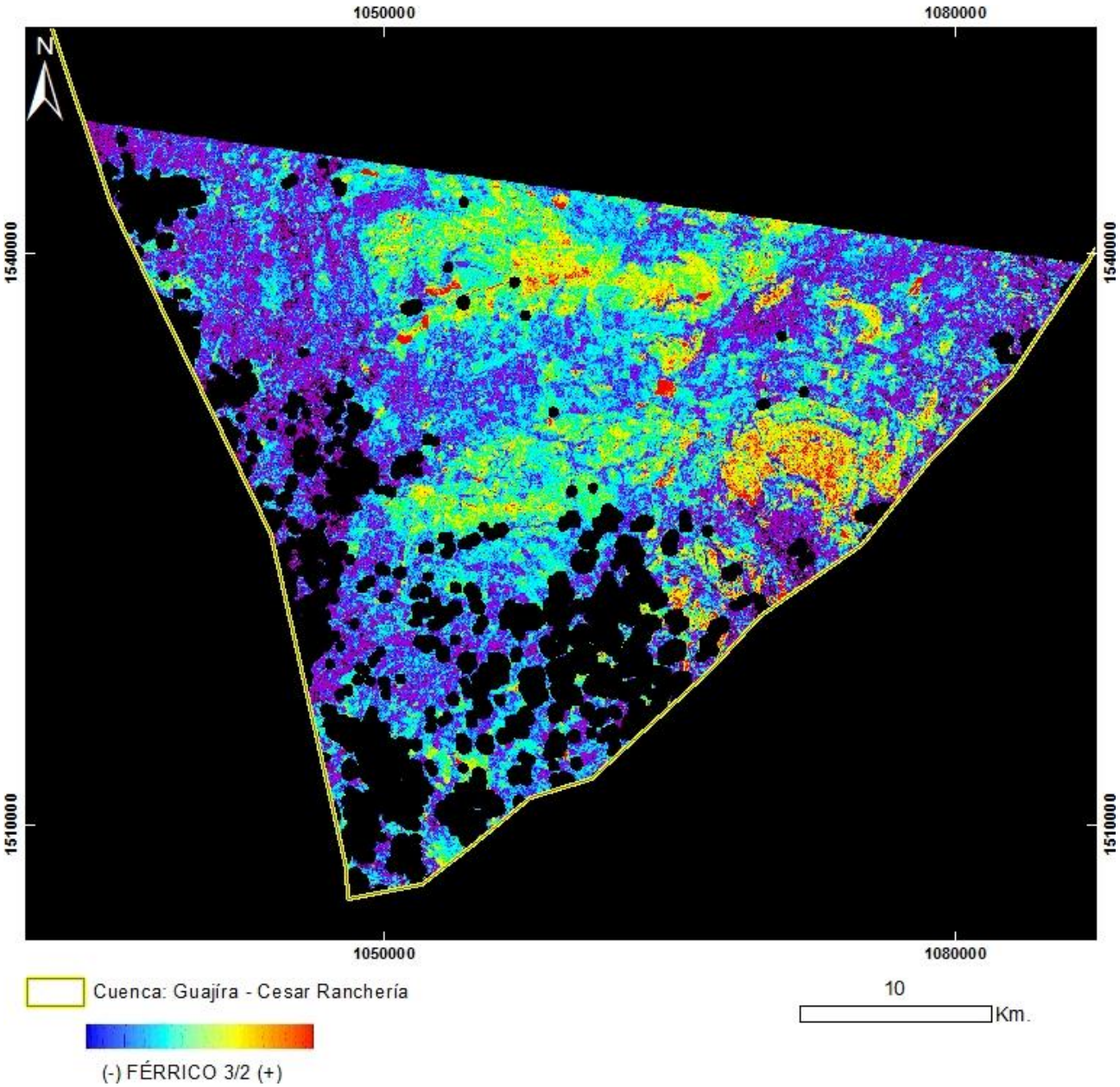

PRODUCTO: Férrico B3/B2
N°24 - ID: L71008054_05420000627_Ferrico3_2
Proyección Transversal Mercator - Sistema de Referencia: MAGNA-SIRGAS Colombia Bogotá

IDENTIFICACIÓN DE ÁREAS CON POTENCIAL HIDROCARBURÍFERO

Cuencas Guajira, Cesar-Ranchería, Tumaco, Chocó y Urabá
Colombia

IMÁGENES LANDSAT 7 ETM+

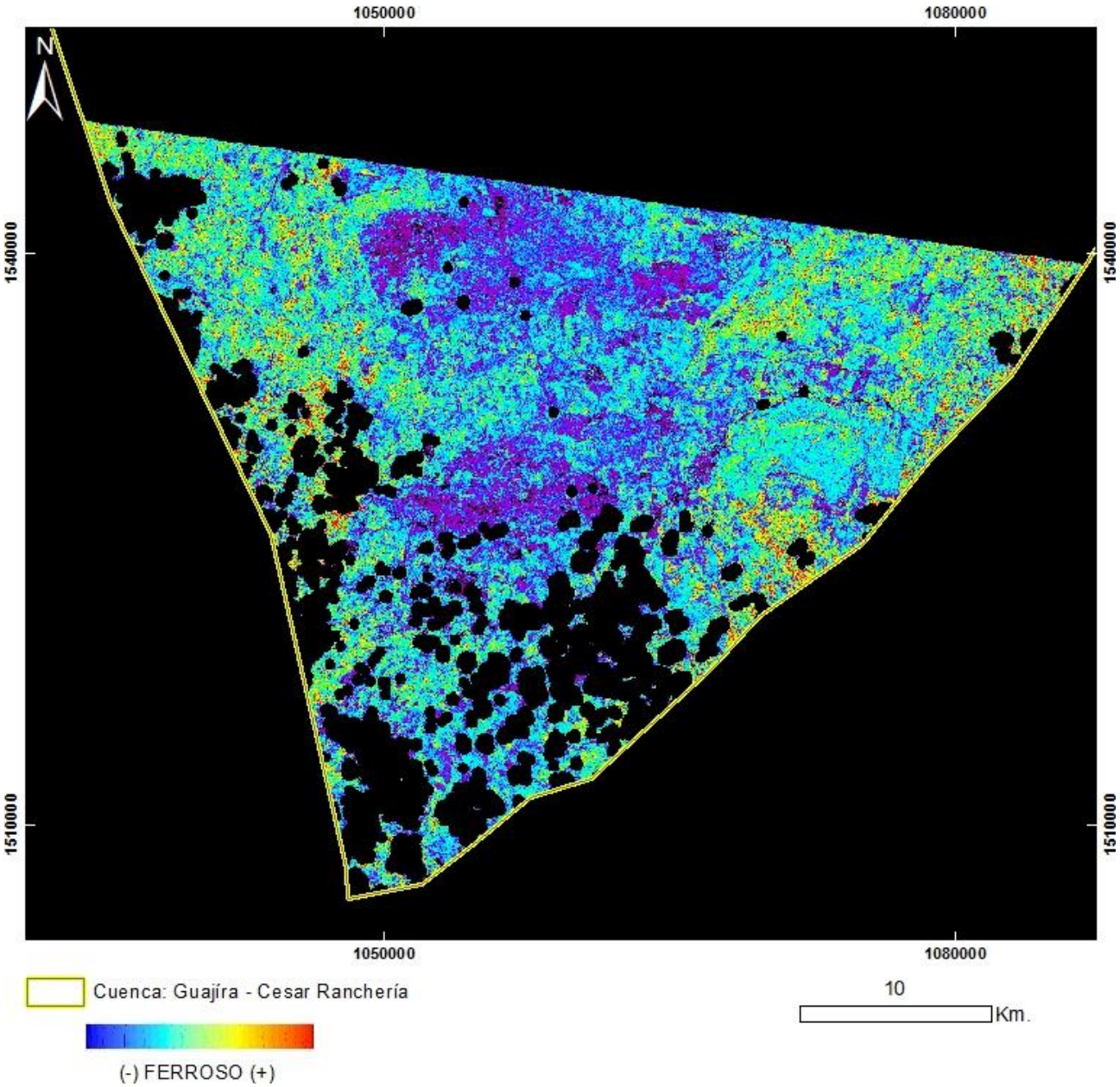

PRODUCTO: Ferroso
N°24 - ID: L71008054_05420000627_Ferroso
Proyección Transversal Mercator - Sistema de Referencia: MAGNA-SIRGAS Colombia Bogotá

IDENTIFICACIÓN DE ÁREAS CON POTENCIAL HIDROCARBURÍFERO

Cuencas Guajira, Cesar-Ranchería, Tumaco, Chocó y Urabá
Colombia

IMÁGENES LANDSAT 7 ETM+

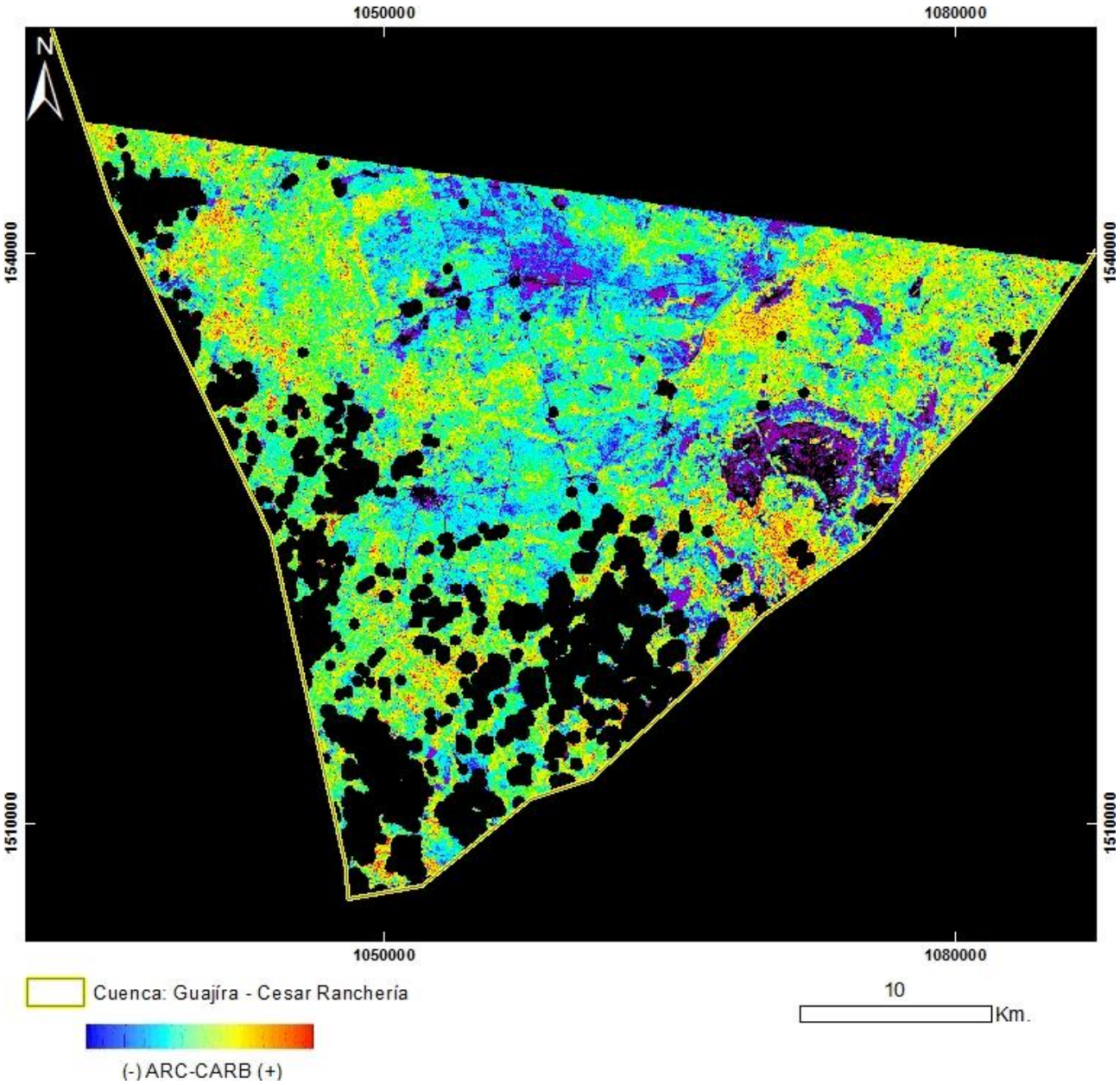

PRODUCTO: Arcillas / Carbonatos
N°24 - ID: L71008054_05420000627_ArcCarb
Proyección Transversal Mercator - Sistema de Referencia: MAGNA-SIRGAS Colombia Bogotá

IDENTIFICACIÓN DE ÁREAS CON POTENCIAL HIDROCARBURÍFERO

Cuencas Guajira, Cesar-Ranchería, Tumaco, Chocó y Urabá
Colombia

IMÁGENES LANDSAT 7 ETM+

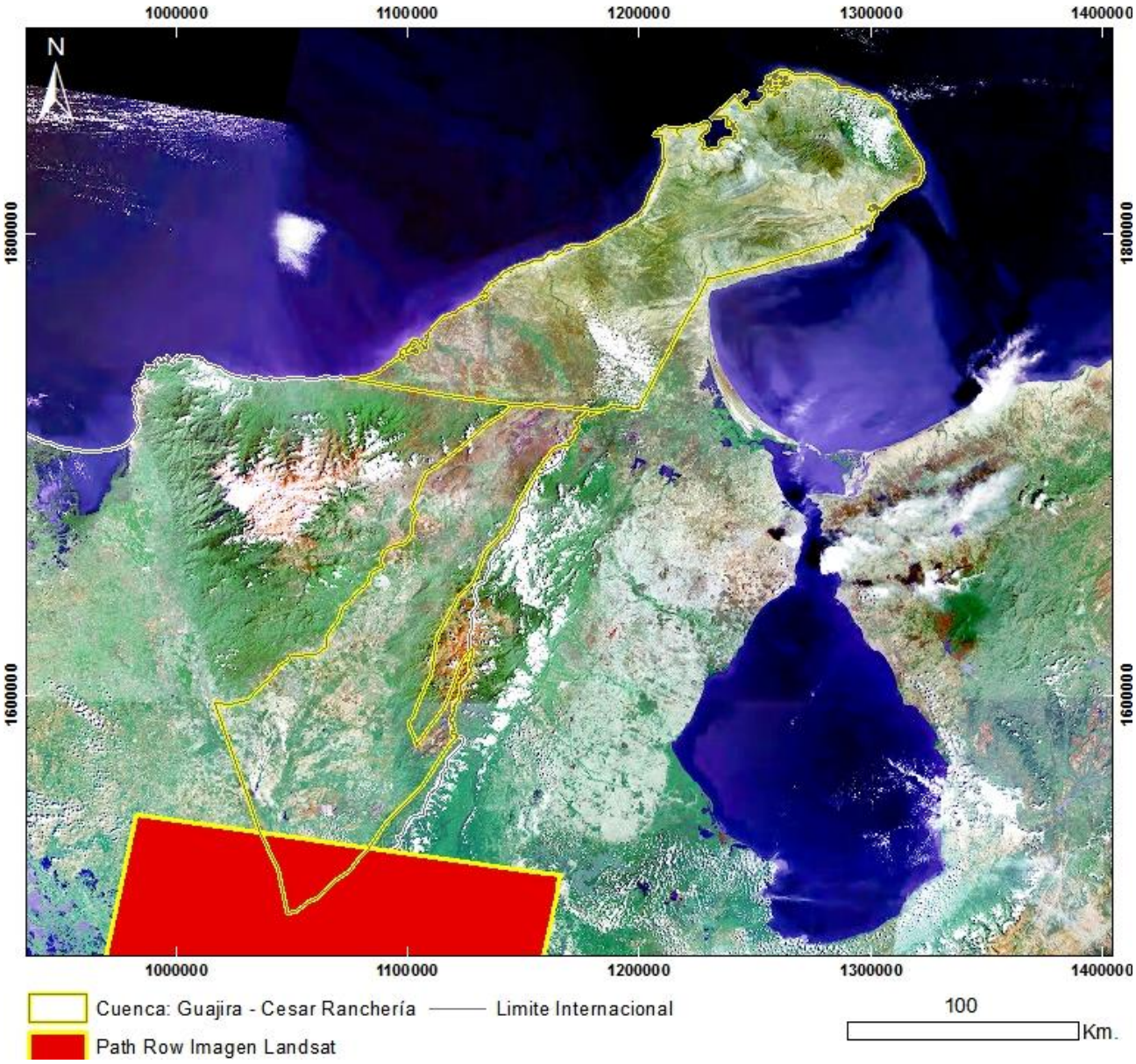

Mapa de Localización de Imagen LANDSAT 7 ETM+
N°25 - LE70080542001213EDC00
Proyección Transversal Mercator - Sistema de Referencia: MAGNA-SIRGAS Colombia Bogotá

IDENTIFICACIÓN DE ÁREAS CON POTENCIAL HIDROCARBURÍFERO

Cuencas Guajira, Cesar-Ranchería, Tumaco, Chocó y Urabá
Colombia

IMÁGENES LANDSAT 7 ETM+

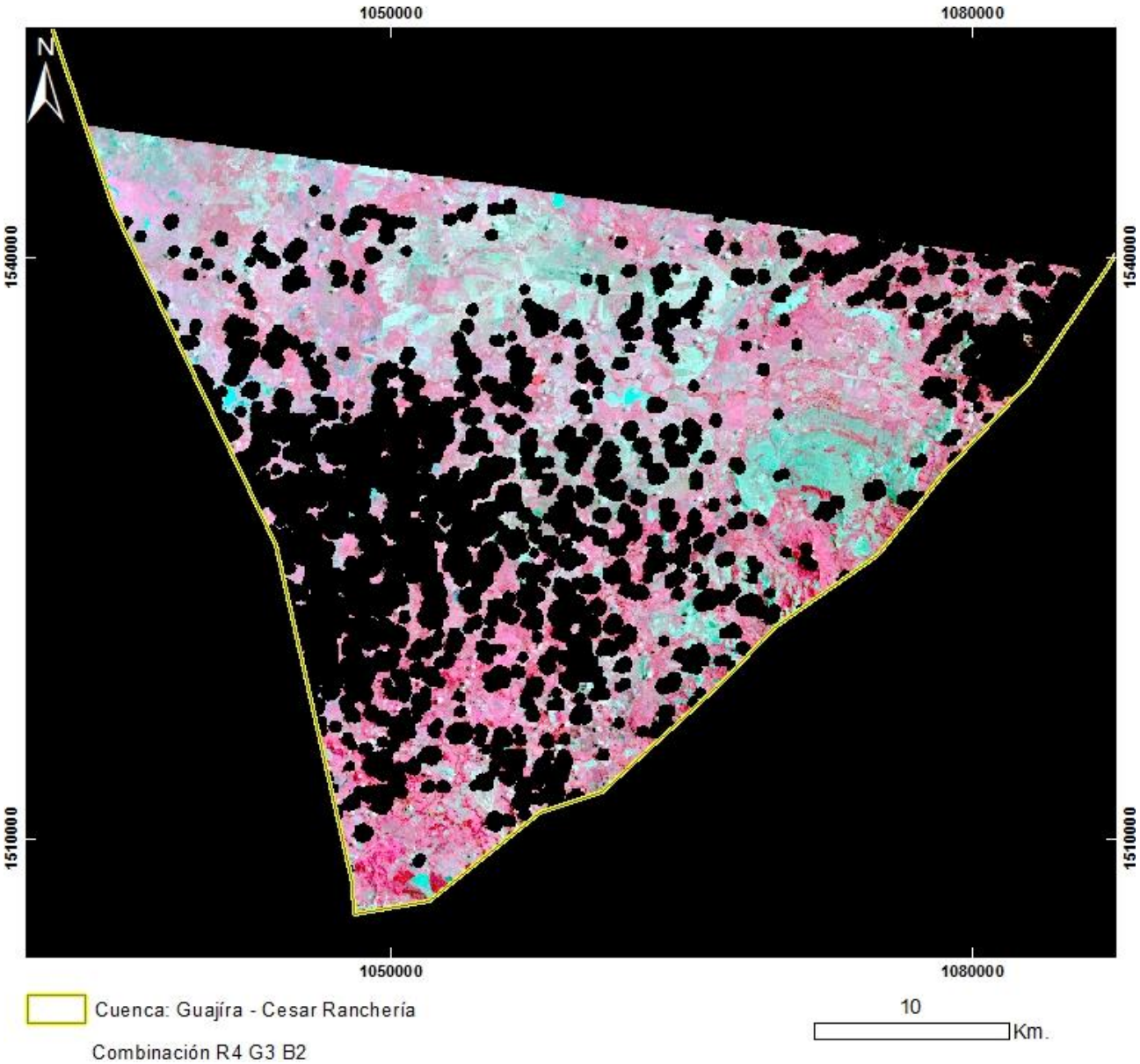

PRODUCTO: Combinación R4G3B2
N°25 - ID: LE70080542001213EDC00_R4G3B2
Proyección Transversal Mercator - Sistema de Referencia: MAGNA-SIRGAS Colombia Bogotá

IDENTIFICACIÓN DE ÁREAS CON POTENCIAL HIDROCARBURÍFERO

Cuencas Guajira, Cesar-Ranchería, Tumaco, Chocó y Urabá
Colombia

IMÁGENES LANDSAT 7 ETM+

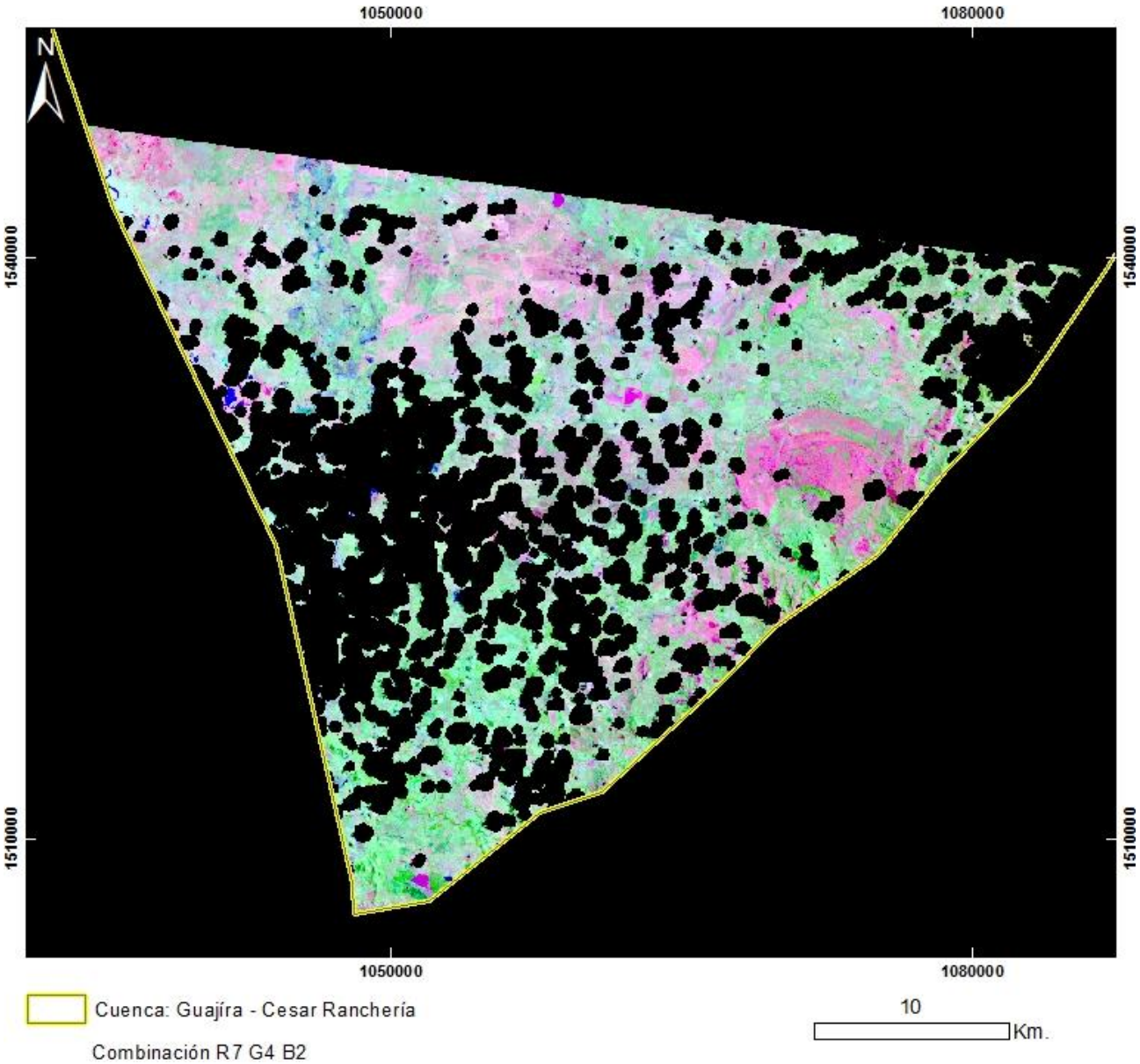

PRODUCTO: Combinación R7G4B2
N°25 - ID: LE70080542001213EDC00_R7G4B2
Proyección Transversal Mercator - Sistema de Referencia: MAGNA-SIRGAS Colombia Bogotá

IDENTIFICACIÓN DE ÁREAS CON POTENCIAL HIDROCARBURÍFERO

Cuencas Guajira, Cesar-Ranchería, Tumaco, Chocó y Urabá
Colombia

IMÁGENES LANDSAT 7 ETM+

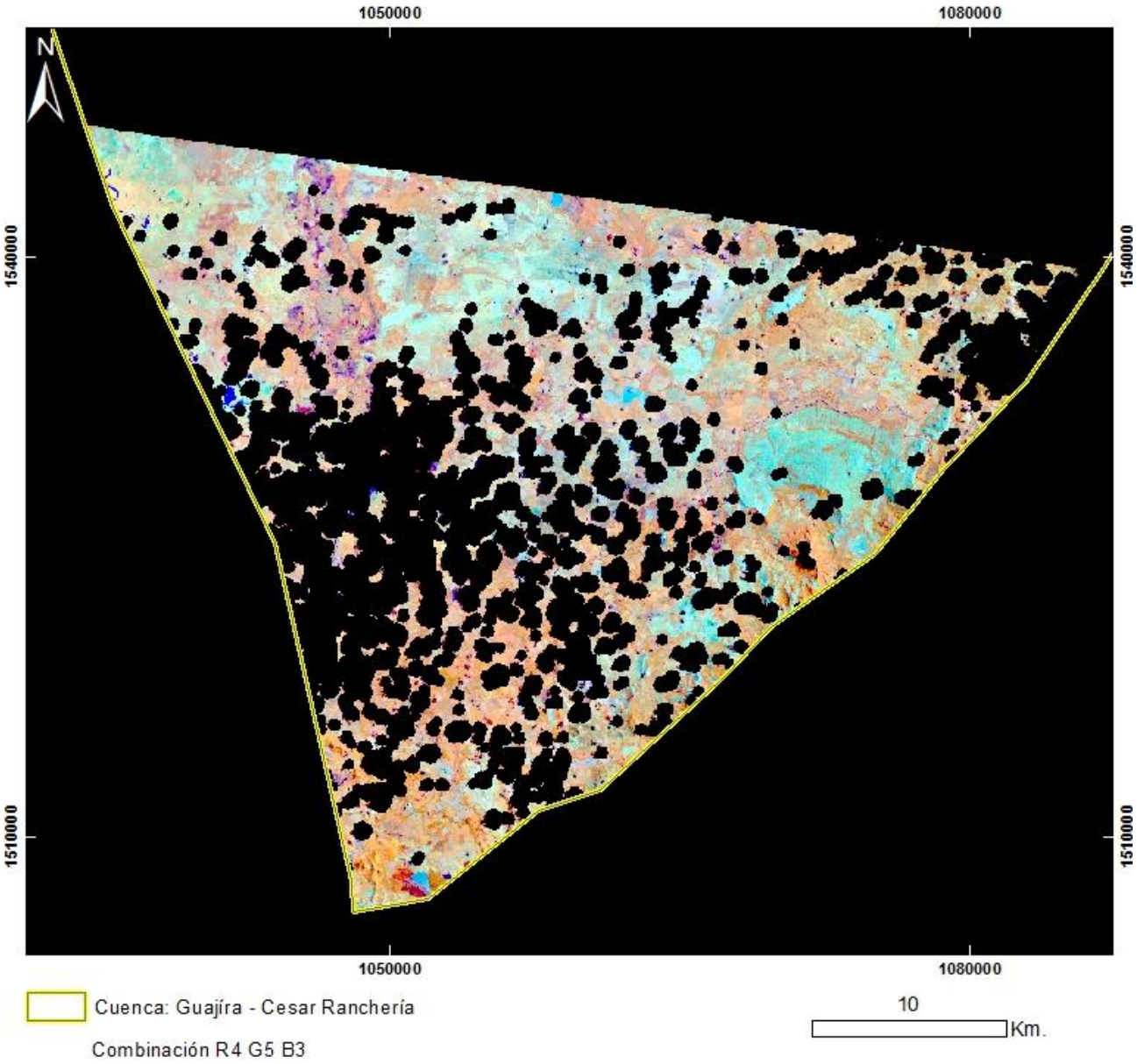

PRODUCTO: Combinación R4G5B3
N°25 - ID: LE70080542001213EDC00_R4G5B3
Proyección Transversal Mercator - Sistema de Referencia: MAGNA-SIRGAS Colombia Bogotá

IDENTIFICACIÓN DE ÁREAS CON POTENCIAL HIDROCARBURÍFERO

Cuencas Guajira, Cesar-Ranchería, Tumaco, Chocó y Urabá
Colombia

IMÁGENES LANDSAT 7 ETM+

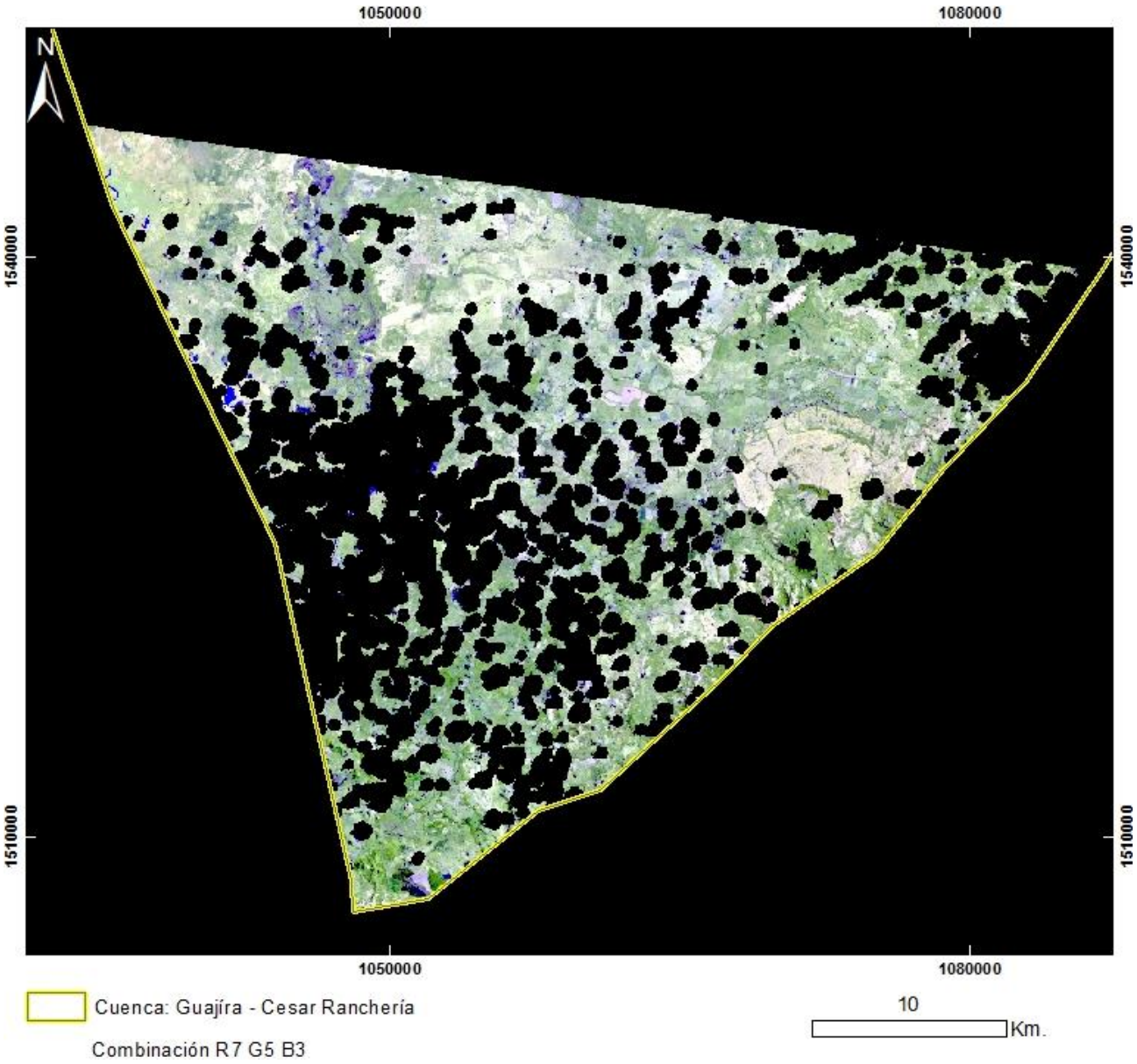

PRODUCTO: Combinación R7G5B3
N°25 - ID: LE70080542001213EDC00_R7G5B3
Proyección Transversal Mercator - Sistema de Referencia: MAGNA-SIRGAS Colombia Bogotá

IDENTIFICACIÓN DE ÁREAS CON POTENCIAL HIDROCARBURÍFERO

Cuencas Guajira, Cesar-Ranchería, Tumaco, Chocó y Urabá
Colombia

IMÁGENES LANDSAT 7 ETM+

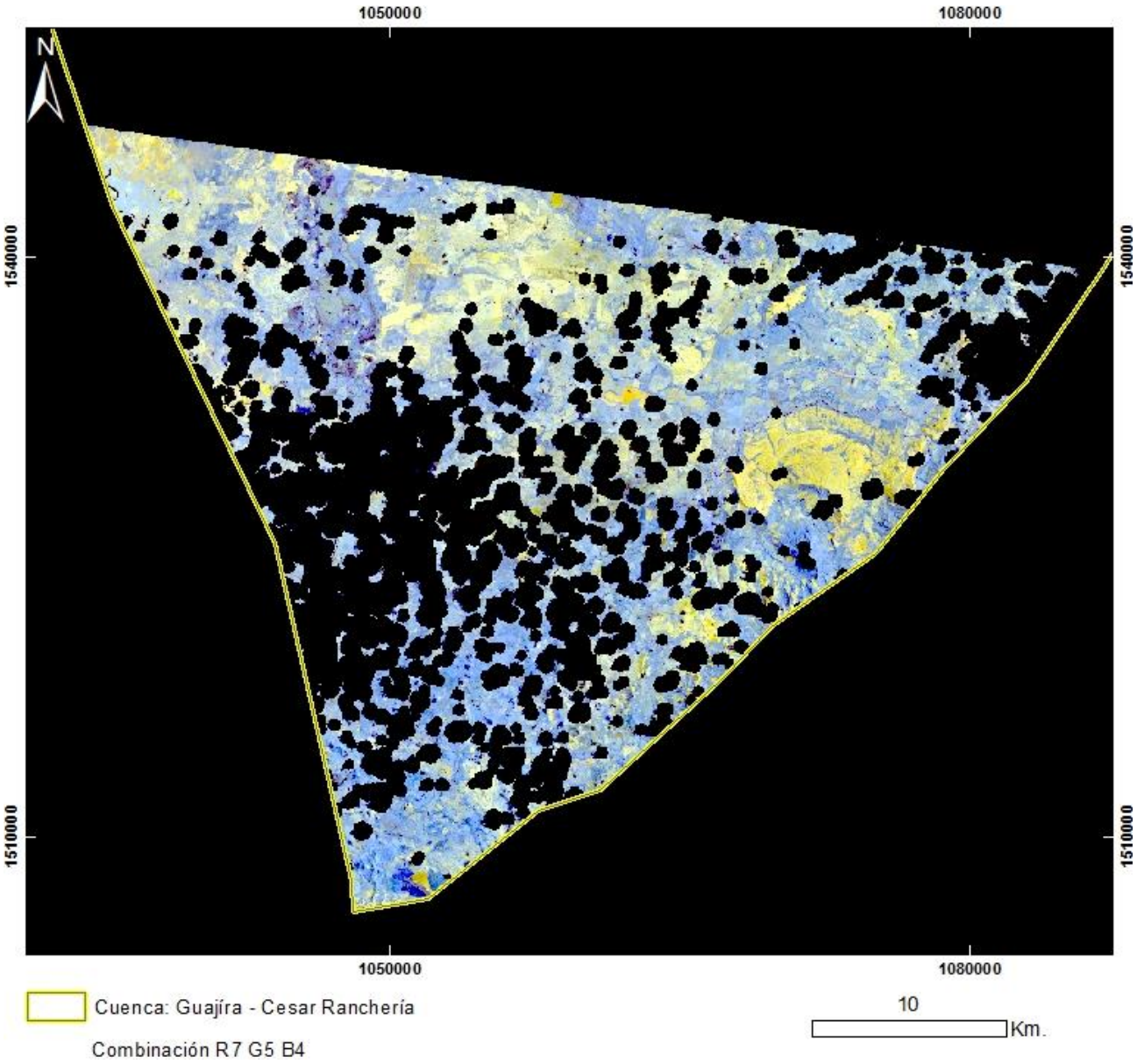

PRODUCTO: Combinación R7G5B4
N°25 - ID: LE70080542001213EDC00_R7G5B4
Proyección Transversal Mercator - Sistema de Referencia: MAGNA-SIRGAS Colombia Bogotá

IDENTIFICACIÓN DE ÁREAS CON POTENCIAL HIDROCARBURÍFERO

Cuencas Guajira, Cesar-Ranchería, Tumaco, Chocó y Urabá
Colombia

IMÁGENES LANDSAT 7 ETM+

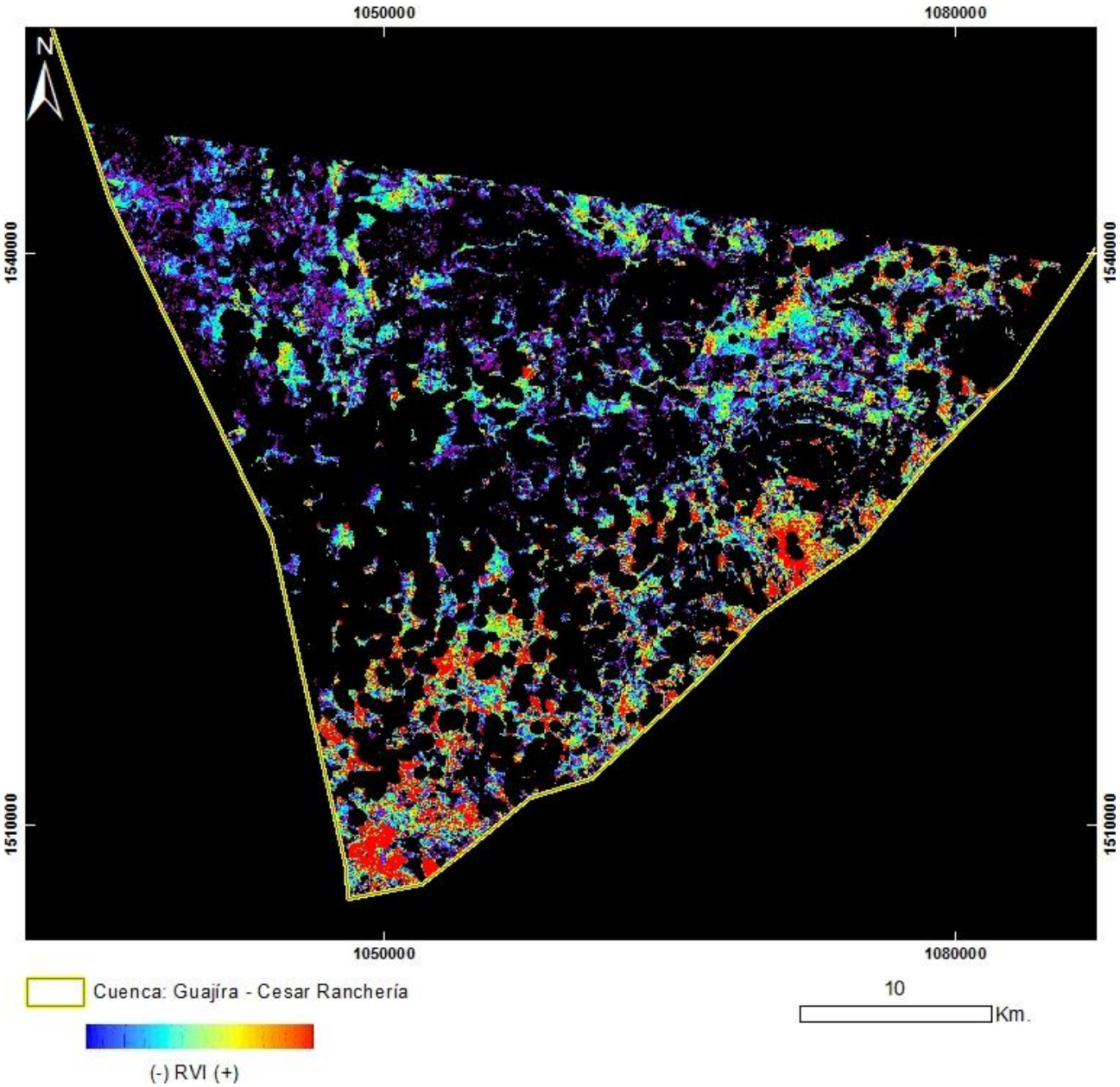

PRODUCTO: Índice de Vegetación RVI
N°25 - ID: LE70080542001213EDC00_RVI
Proyección Transversal Mercator - Sistema de Referencia: MAGNA-SIRGAS Colombia Bogotá

IDENTIFICACIÓN DE ÁREAS CON POTENCIAL HIDROCARBURÍFERO

Cuencas Guajira, Cesar-Ranchería, Tumaco, Chocó y Urabá
Colombia

IMÁGENES LANDSAT 7 ETM+

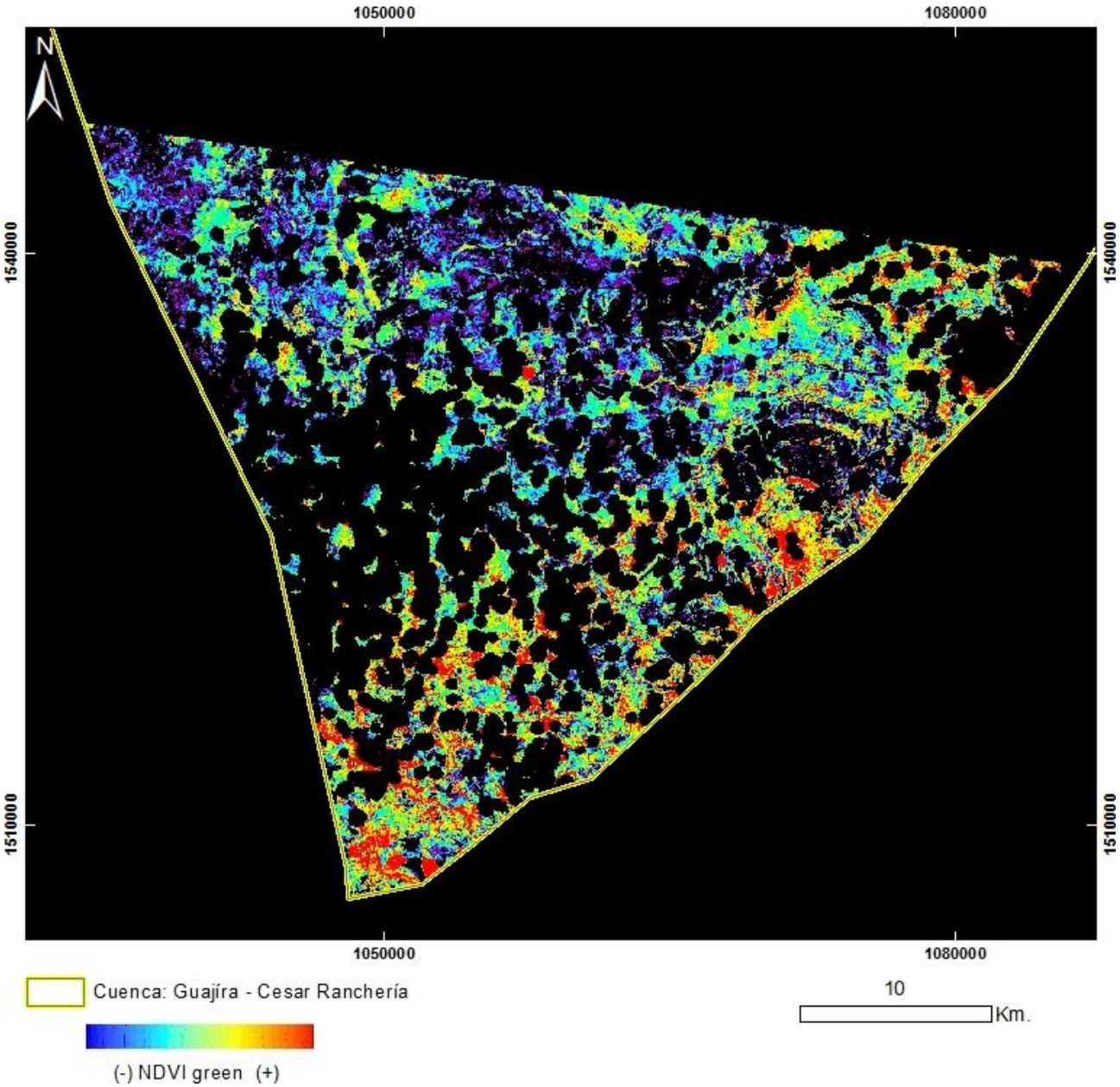

PRODUCTO: Índice de Vegetación NDVI Green
N°25 - ID: LE70080542001213EDC00_NDVIgreen
Proyección Transversal Mercator - Sistema de Referencia: MAGNA-SIRGAS Colombia Bogotá

IDENTIFICACIÓN DE ÁREAS CON POTENCIAL HIDROCARBURÍFERO

Cuencas Guajira, Cesar-Ranchería, Tumaco, Chocó y Urabá
Colombia

IMÁGENES LANDSAT 7 ETM+

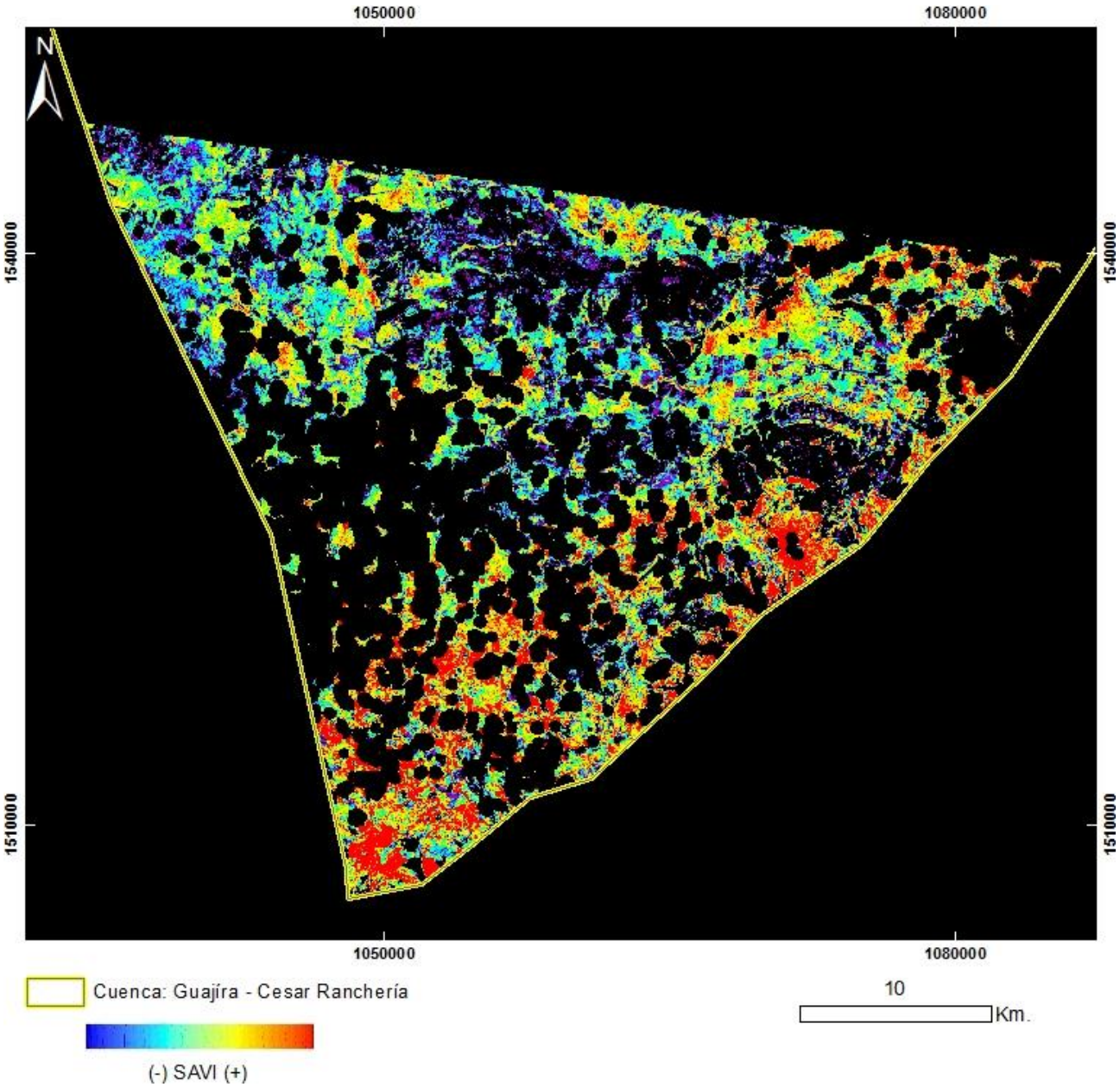

PRODUCTO: Índice de Vegetación SAVI
N°25 - ID: LE70080542001213EDC00_SAVI
Proyección Transversal Mercator - Sistema de Referencia: MAGNA-SIRGAS Colombia Bogotá

IDENTIFICACIÓN DE ÁREAS CON POTENCIAL HIDROCARBURÍFERO

Cuencas Guajira, Cesar-Ranchería, Tumaco, Chocó y Urabá
Colombia

IMÁGENES LANDSAT 7 ETM+

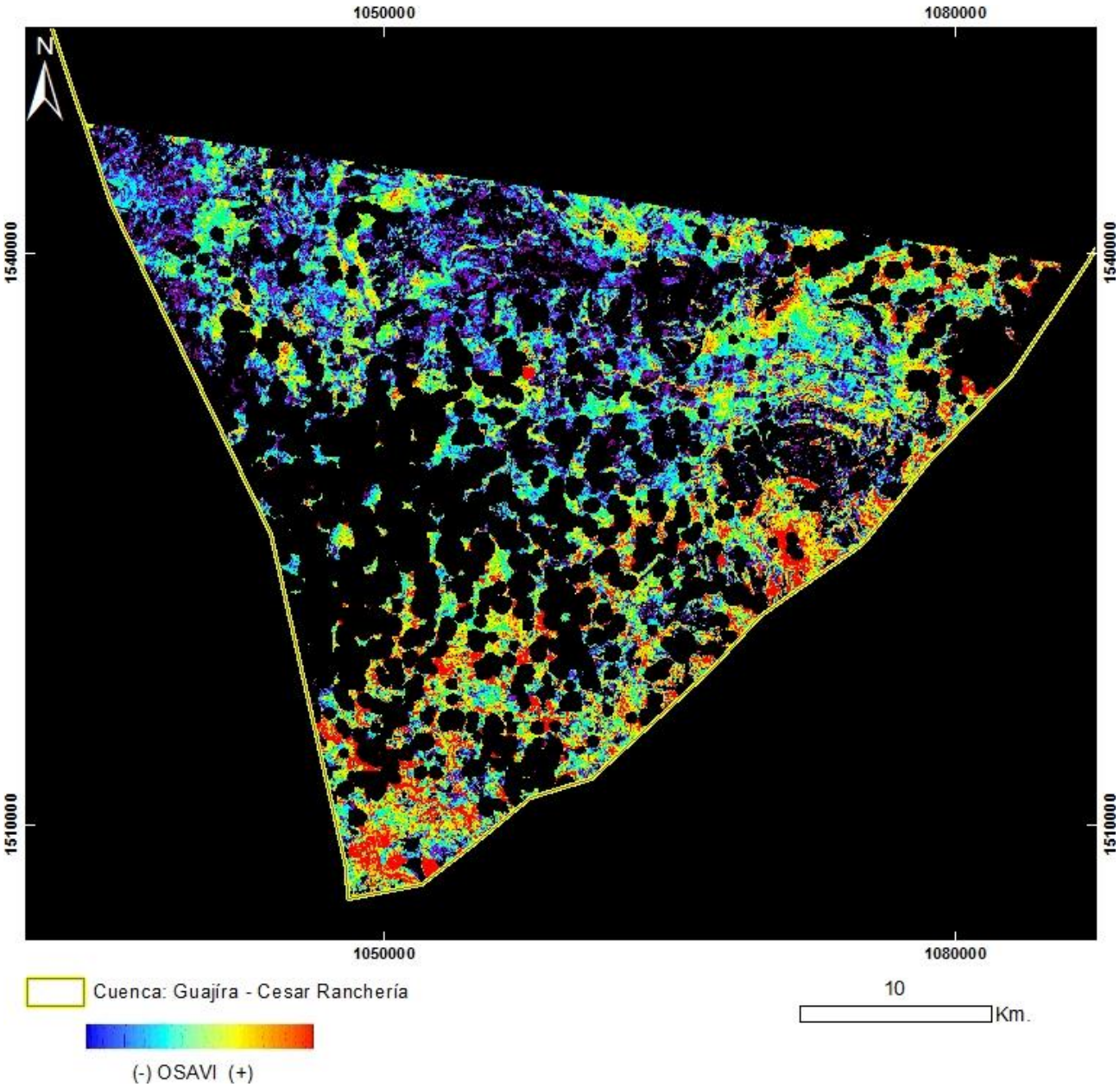

PRODUCTO: Índice de Vegetación OSAVI
N°25 - ID: LE70080542001213EDC00_OSAVI
Proyección Transversal Mercator - Sistema de Referencia: MAGNA-SIRGAS Colombia Bogotá

IDENTIFICACIÓN DE ÁREAS CON POTENCIAL HIDROCARBURÍFERO

Cuencas Guajira, Cesar-Ranchería, Tumaco, Chocó y Urabá
Colombia

IMÁGENES LANDSAT 7 ETM+

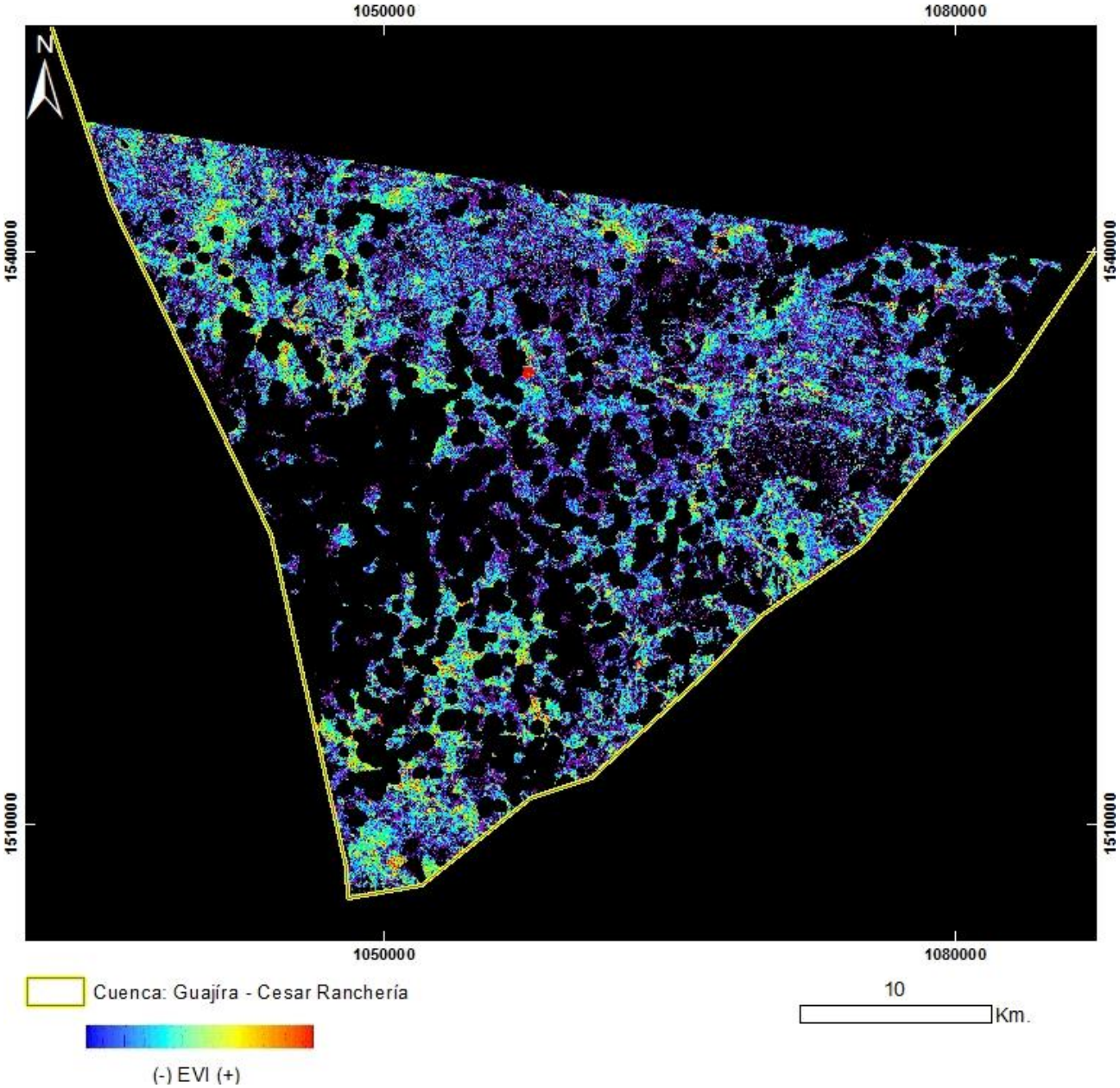

PRODUCTO: Índice de Vegetación EVI
N°25 - ID: LE70080542001213EDC00_EVI
Proyección Transversal Mercator - Sistema de Referencia: MAGNA-SIRGAS Colombia Bogotá

IDENTIFICACIÓN DE ÁREAS CON POTENCIAL HIDROCARBURÍFERO

Cuencas Guajira, Cesar-Ranchería, Tumaco, Chocó y Urabá
Colombia

IMÁGENES LANDSAT 7 ETM+

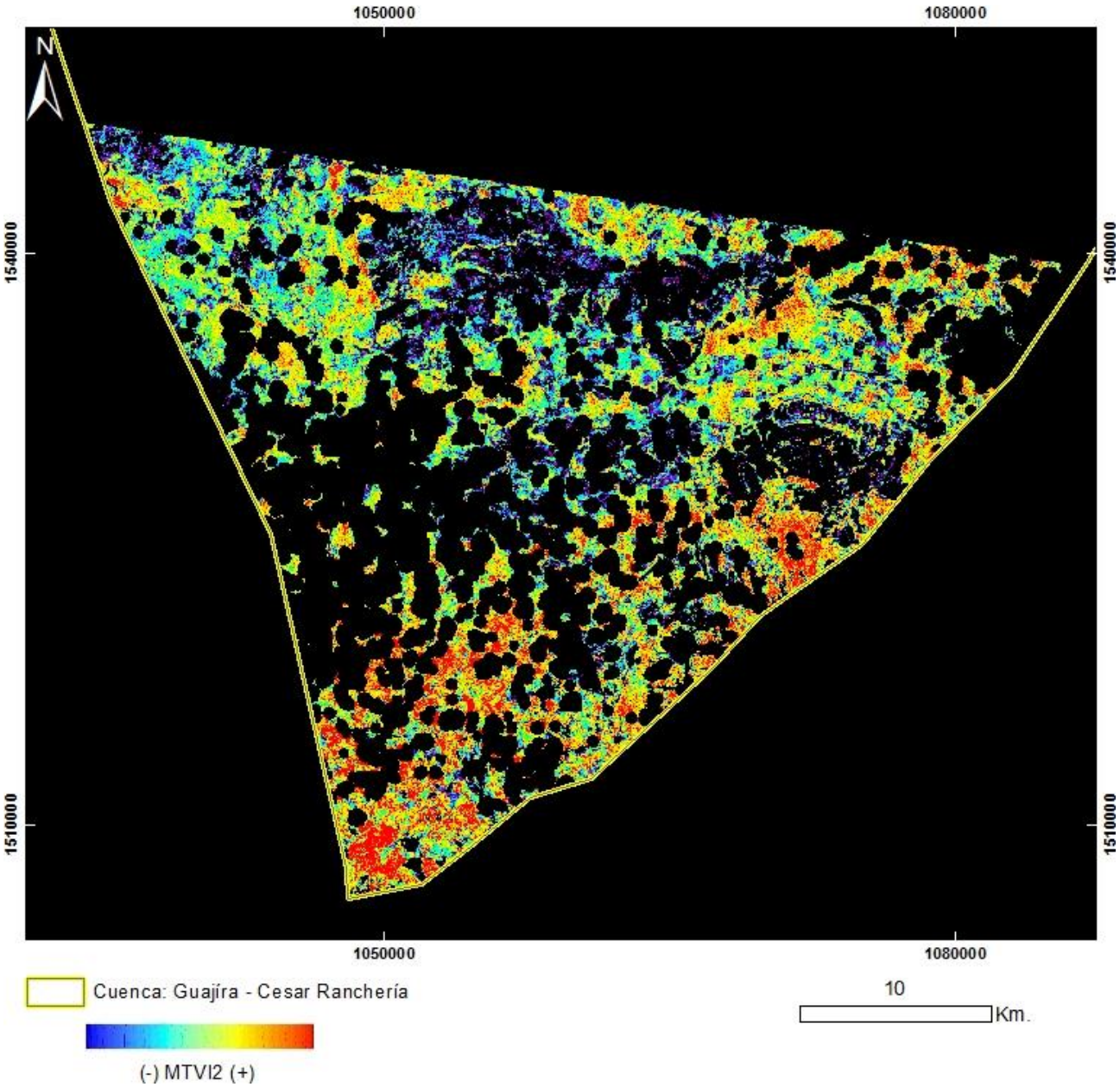

PRODUCTO: Índice de Vegetación MTVI2
N°25 - ID: LE70080542001213EDC00_MTVI2
Proyección Transversal Mercator - Sistema de Referencia: MAGNA-SIRGAS Colombia Bogotá

IDENTIFICACIÓN DE ÁREAS CON POTENCIAL HIDROCARBURÍFERO

Cuencas Guajira, Cesar-Ranchería, Tumaco, Chocó y Urabá
Colombia

IMÁGENES LANDSAT 7 ETM+

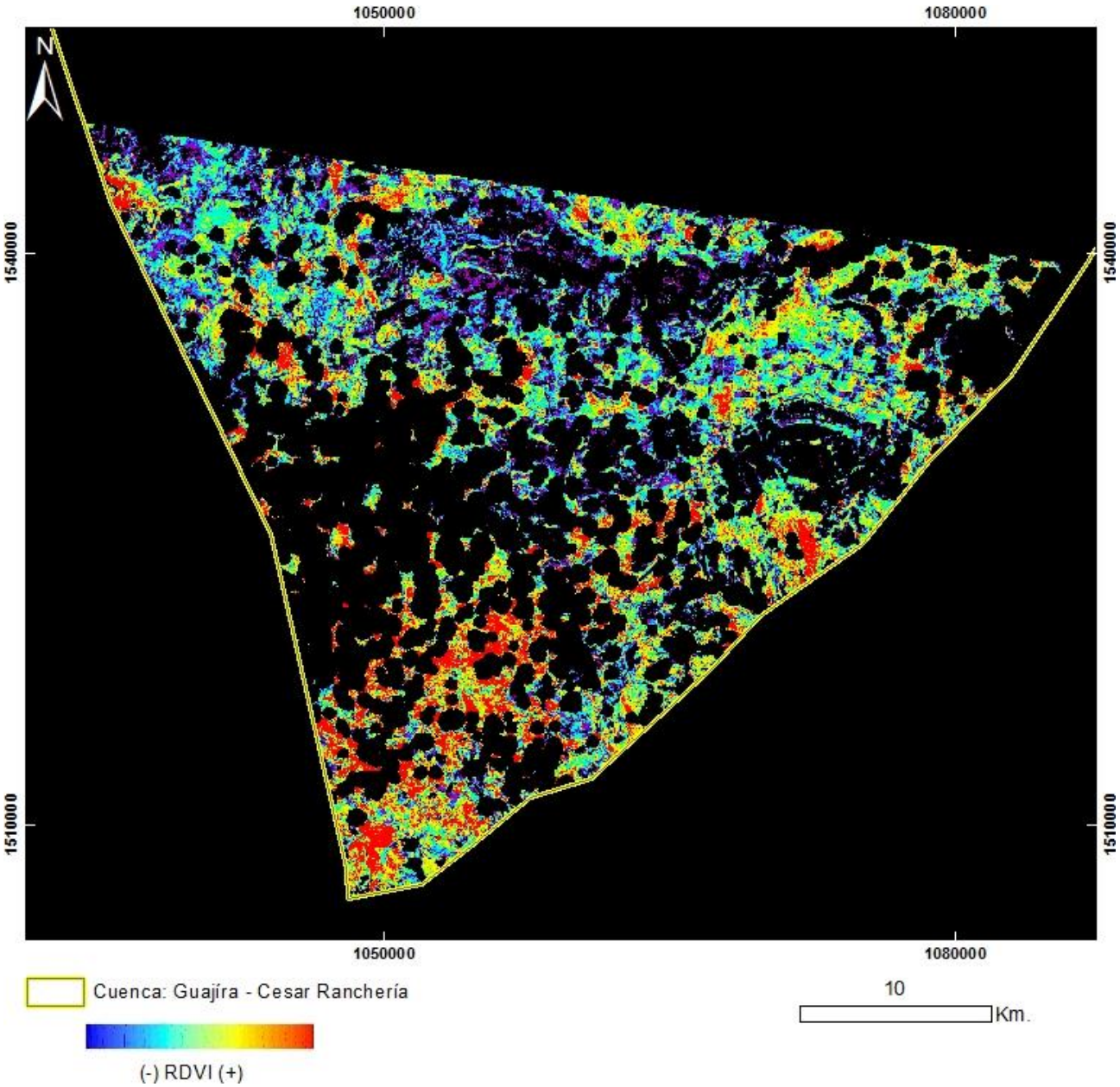

PRODUCTO: Índice de Vegetación RDVI
N°25 - ID: LE70080542001213EDC00_RDVI
Proyección Transversal Mercator - Sistema de Referencia: MAGNA-SIRGAS Colombia Bogotá

IDENTIFICACIÓN DE ÁREAS CON POTENCIAL HIDROCARBURÍFERO

Cuencas Guajira, Cesar-Ranchería, Tumaco, Chocó y Urabá
Colombia

IMÁGENES LANDSAT 7 ETM+

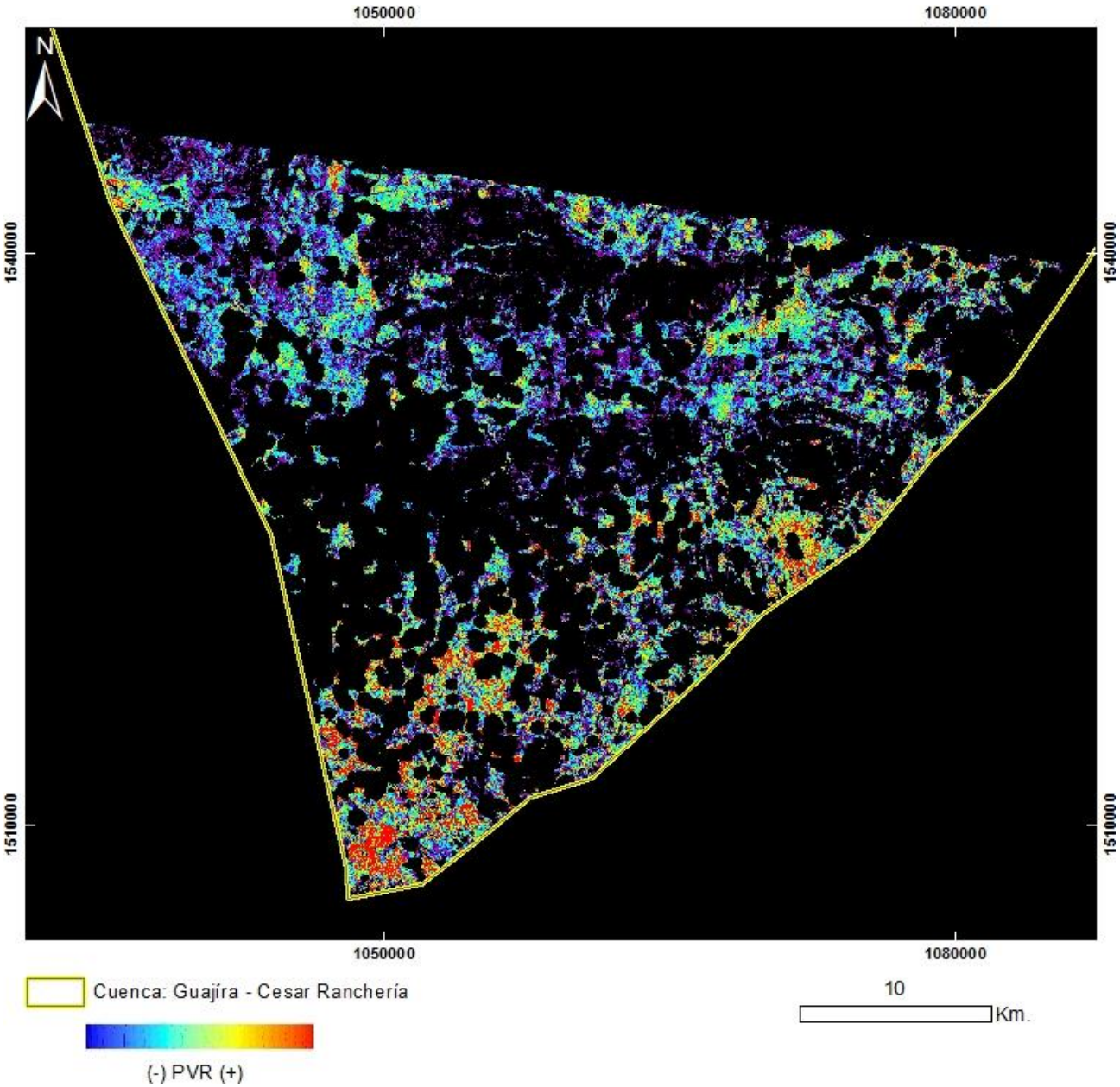

PRODUCTO: Índice de Vegetación PVR
N°25 - ID: LE70080542001213EDC00_PVR
Proyección Transversal Mercator - Sistema de Referencia: MAGNA-SIRGAS Colombia Bogotá

IDENTIFICACIÓN DE ÁREAS CON POTENCIAL HIDROCARBURÍFERO

Cuencas Guajira, Cesar-Ranchería, Tumaco, Chocó y Urabá
Colombia

IMÁGENES LANDSAT 7 ETM+

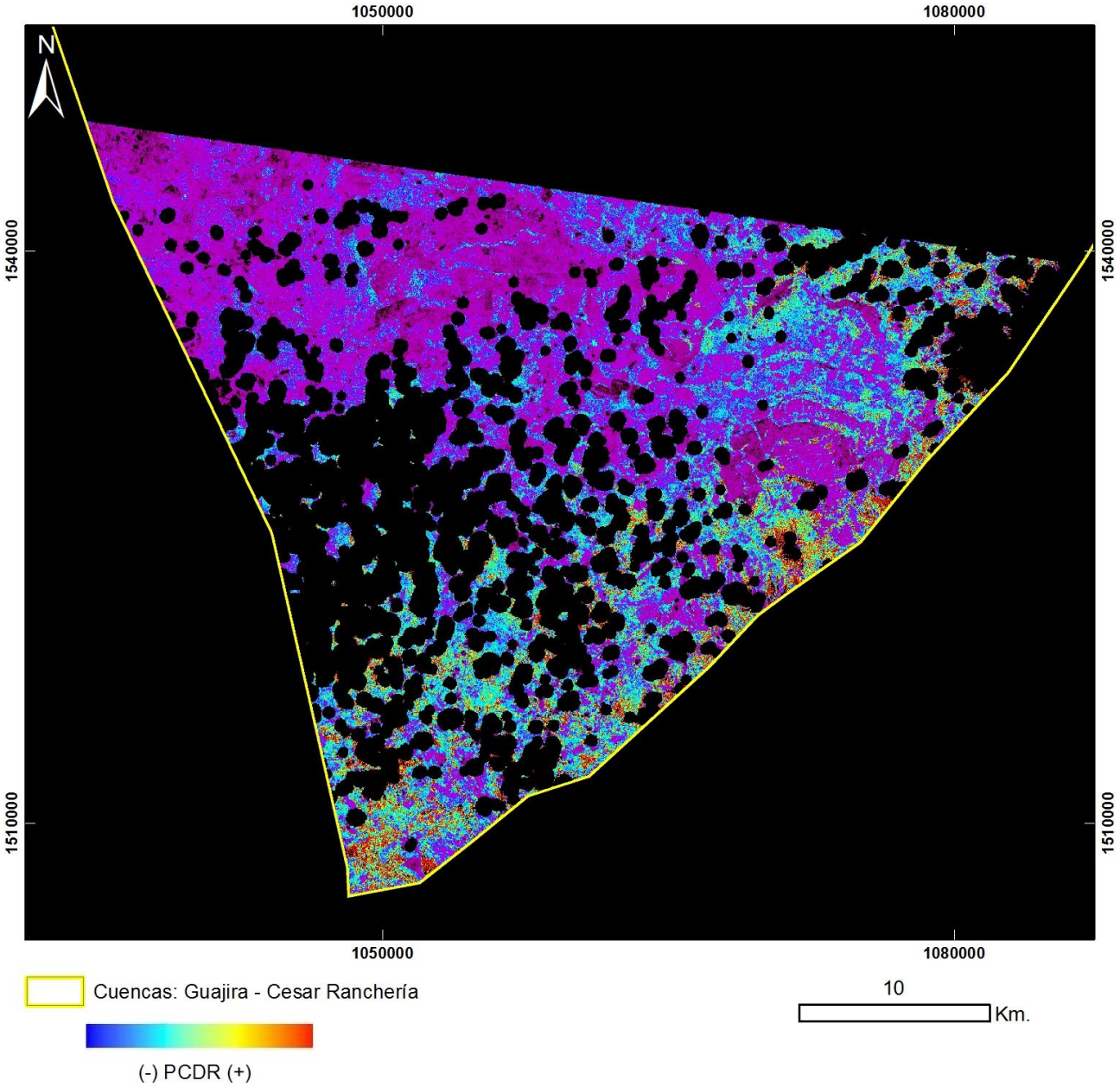

PRODUCTO: Índice de Vegetación PCDR
N°25 - ID: LE70080542001213EDC00_PCDR
Proyección Transversal Mercator - Sistema de Referencia: MAGNA-SIRGAS Colombia Bogotá

IDENTIFICACIÓN DE ÁREAS CON POTENCIAL HIDROCARBURÍFERO

Cuencas Guajira, Cesar-Ranchería, Tumaco, Chocó y Urabá
Colombia

IMÁGENES LANDSAT 7 ETM+

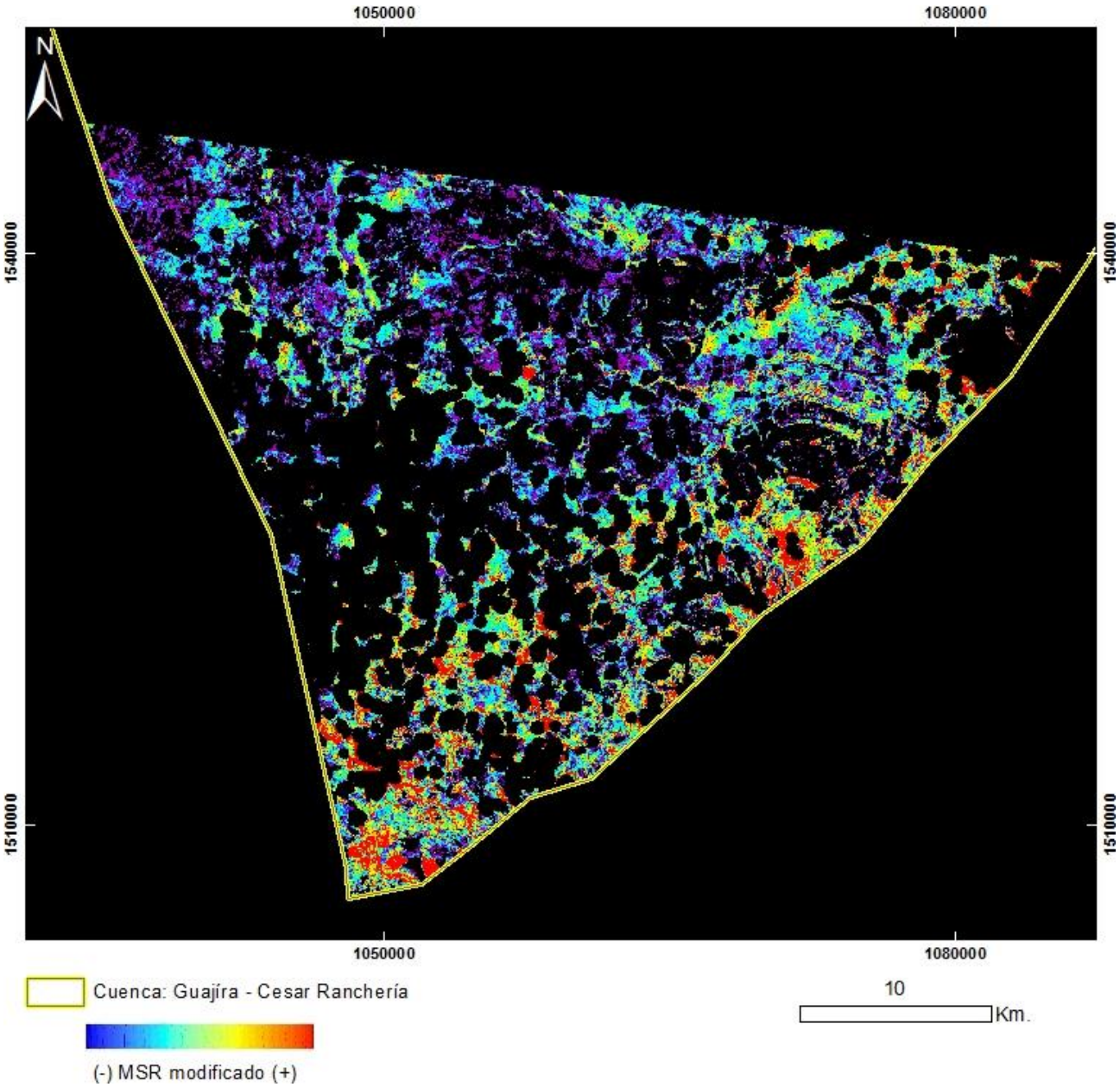

PRODUCTO: Índice de Vegetación MSR_Modificado
N°25 - ID: LE70080542001213EDC00_MSRmodificado
Proyección Transversal Mercator - Sistema de Referencia: MAGNA-SIRGAS Colombia Bogotá

IDENTIFICACIÓN DE ÁREAS CON POTENCIAL HIDROCARBURÍFERO

Cuencas Guajira, Cesar-Ranchería, Tumaco, Chocó y Urabá
Colombia

IMÁGENES LANDSAT 7 ETM+

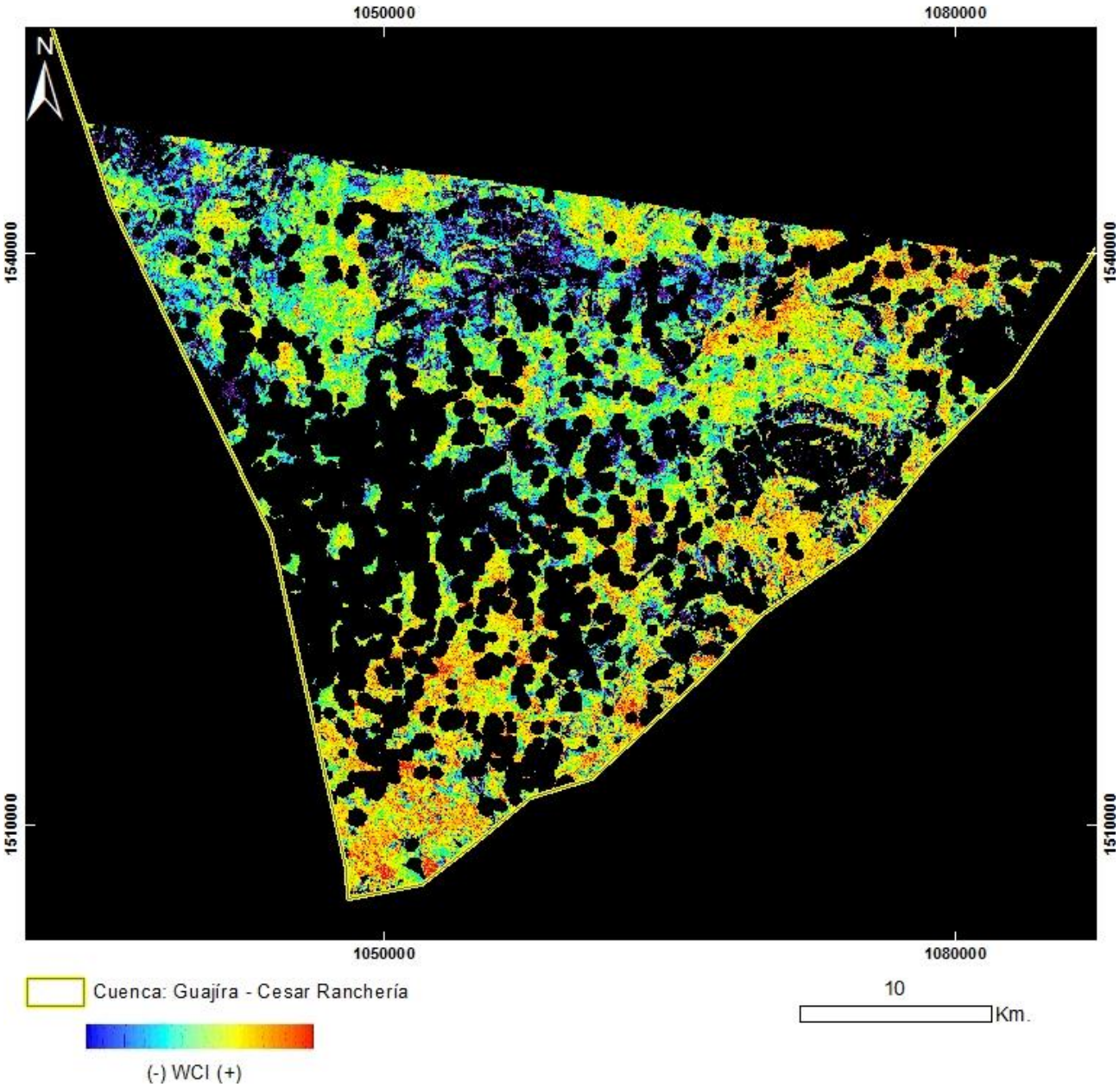

PRODUCTO: Índice de Vegetación WCI
N°25 - ID: LE70080542001213EDC00_WCI
Proyección Transversal Mercator - Sistema de Referencia: MAGNA-SIRGAS Colombia Bogotá

IDENTIFICACIÓN DE ÁREAS CON POTENCIAL HIDROCARBURÍFERO

Cuencas Guajira, Cesar-Ranchería, Tumaco, Chocó y Urabá
Colombia

IMÁGENES LANDSAT 7 ETM+

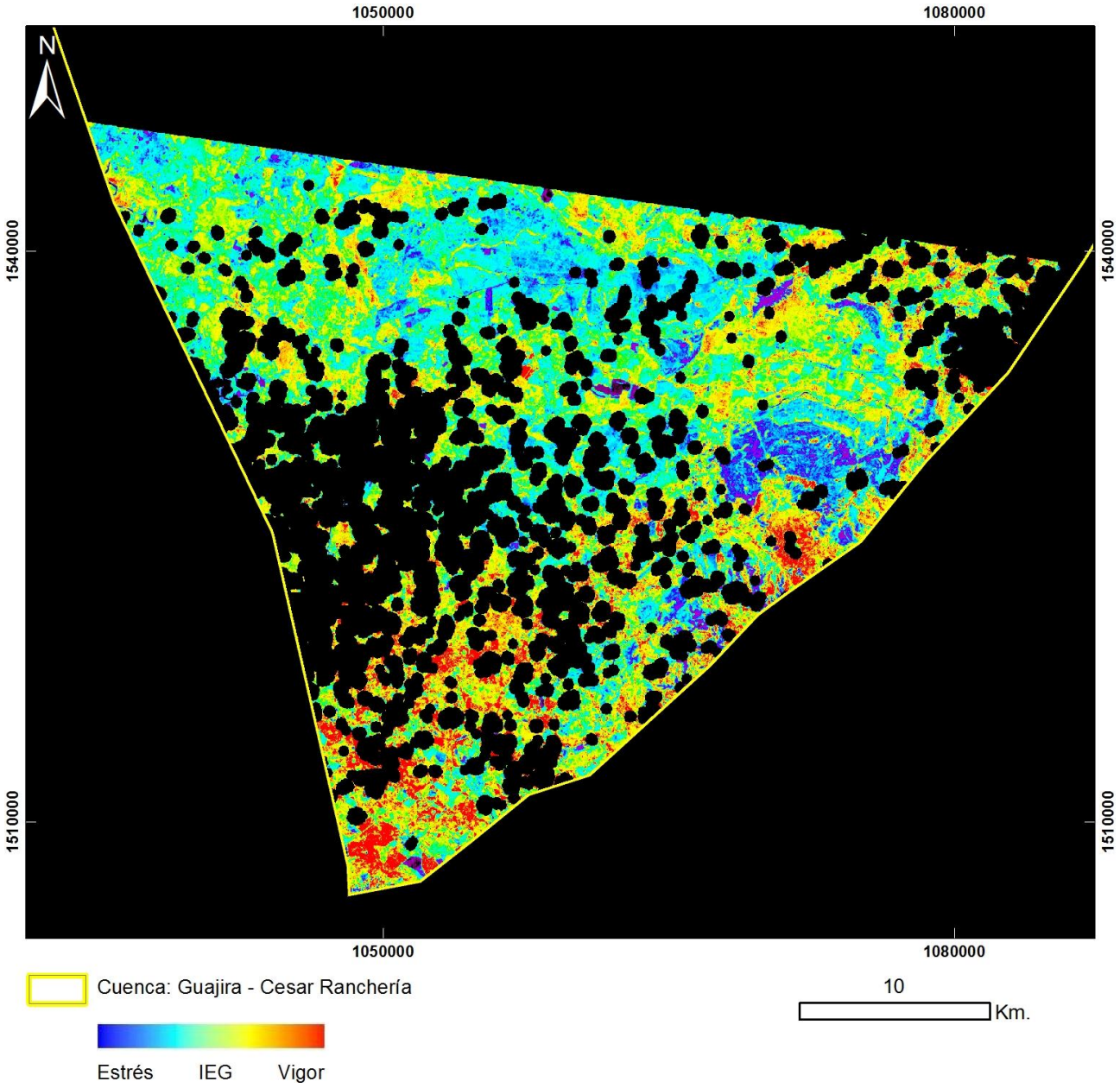

PRODUCTO: Índice de Estrés Geobotánico
N°25 – ID: LE70080542001213EDC00_IEG
Proyección Transversal Mercator - Sistema de Referencia: MAGNA-SIRGAS Colombia Bogotá

IDENTIFICACIÓN DE ÁREAS CON POTENCIAL HIDROCARBURÍFERO

Cuencas Guajira, Cesar-Ranchería, Tumaco, Chocó y Urabá
Colombia

IMÁGENES LANDSAT 7 ETM+

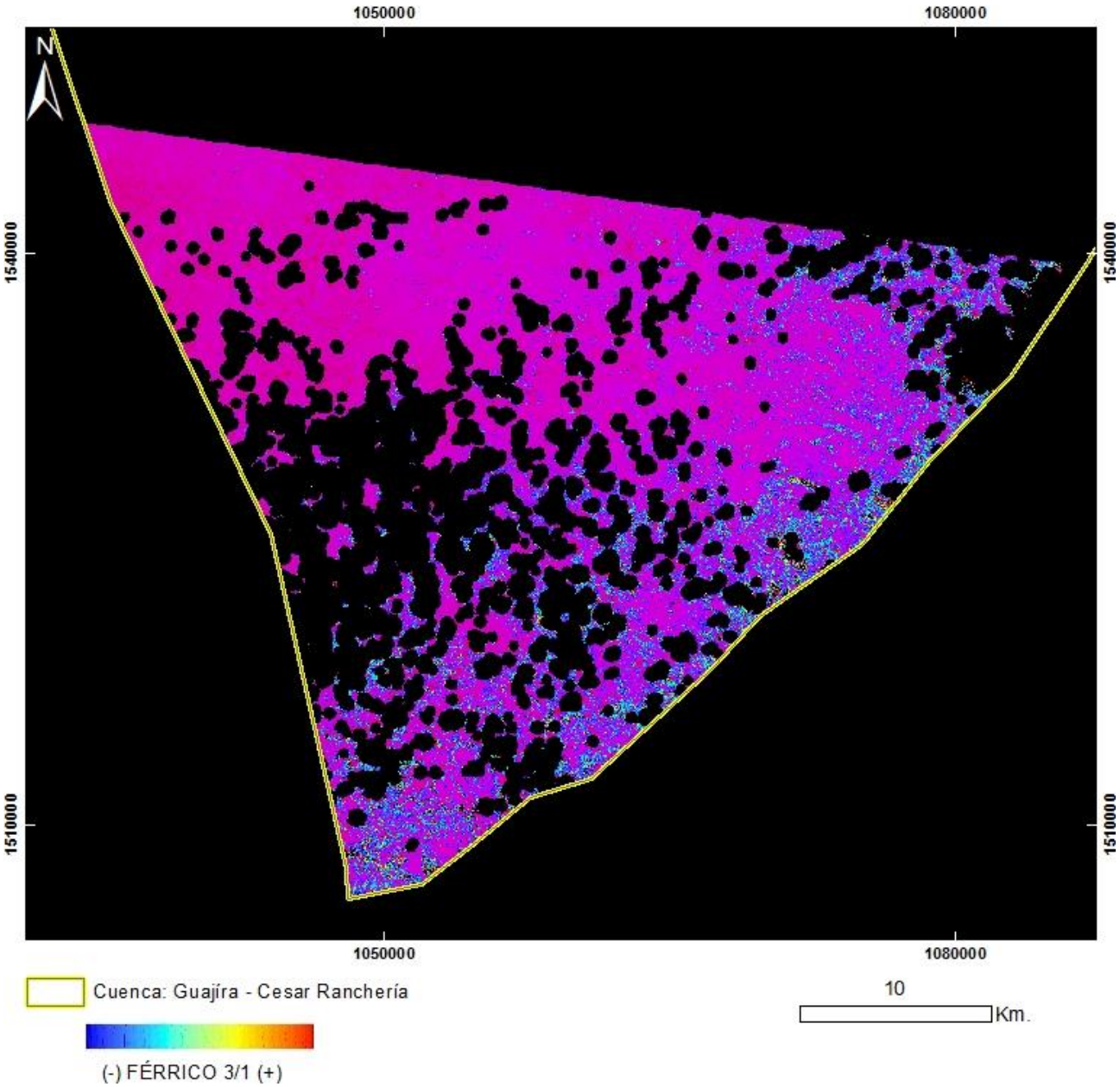

PRODUCTO: Férrico B3/B1
N°25 - ID: LE70080542001213EDC00_Ferrico3_1
Proyección Transversal Mercator - Sistema de Referencia: MAGNA-SIRGAS Colombia Bogotá

IDENTIFICACIÓN DE ÁREAS CON POTENCIAL HIDROCARBURÍFERO

Cuencas Guajira, Cesar-Ranchería, Tumaco, Chocó y Urabá
Colombia

IMÁGENES LANDSAT 7 ETM+

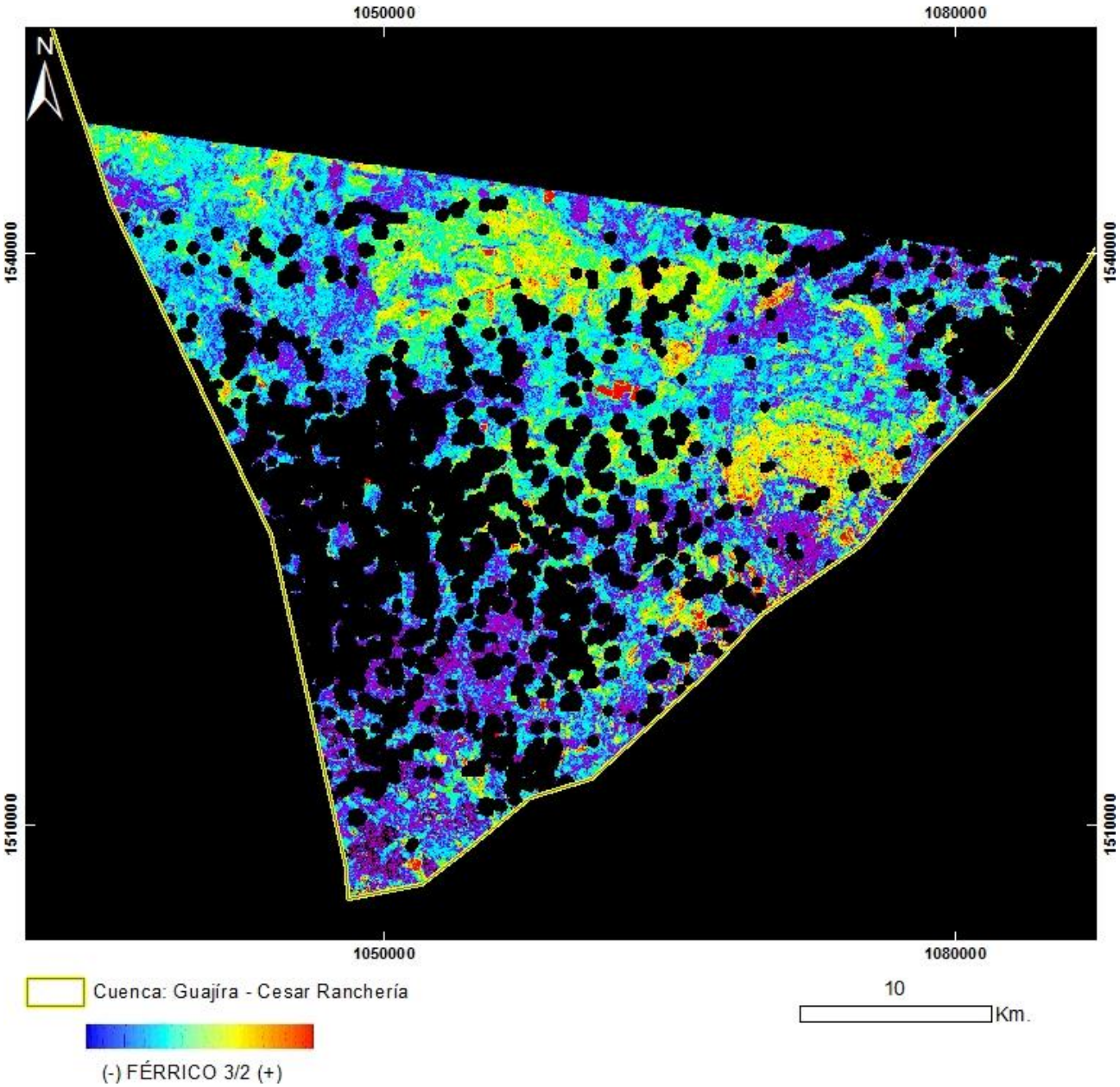

PRODUCTO: Férrico B3/B2
N°25 - ID: LE70080542001213EDC00_Ferrico3_2
Proyección Transversal Mercator - Sistema de Referencia: MAGNA-SIRGAS Colombia Bogotá

IDENTIFICACIÓN DE ÁREAS CON POTENCIAL HIDROCARBURÍFERO

Cuencas Guajira, Cesar-Ranchería, Tumaco, Chocó y Urabá
Colombia

IMÁGENES LANDSAT 7 ETM+

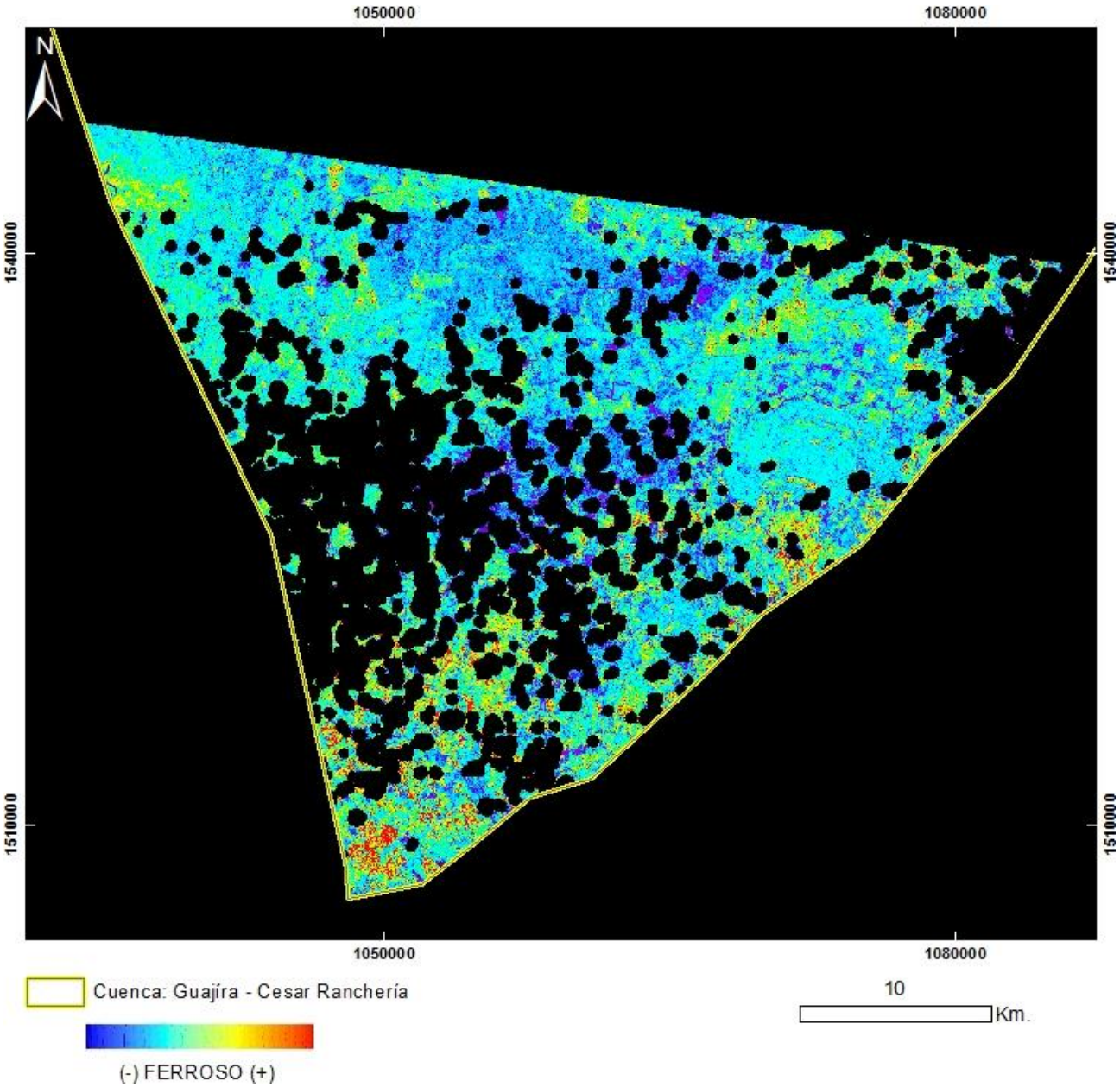

PRODUCTO: Ferroso
N°25 - ID: LE70080542001213EDC00_Ferroso
Proyección Transversal Mercator - Sistema de Referencia: MAGNA-SIRGAS Colombia Bogotá

IDENTIFICACIÓN DE ÁREAS CON POTENCIAL HIDROCARBURÍFERO

Cuencas Guajira, Cesar-Ranchería, Tumaco, Chocó y Urabá
Colombia

IMÁGENES LANDSAT 7 ETM+

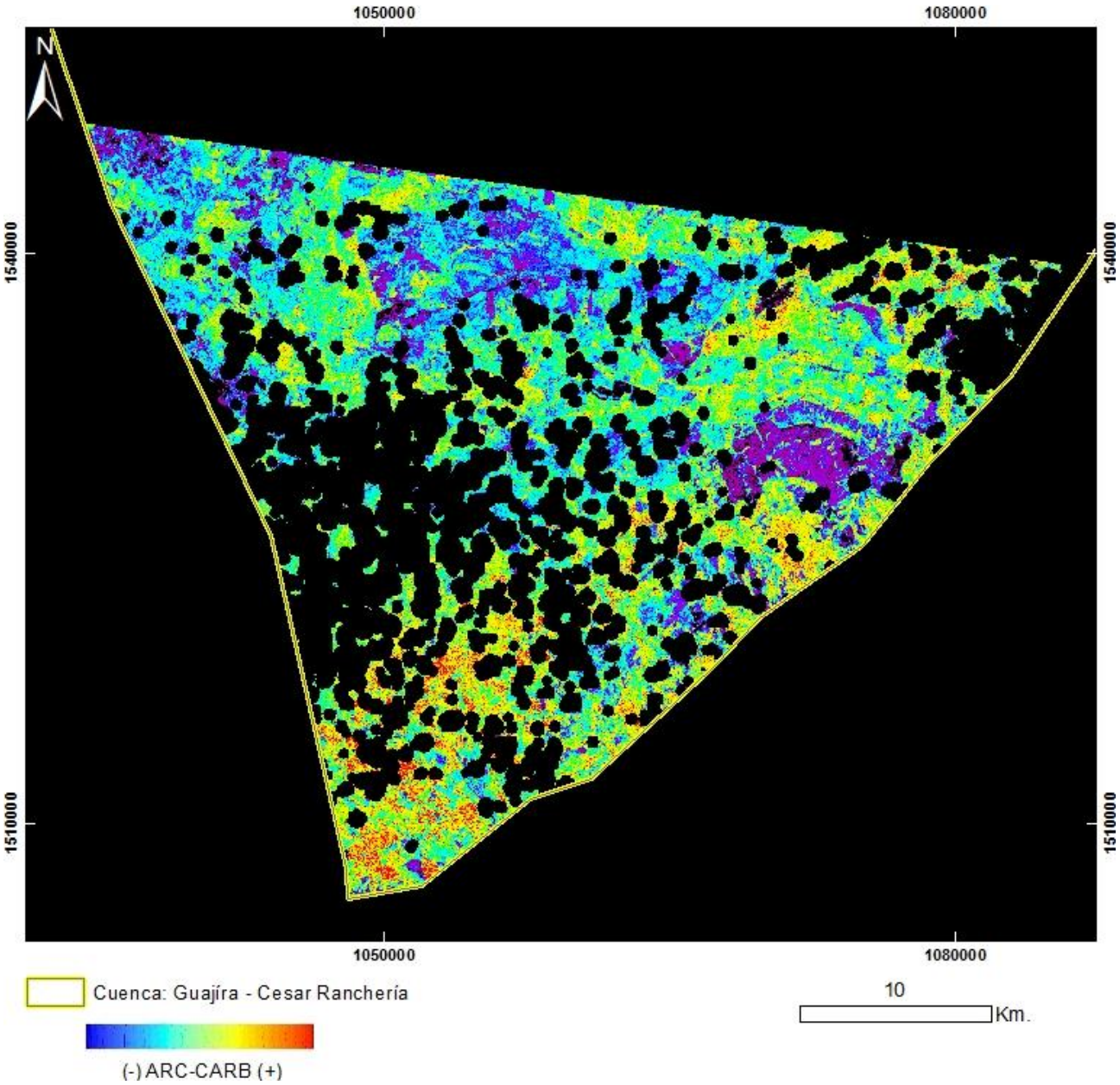

PRODUCTO: Arcillas / Carbonatos
N°25 - ID: LE70080542001213EDC00_ArcCarb
Proyección Transversal Mercator - Sistema de Referencia: MAGNA-SIRGAS Colombia Bogotá

IDENTIFICACIÓN DE ÁREAS CON POTENCIAL HIDROCARBURÍFERO

Cuencas Guajira, Cesar-Ranchería, Tumaco, Chocó y Urabá
Colombia

IMÁGENES LANDSAT 7 ETM+

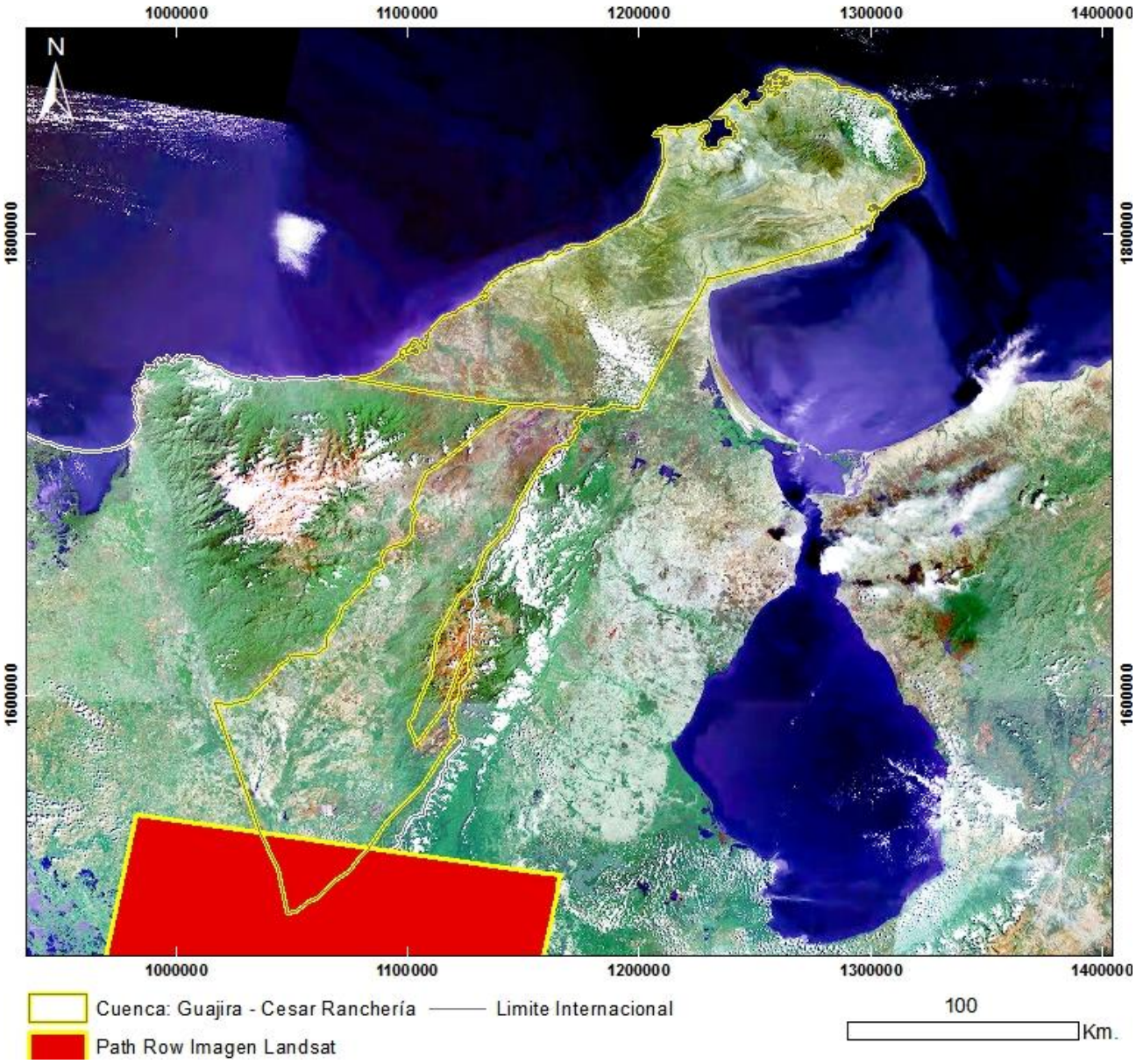

Mapa de Localización de Imagen LANDSAT 7 ETM+
N°26 - p008r054_7t20010801
Proyección Transversal Mercator - Sistema de Referencia: MAGNA-SIRGAS Colombia Bogotá

IDENTIFICACIÓN DE ÁREAS CON POTENCIAL HIDROCARBURÍFERO

Cuencas Guajira, Cesar-Ranchería, Tumaco, Chocó y Urabá
Colombia

IMÁGENES LANDSAT 7 ETM+

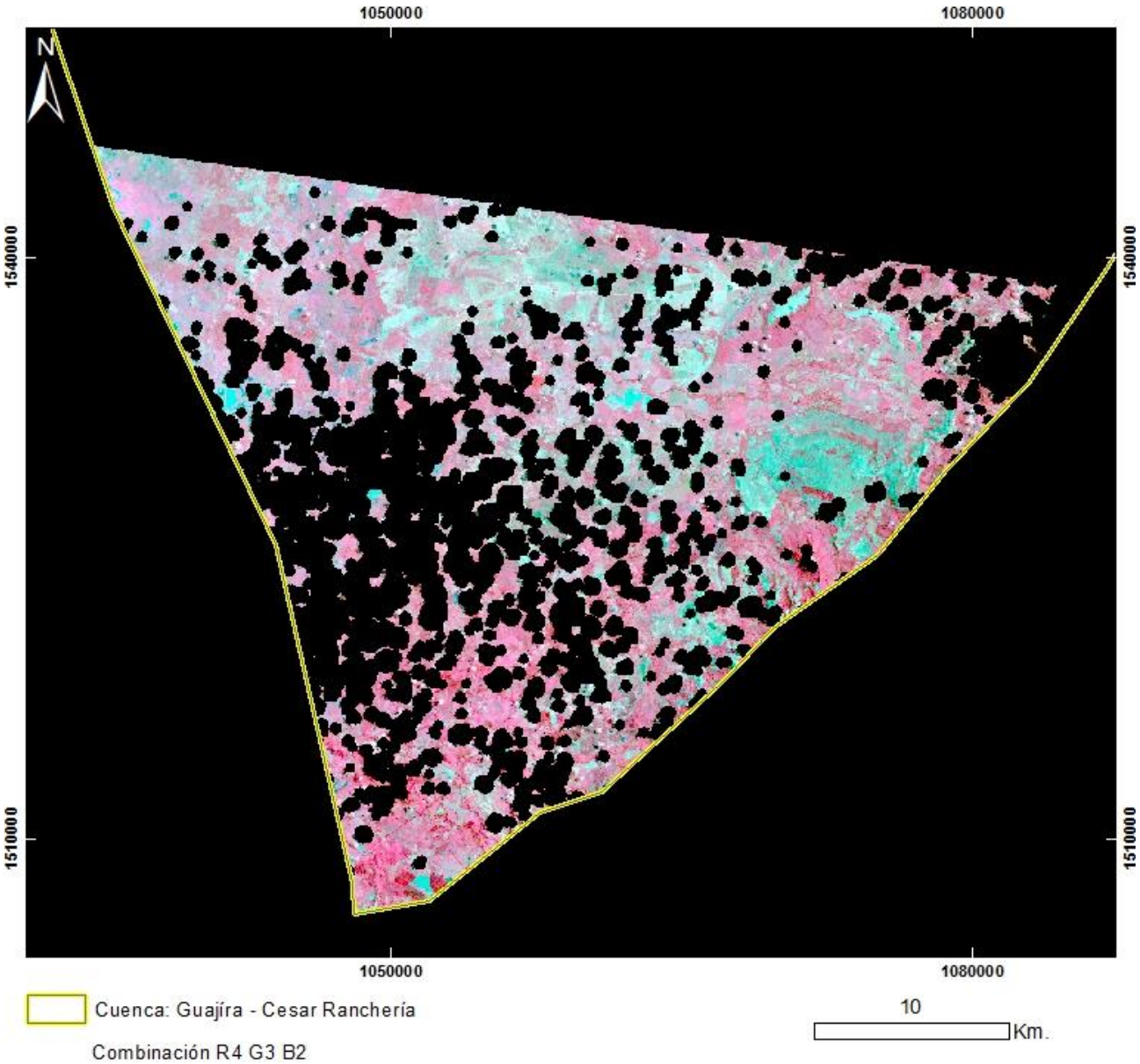

PRODUCTO: Combinación R4G3B2
N°26 - ID: p008r054_7t20010801_R4G3B2_28
Proyección Transversal Mercator - Sistema de Referencia: MAGNA-SIRGAS Colombia Bogotá

IDENTIFICACIÓN DE ÁREAS CON POTENCIAL HIDROCARBURÍFERO

Cuencas Guajira, Cesar-Ranchería, Tumaco, Chocó y Urabá
Colombia

IMÁGENES LANDSAT 7 ETM+

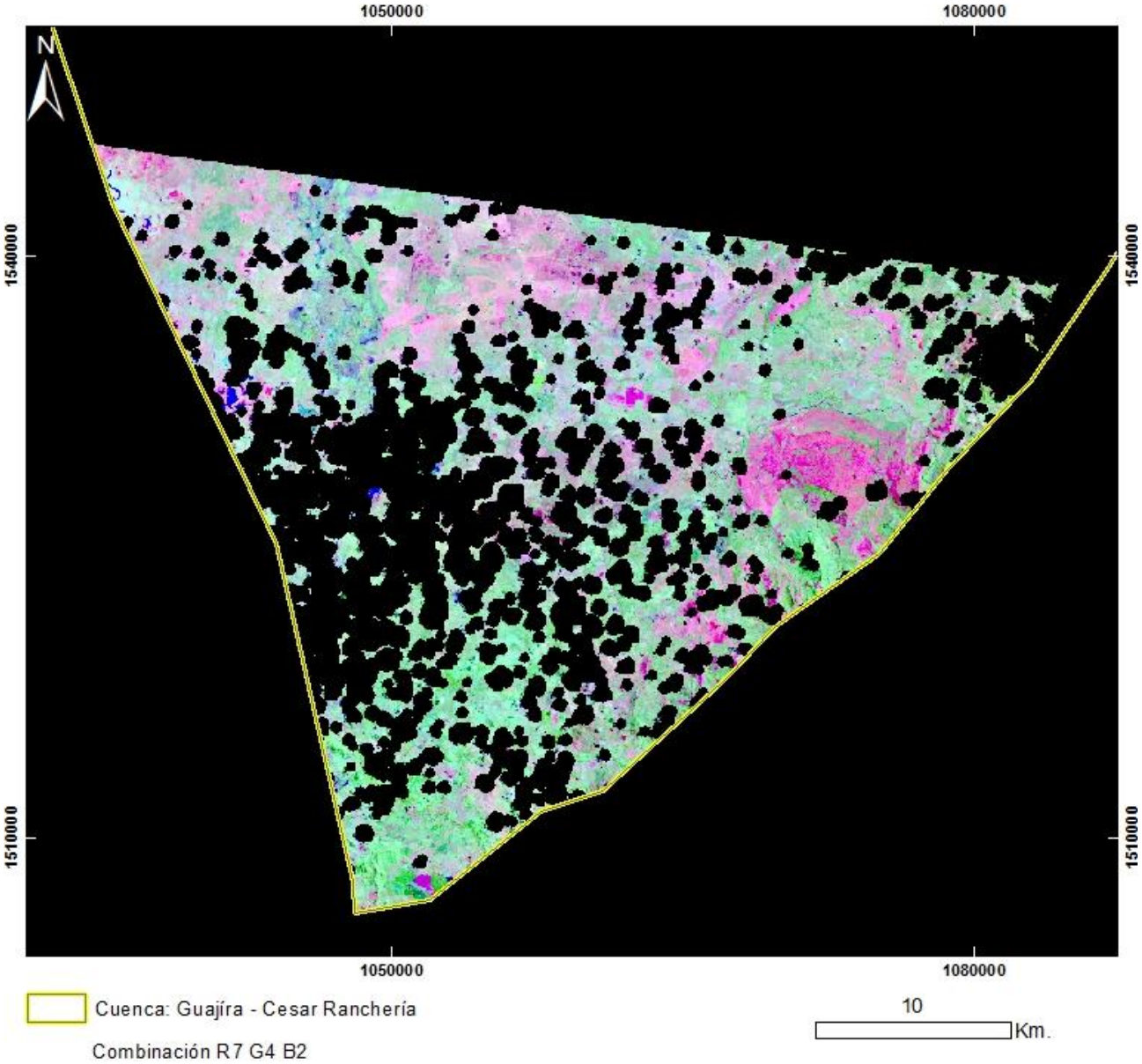

PRODUCTO: Combinación R7G4B2
N°26 - ID: p008r054_7t20010801_R7G4B2
Proyección Transversal Mercator - Sistema de Referencia: MAGNA-SIRGAS Colombia Bogotá

IDENTIFICACIÓN DE ÁREAS CON POTENCIAL HIDROCARBURÍFERO

Cuencas Guajira, Cesar-Ranchería, Tumaco, Chocó y Urabá
Colombia

IMÁGENES LANDSAT 7 ETM+

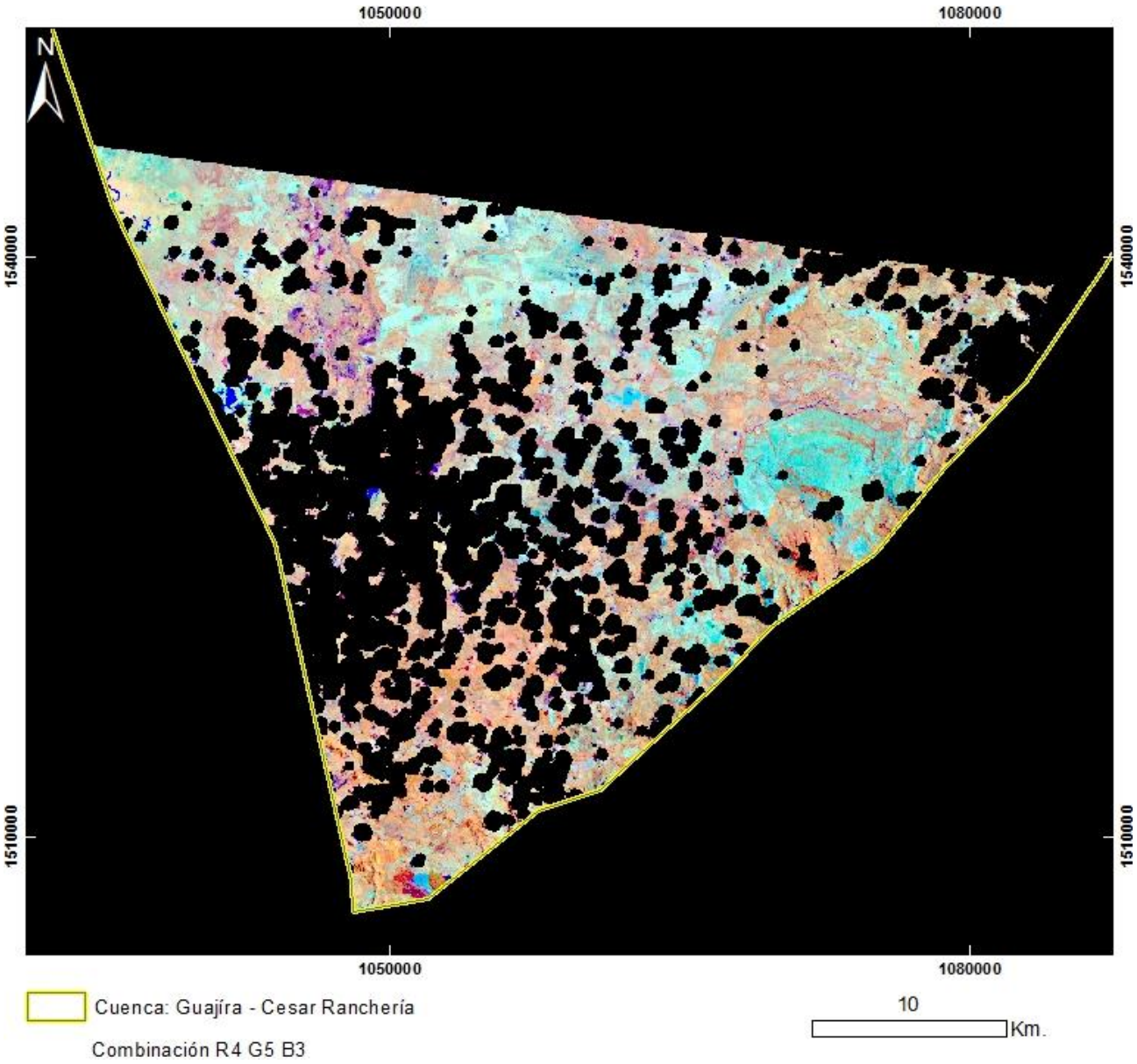

PRODUCTO: Combinación R4G5B3
N°26 - ID: p008r054_7t20010801_R4G5B3
Proyección Transversal Mercator - Sistema de Referencia: MAGNA-SIRGAS Colombia Bogotá

IDENTIFICACIÓN DE ÁREAS CON POTENCIAL HIDROCARBURÍFERO

Cuencas Guajira, Cesar-Ranchería, Tumaco, Chocó y Urabá
Colombia

IMÁGENES LANDSAT 7 ETM+

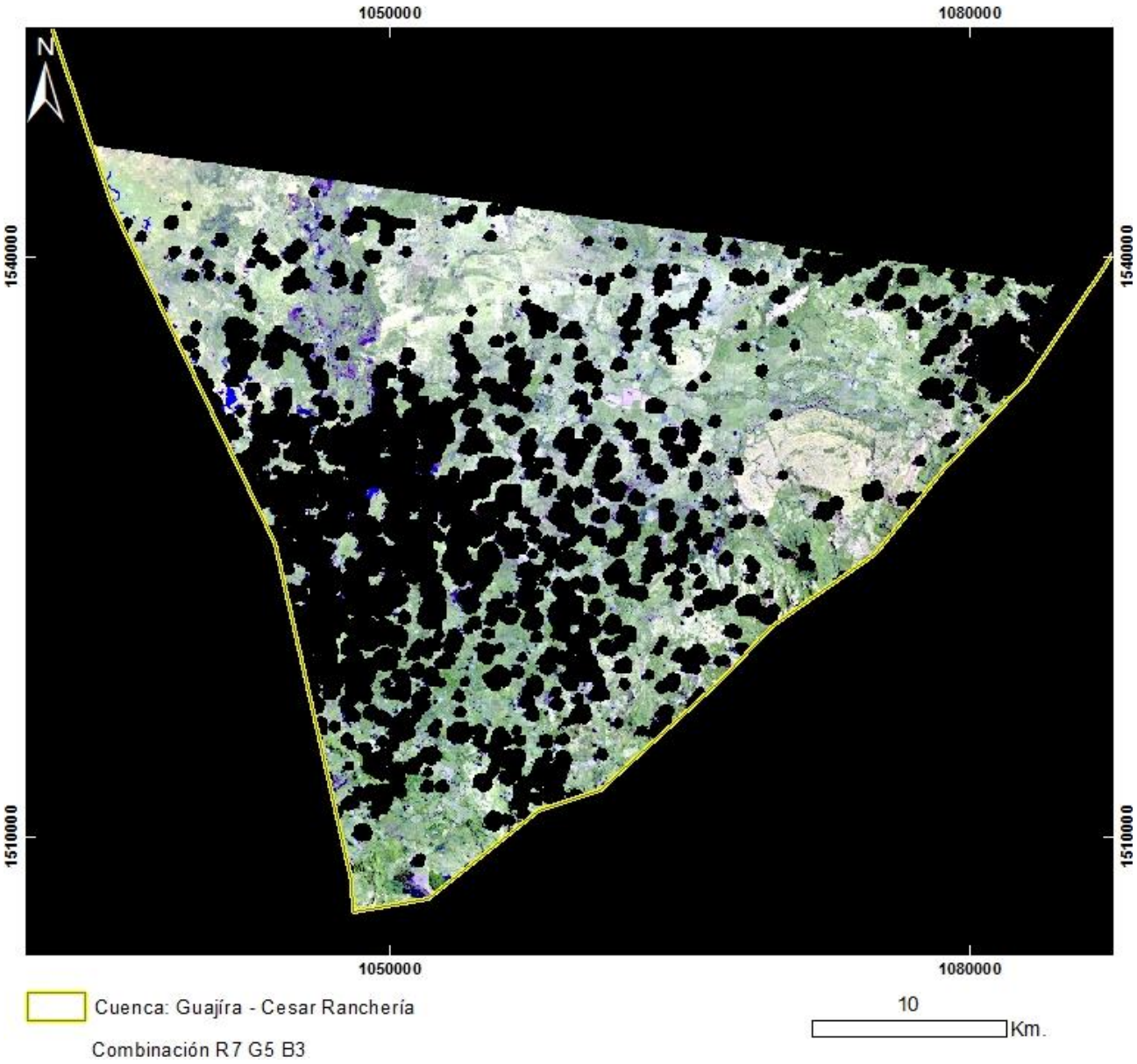

PRODUCTO: Combinación R7G5B3
N°26 - ID: p008r054_7t20010801_R7G5B3
Proyección Transversal Mercator - Sistema de Referencia: MAGNA-SIRGAS Colombia Bogotá

IDENTIFICACIÓN DE ÁREAS CON POTENCIAL HIDROCARBURÍFERO

Cuencas Guajira, Cesar-Ranchería, Tumaco, Chocó y Urabá
Colombia

IMÁGENES LANDSAT 7 ETM+

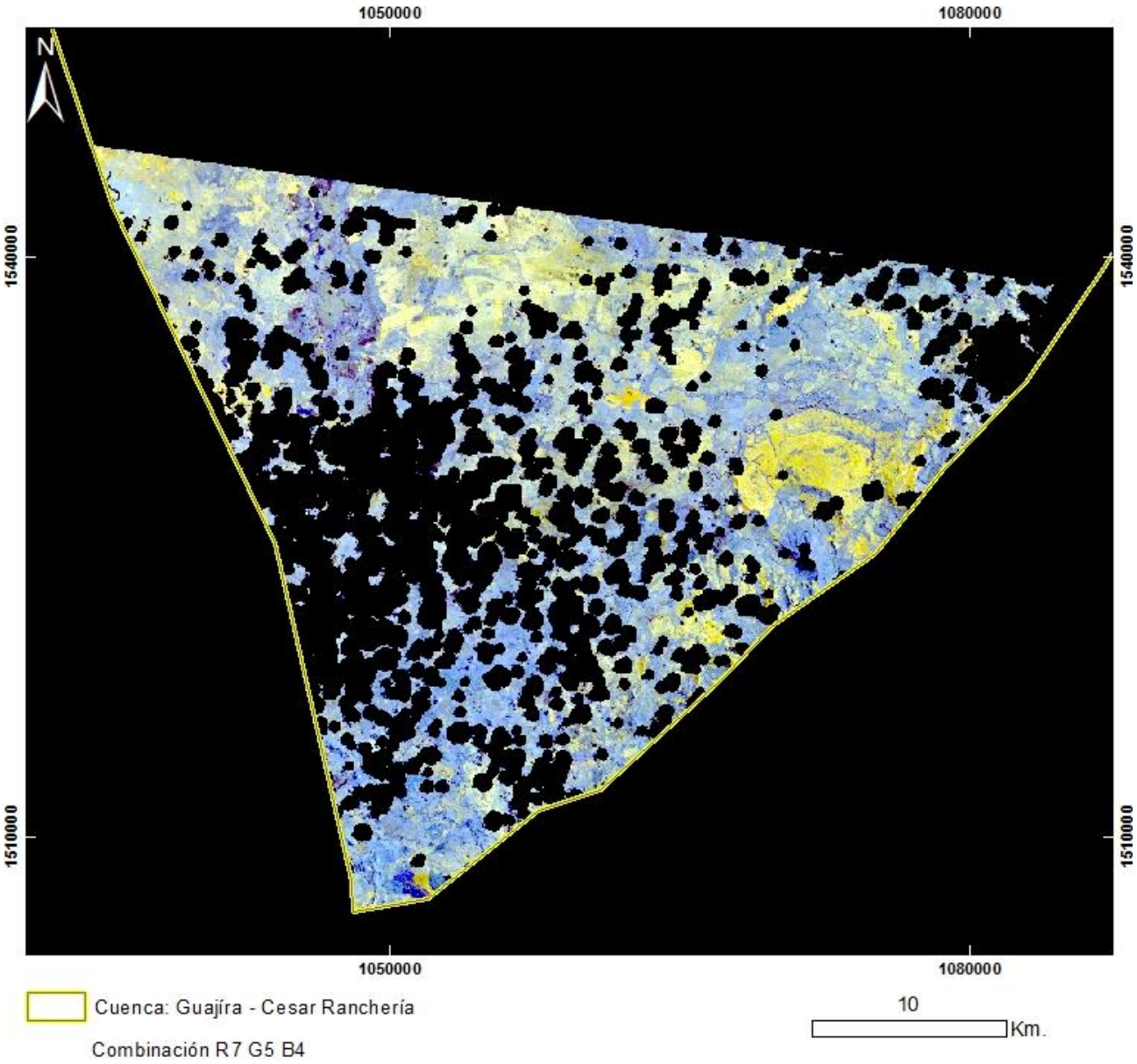

PRODUCTO: Combinación R7G5B4
N°26 - ID: p008r054_7t20010801_R7G5B4
Proyección Transversal Mercator - Sistema de Referencia: MAGNA-SIRGAS Colombia Bogotá

IDENTIFICACIÓN DE ÁREAS CON POTENCIAL HIDROCARBURÍFERO

Cuencas Guajira, Cesar-Ranchería, Tumaco, Chocó y Urabá
Colombia

IMÁGENES LANDSAT 7 ETM+

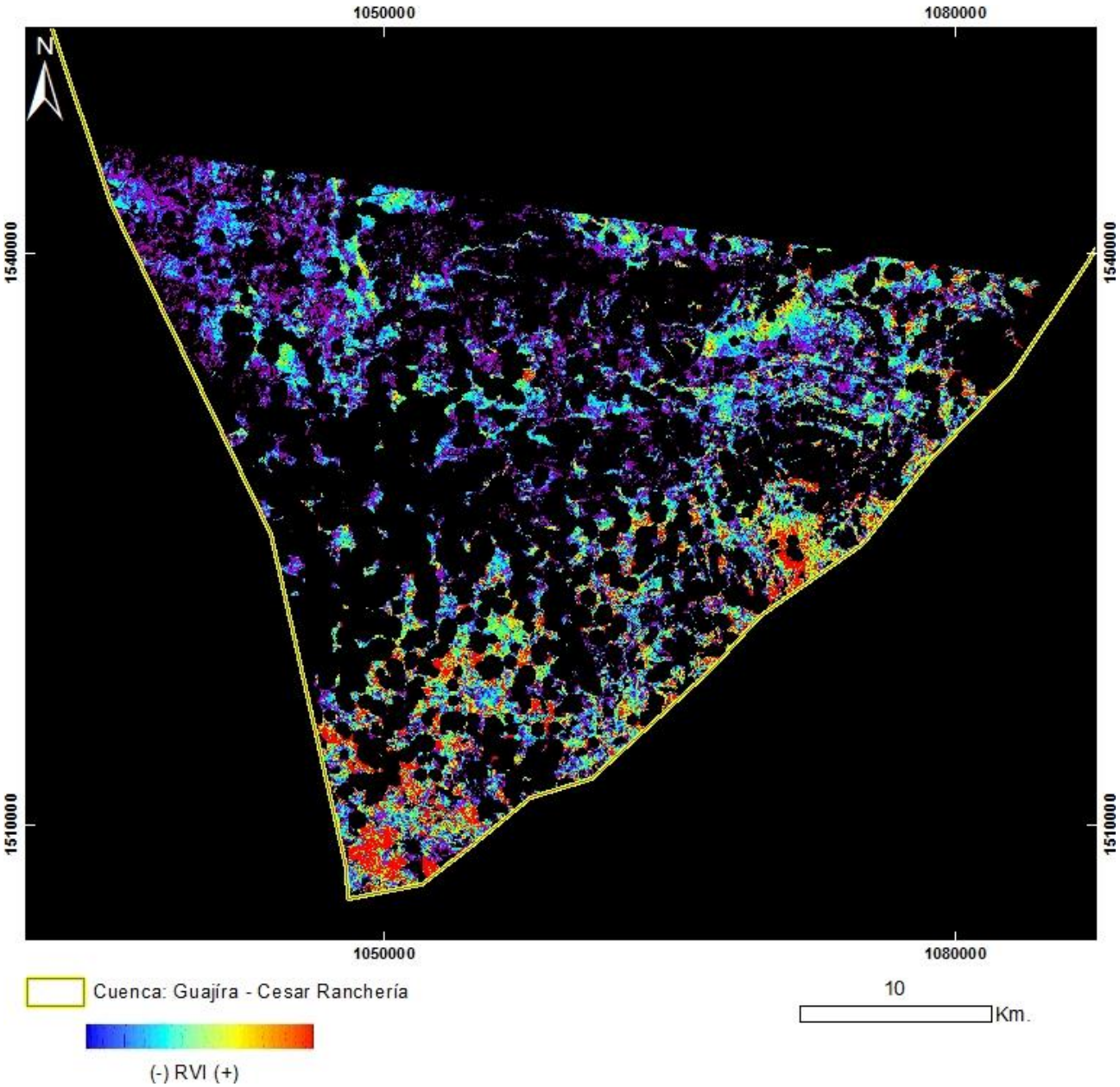

PRODUCTO: Índice de Vegetación RVI
N°26 - ID: p008r054_7t20010801_RVI
Proyección Transversal Mercator - Sistema de Referencia: MAGNA-SIRGAS Colombia Bogotá

IDENTIFICACIÓN DE ÁREAS CON POTENCIAL HIDROCARBURÍFERO

Cuencas Guajira, Cesar-Ranchería, Tumaco, Chocó y Urabá
Colombia

IMÁGENES LANDSAT 7 ETM+

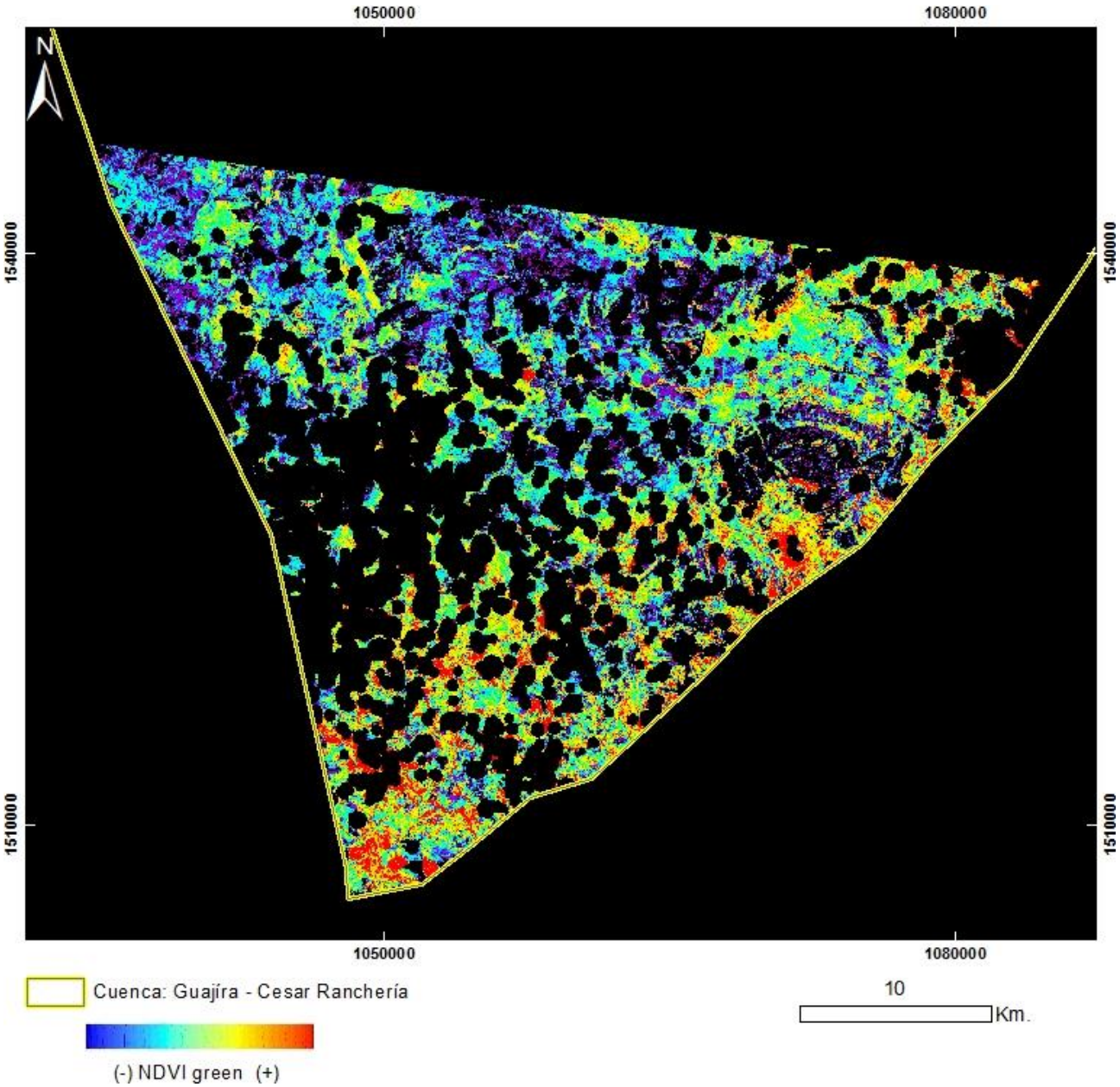

PRODUCTO: Índice de Vegetación NDVI Green
N°26 - ID: p008r054_7t20010801_NDVIgreen
Proyección Transversal Mercator - Sistema de Referencia: MAGNA-SIRGAS Colombia Bogotá

IDENTIFICACIÓN DE ÁREAS CON POTENCIAL HIDROCARBURÍFERO

Cuencas Guajira, Cesar-Ranchería, Tumaco, Chocó y Urabá
Colombia

IMÁGENES LANDSAT 7 ETM+

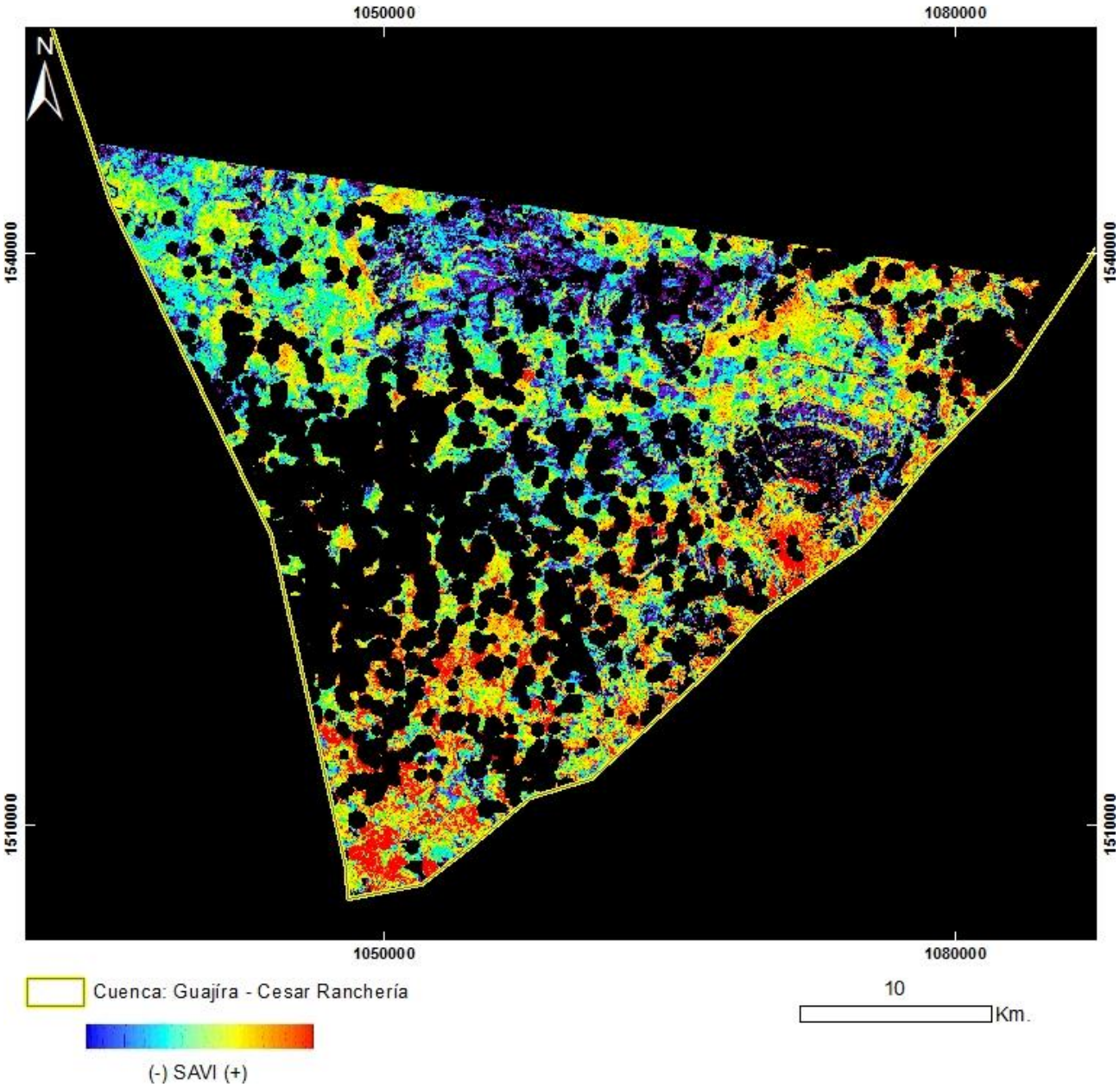

PRODUCTO: Índice de Vegetación SAVI
N°26 - ID: p008r054_7t20010801_SAVI
Proyección Transversal Mercator - Sistema de Referencia: MAGNA-SIRGAS Colombia Bogotá

IDENTIFICACIÓN DE ÁREAS CON POTENCIAL HIDROCARBURÍFERO

Cuencas Guajira, Cesar-Ranchería, Tumaco, Chocó y Urabá
Colombia

IMÁGENES LANDSAT 7 ETM+

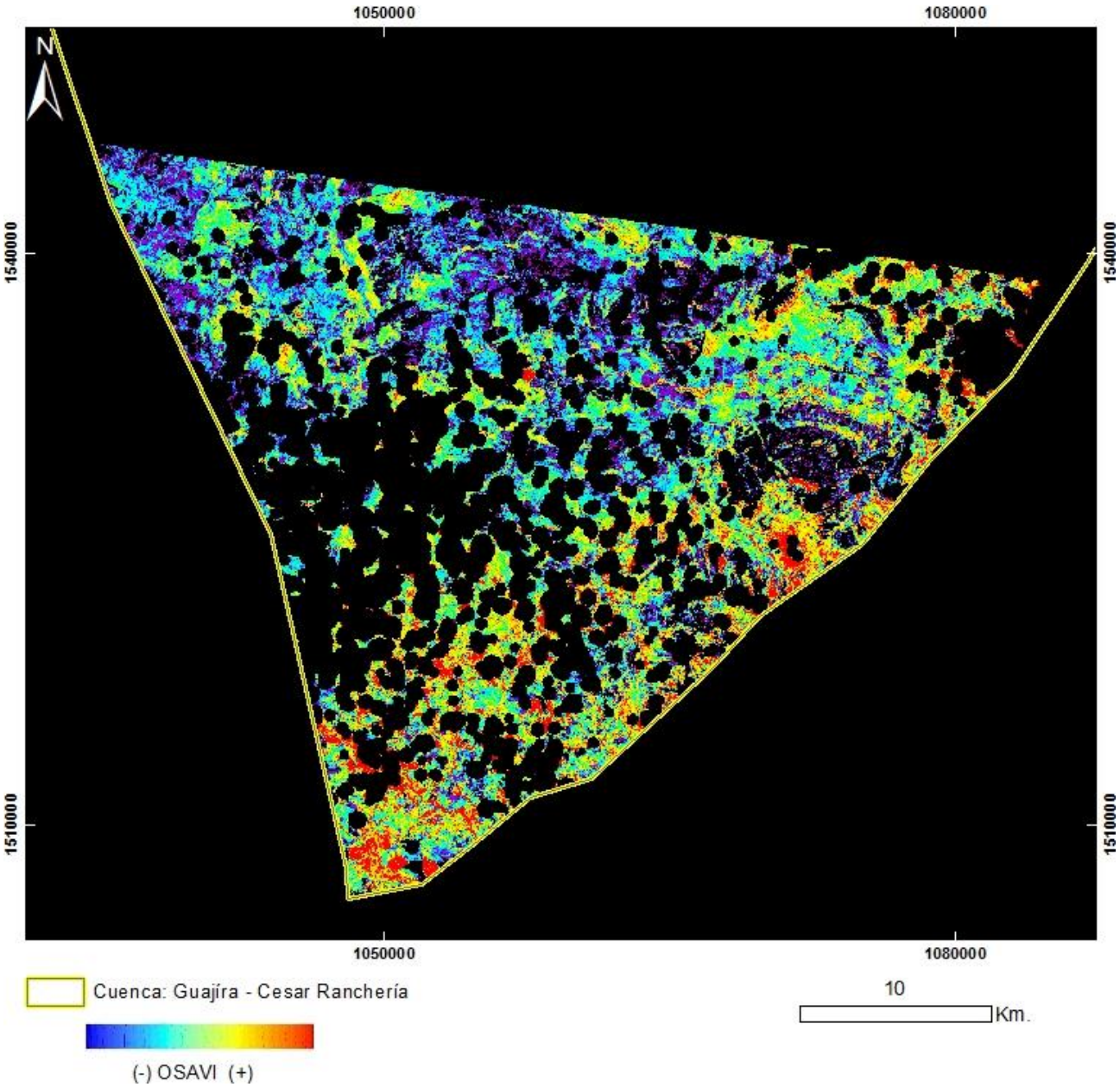

PRODUCTO: Índice de Vegetación OSAVI
N°26 - ID: p008r054_7t20010801_OSAVI
Proyección Transversal Mercator - Sistema de Referencia: MAGNA-SIRGAS Colombia Bogotá

IDENTIFICACIÓN DE ÁREAS CON POTENCIAL HIDROCARBURÍFERO

Cuencas Guajira, Cesar-Ranchería, Tumaco, Chocó y Urabá
Colombia

IMÁGENES LANDSAT 7 ETM+

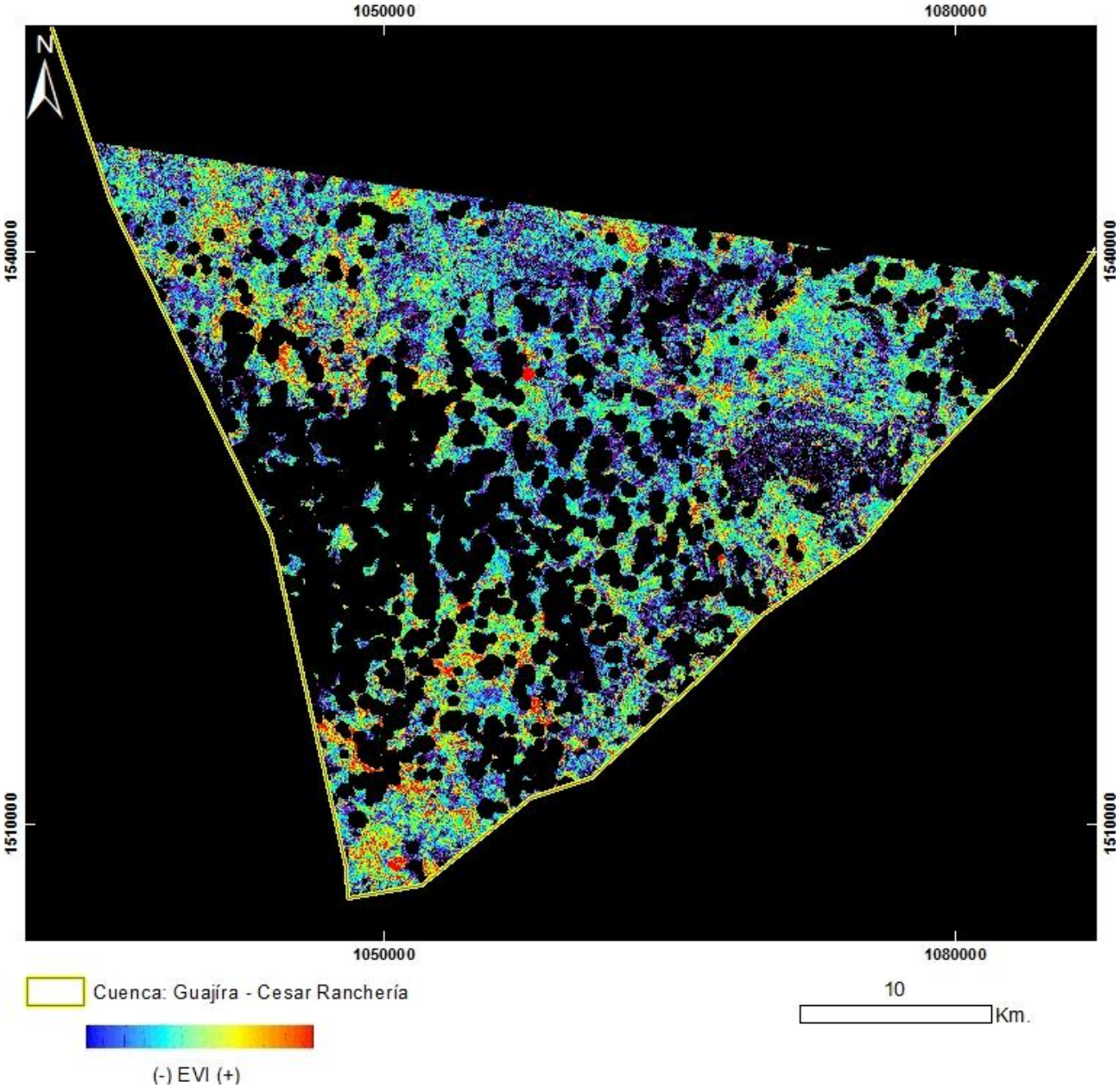

PRODUCTO: Índice de Vegetación EVI
N°26 - ID: p008r054_7t20010801_EVI
Proyección Transversal Mercator - Sistema de Referencia: MAGNA-SIRGAS Colombia Bogotá

IDENTIFICACIÓN DE ÁREAS CON POTENCIAL HIDROCARBURÍFERO

Cuencas Guajira, Cesar-Ranchería, Tumaco, Chocó y Urabá
Colombia

IMÁGENES LANDSAT 7 ETM+

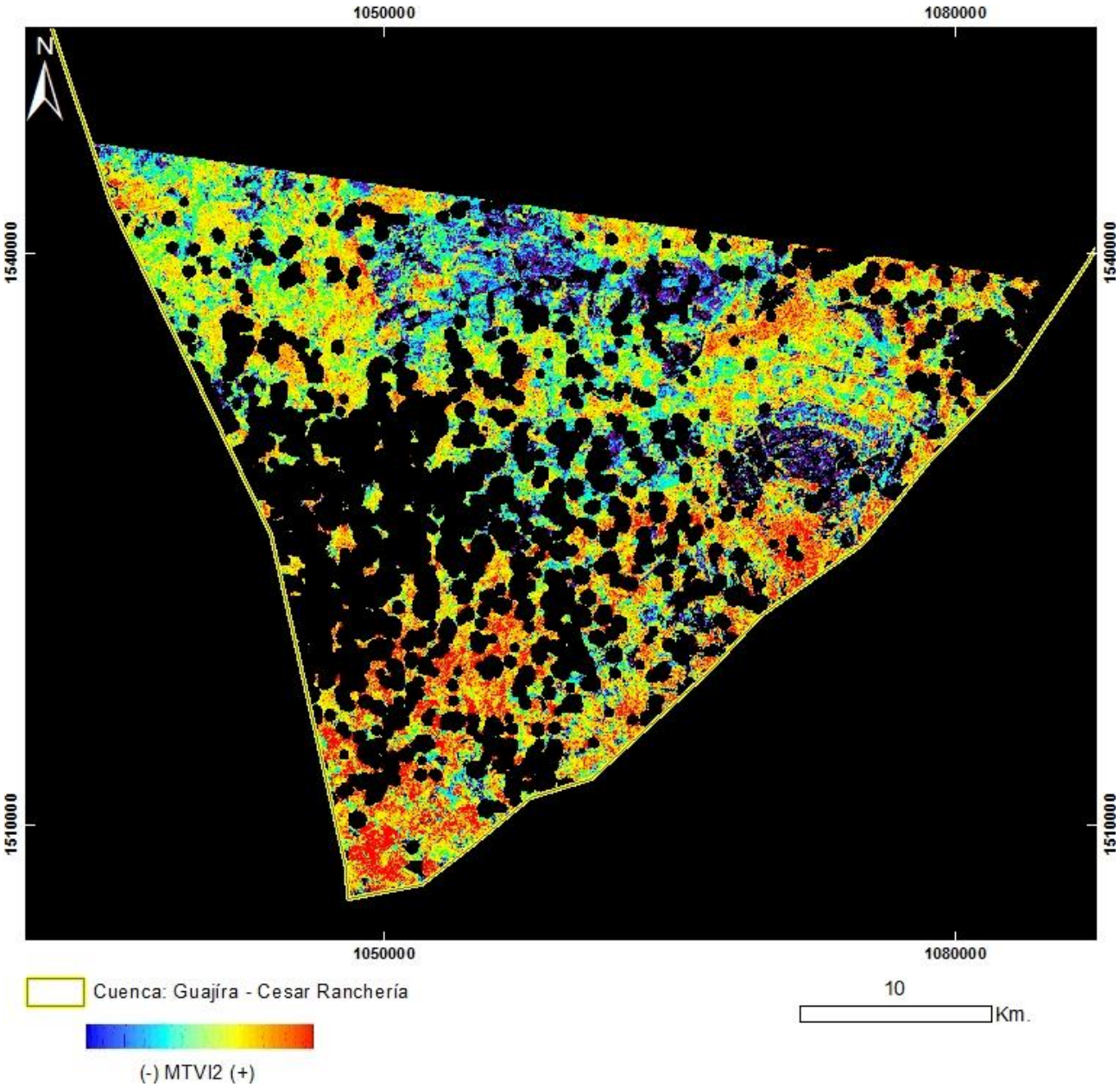

PRODUCTO: Índice de Vegetación MTVI2
N°26 - ID: p008r054_7t20010801_MTVI2
Proyección Transversal Mercator - Sistema de Referencia: MAGNA-SIRGAS Colombia Bogotá

IDENTIFICACIÓN DE ÁREAS CON POTENCIAL HIDROCARBURÍFERO

Cuencas Guajira, Cesar-Ranchería, Tumaco, Chocó y Urabá
Colombia

IMÁGENES LANDSAT 7 ETM+

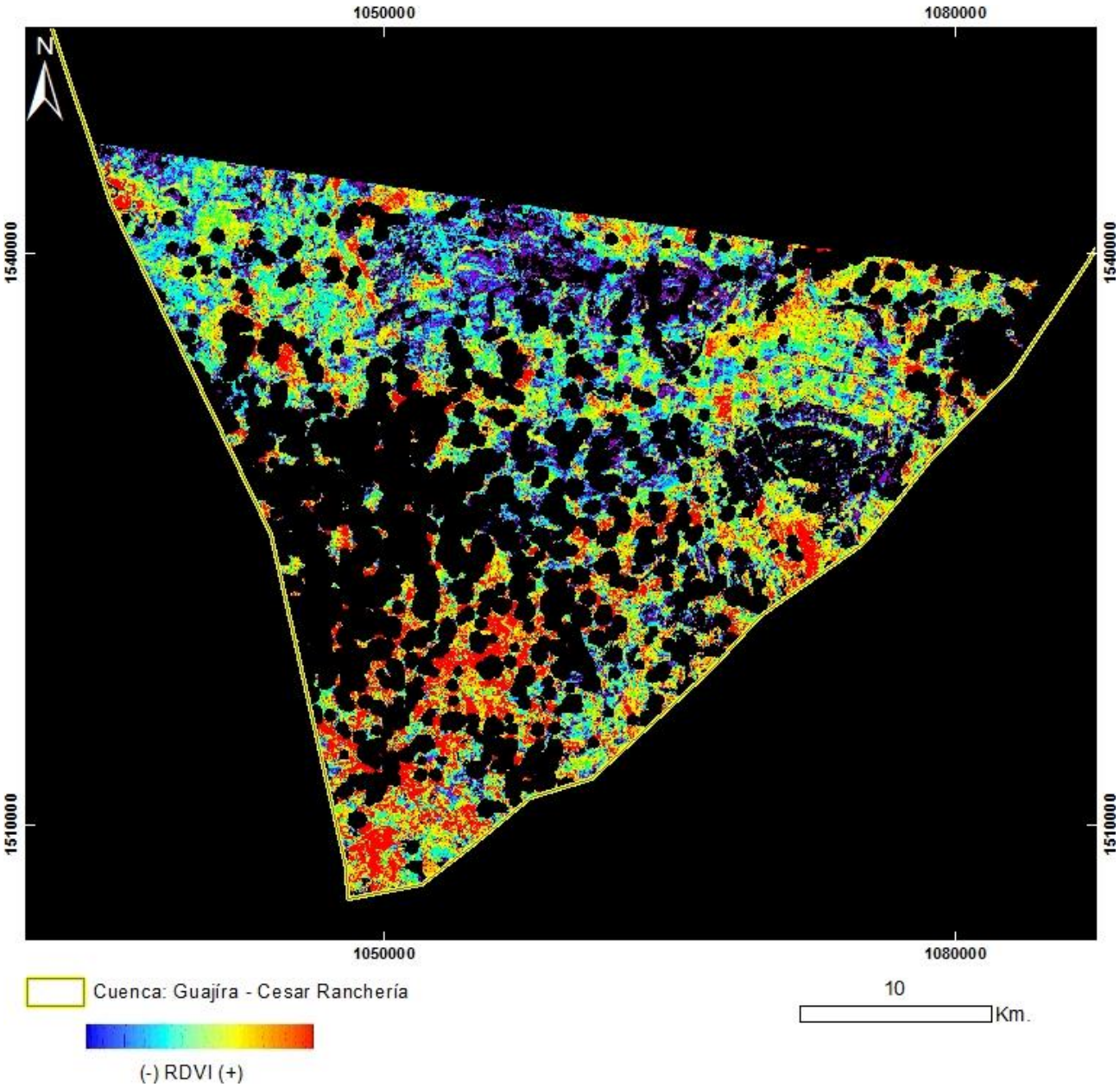

PRODUCTO: Índice de Vegetación RDVI
N°26 - ID: p008r054_7t20010801_RDVI
Proyección Transversal Mercator - Sistema de Referencia: MAGNA-SIRGAS Colombia Bogotá

IDENTIFICACIÓN DE ÁREAS CON POTENCIAL HIDROCARBURÍFERO

Cuencas Guajira, Cesar-Ranchería, Tumaco, Chocó y Urabá
Colombia

IMÁGENES LANDSAT 7 ETM+

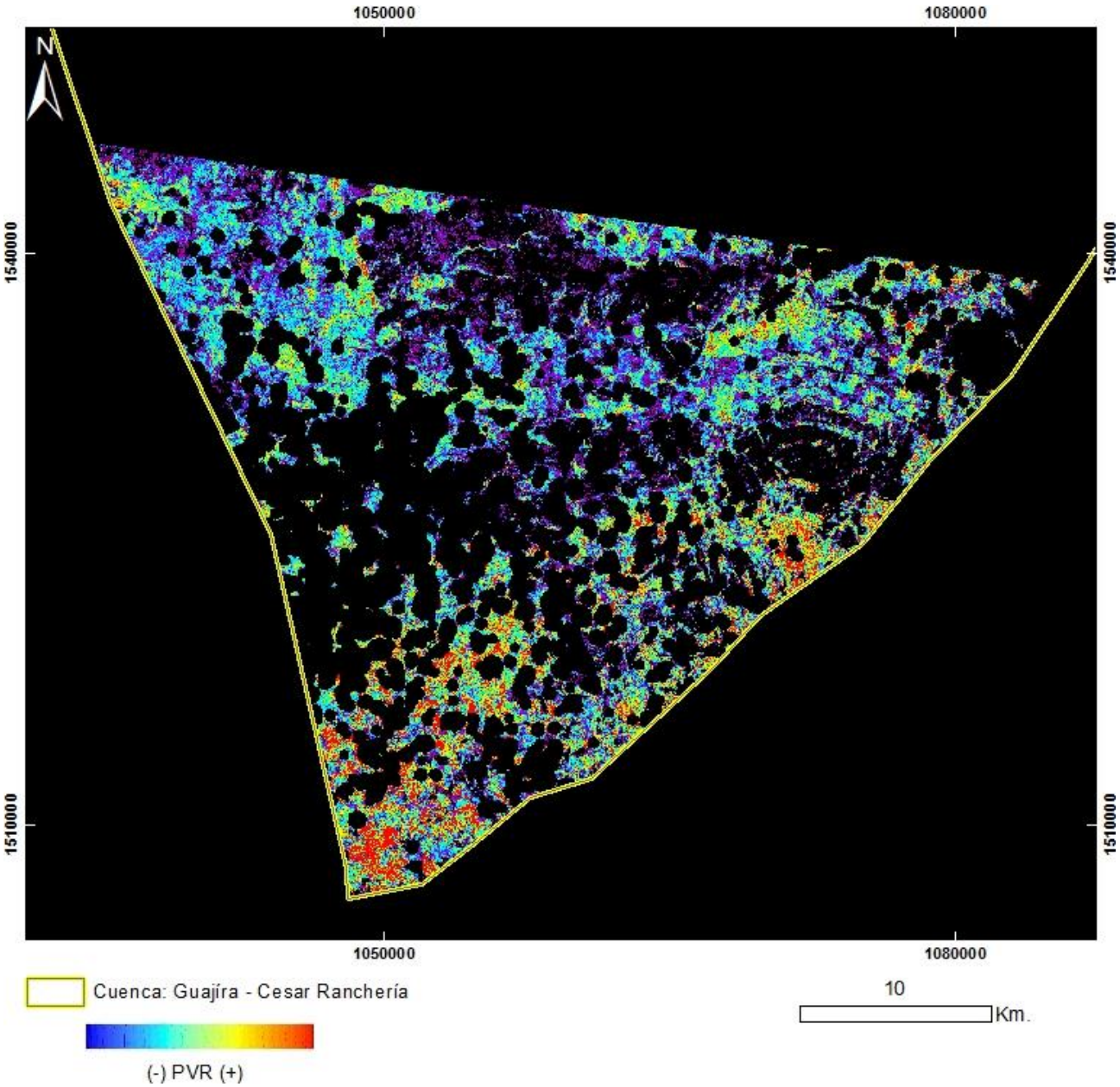

PRODUCTO: Índice de Vegetación PVR
N°26 - ID: p008r054_7t20010801_PVR
Proyección Transversal Mercator - Sistema de Referencia: MAGNA-SIRGAS Colombia Bogotá

IDENTIFICACIÓN DE ÁREAS CON POTENCIAL HIDROCARBURÍFERO

Cuencas Guajira, Cesar-Ranchería, Tumaco, Chocó y Urabá
Colombia

IMÁGENES LANDSAT 7 ETM+

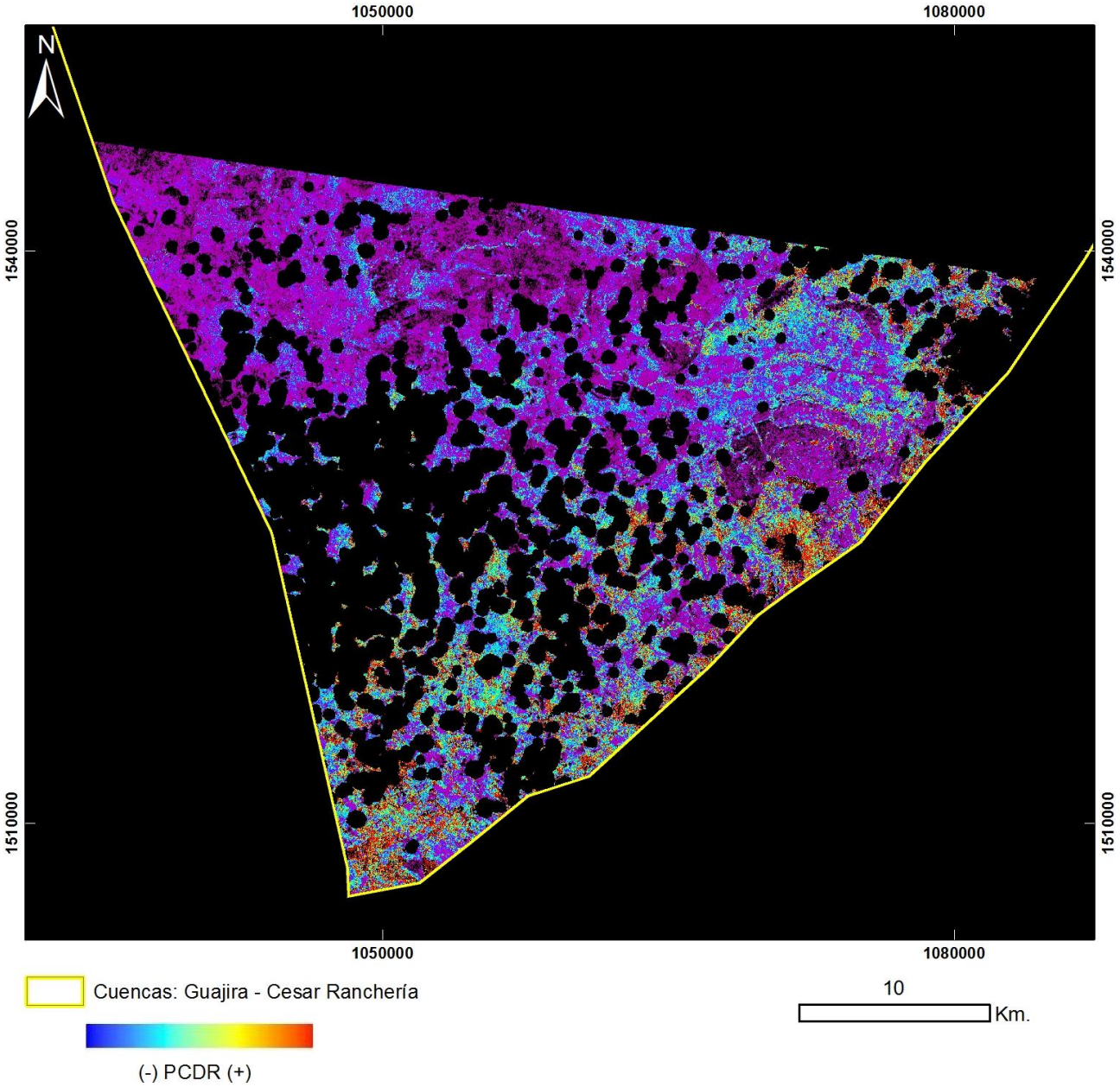

PRODUCTO: Índice de Vegetación PCDR
N°26 - ID: p008r054_7t20010801_PCDR
Proyección Transversal Mercator - Sistema de Referencia: MAGNA-SIRGAS Colombia Bogotá

IDENTIFICACIÓN DE ÁREAS CON POTENCIAL HIDROCARBURÍFERO

Cuencas Guajira, Cesar-Ranchería, Tumaco, Chocó y Urabá
Colombia

IMÁGENES LANDSAT 7 ETM+

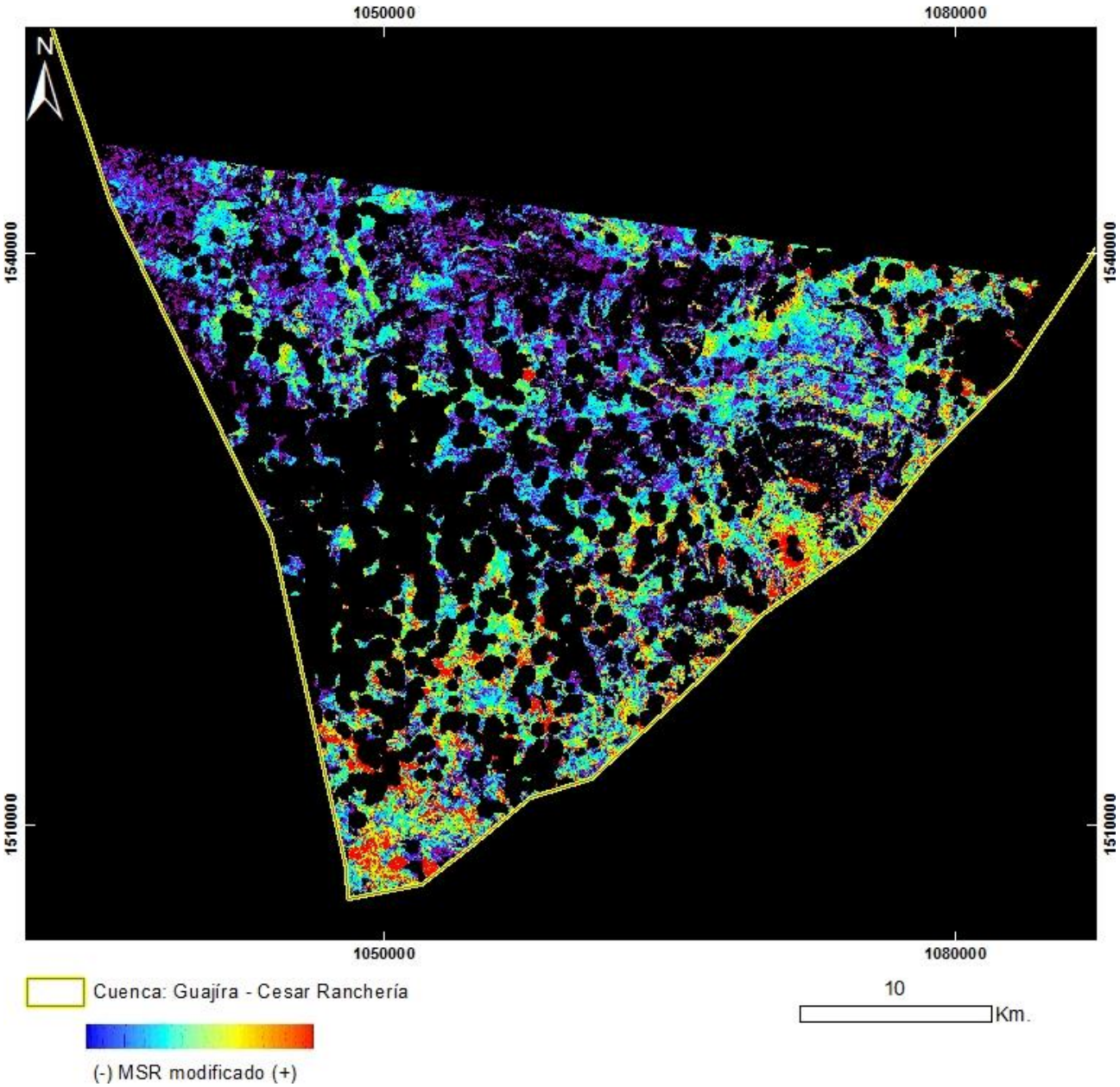

PRODUCTO: Índice de Vegetación MSR_Modificado
N°26 - ID: p008r054_7t20010801_MSRmodificado
Proyección Transversal Mercator - Sistema de Referencia: MAGNA-SIRGAS Colombia Bogotá

IDENTIFICACIÓN DE ÁREAS CON POTENCIAL HIDROCARBURÍFERO

Cuencas Guajira, Cesar-Ranchería, Tumaco, Chocó y Urabá
Colombia

IMÁGENES LANDSAT 7 ETM+

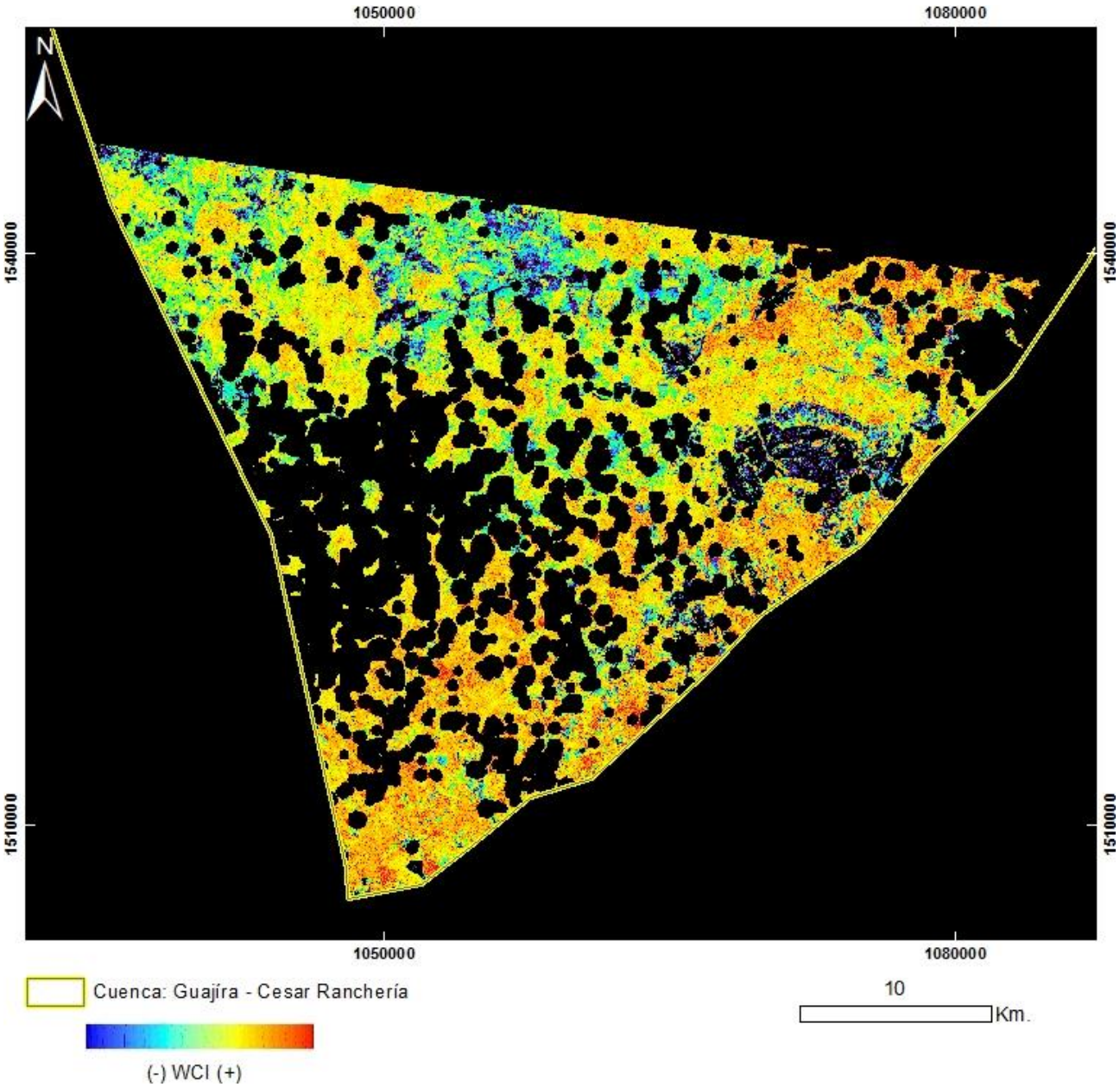

PRODUCTO: Índice de Vegetación WCI
N°26 - ID: p008r054_7t20010801_WCI
Proyección Transversal Mercator - Sistema de Referencia: MAGNA-SIRGAS Colombia Bogotá

IDENTIFICACIÓN DE ÁREAS CON POTENCIAL HIDROCARBURÍFERO

Cuencas Guajira, Cesar-Ranchería, Tumaco, Chocó y Urabá
Colombia

IMÁGENES LANDSAT 7 ETM+

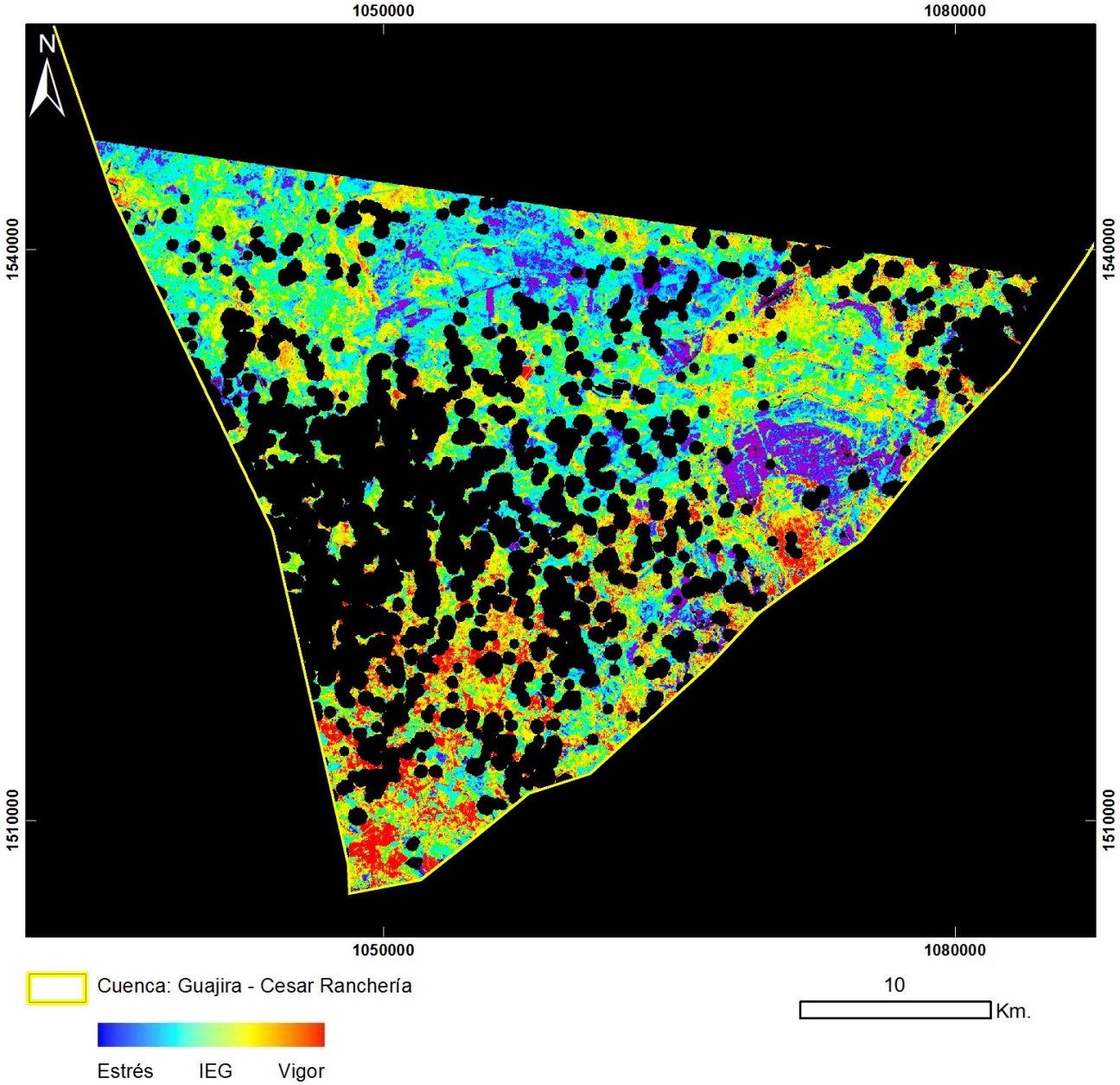

PRODUCTO: Índice de Estrés Geobotánico
N°26 – ID: p008r054_7t20010801_IEG
Proyección Transversal Mercator - Sistema de Referencia: MAGNA-SIRGAS Colombia Bogotá

IDENTIFICACIÓN DE ÁREAS CON POTENCIAL HIDROCARBURÍFERO

Cuencas Guajira, Cesar-Ranchería, Tumaco, Chocó y Urabá
Colombia

IMÁGENES LANDSAT 7 ETM+

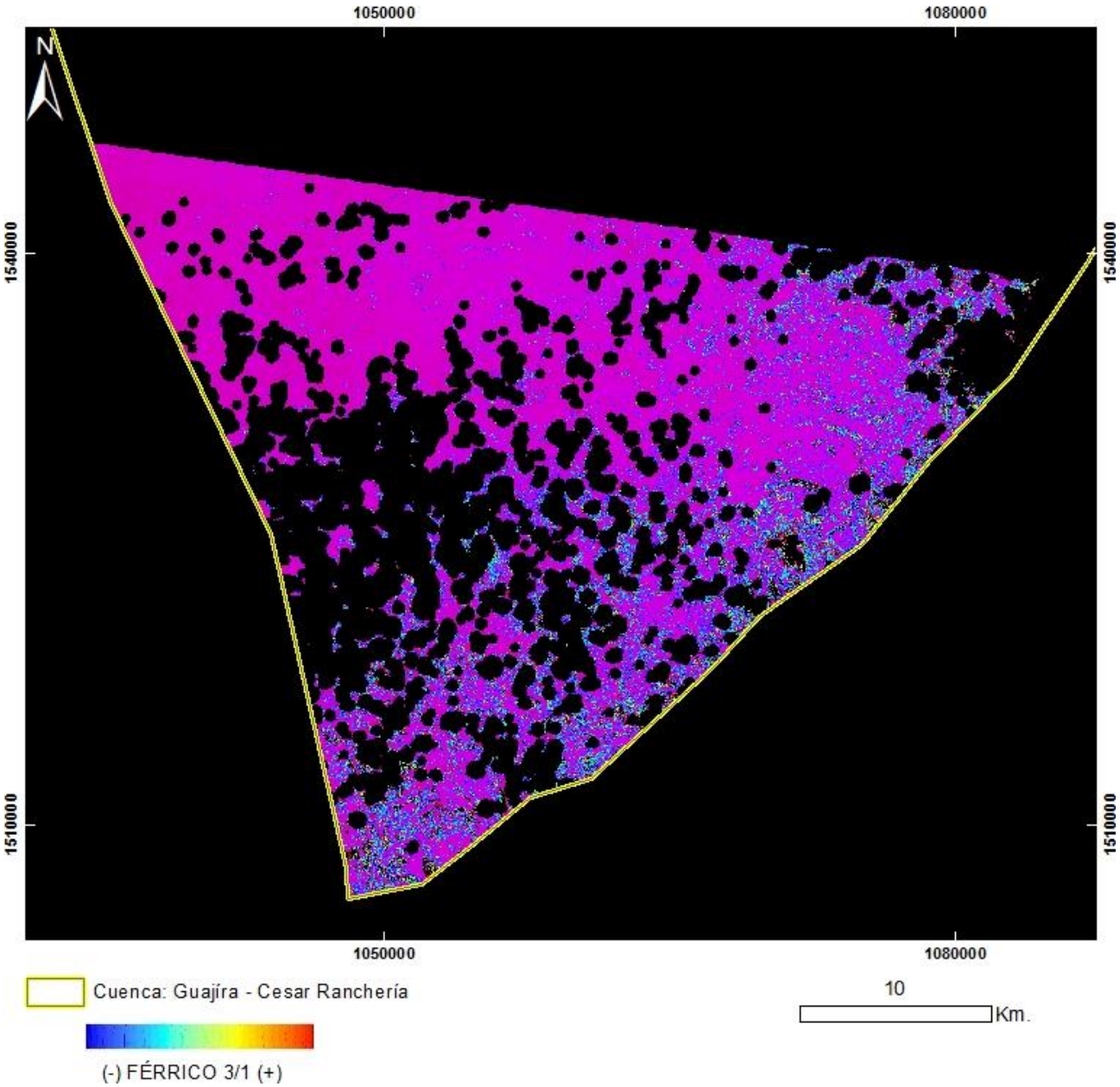

PRODUCTO: Férrico B3/B1
N°26 - ID: p008r054_7t20010801_Ferrico3_1
Proyección Transversal Mercator - Sistema de Referencia: MAGNA-SIRGAS Colombia Bogotá

IDENTIFICACIÓN DE ÁREAS CON POTENCIAL HIDROCARBURÍFERO

Cuencas Guajira, Cesar-Ranchería, Tumaco, Chocó y Urabá
Colombia

IMÁGENES LANDSAT 7 ETM+

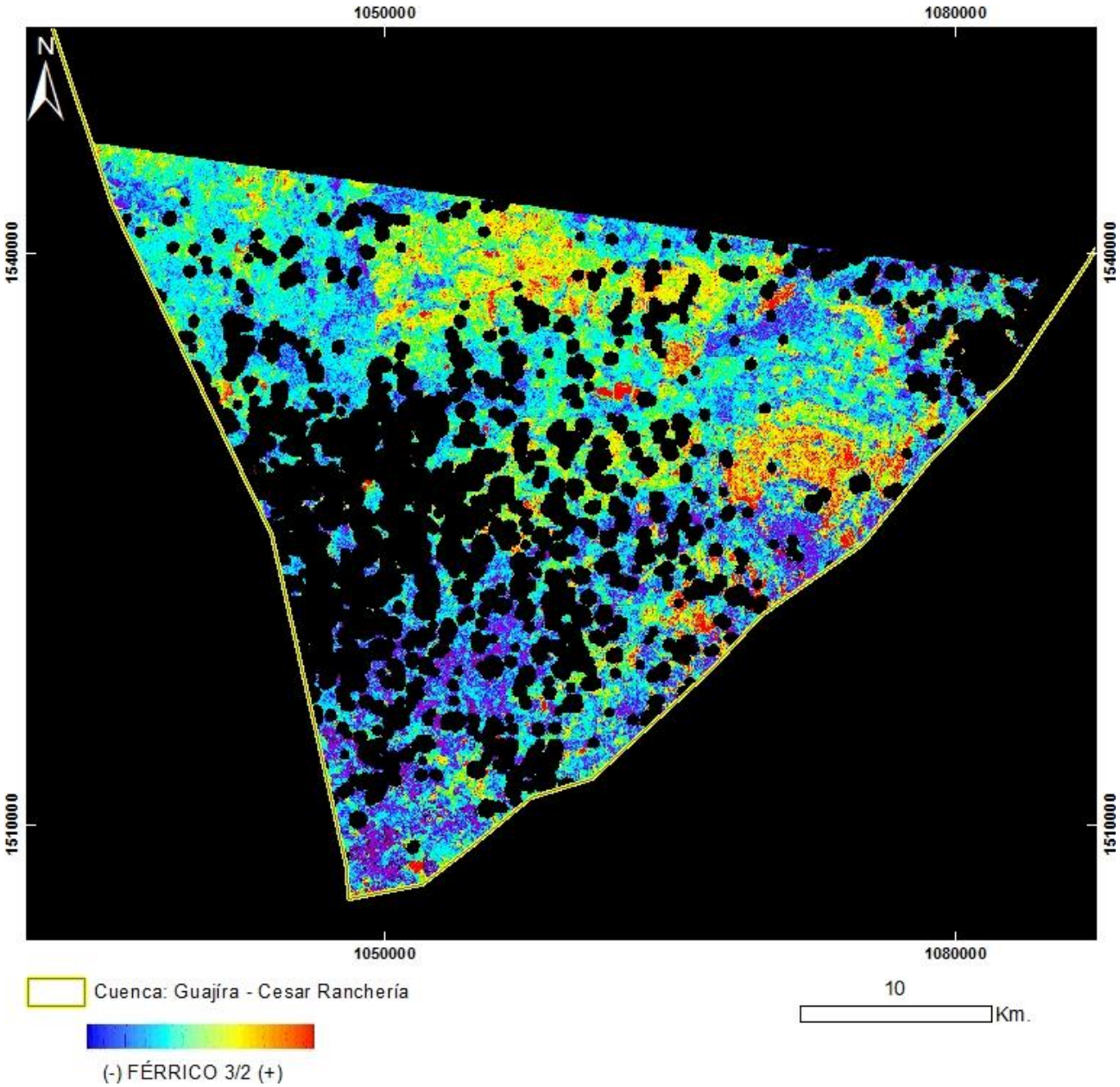

PRODUCTO: Férrico B3/B2
N°26 - ID: p008r054_7t20010801_Ferrico3_2
Proyección Transversal Mercator - Sistema de Referencia: MAGNA-SIRGAS Colombia Bogotá

IDENTIFICACIÓN DE ÁREAS CON POTENCIAL HIDROCARBURÍFERO

Cuencas Guajira, Cesar-Ranchería, Tumaco, Chocó y Urabá
Colombia

IMÁGENES LANDSAT 7 ETM+

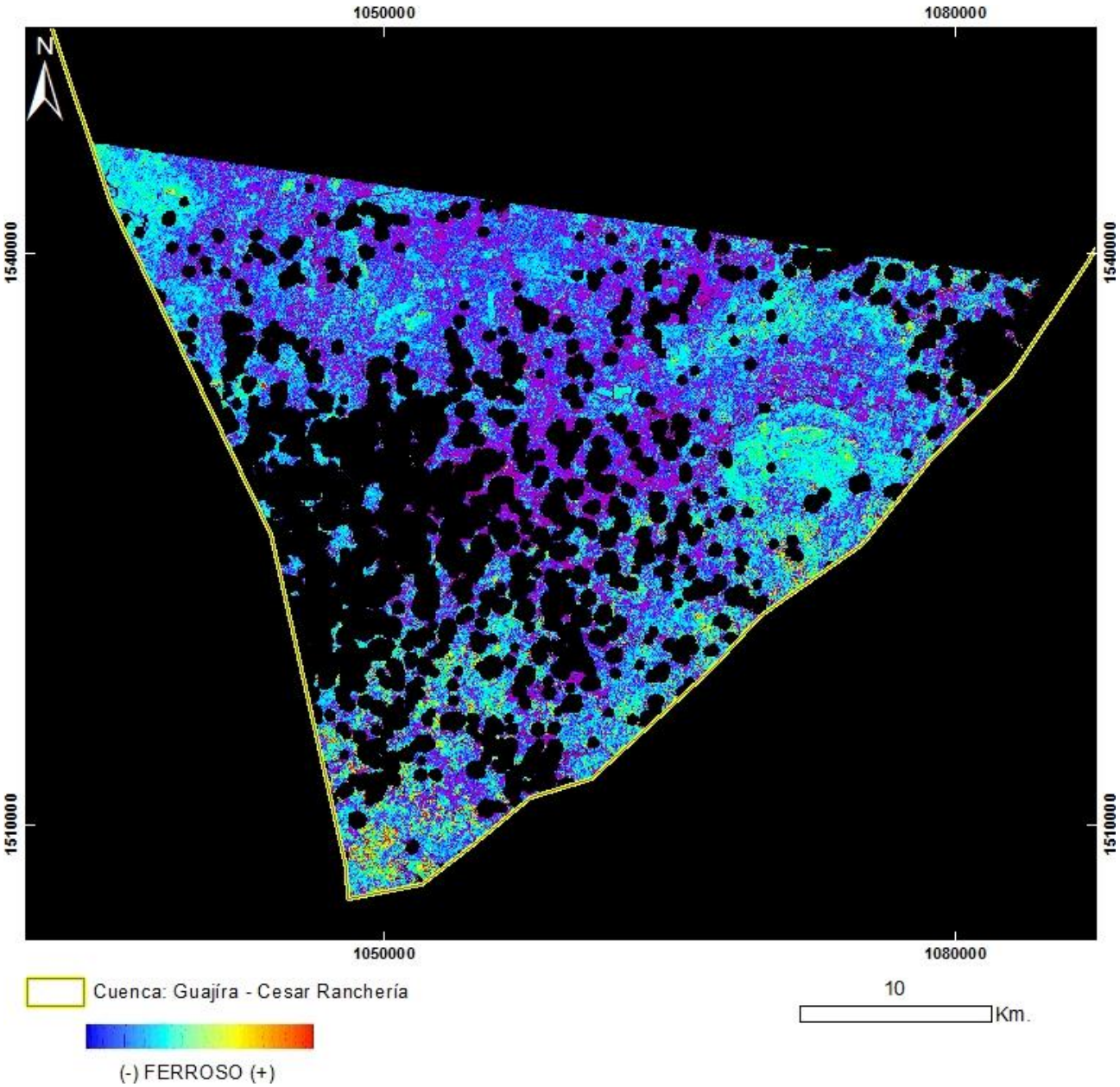

PRODUCTO: Ferroso
N°26 - ID: p008r054_7t20010801_Ferroso
Proyección Transversal Mercator - Sistema de Referencia: MAGNA-SIRGAS Colombia Bogotá

IDENTIFICACIÓN DE ÁREAS CON POTENCIAL HIDROCARBURÍFERO

Cuencas Guajira, Cesar-Ranchería, Tumaco, Chocó y Urabá
Colombia

IMÁGENES LANDSAT 7 ETM+

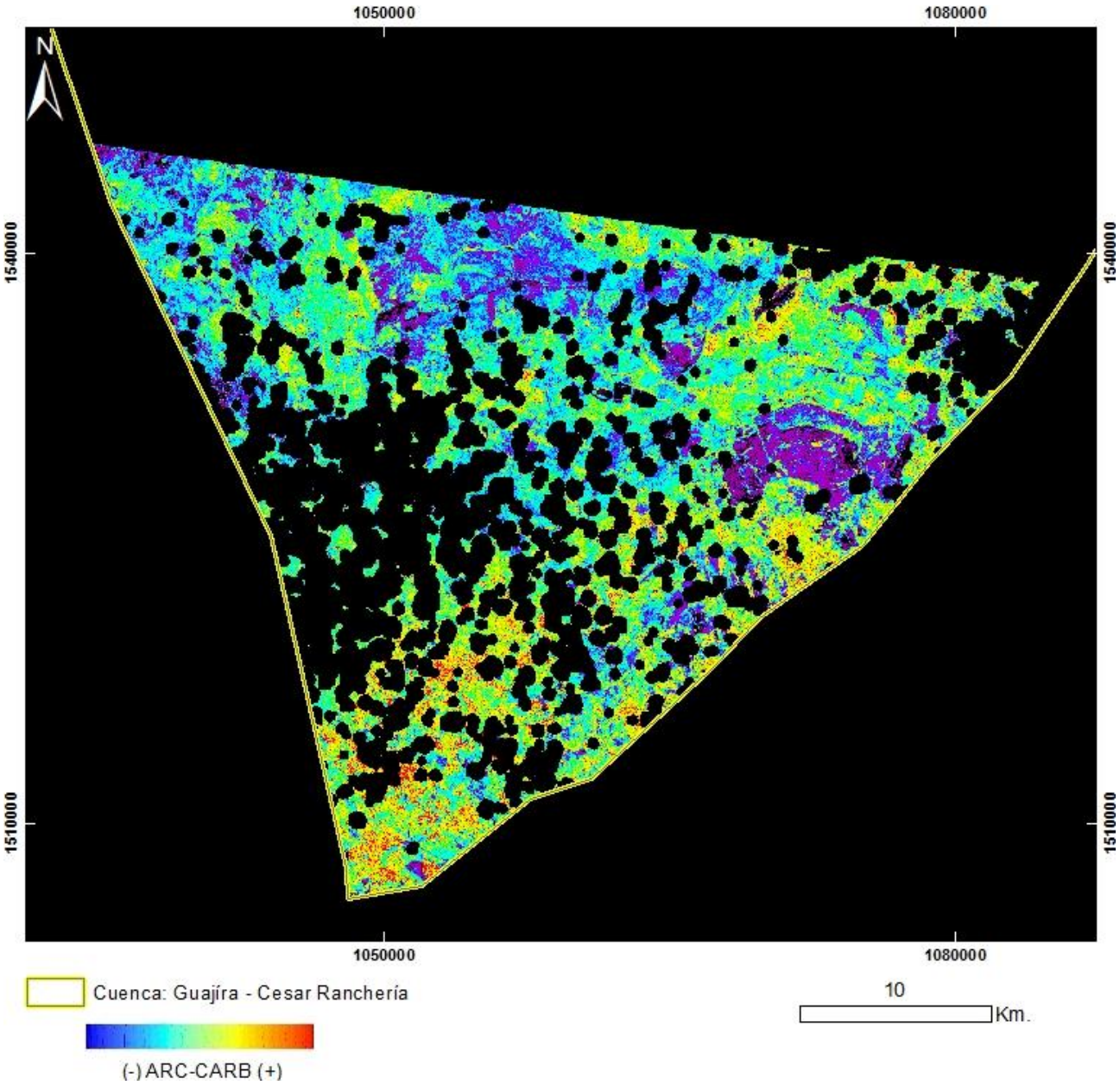

PRODUCTO: Arcillas / Carbonatos
N°26 - ID: p008r054_7t20010801_ArcCarb
Proyección Transversal Mercator - Sistema de Referencia: MAGNA-SIRGAS Colombia Bogotá

IDENTIFICACIÓN DE ÁREAS CON POTENCIAL HIDROCARBURÍFERO

Cuencas Guajira, Cesar-Ranchería, Tumaco, Chocó y Urabá
Colombia

IMÁGENES LANDSAT 7 ETM+

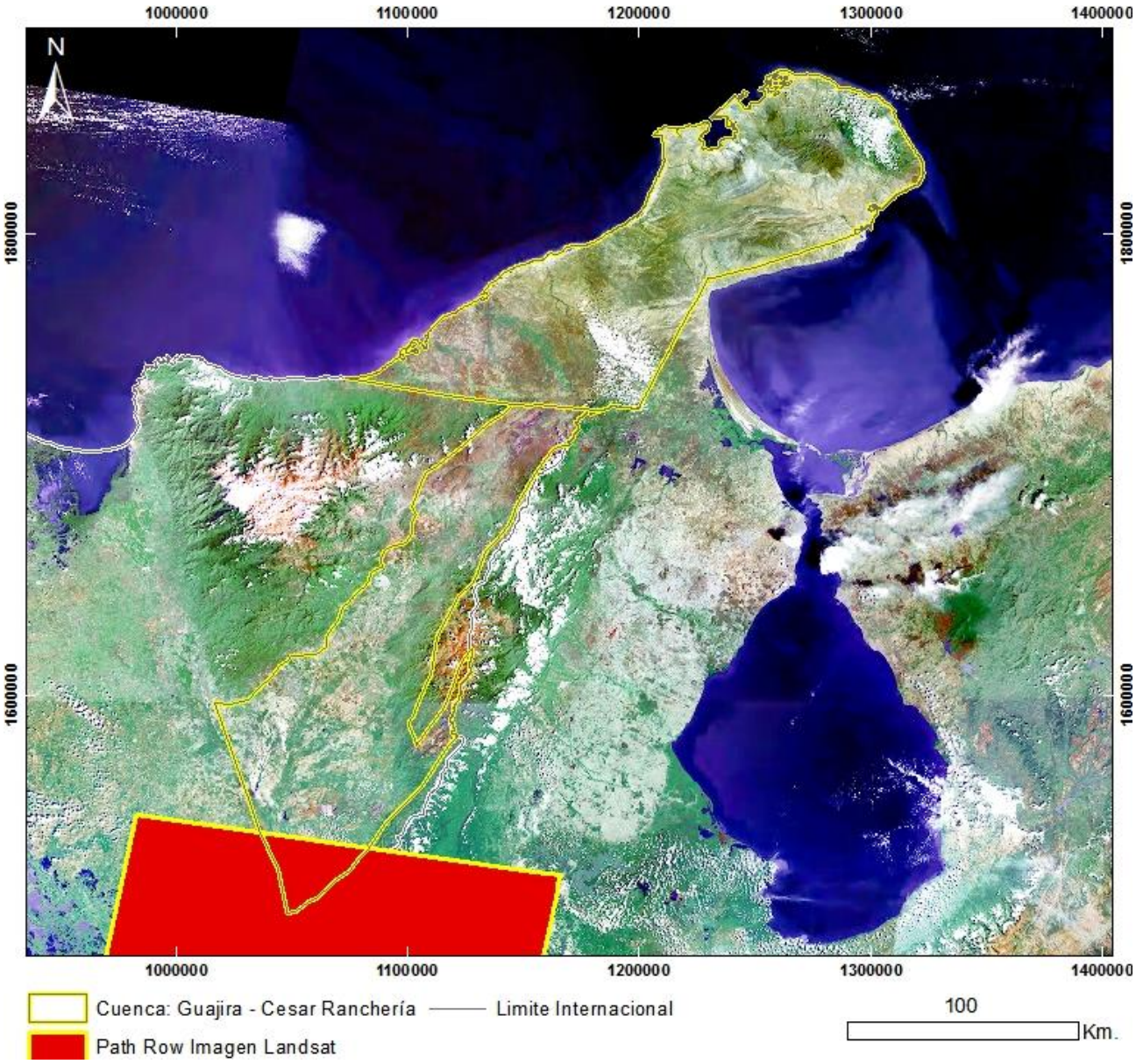

Mapa de Localización de Imagen LANDSAT 7 ETM+
N°27 - L71008054_05420020804
Proyección Transversal Mercator - Sistema de Referencia: MAGNA-SIRGAS Colombia Bogotá

IDENTIFICACIÓN DE ÁREAS CON POTENCIAL HIDROCARBURÍFERO

Cuencas Guajira, Cesar-Ranchería, Tumaco, Chocó y Urabá
Colombia

IMÁGENES LANDSAT 7 ETM+

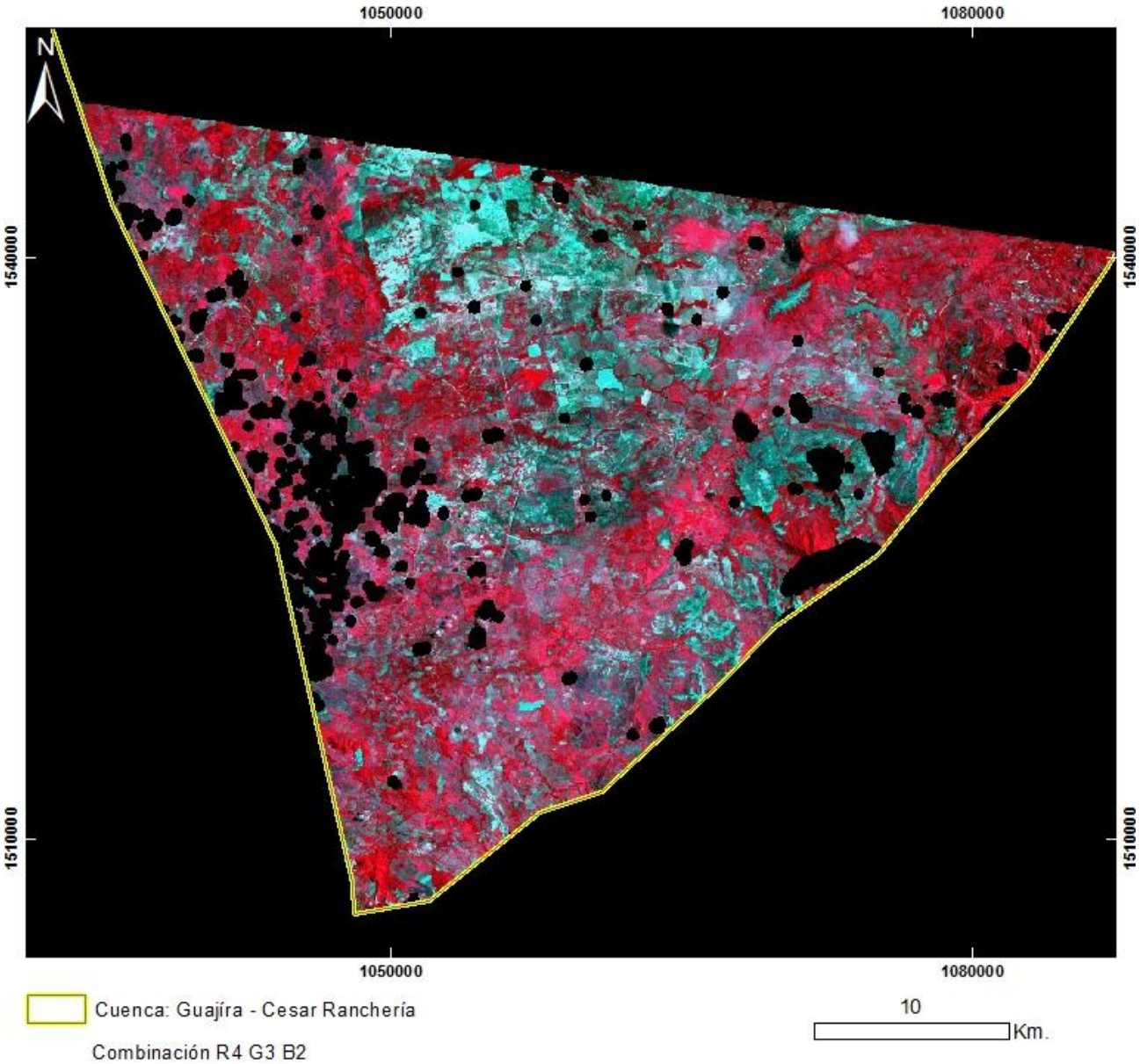

PRODUCTO: Combinación R4G3B2
N°27 - ID: L71008054_05420020804_R4G3B2
Proyección Transversal Mercator - Sistema de Referencia: MAGNA-SIRGAS Colombia Bogotá

IDENTIFICACIÓN DE ÁREAS CON POTENCIAL HIDROCARBURÍFERO

Cuencas Guajira, Cesar-Ranchería, Tumaco, Chocó y Urabá
Colombia

IMÁGENES LANDSAT 7 ETM+

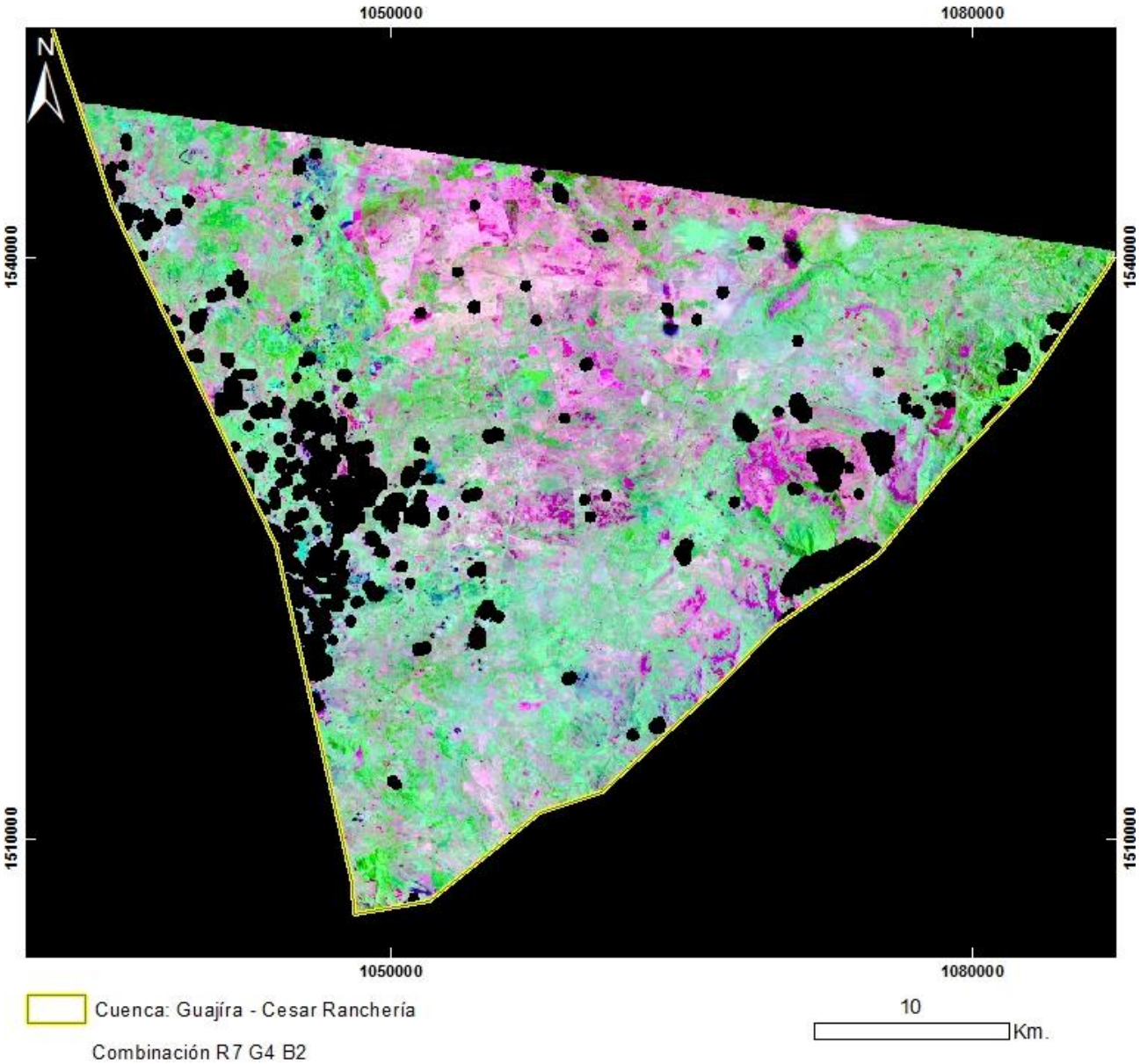

PRODUCTO: Combinación R7G4B2
N°27 - ID: L71008054_05420020804_R7G4B2
Proyección Transversal Mercator - Sistema de Referencia: MAGNA-SIRGAS Colombia Bogotá

IDENTIFICACIÓN DE ÁREAS CON POTENCIAL HIDROCARBURÍFERO

Cuencas Guajira, Cesar-Ranchería, Tumaco, Chocó y Urabá
Colombia

IMÁGENES LANDSAT 7 ETM+



PRODUCTO: Combinación R4G5B3
N°27 - ID: L71008054_05420020804_R4G5B3
Proyección Transversal Mercator - Sistema de Referencia: MAGNA-SIRGAS Colombia Bogotá

IDENTIFICACIÓN DE ÁREAS CON POTENCIAL HIDROCARBURÍFERO

Cuencas Guajira, Cesar-Ranchería, Tumaco, Chocó y Urabá
Colombia

IMÁGENES LANDSAT 7 ETM+

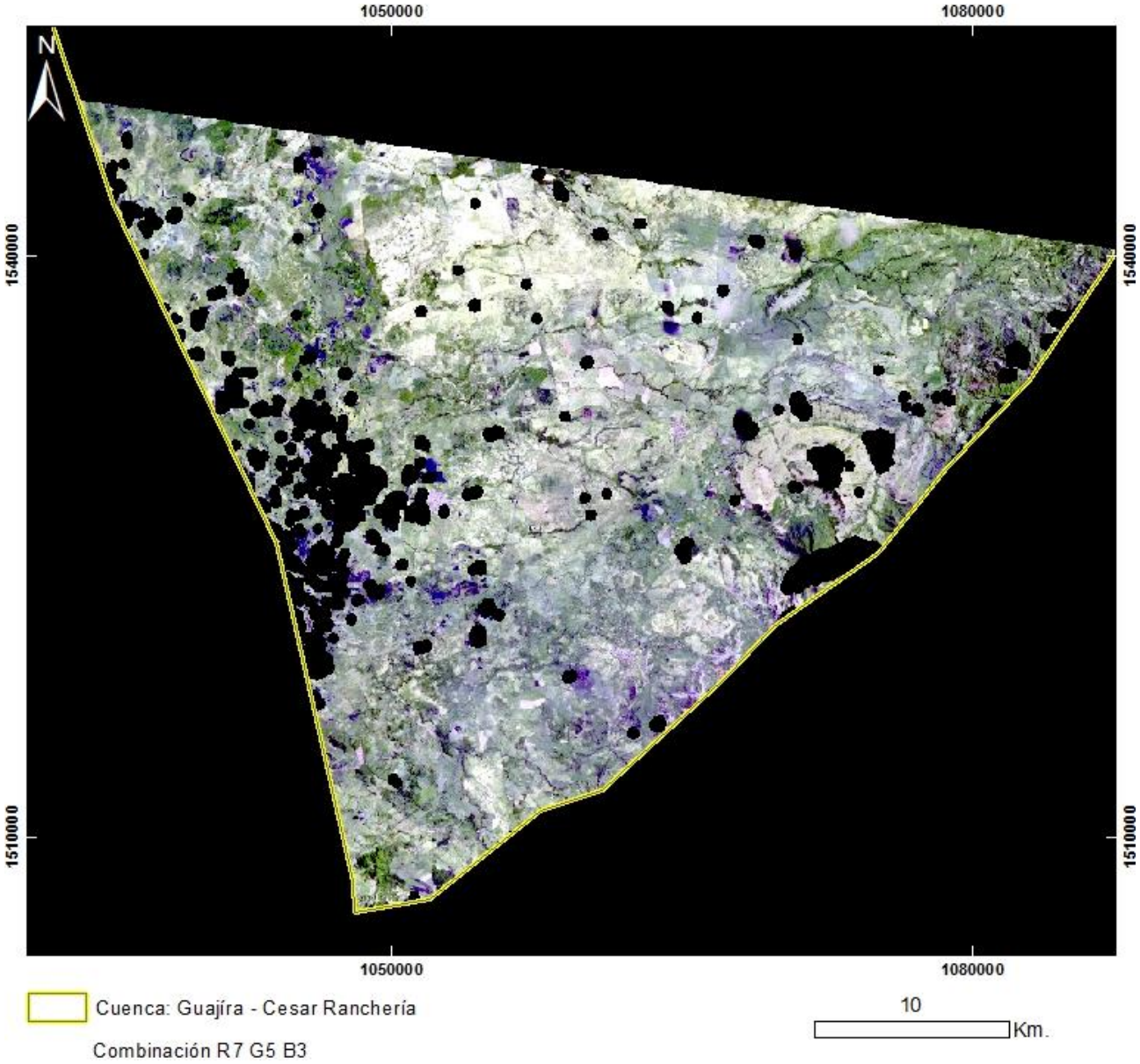

PRODUCTO: Combinación R7G5B3
N°27 - ID: L71008054_05420020804_R7G5B3
Proyección Transversal Mercator - Sistema de Referencia: MAGNA-SIRGAS Colombia Bogotá

IDENTIFICACIÓN DE ÁREAS CON POTENCIAL HIDROCARBURÍFERO

Cuencas Guajira, Cesar-Ranchería, Tumaco, Chocó y Urabá
Colombia

IMÁGENES LANDSAT 7 ETM+

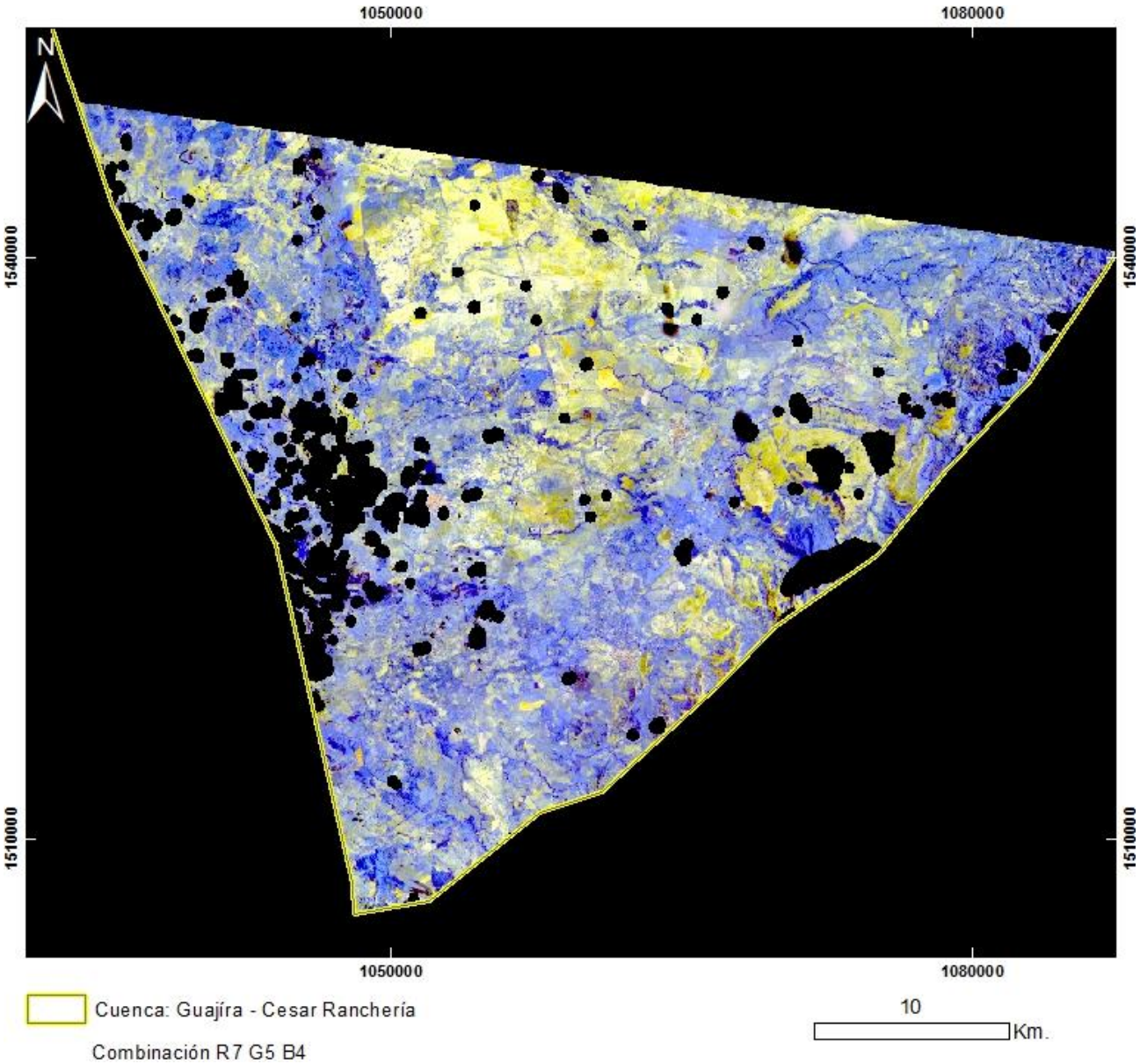

PRODUCTO: Combinación R7G5B4
N°27 - ID: L71008054_05420020804_R7G5B4
Proyección Transversal Mercator - Sistema de Referencia: MAGNA-SIRGAS Colombia Bogotá

IDENTIFICACIÓN DE ÁREAS CON POTENCIAL HIDROCARBURÍFERO

Cuencas Guajira, Cesar-Ranchería, Tumaco, Chocó y Urabá
Colombia

IMÁGENES LANDSAT 7 ETM+



PRODUCTO: Índice de Vegetación RVI
N°27 - ID: L71008054_05420020804_RVI
Proyección Transversal Mercator - Sistema de Referencia: MAGNA-SIRGAS Colombia Bogotá

IDENTIFICACIÓN DE ÁREAS CON POTENCIAL HIDROCARBURÍFERO

Cuencas Guajira, Cesar-Ranchería, Tumaco, Chocó y Urabá
Colombia

IMÁGENES LANDSAT 7 ETM+



PRODUCTO: Índice de Vegetación NDVI Green
N°27 - ID: L71008054_05420020804_NDVIgreen
Proyección Transversal Mercator - Sistema de Referencia: MAGNA-SIRGAS Colombia Bogotá

IDENTIFICACIÓN DE ÁREAS CON POTENCIAL HIDROCARBURÍFERO

Cuencas Guajira, Cesar-Ranchería, Tumaco, Chocó y Urabá
Colombia

IMÁGENES LANDSAT 7 ETM+

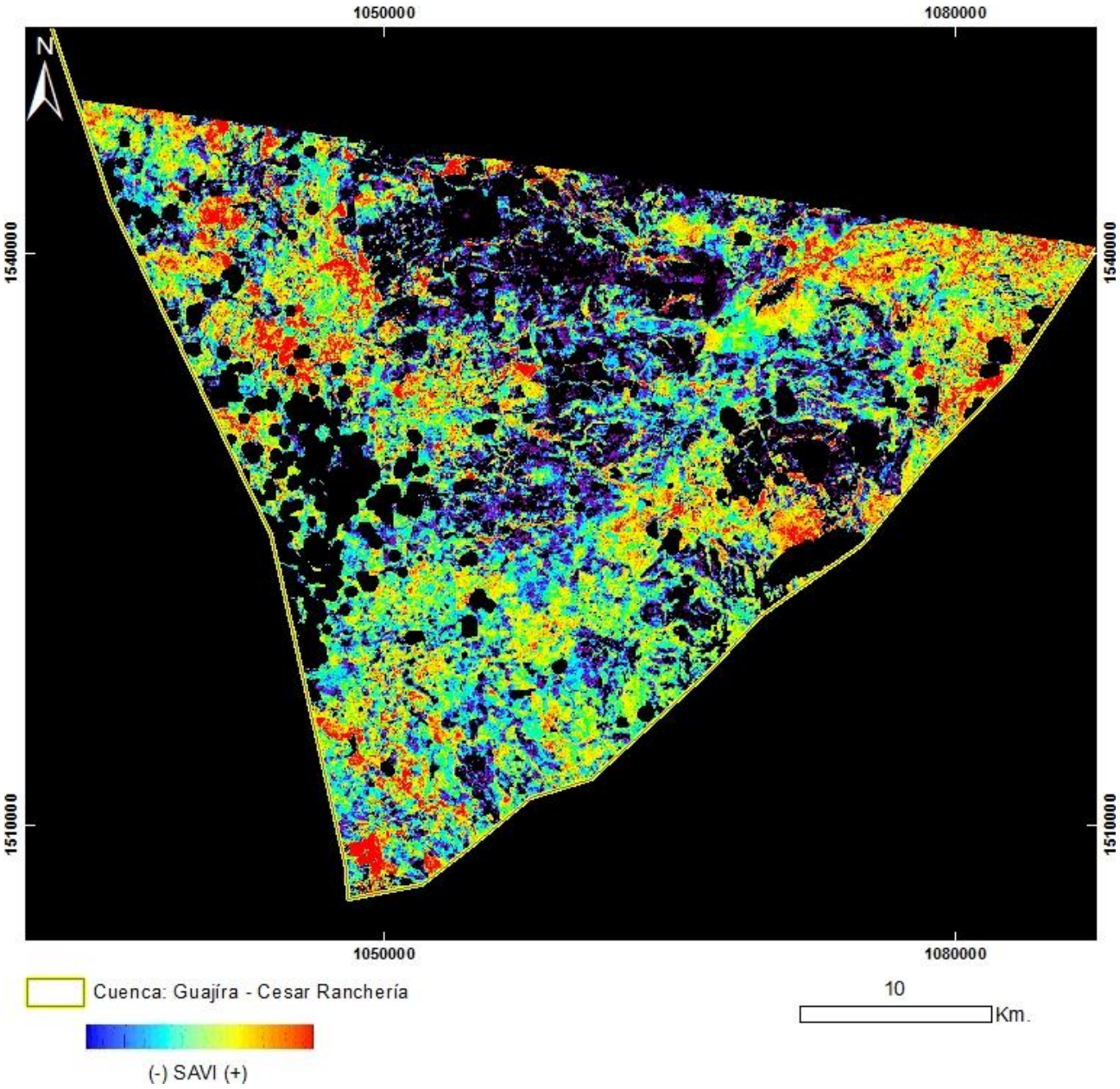

PRODUCTO: Índice de Vegetación SAVI
N°27 - ID: L71008054_05420020804_SAVI
Proyección Transversal Mercator - Sistema de Referencia: MAGNA-SIRGAS Colombia Bogotá

IDENTIFICACIÓN DE ÁREAS CON POTENCIAL HIDROCARBURÍFERO

Cuencas Guajira, Cesar-Ranchería, Tumaco, Chocó y Urabá
Colombia

IMÁGENES LANDSAT 7 ETM+



PRODUCTO: Índice de Vegetación OSAVI
N°27 - ID: L71008054_05420020804_OSAVI
Proyección Transversal Mercator - Sistema de Referencia: MAGNA-SIRGAS Colombia Bogotá

IDENTIFICACIÓN DE ÁREAS CON POTENCIAL HIDROCARBURÍFERO

Cuencas Guajira, Cesar-Ranchería, Tumaco, Chocó y Urabá
Colombia

IMÁGENES LANDSAT 7 ETM+

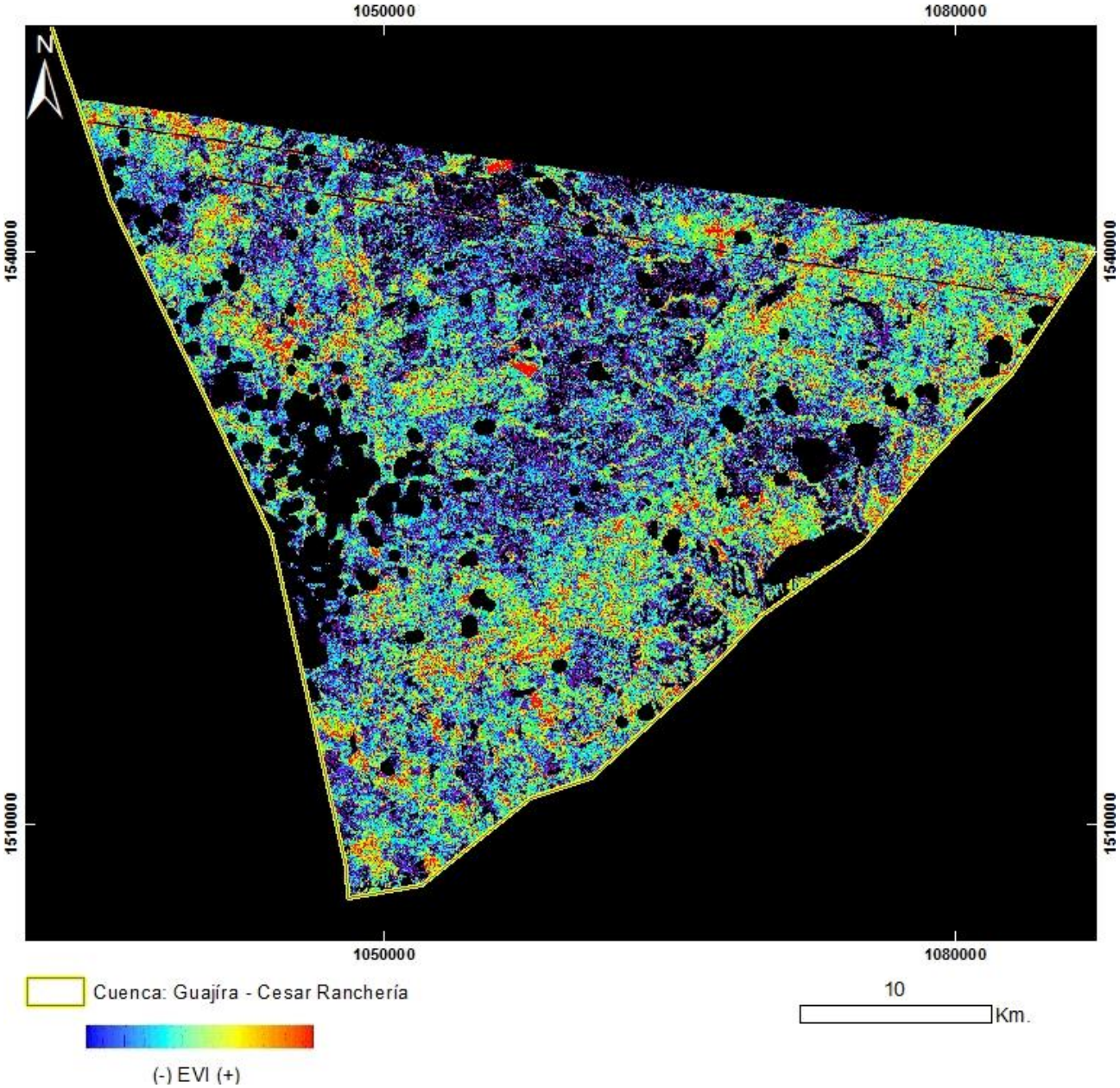

PRODUCTO: Índice de Vegetación EVI
N°27 - ID: L71008054_05420020804_EVI
Proyección Transversal Mercator - Sistema de Referencia: MAGNA-SIRGAS Colombia Bogotá

IDENTIFICACIÓN DE ÁREAS CON POTENCIAL HIDROCARBURÍFERO

Cuencas Guajira, Cesar-Ranchería, Tumaco, Chocó y Urabá
Colombia

IMÁGENES LANDSAT 7 ETM+

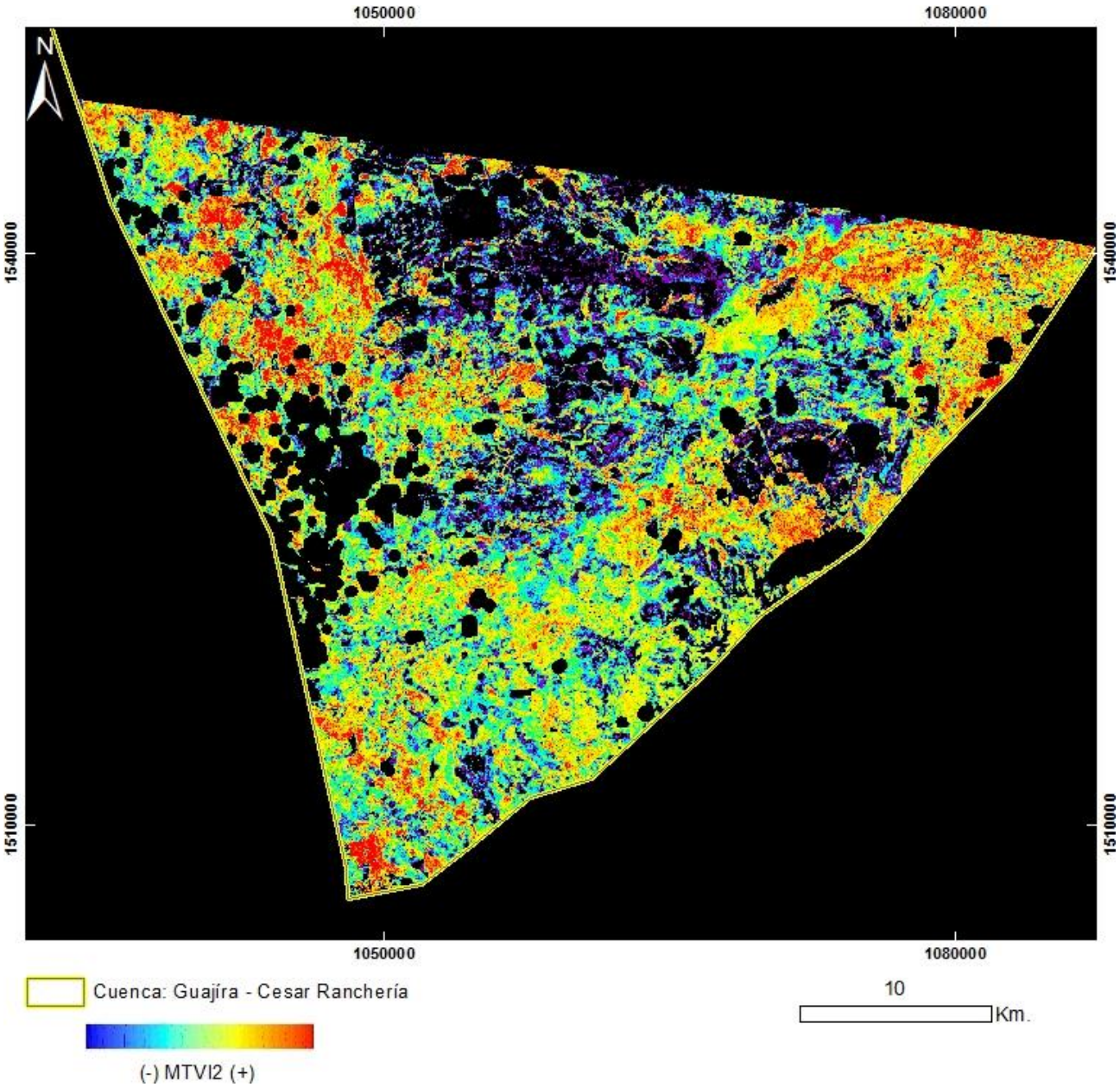

PRODUCTO: Índice de Vegetación MTVI2
N°27 - ID: L71008054_05420020804_MTVI2
Proyección Transversal Mercator - Sistema de Referencia: MAGNA-SIRGAS Colombia Bogotá

IDENTIFICACIÓN DE ÁREAS CON POTENCIAL HIDROCARBURÍFERO

Cuencas Guajira, Cesar-Ranchería, Tumaco, Chocó y Urabá
Colombia

IMÁGENES LANDSAT 7 ETM+

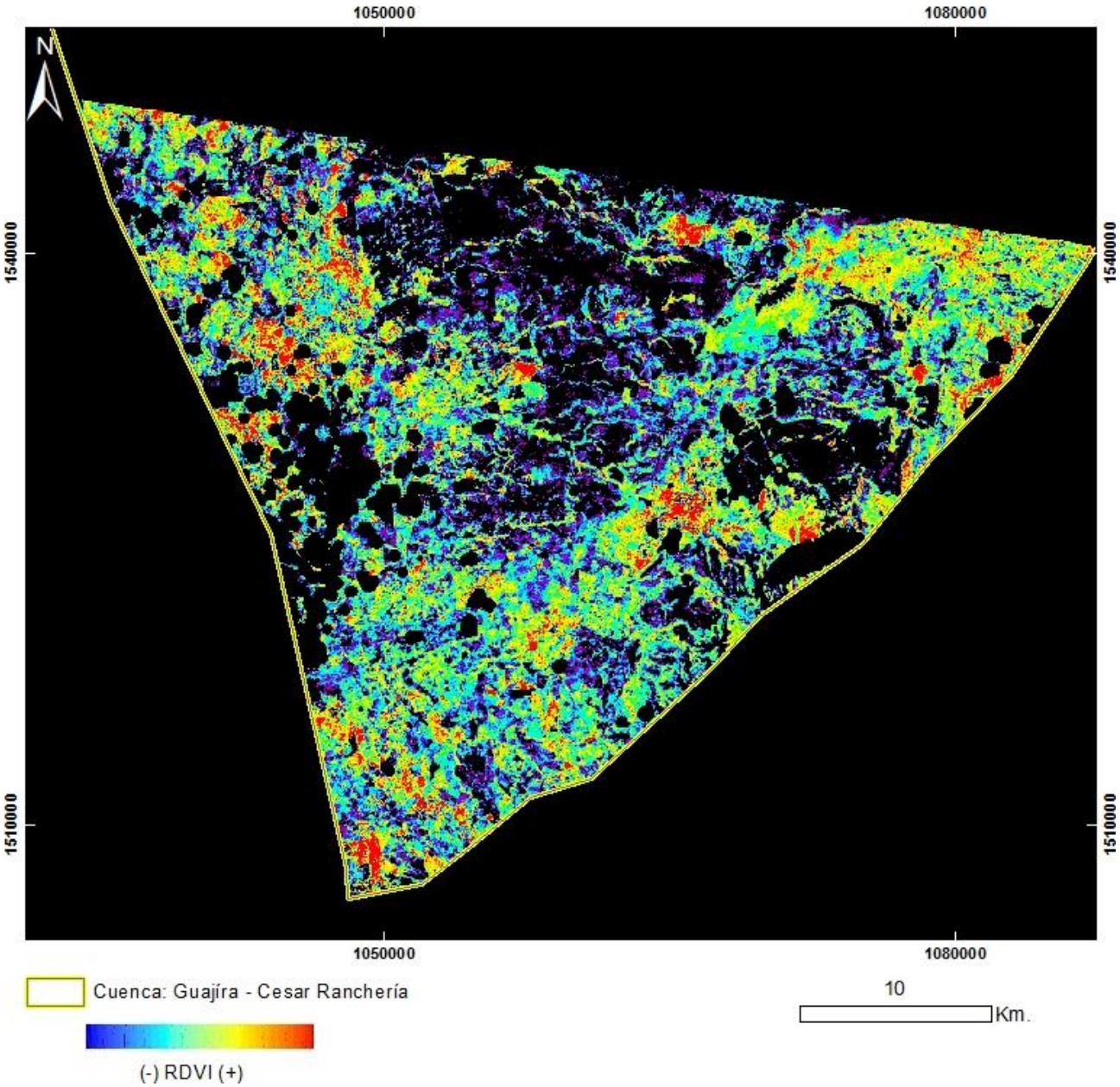

PRODUCTO: Índice de Vegetación RDVI
N°27 - ID: L71008054_05420020804_RDVI
Proyección Transversal Mercator - Sistema de Referencia: MAGNA-SIRGAS Colombia Bogotá

IDENTIFICACIÓN DE ÁREAS CON POTENCIAL HIDROCARBURÍFERO

Cuencas Guajira, Cesar-Ranchería, Tumaco, Chocó y Urabá
Colombia

IMÁGENES LANDSAT 7 ETM+

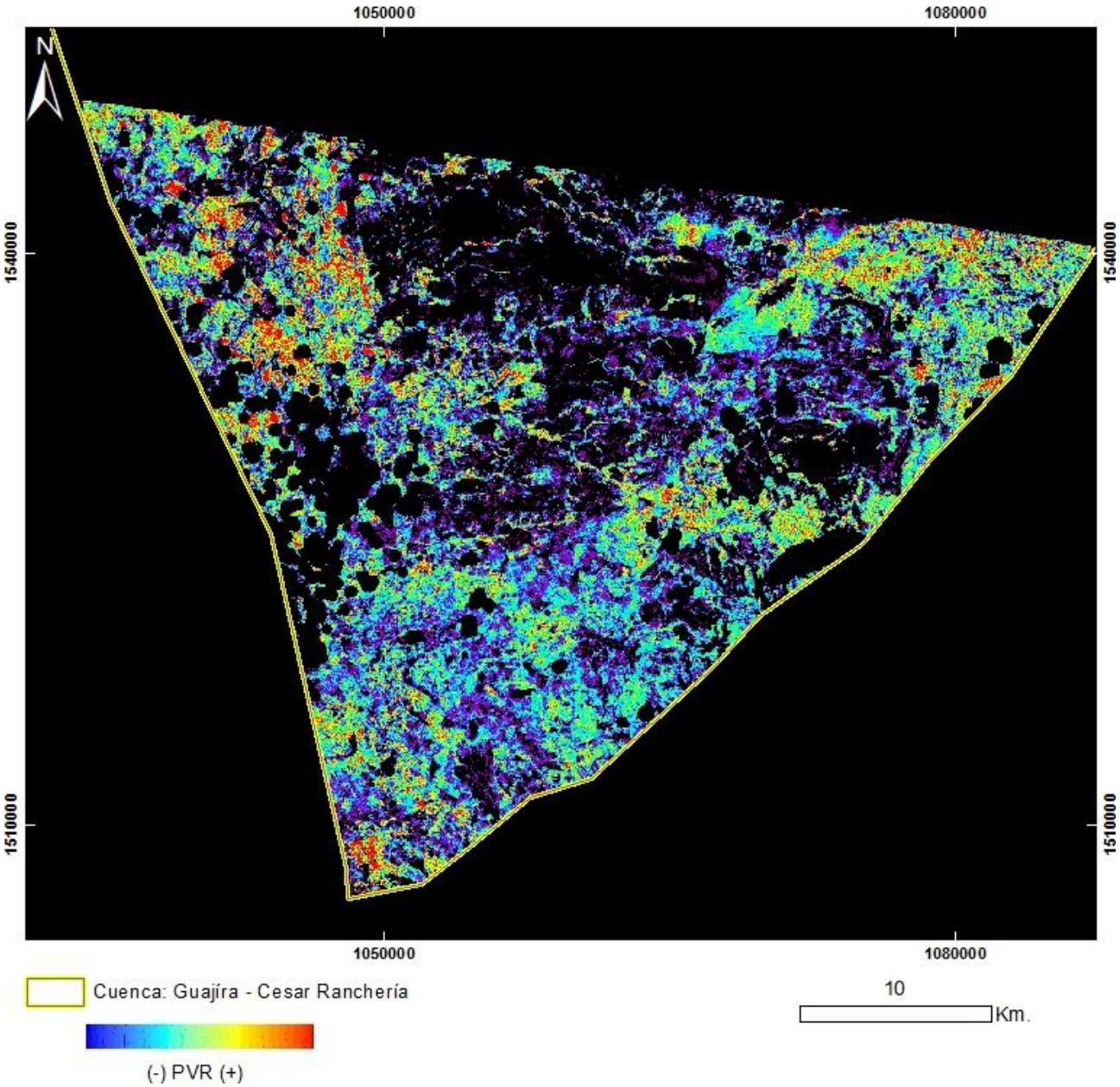

PRODUCTO: Índice de Vegetación PVR
N°27 - ID: L71008054_05420020804_PVR
Proyección Transversal Mercator - Sistema de Referencia: MAGNA-SIRGAS Colombia Bogotá

IDENTIFICACIÓN DE ÁREAS CON POTENCIAL HIDROCARBURÍFERO

Cuencas Guajira, Cesar-Ranchería, Tumaco, Chocó y Urabá
Colombia

IMÁGENES LANDSAT 7 ETM+

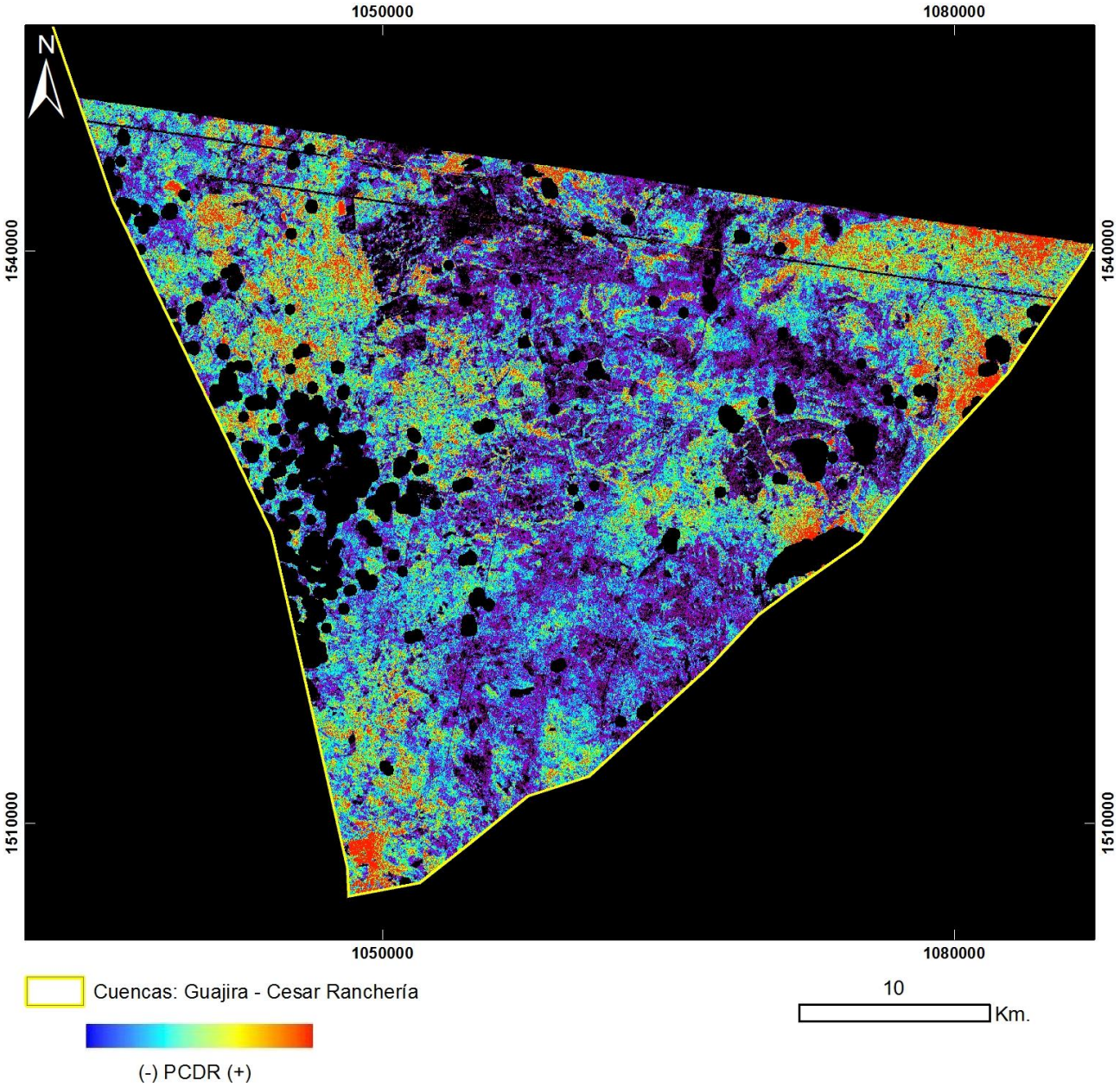

PRODUCTO: Índice de Vegetación PCDR
N°27 - ID: L71008054_05420020804_PCDR
Proyección Transversal Mercator - Sistema de Referencia: MAGNA-SIRGAS Colombia Bogotá

IDENTIFICACIÓN DE ÁREAS CON POTENCIAL HIDROCARBURÍFERO

Cuencas Guajira, Cesar-Ranchería, Tumaco, Chocó y Urabá
Colombia

IMÁGENES LANDSAT 7 ETM+



PRODUCTO: Índice de Vegetación MSR_Modificado
N°27 - ID: L71008054_05420020804_MSRmodificado
Proyección Transversal Mercator - Sistema de Referencia: MAGNA-SIRGAS Colombia Bogotá

IDENTIFICACIÓN DE ÁREAS CON POTENCIAL HIDROCARBURÍFERO

Cuencas Guajira, Cesar-Ranchería, Tumaco, Chocó y Urabá
Colombia

IMÁGENES LANDSAT 7 ETM+

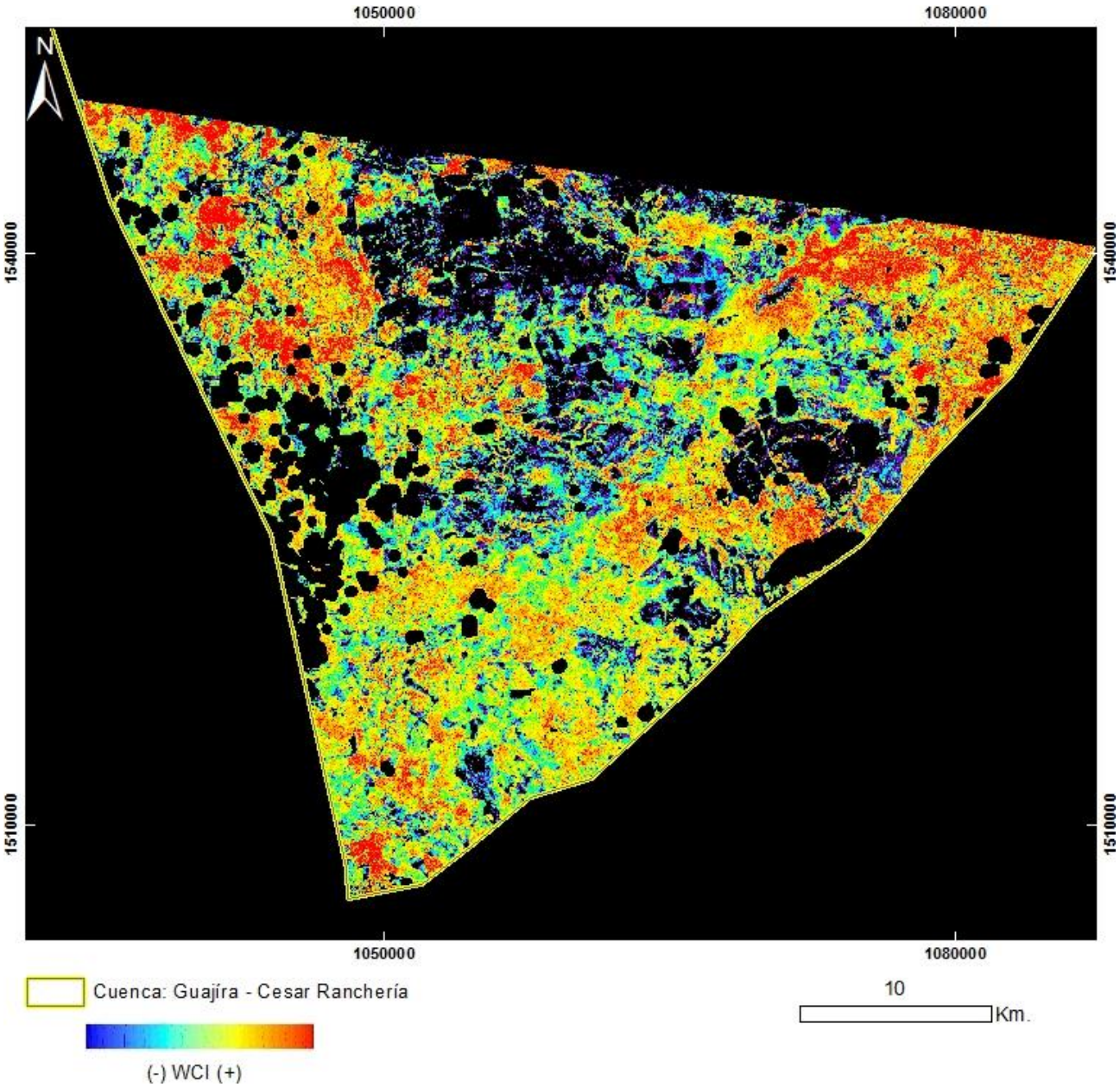

PRODUCTO: Índice de Vegetación WCI
N°27 - ID: L71008054_05420020804_WCI
Proyección Transversal Mercator - Sistema de Referencia: MAGNA-SIRGAS Colombia Bogotá

IDENTIFICACIÓN DE ÁREAS CON POTENCIAL HIDROCARBURÍFERO

Cuencas Guajira, Cesar-Ranchería, Tumaco, Chocó y Urabá
Colombia

IMÁGENES LANDSAT 7 ETM+

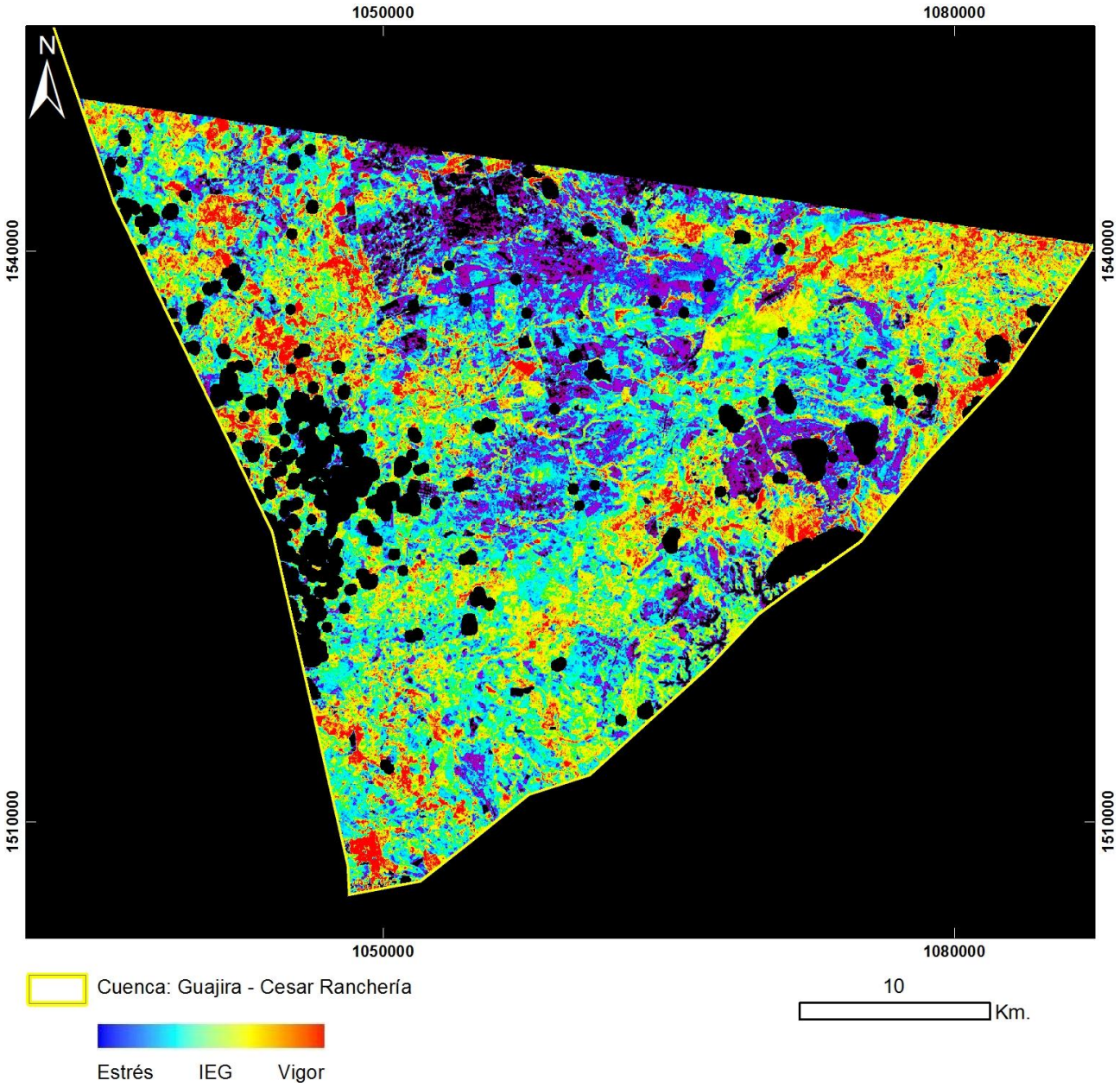

PRODUCTO: Índice de Estrés Geobotánico
N°27 – ID: L71008054_05420020804_IEG
Proyección Transversal Mercator - Sistema de Referencia: MAGNA-SIRGAS Colombia Bogotá

IDENTIFICACIÓN DE ÁREAS CON POTENCIAL HIDROCARBURÍFERO

Cuencas Guajira, Cesar-Ranchería, Tumaco, Chocó y Urabá
Colombia

IMÁGENES LANDSAT 7 ETM+

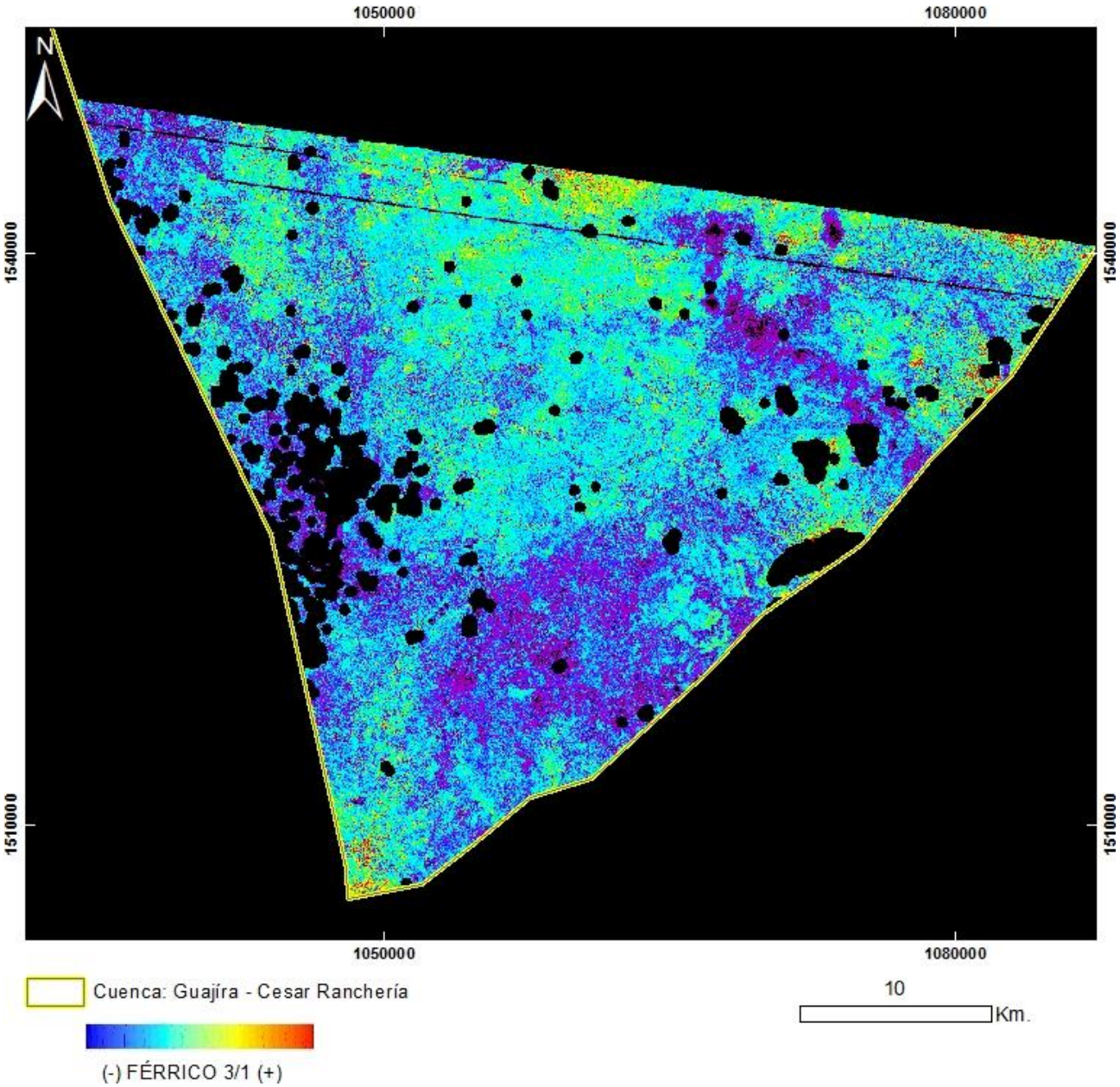

PRODUCTO: Férrico B3/B1
N°27 - ID: L71008054_05420020804_Ferrico3_1
Proyección Transversal Mercator - Sistema de Referencia: MAGNA-SIRGAS Colombia Bogotá

IDENTIFICACIÓN DE ÁREAS CON POTENCIAL HIDROCARBURÍFERO

Cuencas Guajira, Cesar-Ranchería, Tumaco, Chocó y Urabá
Colombia

IMÁGENES LANDSAT 7 ETM+

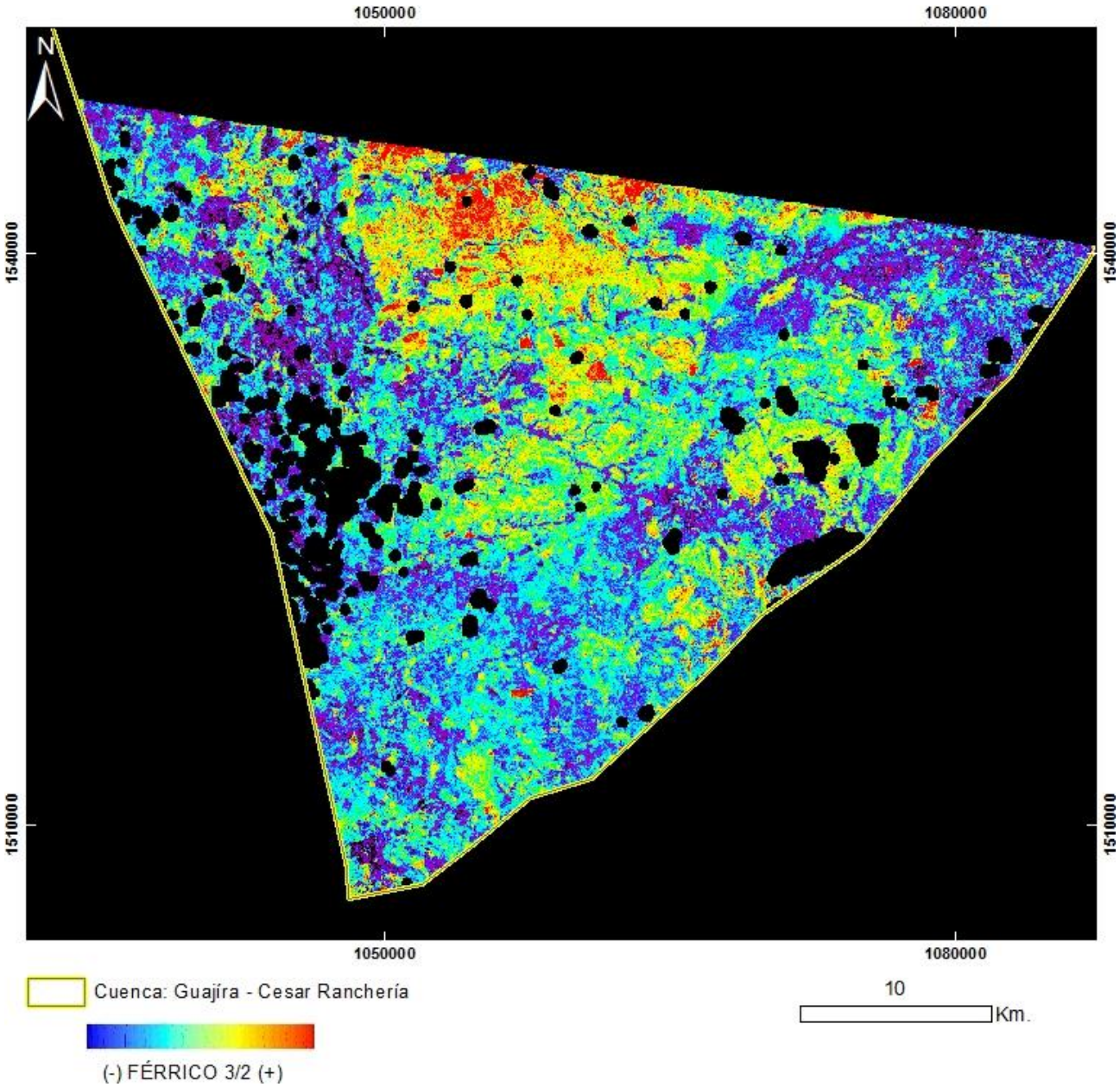

PRODUCTO: Férrico B3/B2
N°27 - ID: L71008054_05420020804_Ferrico3_2
Proyección Transversal Mercator - Sistema de Referencia: MAGNA-SIRGAS Colombia Bogotá

IDENTIFICACIÓN DE ÁREAS CON POTENCIAL HIDROCARBURÍFERO

Cuencas Guajira, Cesar-Ranchería, Tumaco, Chocó y Urabá
Colombia

IMÁGENES LANDSAT 7 ETM+

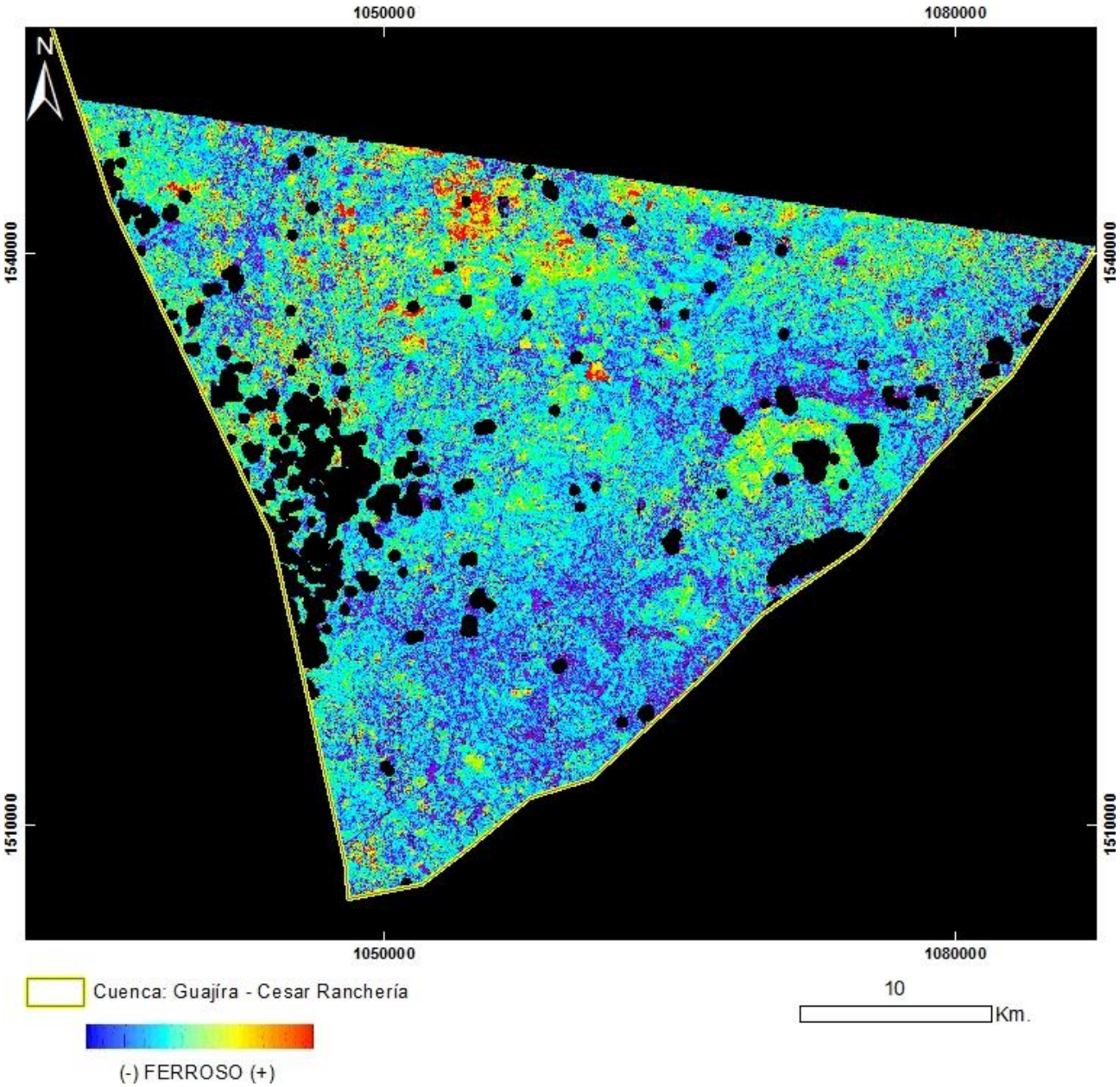

PRODUCTO: Ferroso
N°27 - ID: L71008054_05420020804_Ferroso
Proyección Transversal Mercator - Sistema de Referencia: MAGNA-SIRGAS Colombia Bogotá

IDENTIFICACIÓN DE ÁREAS CON POTENCIAL HIDROCARBURÍFERO

Cuencas Guajira, Cesar-Ranchería, Tumaco, Chocó y Urabá
Colombia

IMÁGENES LANDSAT 7 ETM+

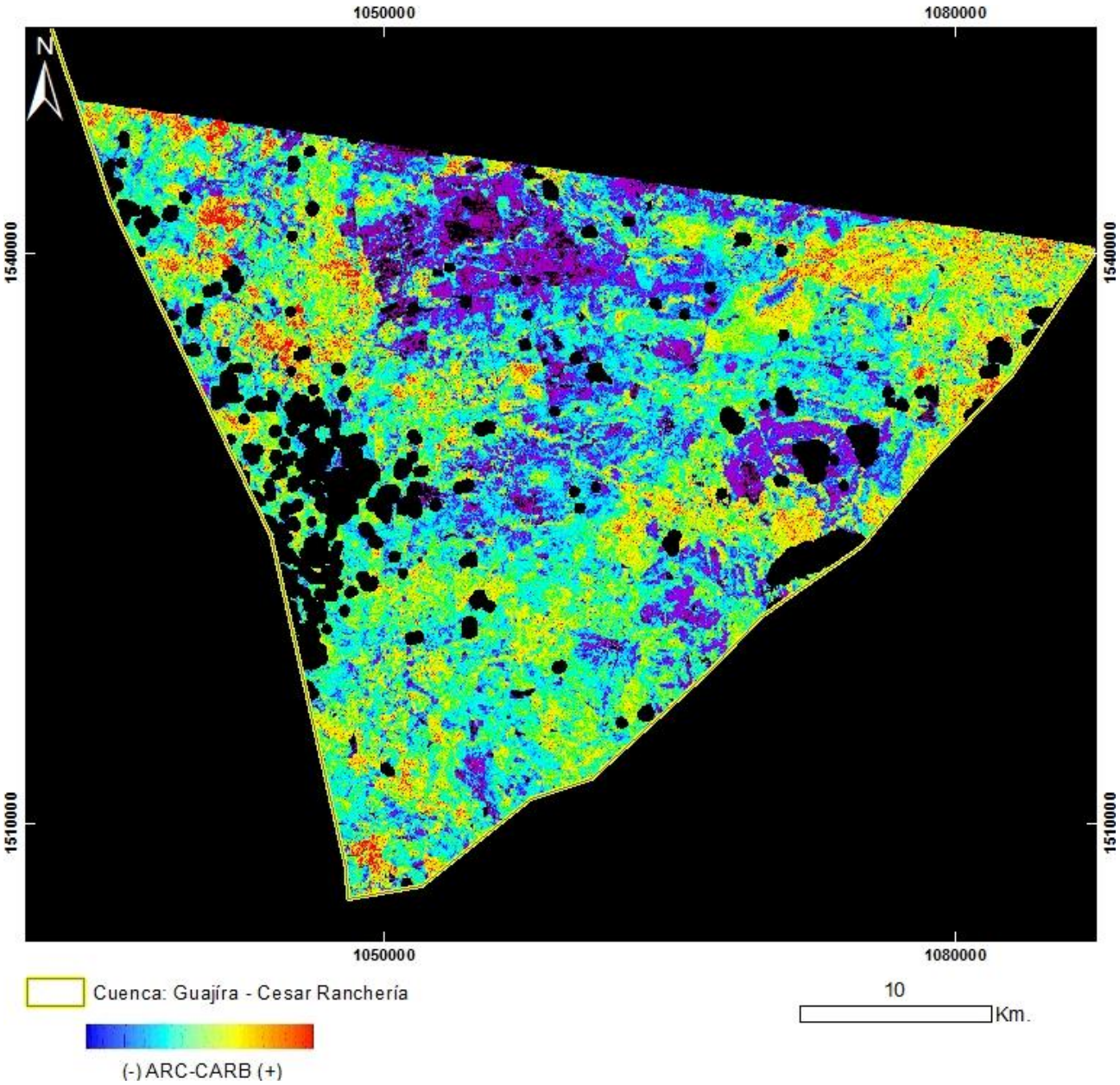

PRODUCTO: Arcillas / Carbonatos
N°27 - ID: L71008054_05420020804_ArcCarb
Proyección Transversal Mercator - Sistema de Referencia: MAGNA-SIRGAS Colombia Bogotá

IDENTIFICACIÓN DE ÁREAS CON POTENCIAL HIDROCARBURÍFERO

Cuencas Guajira, Cesar-Ranchería, Tumaco, Chocó y Urabá
Colombia

IMÁGENES LANDSAT 7 ETM+

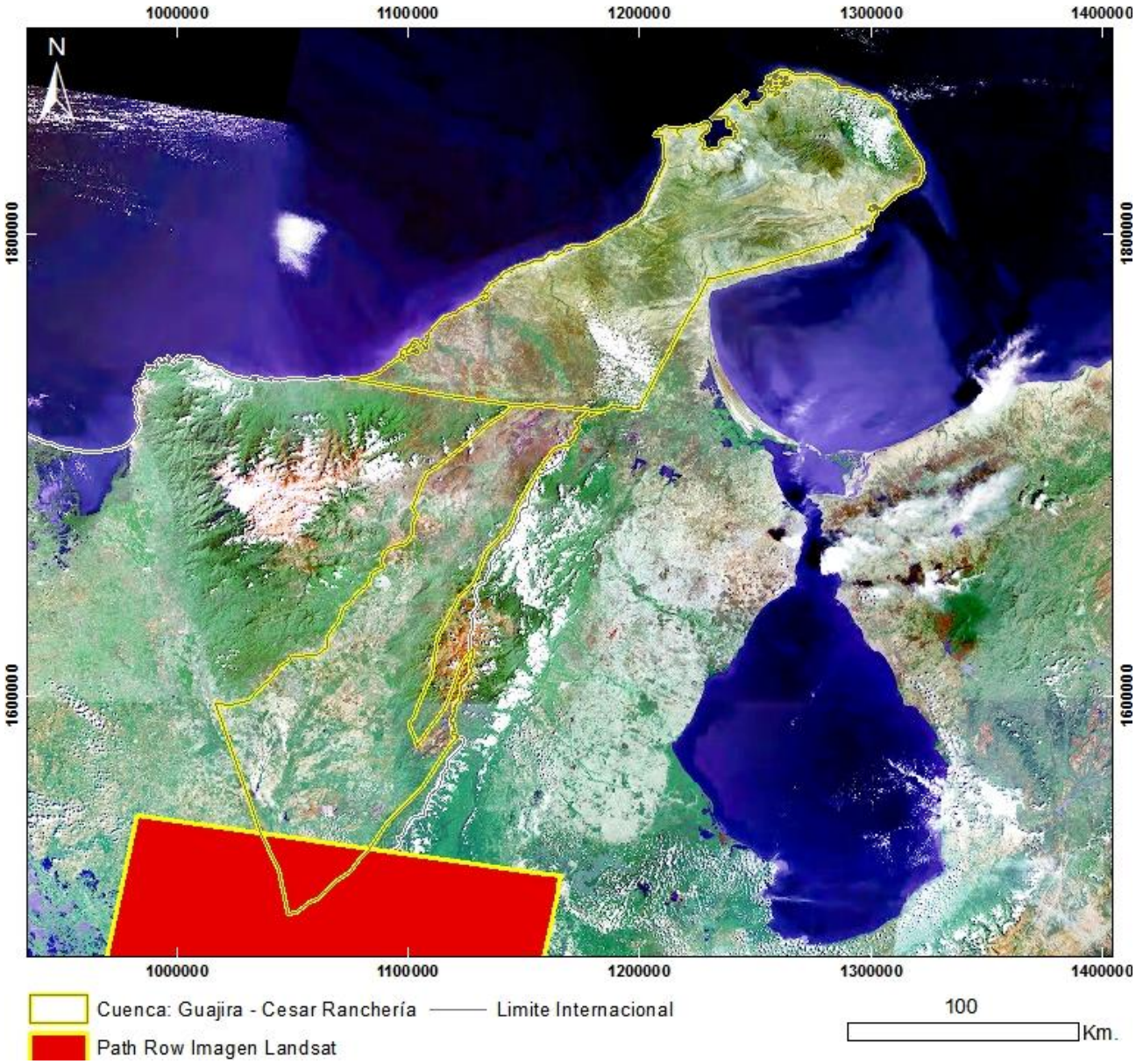

Mapa de Localización de Imagen LANDSAT 7 ETM+
N°28 - L71008054_05420021226
Proyección Transversal Mercator - Sistema de Referencia: MAGNA-SIRGAS Colombia Bogotá

IDENTIFICACIÓN DE ÁREAS CON POTENCIAL HIDROCARBURÍFERO

Cuencas Guajira, Cesar-Ranchería, Tumaco, Chocó y Urabá
Colombia

IMÁGENES LANDSAT 7 ETM+

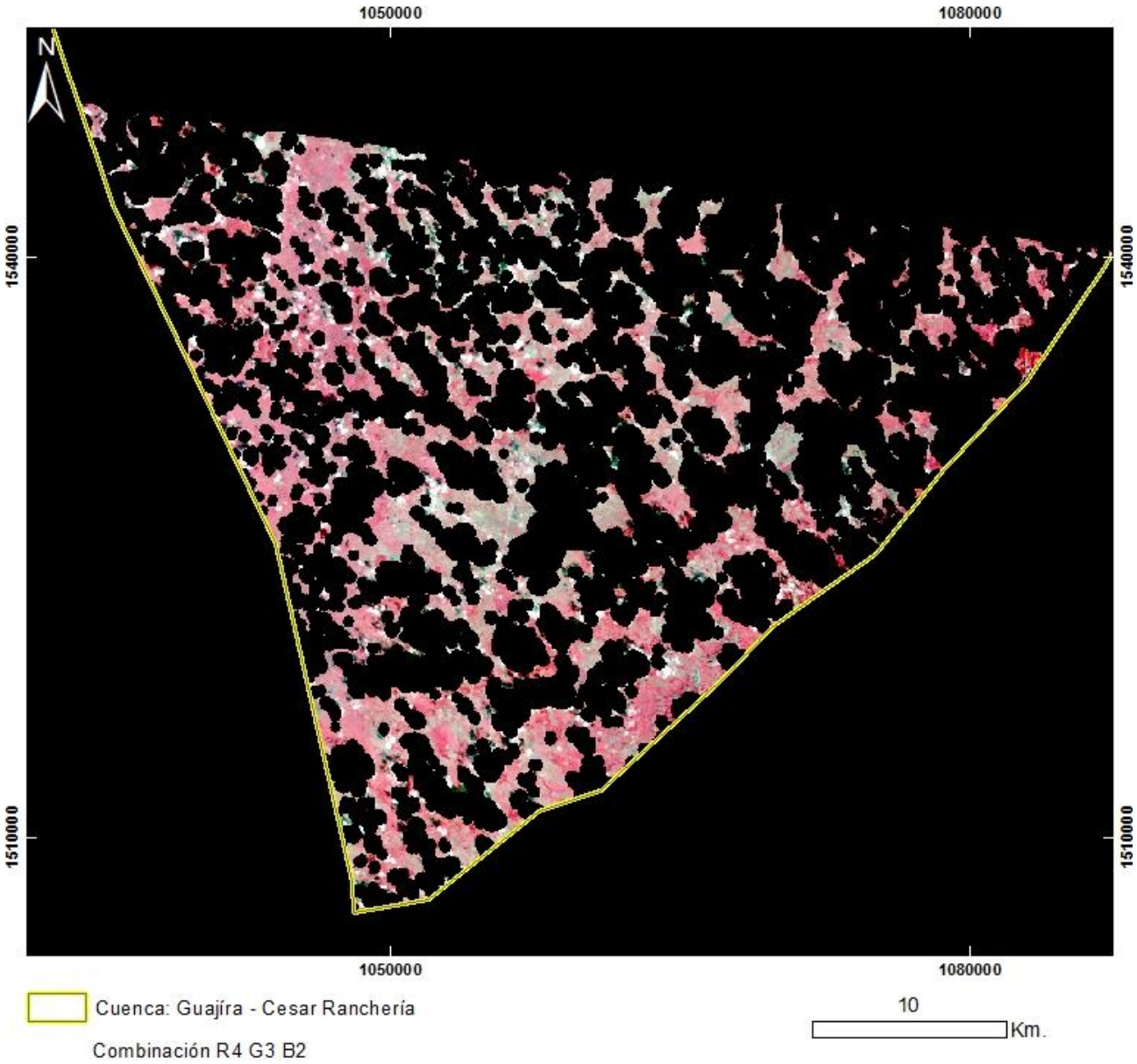

PRODUCTO: Combinación R4G3B2
N°28 - ID: L71008054_05420021226_R4G3B2
Proyección Transversal Mercator - Sistema de Referencia: MAGNA-SIRGAS Colombia Bogotá