IDENTIFICACIÓN DE ÁREAS CON POTENCIAL HIDROCARBURÍFERO

Cuencas Guajira, Cesar – Ranchería, Tumaco, Chocó y Urabá

Colombia

PRE-PROCESAMIENTO Y PROCESAMIENTO DE IMÁGENES CATÁLOGO – TOMO III

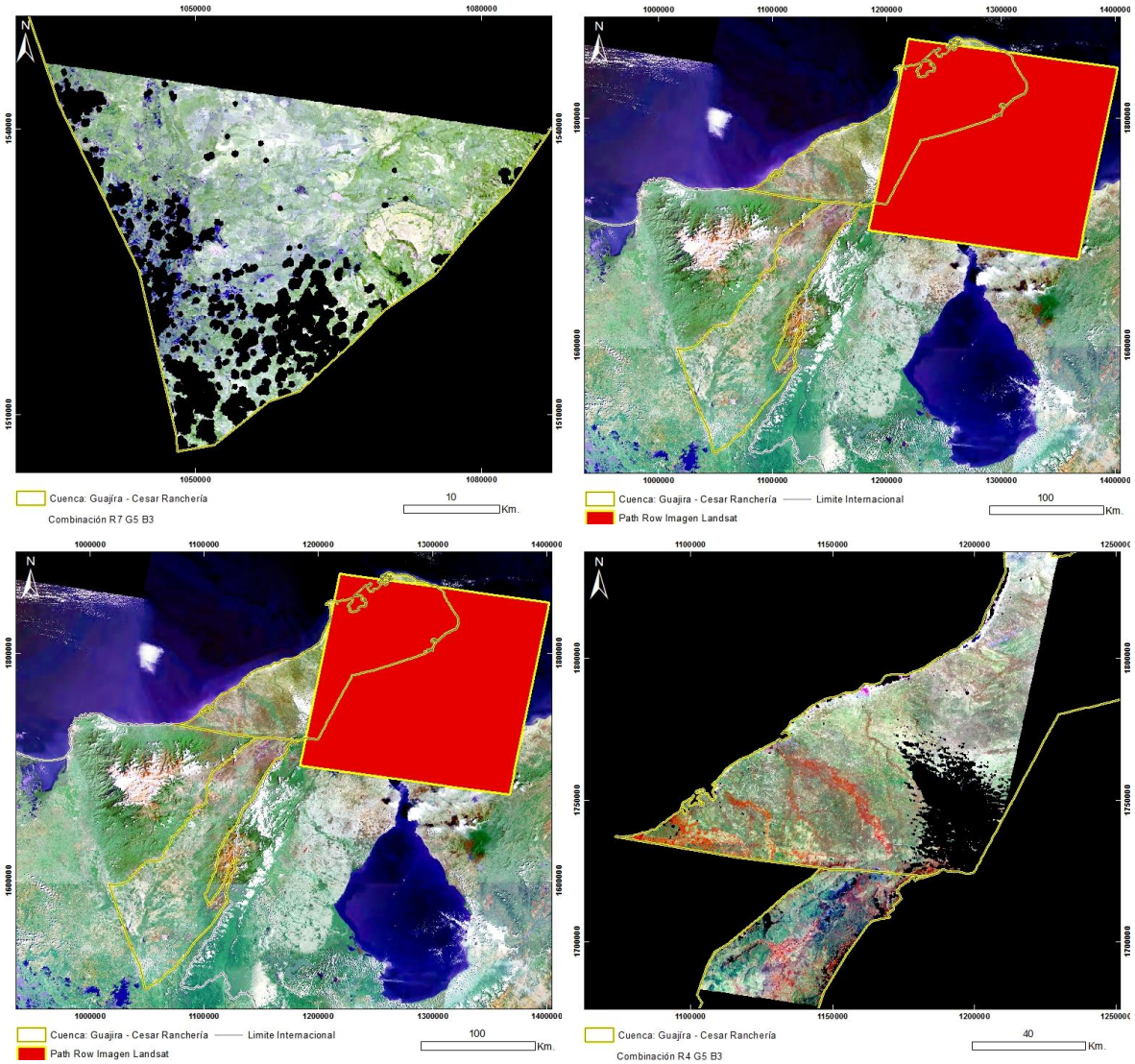

Contrato 308 "Para la prestación del servicio especializado para la adquisición, procesamiento e interpretación de imágenes de sensores remotos e identificación de anomalías hidrocarburíferas en las cuencas Tumaco, Chocó, Urabá, Guajira y Cesar-Ranchería"

Preparado para

ANH

Por

HYTEC ALTO AMERICAS S.A.

Diciembre 2013

IDENTIFICACIÓN DE ÁREAS CON POTENCIAL HIDROCARBURÍFERO

Cuencas Guajira, Cesar – Ranchería, Tumaco, Chocó y Urabá

Colombia

PRE-PROCESAMIENTO Y PROCESAMIENTO DE IMÁGENES CATÁLOGO – TOMO III

Contrato 308 "Para la prestación del servicio especializado para la adquisición, procesamiento e interpretación de imágenes de sensores remotos e identificación de anomalías hidrocarburíferas en las cuencas Tumaco, Chocó, Urabá, Guajira y Cesar-Ranchería"

Preparado para

ANH

Por

HYTEC ALTO AMERICAS S.A.

Diciembre 2013

IDENTIFICACIÓN DE ÁREAS CON POTENCIAL HIDROCARBURÍFERO
Cuencas Guajira, Cesar-Ranchería, Tumaco, Chocó y Urabá
Colombia
CATÁLOGO – TOMO III

ÍNDICE

CUENCAS GUAJIRA Y CESAR-RANCHERÍA

TOMO I:

- Imágenes ASTER Pág. 1-321

TOMO II:

- Imágenes ASTER Pág. 322-620

TOMO III:

- Imágenes LANDSAT 5 TM Pág. 621-840
- Imágenes LANDSAT 7 ETM+ Pág. 841-1016

TOMO IV:

- Imágenes LANDSAT 7 ETM+ Pág. 1017-1436

TOMO V:

- Mosaico Imagen MODIS 9 A 1 Pág. 1437-1451
- Mosaico Imagen MODIS 11 A 2 Pág. 1452-1454
- Imágenes ALOS PALSAR – RADAR Banda L Pág. 1455-1475
- Imágenes SRTM – RADAR Banca C Pág. 1476-1484
- Información Vectorial Pág. 1485-1492
- Interpretación Pág. 1493-1510
- Datos Hiperespectrales Pág. 1511-1853

TOMO VI:

- Catálogo de Librería Espectral Pág. 1854-2076

IDENTIFICACIÓN DE ÁREAS CON POTENCIAL HIDROCARBURÍFERO
Cuencas Guajira, Cesar-Ranchería, Tumaco, Chocó y Urabá
Colombia
CATÁLOGO – TOMO III

ÍNDICE (Cont.)

CUENCAS TUMACO, CHOCÓ Y URABÁ

TOMO VII:

- Imágenes LANDSAT 5 TM Pág. 2077-2208
- Imágenes LANDSAT 7 ETM+ Pág. 2209-2350
- Mosaico Imagen MODIS 9 A 1 Pág. 2351-2364
- Mosaico Imagen MODIS 11 A 2 Pág. 2365-2367
- Imágenes ALOS PALSAR – RADAR Banda L Pág. 2368-2413
- Imágenes SRTM – RADAR Banca C Pág. 2414-2432
- Información Vectorial Pág. 2433-2440
- Interpretación Pág. 2441-2450

TOMO VIII:

- Datos Hiperespectrales Pág. 2451-2843

TOMO IX:

- Catálogo de Librería Espectral Pág. 2844-3080

IDENTIFICACIÓN DE ÁREAS CON POTENCIAL HIDROCARBURÍFERO

Cuencas Guajira, Cesar-Ranchería, Tumaco, Chocó y Urabá
Colombia
CATÁLOGO – TOMO III

ÍNDICE (Cont.)

IMAGEN LANDSAT 5 TM: LT50070511985074AAA04 Pág. 621

PRODUCTOS:

Combinación de Bandas:
R: 4 G: 3 B: 2 Pág. 622
R: 7 G: 4 B: 2 Pág. 623
R: 4 G: 5 B: 3 Pág. 624
R: 7 G: 5 B: 3 Pág. 625
R: 7 G: 5 B: 4 Pág. 626

Índices de Vegetación:
RVI Pág. 627
NDVI Green Pág. 628
SAVI Pág. 629
OSAVI Pág. 630
EVI Pág. 631
MTVI2 Pág. 632
RDVI Pág. 633
PVR Pág. 634
PCDR Pág. 635
MSR Modificado Pág. 636
WCI Pág. 637

Índice de Estrés Geobotánico Pág. 638

Índices Minerales:
Férrico B3/B1 Pág. 639
Férrico B3/B2 Pág. 640
Ferroso Pág. 641
Arcillas / Carbonatos Pág. 642

IDENTIFICACIÓN DE ÁREAS CON POTENCIAL HIDROCARBURÍFERO
Cuencas Guajira, Cesar-Ranchería, Tumaco, Chocó y Urabá
Colombia
CATÁLOGO – TOMO III

ÍNDICE (Cont.)

IMAGEN LANDSAT 5 TM: p007r51_5t19861231 Pág. 643

PRODUCTOS:

Combinación de Bandas:
R: 4 G: 3 B: 2 Pág. 644
R: 7 G: 4 B: 2 Pág. 645
R: 4 G: 5 B: 3 Pág. 646
R: 7 G: 5 B: 3 Pág. 647
R: 7 G: 5 B: 4 Pág. 648

Índices de Vegetación:
RVI Pág. 649
NDVI Green Pág. 650
SAVI Pág. 651
OSAVI Pág. 652
EVI Pág. 653
MTVI2 Pág. 654
RDVI Pág. 655
PVR Pág. 656
PCDR Pág. 657
MSR Modificado Pág. 658
WCI Pág. 659

Índice de Estrés Geobotánico Pág. 660

Índices Minerales:
Férrico B3/B1 Pág. 661
Férrico B3/B2 Pág. 662
Ferroso Pág. 663
Arcillas / Carbonatos Pág. 664

IDENTIFICACIÓN DE ÁREAS CON POTENCIAL HIDROCARBURÍFERO

Cuencas Guajira, Cesar-Ranchería, Tumaco, Chocó y Urabá
Colombia
CATÁLOGO – TOMO III

ÍNDICE (Cont.)

IMAGEN LANDSAT 5 TM: LT50070521985074AAA04 Pág. 665

PRODUCTOS:

Combinación de Bandas:
R: 4 G: 3 B: 2 Pág. 666
R: 7 G: 4 B: 2 Pág. 667
R: 4 G: 5 B: 3 Pág. 668
R: 7 G: 5 B: 3 Pág. 669
R: 7 G: 5 B: 4 Pág. 670

Índices de Vegetación:
RVI Pág. 671
NDVI Green Pág. 672
SAVI Pág. 673
OSAVI Pág. 674
EVI Pág. 675
MTVI2 Pág. 676
RDVI Pág. 677
PVR Pág. 678
PCDR Pág. 679
MSR Modificado Pág. 680
WCI Pág. 681

Índice de Estrés Geobotánico Pág. 682

Índices Minerales:
Férrico B3/B1 Pág. 683
Férrico B3/B2 Pág. 684
Ferroso Pág. 685
Arcillas / Carbonatos Pág. 686

IDENTIFICACIÓN DE ÁREAS CON POTENCIAL HIDROCARBURÍFERO
Cuencas Guajira, Cesar-Ranchería, Tumaco, Chocó y Urabá
Colombia
CATÁLOGO – TOMO III

ÍNDICE (Cont.)

IMAGEN LANDSAT 5 TM: p007r52_5t19861231 Pág. 687

PRODUCTOS:

Combinación de Bandas:
R: 4 G: 3 B: 2 Pág. 688
R: 7 G: 4 B: 2 Pág. 689
R: 4 G: 5 B: 3 Pág. 690
R: 7 G: 5 B: 3 Pág. 691
R: 7 G: 5 B: 4 Pág. 692

Índices de Vegetación:
RVI Pág. 693
NDVI Green Pág. 694
SAVI Pág. 695
OSAVI Pág. 696
EVI Pág. 697
MTVI2 Pág. 698
RDVI Pág. 699
PVR Pág. 700
PCDR Pág. 701
MSR Modificado Pág. 702
WCI Pág. 703

Índice de Estrés Geobotánico Pág. 704

Índices Minerales:
Férrico B3/B1 Pág. 705
Férrico B3/B2 Pág. 706
Ferroso Pág. 707
Arcillas / Carbonatos Pág. 708

IDENTIFICACIÓN DE ÁREAS CON POTENCIAL HIDROCARBURÍFERO
Cuencas Guajira, Cesar-Ranchería, Tumaco, Chocó y Urabá
Colombia
CATÁLOGO – TOMO III

ÍNDICE (Cont.)

IMAGEN LANDSAT 5 TM: L5007052_05219861231 Pág. 709

PRODUCTOS:

Combinación de Bandas:
R: 4 G: 3 B: 2 Pág. 710
R: 7 G: 4 B: 2 Pág. 711
R: 4 G: 5 B: 3 Pág. 712
R: 7 G: 5 B: 3 Pág. 713
R: 7 G: 5 B: 4 Pág. 714

Índices de Vegetación:
RVI Pág. 715
NDVI Green Pág. 716
SAVI Pág. 717
OSAVI Pág. 718
EVI Pág. 719
MTVI2 Pág. 720
RDVI Pág. 721
PVR Pág. 722
PCDR Pág. 723
MSR Modificado Pág. 724
WCI Pág. 725

Índice de Estrés Geobotánico Pág. 726

Índices Minerales:
Férrico B3/B1 Pág. 727
Férrico B3/B2 Pág. 728
Ferroso Pág. 729
Arcillas / Carbonatos Pág. 730

IDENTIFICACIÓN DE ÁREAS CON POTENCIAL HIDROCARBURÍFERO
Cuencas Guajira, Cesar-Ranchería, Tumaco, Chocó y Urabá
Colombia
CATÁLOGO – TOMO III

ÍNDICE (Cont.)

IMAGEN LANDSAT 5 TM: p008r052_5t19860205 Pág. 731

PRODUCTOS:

Combinación de Bandas:
R: 4 G: 3 B: 2 Pág. 732
R: 7 G: 4 B: 2 Pág. 733
R: 4 G: 5 B: 3 Pág. 734
R: 7 G: 5 B: 3 Pág. 735
R: 7 G: 5 B: 4 Pág. 736

Índices de Vegetación:
RVI Pág. 737
NDVI Green Pág. 738
SAVI Pág. 739
OSAVI Pág. 740
EVI Pág. 741
MTVI2 Pág. 742
RDVI Pág. 743
PVR Pág. 744
PCDR Pág. 745
MSR Modificado Pág. 746
WCI Pág. 747

Índice de Estrés Geobotánico Pág. 748

Índices Minerales:
Férrico B3/B1 Pág. 749
Férrico B3/B2 Pág. 750
Ferroso Pág. 751
Arcillas / Carbonatos Pág. 752

IDENTIFICACIÓN DE ÁREAS CON POTENCIAL HIDROCARBURÍFERO
Cuencas Guajira, Cesar-Ranchería, Tumaco, Chocó y Urabá
Colombia
CATÁLOGO – TOMO III

ÍNDICE (Cont.)

IMAGEN LANDSAT 5 TM: p008r52_5t19940315 Pág. 753

PRODUCTOS:

Combinación de Bandas:
R: 4 G: 3 B: 2 Pág. 754
R: 7 G: 4 B: 2 Pág. 755
R: 4 G: 5 B: 3 Pág. 756
R: 7 G: 5 B: 3 Pág. 757
R: 7 G: 5 B: 4 Pág. 758

Índices de Vegetación:
RVI Pág. 759
NDVI Green Pág. 760
SAVI Pág. 761
OSAVI Pág. 762
EVI Pág. 763
MTVI2 Pág. 764
RDVI Pág. 765
PVR Pág. 766
PCDR Pág. 767
MSR Modificado Pág. 768
WCI Pág. 769

Índice de Estrés Geobotánico Pág. 770

Índices Minerales:
Férrico B3/B1 Pág. 771
Férrico B3/B2 Pág. 772
Ferroso Pág. 773
Arcillas / Carbonatos Pág. 774

IDENTIFICACIÓN DE ÁREAS CON POTENCIAL HIDROCARBURÍFERO
Cuencas Guajira, Cesar-Ranchería, Tumaco, Chocó y Urabá
Colombia
CATÁLOGO – TOMO III

ÍNDICE (Cont.)

IMAGEN LANDSAT 5 TM: LT50080531986036XXX03 Pág. 775

PRODUCTOS:

Combinación de Bandas:
R: 4 G: 3 B: 2 Pág. 776
R: 7 G: 4 B: 2 Pág. 777
R: 4 G: 5 B: 3 Pág. 778
R: 7 G: 5 B: 3 Pág. 779
R: 7 G: 5 B: 4 Pág. 780

Índices de Vegetación:
RVI Pág. 781
NDVI Green Pág. 782
SAVI Pág. 783
OSAVI Pág. 784
EVI Pág. 785
MTVI2 Pág. 786
RDVI Pág. 787
PVR Pág. 788
PCDR Pág. 789
MSR Modificado Pág. 790
WCI Pág. 791

Índice de Estrés Geobotánico Pág. 792

Índices Minerales:
Férrico B3/B1 Pág. 793
Férrico B3/B2 Pág. 794
Ferroso Pág. 795
Arcillas / Carbonatos Pág. 796

IDENTIFICACIÓN DE ÁREAS CON POTENCIAL HIDROCARBURÍFERO
Cuencas Guajira, Cesar-Ranchería, Tumaco, Chocó y Urabá
Colombia
CATÁLOGO – TOMO III

ÍNDICE (Cont.)

IMAGEN LANDSAT 5 TM: LT50080531986308XXX07 Pág. 797

PRODUCTOS:

Combinación de Bandas:
R: 4 G: 3 B: 2 Pág. 798
R: 7 G: 4 B: 2 Pág. 799
R: 4 G: 5 B: 3 Pág. 800
R: 7 G: 5 B: 3 Pág. 801
R: 7 G: 5 B: 4 Pág. 802

Índices de Vegetación:
RVI Pág. 803
NDVI Green Pág. 804
SAVI Pág. 805
OSAVI Pág. 806
EVI Pág. 807
MTVI2 Pág. 808
RDVI Pág. 809
PVR Pág. 810
PCDR Pág. 811
MSR Modificado Pág. 812
WCI Pág. 813

Índice de Estrés Geobotánico Pág. 814

Índices Minerales:
Férrico B3/B1 Pág. 815
Férrico B3/B2 Pág. 816
Ferroso Pág. 817
Arcillas / Carbonatos Pág. 818

IDENTIFICACIÓN DE ÁREAS CON POTENCIAL HIDROCARBURÍFERO
Cuencas Guajira, Cesar-Ranchería, Tumaco, Chocó y Urabá
Colombia
CATÁLOGO – TOMO III

ÍNDICE (Cont.)

IMAGEN LANDSAT 5 TM: p008r53_5t19891230 Pág. 819

PRODUCTOS:

Combinación de Bandas:
R: 4 G: 3 B: 2 Pág. 820
R: 7 G: 4 B: 2 Pág. 821
R: 4 G: 5 B: 3 Pág. 822
R: 7 G: 5 B: 3 Pág. 823
R: 7 G: 5 B: 4 Pág. 824

Índices de Vegetación:
RVI Pág. 825
NDVI Green Pág. 826
SAVI Pág. 827
OSAVI Pág. 828
EVI Pág. 829
MTVI2 Pág. 830
RDVI Pág. 831
PVR Pág. 832
PCDR Pág. 833
MSR Modificado Pág. 834
WCI Pág. 835

Índice de Estrés Geobotánico Pág. 836

Índices Minerales:
Férrico B3/B1 Pág. 837
Férrico B3/B2 Pág. 838
Ferroso Pág. 839
Arcillas / Carbonatos Pág. 840

IDENTIFICACIÓN DE ÁREAS CON POTENCIAL HIDROCARBURÍFERO
Cuencas Guajira, Cesar-Ranchería, Tumaco, Chocó y Urabá
Colombia
CATÁLOGO – TOMO III

ÍNDICE (Cont.)

IMAGEN LANDSAT 7 ETM+: LE70070512001014EDC00 Pág. 841

PRODUCTOS:

Combinación de Bandas:
R: 4 G: 3 B: 2 Pág. 842
R: 7 G: 4 B: 2 Pág. 843
R: 4 G: 5 B: 3 Pág. 844
R: 7 G: 5 B: 3 Pág. 845
R: 7 G: 5 B: 4 Pág. 846

Índices de Vegetación:
RVI Pág. 847
NDVI Green Pág. 848
SAVI Pág. 849
OSAVI Pág. 850
EVI Pág. 851
MTVI2 Pág. 852
RDVI Pág. 853
PVR Pág. 854
PCDR Pág. 855
MSR Modificado Pág. 856
WCI Pág. 857

Índice de Estrés Geobotánico Pág. 858

Índices Minerales:
Férrico B3/B1 Pág. 859
Férrico B3/B2 Pág. 860
Ferroso Pág. 861
Arcillas / Carbonatos Pág. 862

IDENTIFICACIÓN DE ÁREAS CON POTENCIAL HIDROCARBURÍFERO
Cuencas Guajira, Cesar-Ranchería, Tumaco, Chocó y Urabá
Colombia
CATÁLOGO – TOMO III

ÍNDICE (Cont.)

IMAGEN LANDSAT 7 ETM+: p007r051_7dx20010114 Pág. 863

PRODUCTOS:

Combinación de Bandas:
R: 4 G: 3 B: 2 Pág. 864
R: 7 G: 4 B: 2 Pág. 865
R: 4 G: 5 B: 3 Pág. 866
R: 7 G: 5 B: 3 Pág. 867
R: 7 G: 5 B: 4 Pág. 868

Índices de Vegetación:
RVI Pág. 869
NDVI Green Pág. 870
SAVI Pág. 871
OSAVI Pág. 872
EVI Pág. 873
MTVI2 Pág. 874
RDVI Pág. 875
PVR Pág. 876
PCDR Pág. 877
MSR Modificado Pág. 878
WCI Pág. 879

Índice de Estrés Geobotánico Pág. 880

Índices Minerales:
Férrico B3/B1 Pág. 881
Férrico B3/B2 Pág. 882
Ferroso Pág. 883
Arcillas / Carbonatos Pág. 884

IDENTIFICACIÓN DE ÁREAS CON POTENCIAL HIDROCARBURÍFERO
Cuencas Guajira, Cesar-Ranchería, Tumaco, Chocó y Urabá
Colombia
CATÁLOGO – TOMO III

ÍNDICE (Cont.)

IMAGEN LANDSAT 7 ETM+: LE70070522000092EDC00 Pág. 885

PRODUCTOS:

Combinación de Bandas:
R: 4 G: 3 B: 2 Pág. 886
R: 7 G: 4 B: 2 Pág. 887
R: 4 G: 5 B: 3 Pág. 888
R: 7 G: 5 B: 3 Pág. 889
R: 7 G: 5 B: 4 Pág. 890

Índices de Vegetación:
RVI Pág. 891
NDVI Green Pág. 892
SAVI Pág. 893
OSAVI Pág. 894
EVI Pág. 895
MTVI2 Pág. 896
RDVI Pág. 897
PVR Pág. 898
PCDR Pág. 899
MSR Modificado Pág. 900
WCI Pág. 901

Índice de Estrés Geobotánico Pág. 902

Índices Minerales:
Férrico B3/B1 Pág. 903
Férrico B3/B2 Pág. 904
Ferroso Pág. 905
Arcillas / Carbonatos Pág. 906

IDENTIFICACIÓN DE ÁREAS CON POTENCIAL HIDROCARBURÍFERO
Cuencas Guajira, Cesar-Ranchería, Tumaco, Chocó y Urabá
Colombia
CATÁLOGO – TOMO III

ÍNDICE (Cont.)

IMAGEN LANDSAT 7 ETM+: LE70070522000140EDC00 Pág. 907

PRODUCTOS:

Combinación de Bandas:
R: 4 G: 3 B: 2 Pág. 908
R: 7 G: 4 B: 2 Pág. 909
R: 4 G: 5 B: 3 Pág. 910
R: 7 G: 5 B: 3 Pág. 911
R: 7 G: 5 B: 4 Pág. 912

Índices de Vegetación:
RVI Pág. 913
NDVI Green Pág. 914
SAVI Pág. 915
OSAVI Pág. 916
EVI Pág. 917
MTVI2 Pág. 918
RDVI Pág. 919
PVR Pág. 920
PCDR Pág. 921
MSR Modificado Pág. 922
WCI Pág. 923

Índice de Estrés Geobotánico Pág. 924

Índices Minerales:
Férrico B3/B1 Pág. 925
Férrico B3/B2 Pág. 926
Ferroso Pág. 927
Arcillas / Carbonatos Pág. 928

IDENTIFICACIÓN DE ÁREAS CON POTENCIAL HIDROCARBURÍFERO
Cuencas Guajira, Cesar-Ranchería, Tumaco, Chocó y Urabá
Colombia
CATÁLOGO – TOMO III

ÍNDICE (Cont.)

IMAGEN LANDSAT 7 ETM+: LE70070522001062EDC00 Pág. 929

PRODUCTOS:

Combinación de Bandas:
R: 4 G: 3 B: 2 Pág. 930
R: 7 G: 4 B: 2 Pág. 931
R: 4 G: 5 B: 3 Pág. 932
R: 7 G: 5 B: 3 Pág. 933
R: 7 G: 5 B: 4 Pág. 934

Índices de Vegetación:
RVI Pág. 935
NDVI Green Pág. 936
SAVI Pág. 937
OSAVI Pág. 938
EVI Pág. 939
MTVI2 Pág. 940
RDVI Pág. 941
PVR Pág. 942
PCDR Pág. 943
MSR Modificado Pág. 944
WCI Pág. 945

Índice de Estrés Geobotánico Pág. 946

Índices Minerales:
Férrico B3/B1 Pág. 947
Férrico B3/B2 Pág. 948
Ferroso Pág. 949
Arcillas / Carbonatos Pág. 950

IDENTIFICACIÓN DE ÁREAS CON POTENCIAL HIDROCARBURÍFERO
Cuencas Guajira, Cesar-Ranchería, Tumaco, Chocó y Urabá
Colombia
CATÁLOGO – TOMO III

ÍNDICE (Cont.)

IMAGEN LANDSAT 7 ETM+: p007r052_7x20010303 Pág. 951

PRODUCTOS:

Combinación de Bandas:
R: 4 G: 3 B: 2 Pág. 952
R: 7 G: 4 B: 2 Pág. 953
R: 4 G: 5 B: 3 Pág. 954
R: 7 G: 5 B: 3 Pág. 955
R: 7 G: 5 B: 4 Pág. 956

Índices de Vegetación:
RVI Pág. 957
NDVI Green Pág. 958
SAVI Pág. 959
OSAVI Pág. 960
EVI Pág. 961
MTVI2 Pág. 962
RDVI Pág. 963
PVR Pág. 964
PCDR Pág. 965
MSR Modificado Pág. 966
WCI Pág. 967

Índice de Estrés Geobotánico Pág. 968

Índices Minerales:
Férrico B3/B1 Pág. 969
Férrico B3/B2 Pág. 970
Ferroso Pág. 971
Arcillas / Carbonatos Pág. 972

IDENTIFICACIÓN DE ÁREAS CON POTENCIAL HIDROCARBURÍFERO
Cuencas Guajira, Cesar-Ranchería, Tumaco, Chocó y Urabá
Colombia
CATÁLOGO – TOMO III

ÍNDICE (Cont.)

IMAGEN LANDSAT 7 ETM+: LE70070522003004AGS00 Pág. 973

PRODUCTOS:

Combinación de Bandas:
R: 4 G: 3 B: 2 Pág. 974
R: 7 G: 4 B: 2 Pág. 975
R: 4 G: 5 B: 3 Pág. 976
R: 7 G: 5 B: 3 Pág. 977
R: 7 G: 5 B: 4 Pág. 978

Índices de Vegetación:
RVI Pág. 979
NDVI Green Pág. 980
SAVI Pág. 981
OSAVI Pág. 982
EVI Pág. 983
MTVI2 Pág. 984
RDVI Pág. 985
PVR Pág. 986
PCDR Pág. 987
MSR Modificado Pág. 988
WCI Pág. 989

Índice de Estrés Geobotánico Pág. 990

Índices Minerales:
Férrico B3/B1 Pág. 991
Férrico B3/B2 Pág. 992
Ferroso Pág. 993
Arcillas / Carbonatos Pág. 994

IDENTIFICACIÓN DE ÁREAS CON POTENCIAL HIDROCARBURÍFERO
Cuencas Guajira, Cesar-Ranchería, Tumaco, Chocó y Urabá
Colombia
CATÁLOGO – TOMO III

ÍNDICE (Cont.)

IMAGEN LANDSAT 7 ETM+: LE70070522003084ASN01 Pág. 995

PRODUCTOS:

Combinación de Bandas:
R: 4 G: 3 B: 2 Pág. 996
R: 7 G: 4 B: 2 Pág. 997
R: 4 G: 5 B: 3 Pág. 998
R: 7 G: 5 B: 3 Pág. 999
R: 7 G: 5 B: 4 Pág. 1000

Índices de Vegetación:
RVI Pág. 1001
NDVI Green Pág. 1002
SAVI Pág. 1003
OSAVI Pág. 1004
EVI Pág. 1005
MTVI2 Pág. 1006
RDVI Pág. 1007
PVR Pág. 1008
PCDR Pág. 1009
MSR Modificado Pág. 1010
WCI Pág. 1011

Índice de Estrés Geobotánico Pág. 1012

Índices Minerales:
Férrico B3/B1 Pág. 1013
Férrico B3/B2 Pág. 1014
Ferroso Pág. 1015
Arcillas / Carbonatos Pág. 1016

IDENTIFICACIÓN DE ÁREAS CON POTENCIAL HIDROCARBURÍFERO

Cuencas Guajira, Cesar-Ranchería, Tumaco, Chocó y Urabá
Colombia

IMÁGENES LANDSAT 5 TM

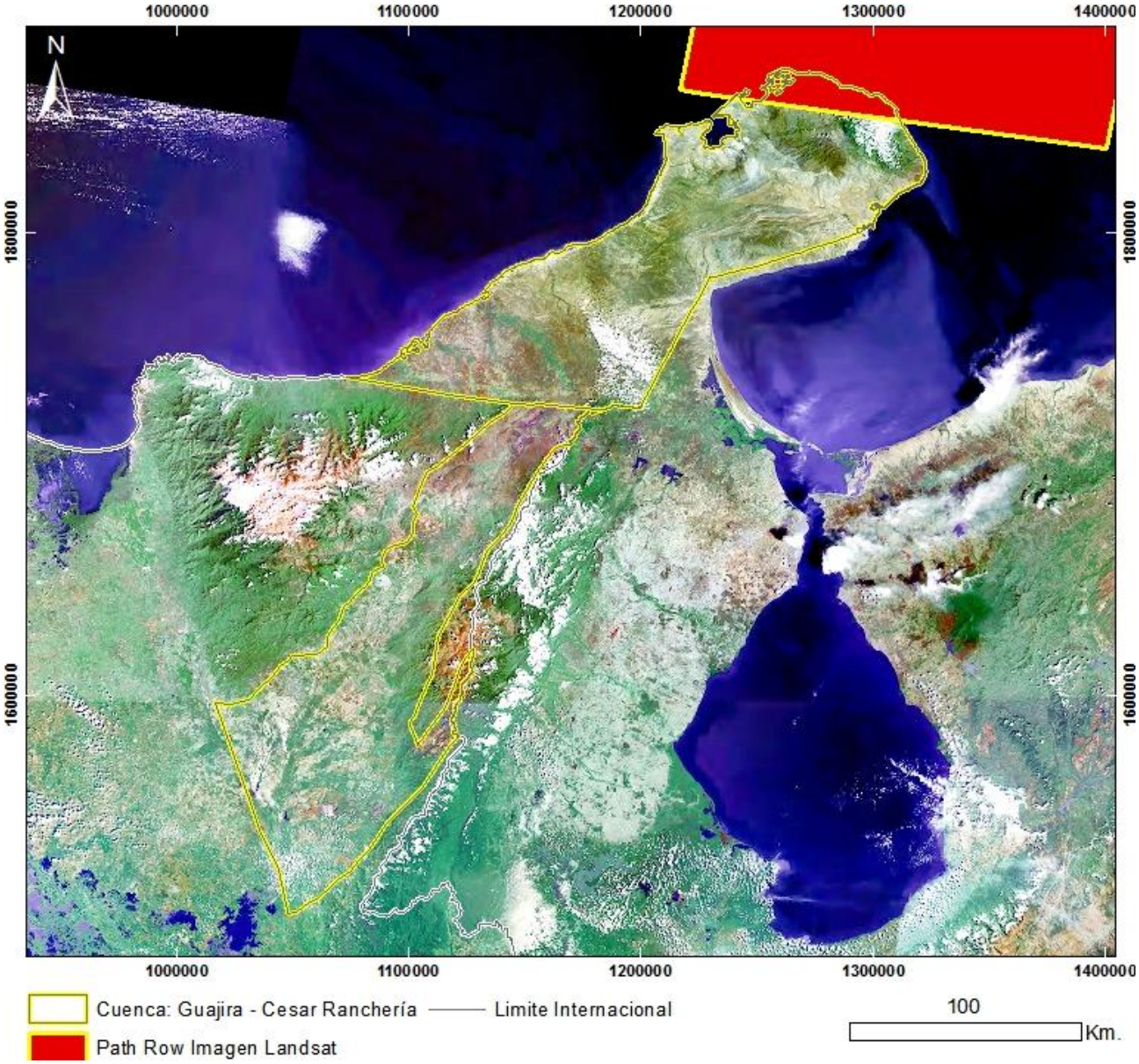

Mapa de Localización de Imagen LANDSAT 5 TM
N°1 - LT50070511985074AAA04
Proyección Transversal Mercator - Sistema de Referencia: MAGNA-SIRGAS Colombia Bogotá

IDENTIFICACIÓN DE ÁREAS CON POTENCIAL HIDROCARBURÍFERO

Cuencas Guajira, Cesar-Ranchería, Tumaco, Chocó y Urabá
Colombia

IMÁGENES LANDSAT 5 TM

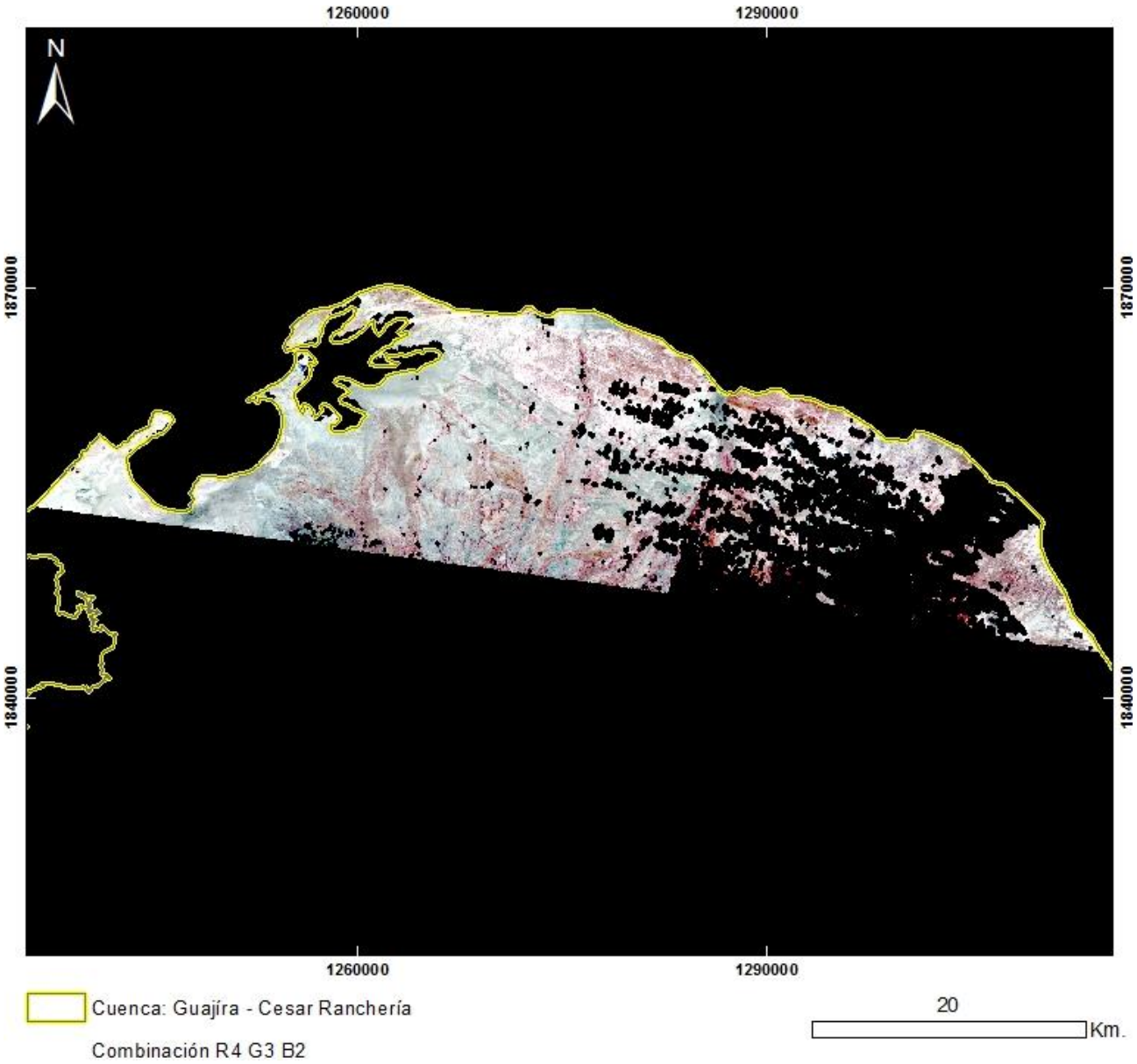

PRODUCTO: Combinación R4G3B2
N°1 - ID: LT50070511985074AAA04_R4G3B2
Proyección Transversal Mercator - Sistema de Referencia: MAGNA-SIRGAS Colombia Bogotá

IDENTIFICACIÓN DE ÁREAS CON POTENCIAL HIDROCARBURÍFERO

Cuencas Guajira, Cesar-Ranchería, Tumaco, Chocó y Urabá
Colombia

IMÁGENES LANDSAT 5 TM

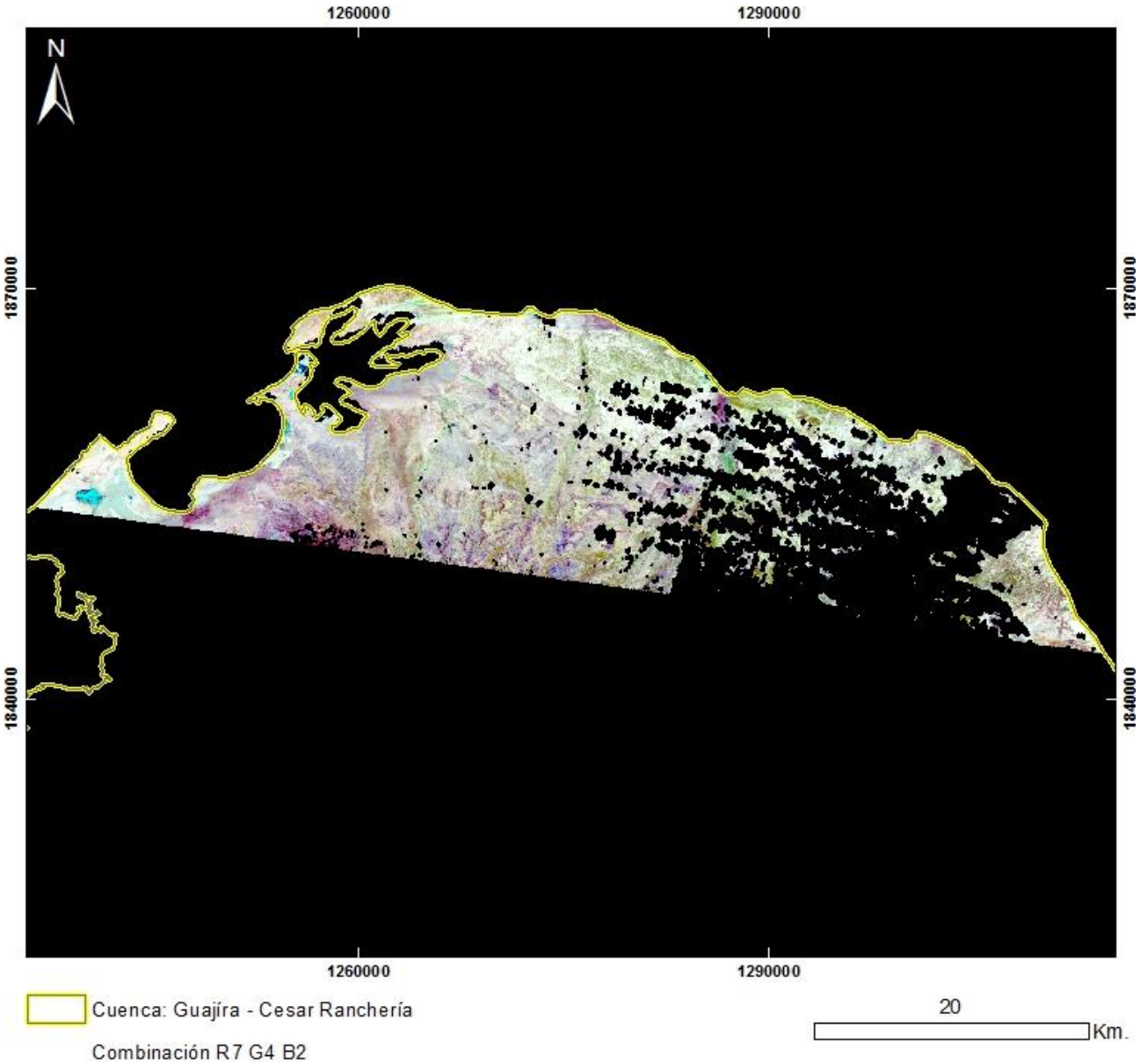

PRODUCTO: Combinación R7G4B2
N°1 - ID: LT50070511985074AAA04_R7G4B2
Proyección Transversal Mercator - Sistema de Referencia: MAGNA-SIRGAS Colombia Bogotá

IDENTIFICACIÓN DE ÁREAS CON POTENCIAL HIDROCARBURÍFERO

Cuencas Guajira, Cesar-Ranchería, Tumaco, Chocó y Urabá
Colombia

IMÁGENES LANDSAT 5 TM

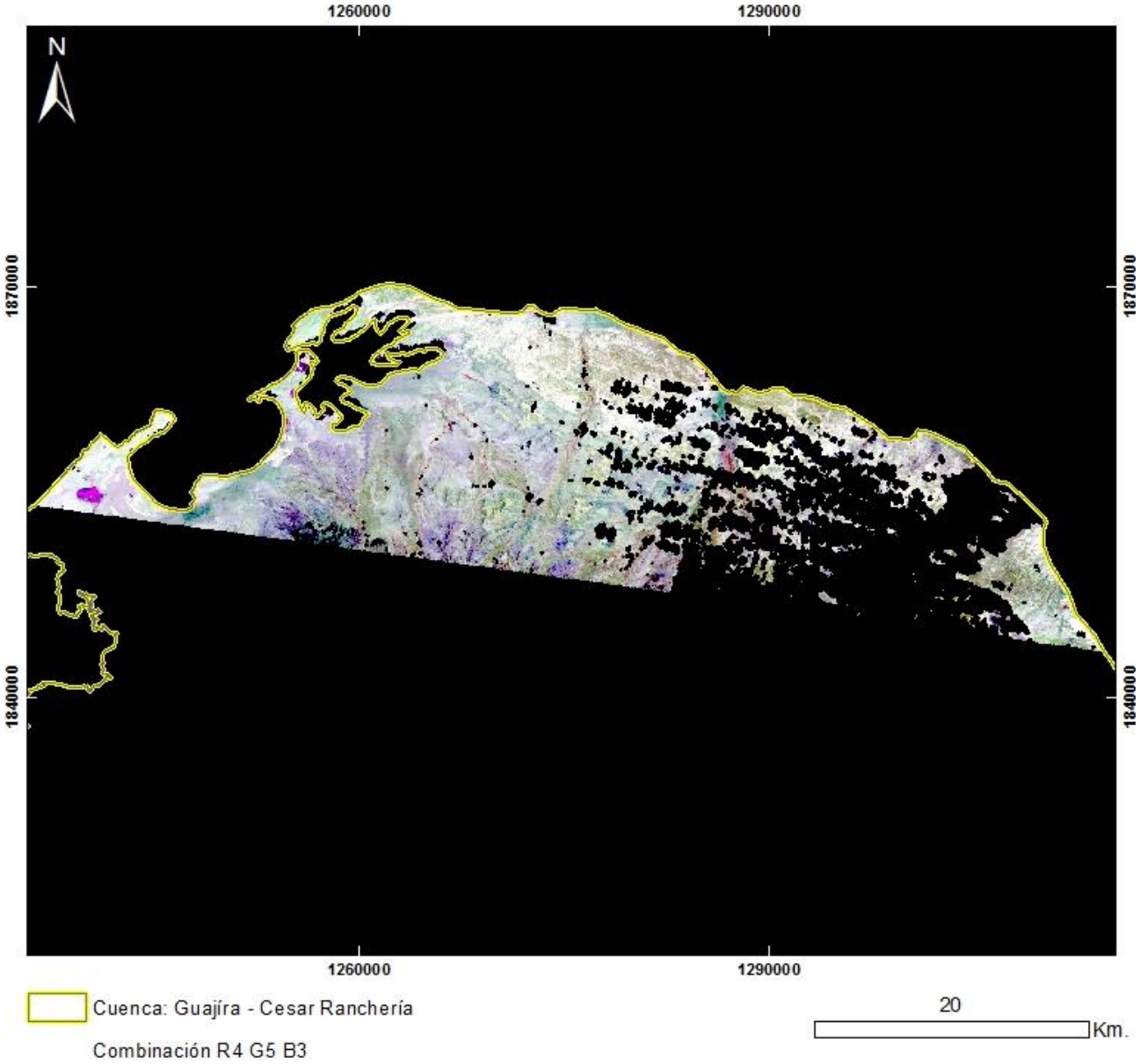

PRODUCTO: Combinación R4G5B3
N°1 - ID: LT50070511985074AAA04_R4G5B3
Proyección Transversal Mercator - Sistema de Referencia: MAGNA-SIRGAS Colombia Bogotá

IDENTIFICACIÓN DE ÁREAS CON POTENCIAL HIDROCARBURÍFERO

Cuencas Guajira, Cesar-Ranchería, Tumaco, Chocó y Urabá
Colombia

IMÁGENES LANDSAT 5 TM

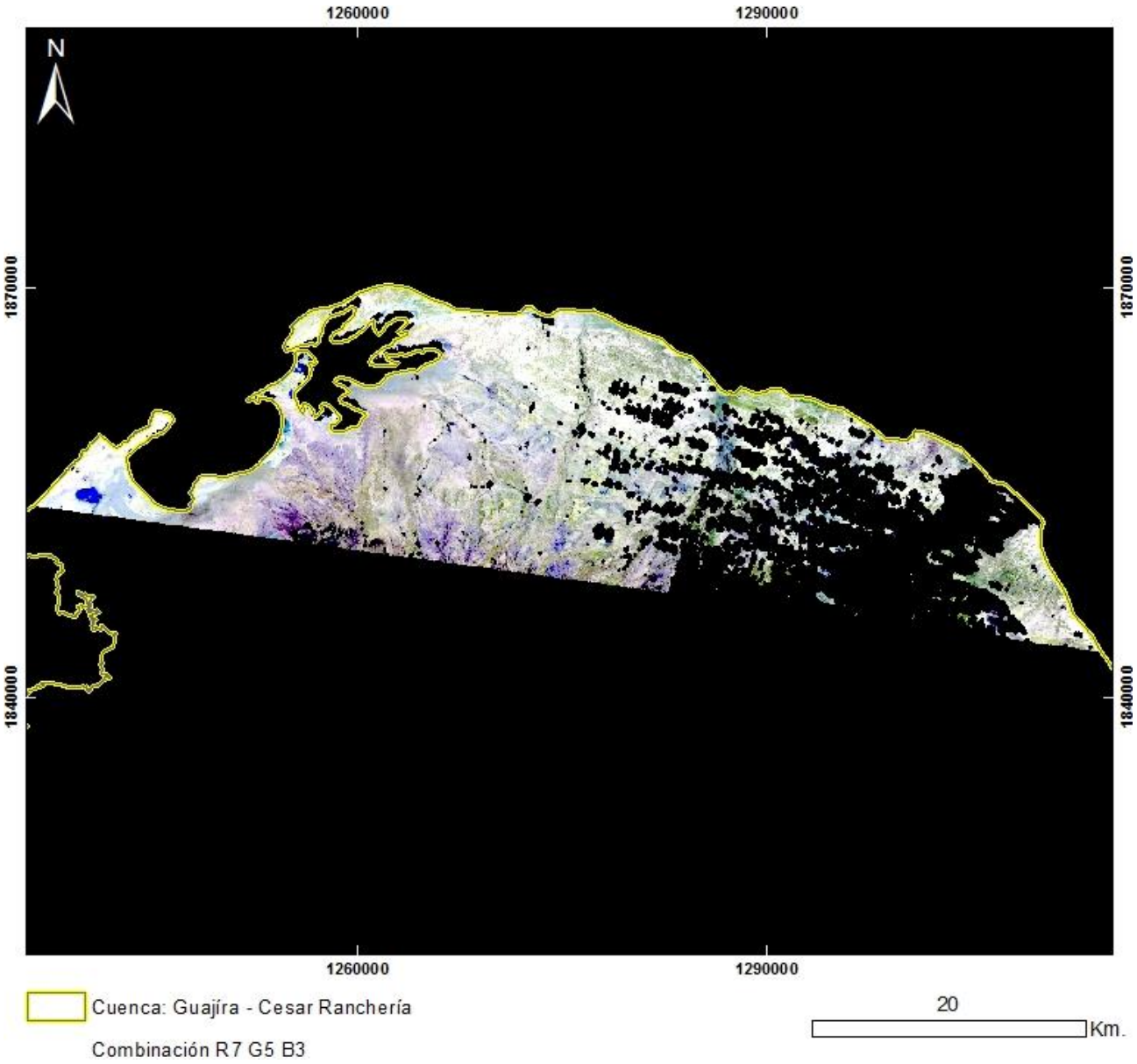

PRODUCTO: Combinación R7G5B3
N°1 - ID: LT50070511985074AAA04_R7G5B3
Proyección Transversal Mercator - Sistema de Referencia: MAGNA-SIRGAS Colombia Bogotá

IDENTIFICACIÓN DE ÁREAS CON POTENCIAL HIDROCARBURÍFERO

Cuencas Guajira, Cesar-Ranchería, Tumaco, Chocó y Urabá
Colombia

IMÁGENES LANDSAT 5 TM

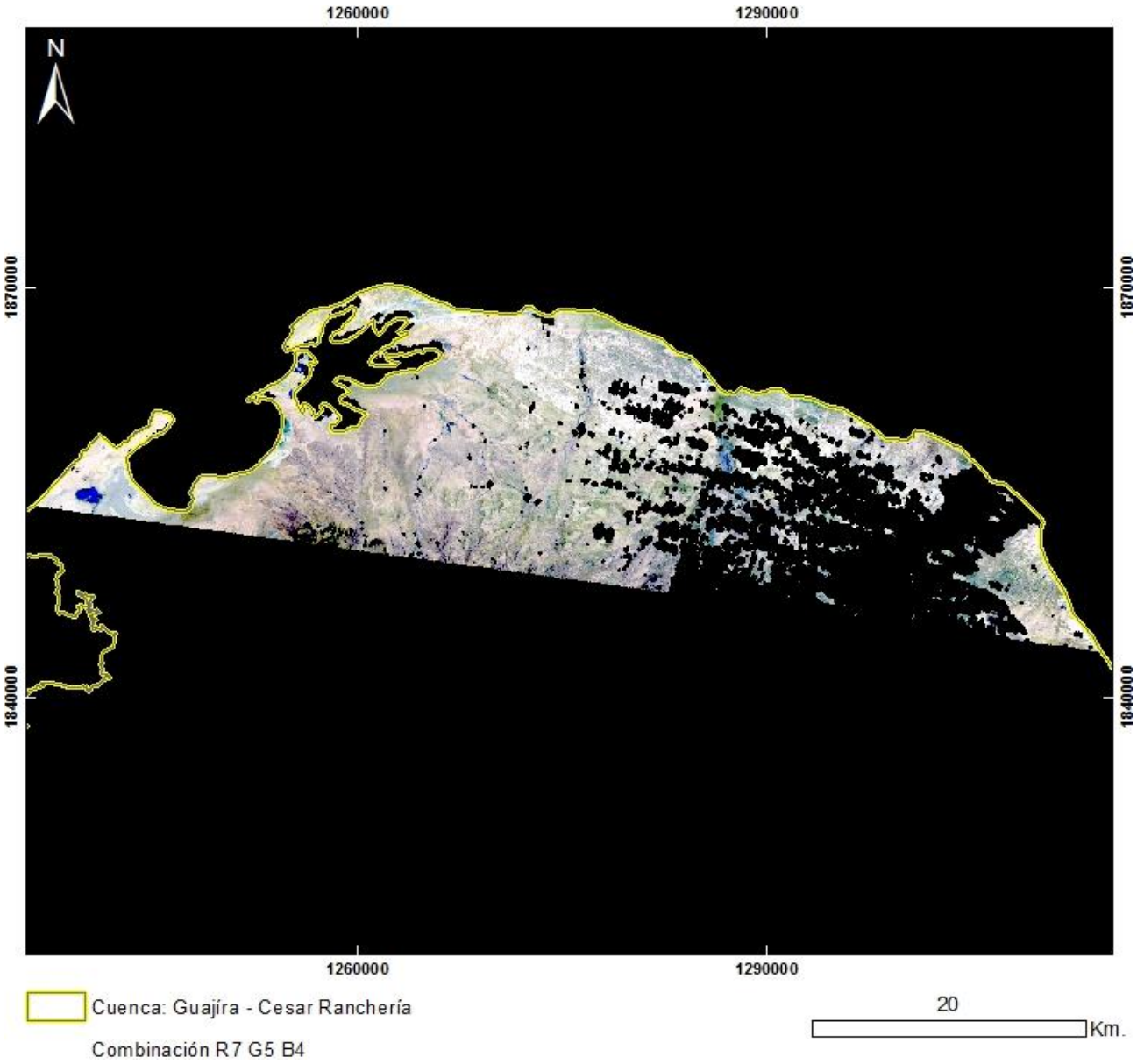

PRODUCTO: Combinación R7G5B4
N°1 - ID: LT50070511985074AAA04_R7G5B4
Proyección Transversal Mercator - Sistema de Referencia: MAGNA-SIRGAS Colombia Bogotá

IDENTIFICACIÓN DE ÁREAS CON POTENCIAL HIDROCARBURÍFERO

Cuencas Guajira, Cesar-Ranchería, Tumaco, Chocó y Urabá
Colombia

IMÁGENES LANDSAT 5 TM

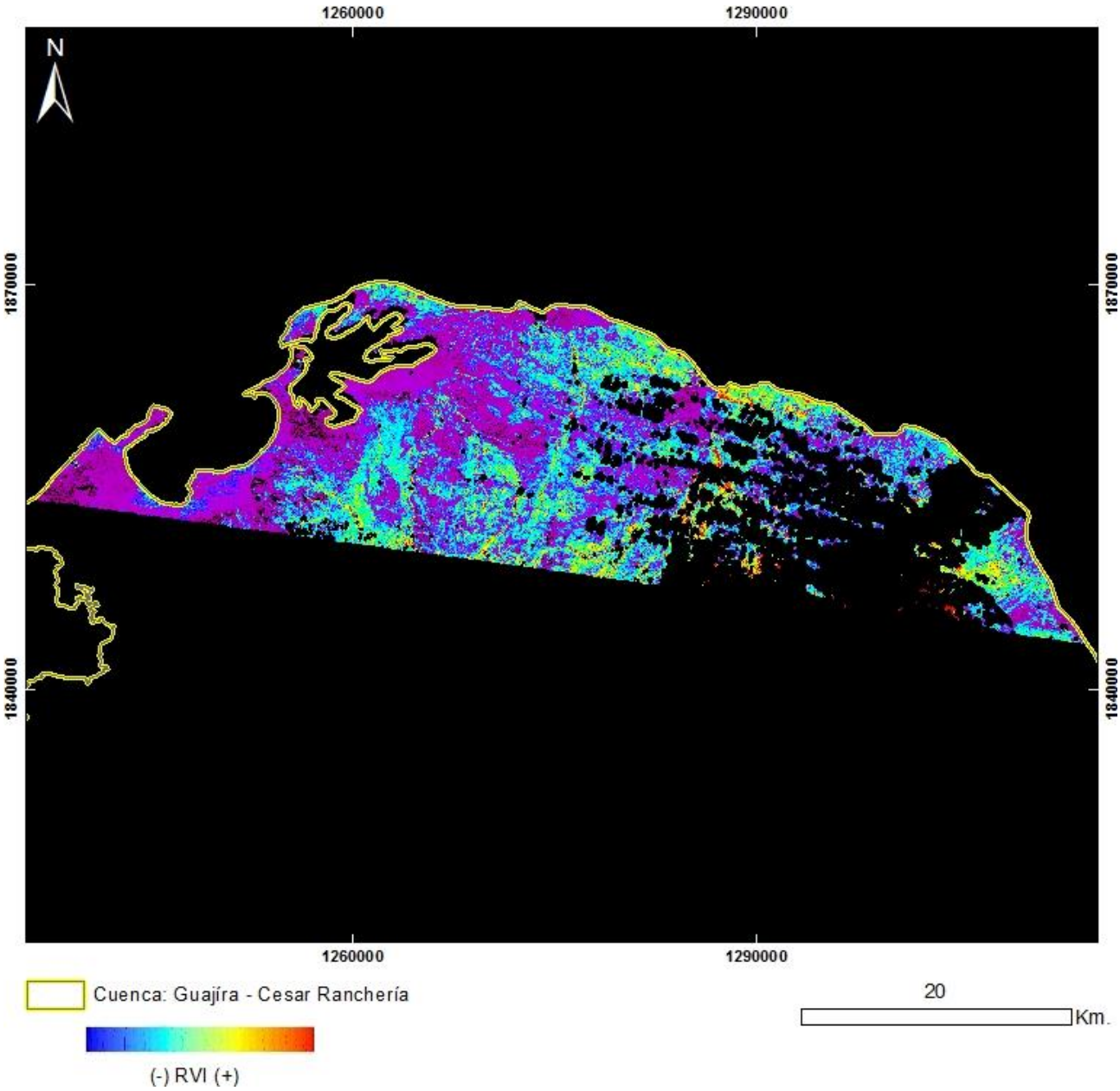

PRODUCTO: Índice de Vegetación RVI
N°1 - ID: LT50070511985074AAA04_RVI
Proyección Transversal Mercator - Sistema de Referencia: MAGNA-SIRGAS Colombia Bogotá

IDENTIFICACIÓN DE ÁREAS CON POTENCIAL HIDROCARBURÍFERO

Cuencas Guajira, Cesar-Ranchería, Tumaco, Chocó y Urabá
Colombia

IMÁGENES LANDSAT 5 TM



PRODUCTO: Índice de Vegetación NDVI Green
N°1 - ID: LT50070511985074AAA04_NDVIgreen
Proyección Transversal Mercator - Sistema de Referencia: MAGNA-SIRGAS Colombia Bogotá

IDENTIFICACIÓN DE ÁREAS CON POTENCIAL HIDROCARBURÍFERO

Cuencas Guajira, Cesar-Ranchería, Tumaco, Chocó y Urabá
Colombia

IMÁGENES LANDSAT 5 TM



PRODUCTO: Índice de Vegetación SAVI
N°1 - ID: LT50070511985074AAA04_SAVI
Proyección Transversal Mercator - Sistema de Referencia: MAGNA-SIRGAS Colombia Bogotá

IDENTIFICACIÓN DE ÁREAS CON POTENCIAL HIDROCARBURÍFERO

Cuencas Guajira, Cesar-Ranchería, Tumaco, Chocó y Urabá
Colombia

IMÁGENES LANDSAT 5 TM



PRODUCTO: Índice de Vegetación OSAVI
N°1 - ID: LT50070511985074AAA04_OSAVI
Proyección Transversal Mercator - Sistema de Referencia: MAGNA-SIRGAS Colombia Bogotá

IDENTIFICACIÓN DE ÁREAS CON POTENCIAL HIDROCARBURÍFERO

Cuencas Guajira, Cesar-Ranchería, Tumaco, Chocó y Urabá
Colombia

IMÁGENES LANDSAT 5 TM



PRODUCTO: Índice de Vegetación EVI
N°1 - ID: LT50070511985074AAA04_EVI
Proyección Transversal Mercator - Sistema de Referencia: MAGNA-SIRGAS Colombia Bogotá

IDENTIFICACIÓN DE ÁREAS CON POTENCIAL HIDROCARBURÍFERO

Cuencas Guajira, Cesar-Ranchería, Tumaco, Chocó y Urabá
Colombia

IMÁGENES LANDSAT 5 TM

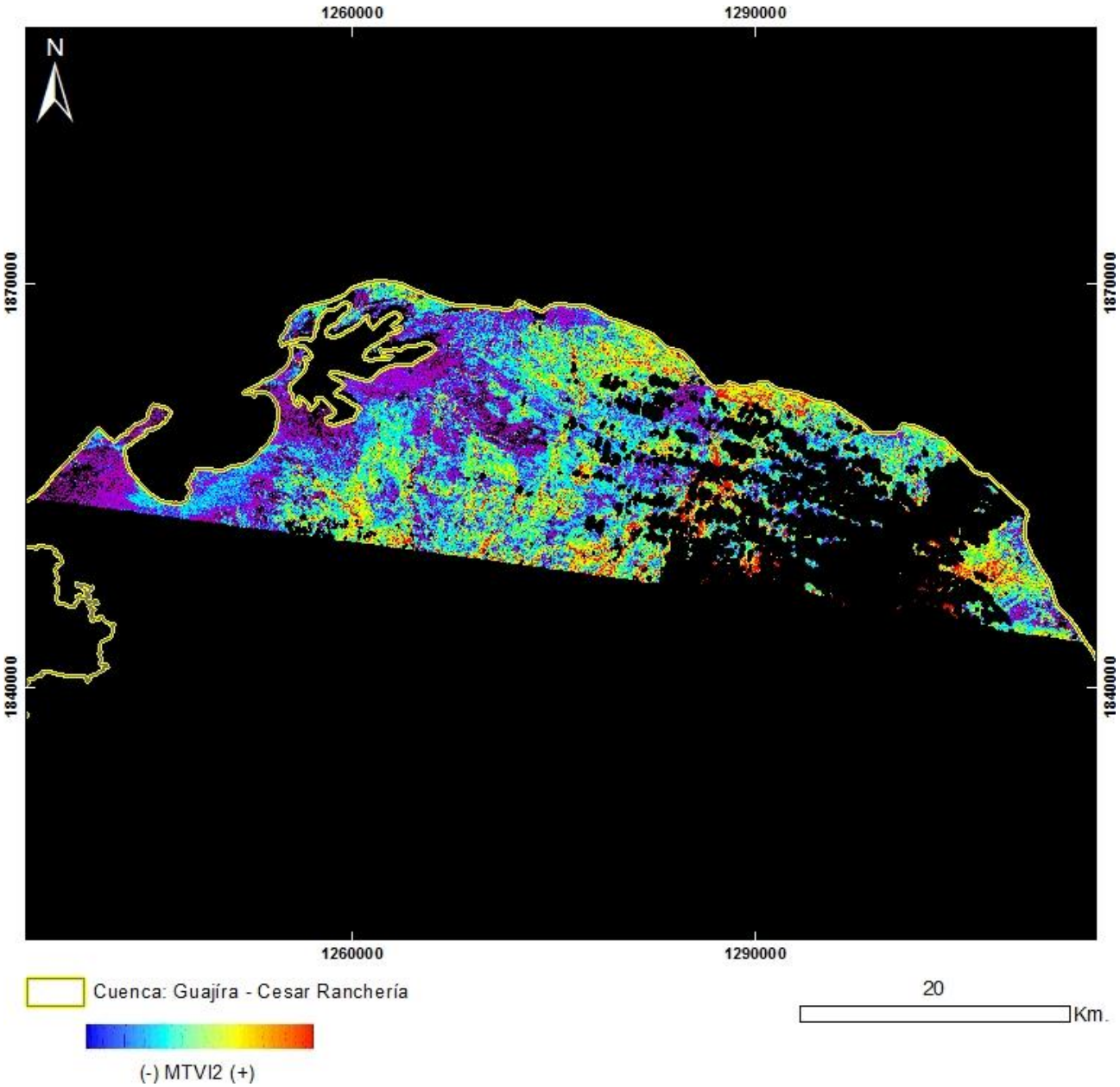

PRODUCTO: Índice de Vegetación MTVI2
N°1 - ID: LT50070511985074AAA04_MTVI2
Proyección Transversal Mercator - Sistema de Referencia: MAGNA-SIRGAS Colombia Bogotá

IDENTIFICACIÓN DE ÁREAS CON POTENCIAL HIDROCARBURÍFERO

Cuencas Guajira, Cesar-Ranchería, Tumaco, Chocó y Urabá
Colombia

IMÁGENES LANDSAT 5 TM

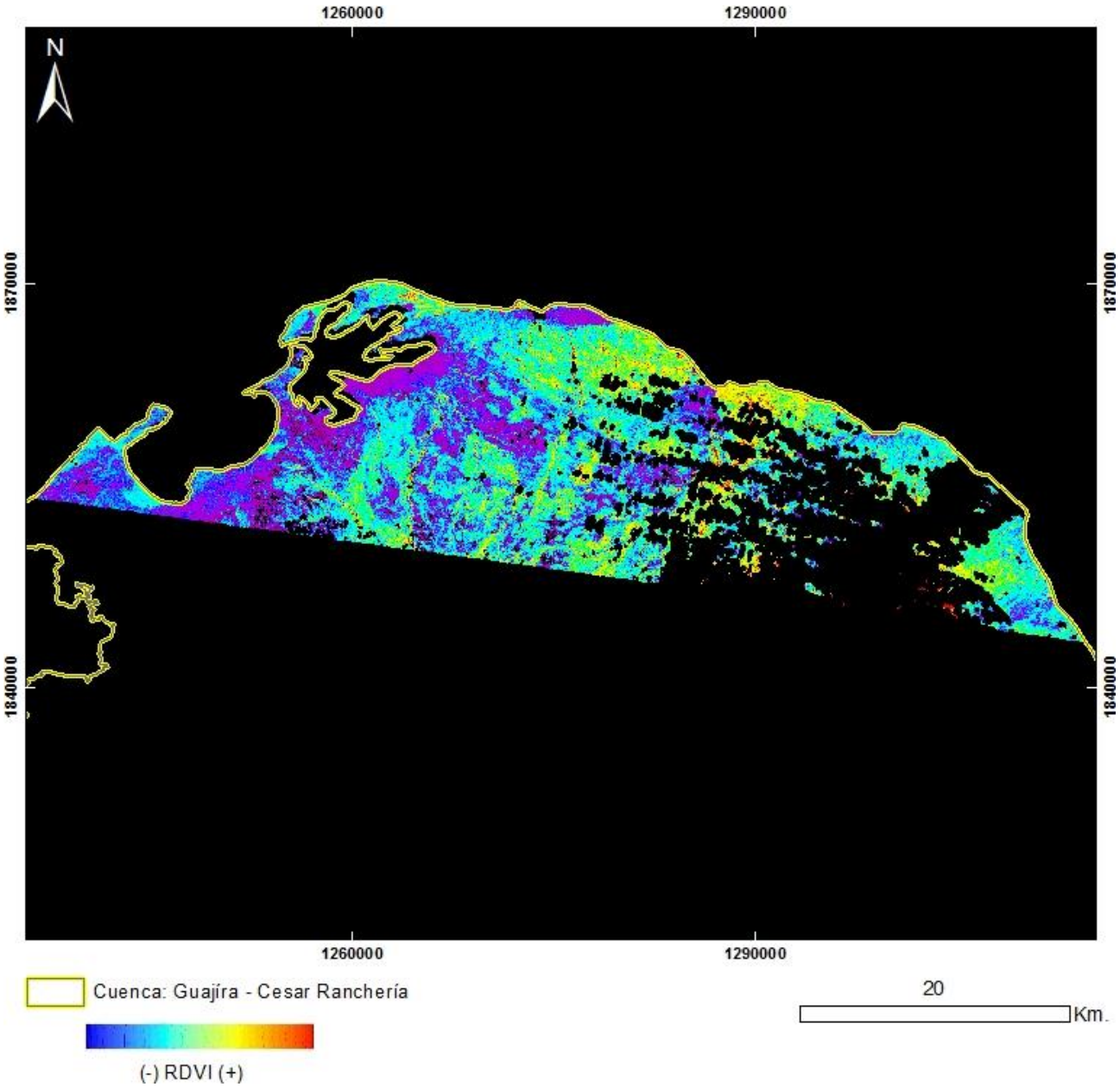

PRODUCTO: Índice de Vegetación RDVI
N°1 - ID: LT50070511985074AAA04_RDVI_1
Proyección Transversal Mercator - Sistema de Referencia: MAGNA-SIRGAS Colombia Bogotá

IDENTIFICACIÓN DE ÁREAS CON POTENCIAL HIDROCARBURÍFERO

Cuencas Guajira, Cesar-Ranchería, Tumaco, Chocó y Urabá
Colombia

IMÁGENES LANDSAT 5 TM

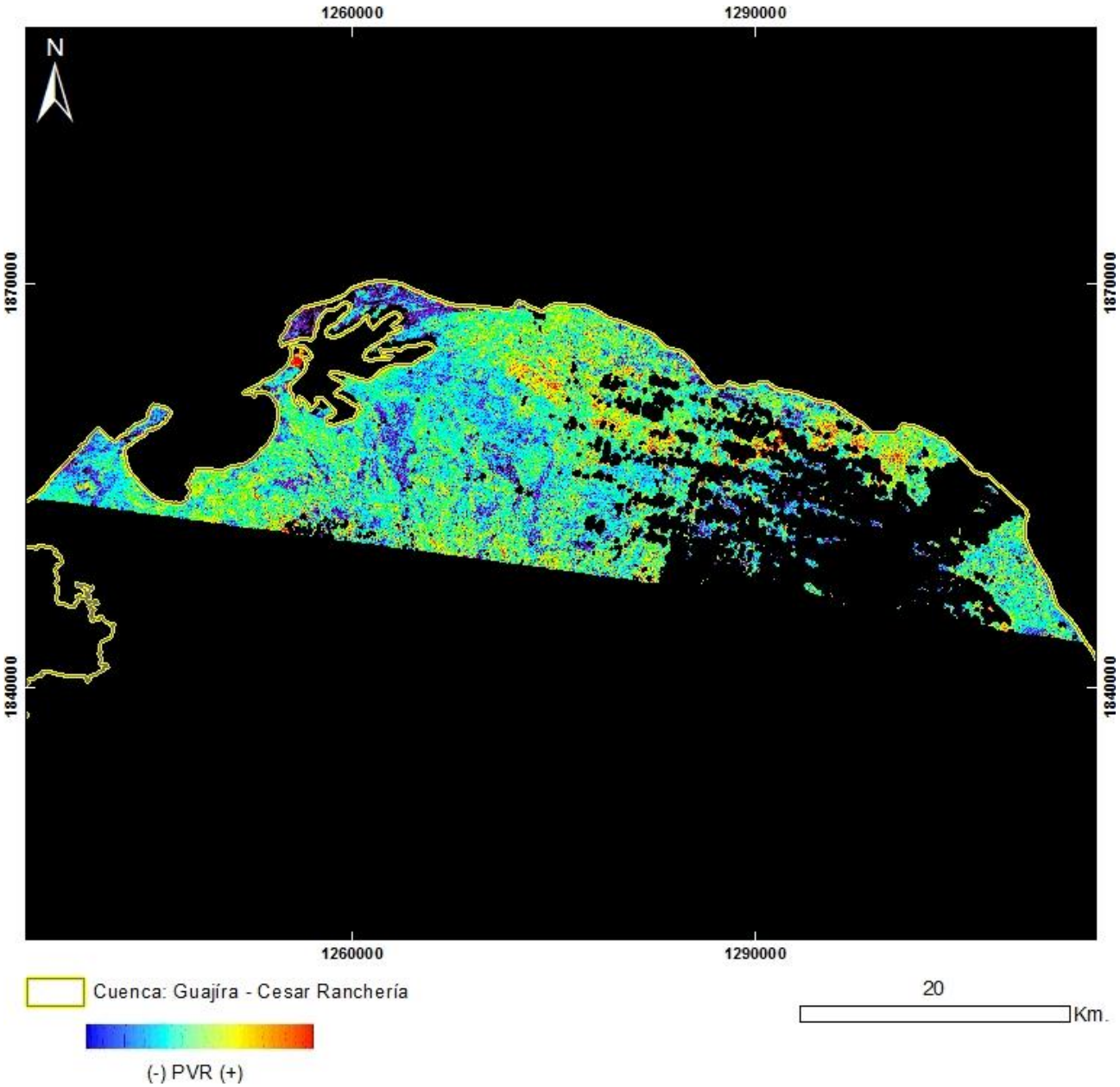

PRODUCTO: Índice de Vegetación PVR
N°1 - ID: LT50070511985074AAA04_PVR
Proyección Transversal Mercator - Sistema de Referencia: MAGNA-SIRGAS Colombia Bogotá

IDENTIFICACIÓN DE ÁREAS CON POTENCIAL HIDROCARBURÍFERO

Cuencas Guajira, Cesar-Ranchería, Tumaco, Chocó y Urabá
Colombia

IMÁGENES LANDSAT 5 TM

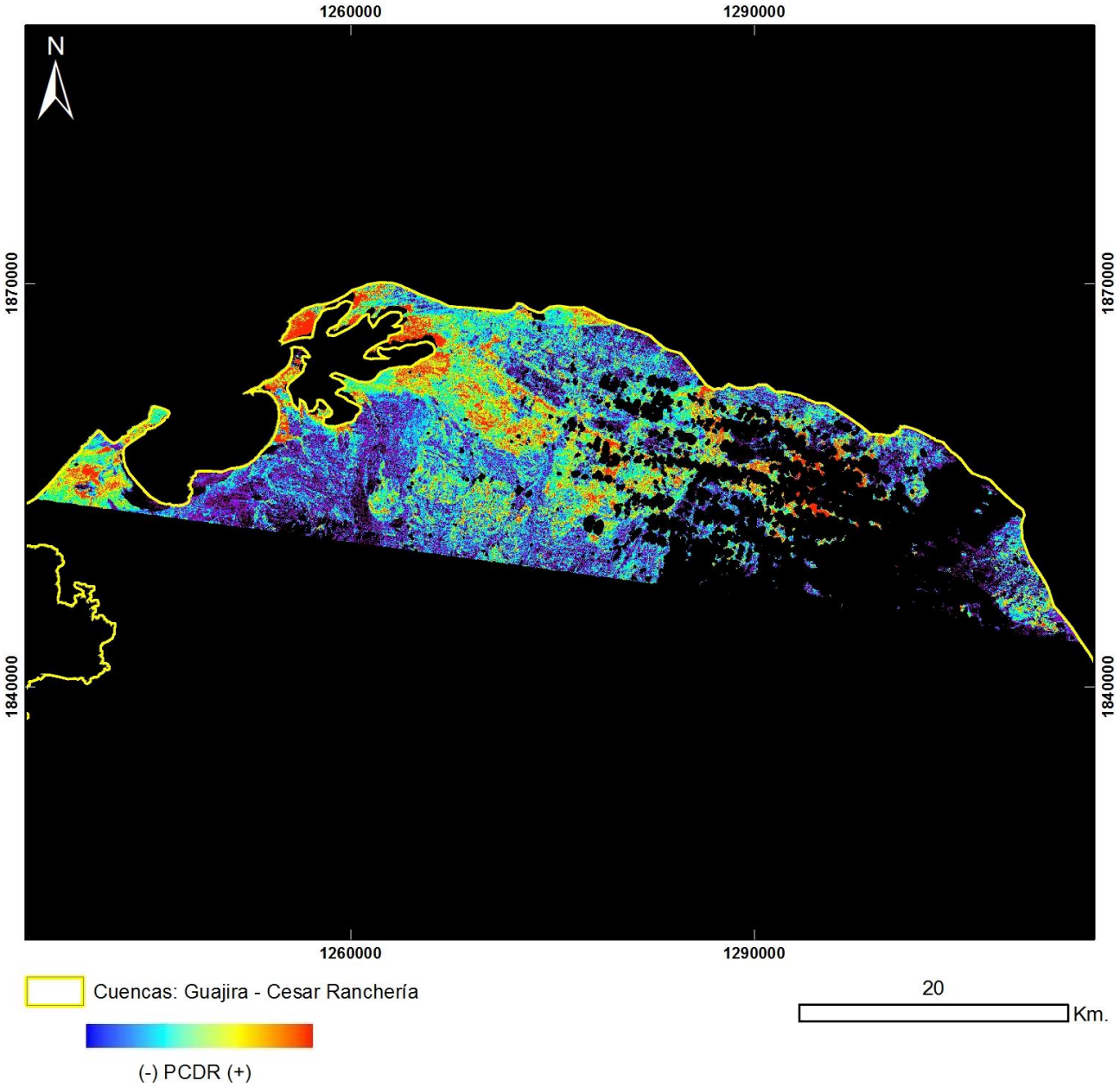

PRODUCTO: Índice de Vegetación PCDR
N°1 - ID: LT50070511985074AAA04_PCDR
Proyección Transversal Mercator - Sistema de Referencia: MAGNA-SIRGAS Colombia Bogotá

IDENTIFICACIÓN DE ÁREAS CON POTENCIAL HIDROCARBURÍFERO

Cuencas Guajira, Cesar-Ranchería, Tumaco, Chocó y Urabá
Colombia

IMÁGENES LANDSAT 5 TM



PRODUCTO: Índice de Vegetación MSR_Modificado
N°1 - ID: LT50070511985074AAA04_MSRmodificado
Proyección Transversal Mercator - Sistema de Referencia: MAGNA-SIRGAS Colombia Bogotá

IDENTIFICACIÓN DE ÁREAS CON POTENCIAL HIDROCARBURÍFERO

Cuencas Guajira, Cesar-Ranchería, Tumaco, Chocó y Urabá
Colombia

IMÁGENES LANDSAT 5 TM



PRODUCTO: Índice de Vegetación WCI
N°1 - ID: LT50070511985074AAA04_WCI
Proyección Transversal Mercator - Sistema de Referencia: MAGNA-SIRGAS Colombia Bogotá

IDENTIFICACIÓN DE ÁREAS CON POTENCIAL HIDROCARBURÍFERO

Cuencas Guajira, Cesar-Ranchería, Tumaco, Chocó y Urabá
Colombia

IMÁGENES LANDSAT 5 TM

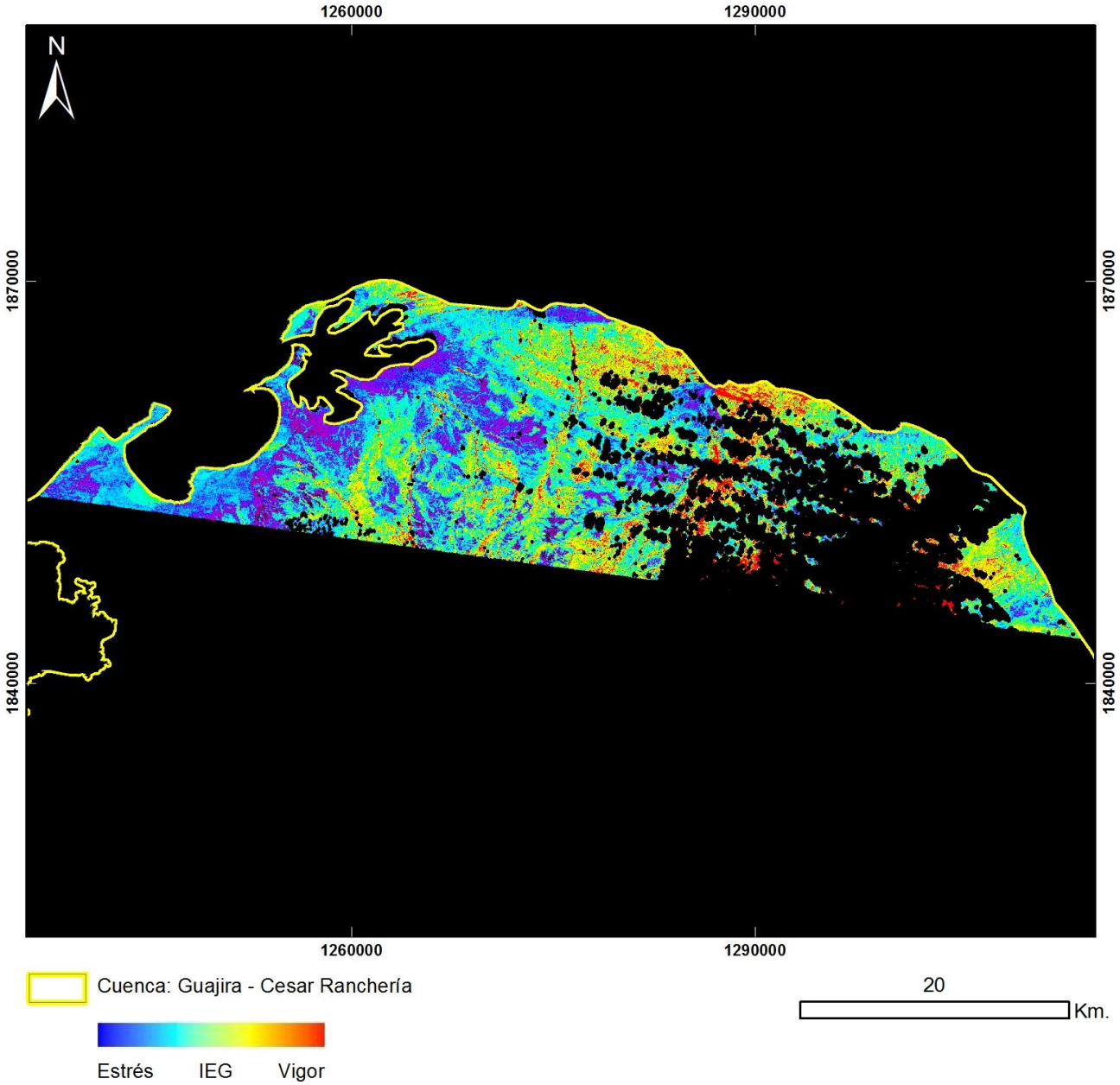

PRODUCTO: Índice de Estrés Geobotánico
N°1 - ID: LT50070511985074AAA04_IEG
Proyección Transversal Mercator - Sistema de Referencia: MAGNA-SIRGAS Colombia Bogotá

IDENTIFICACIÓN DE ÁREAS CON POTENCIAL HIDROCARBURÍFERO

Cuencas Guajira, Cesar-Ranchería, Tumaco, Chocó y Urabá
Colombia

IMÁGENES LANDSAT 5 TM



PRODUCTO: Férrico B3/B1
N°1 - ID: LT50070511985074AAA04_Ferrico3_1
Proyección Transversal Mercator - Sistema de Referencia: MAGNA-SIRGAS Colombia Bogotá

IDENTIFICACIÓN DE ÁREAS CON POTENCIAL HIDROCARBURÍFERO

Cuencas Guajira, Cesar-Ranchería, Tumaco, Chocó y Urabá
Colombia

IMÁGENES LANDSAT 5 TM



PRODUCTO: Férrico B3/B2
N°1 - ID: LT50070511985074AAA04_Ferrico3_2
Proyección Transversal Mercator - Sistema de Referencia: MAGNA-SIRGAS Colombia Bogotá

IDENTIFICACIÓN DE ÁREAS CON POTENCIAL HIDROCARBURÍFERO

Cuencas Guajira, Cesar-Ranchería, Tumaco, Chocó y Urabá
Colombia

IMÁGENES LANDSAT 5 TM

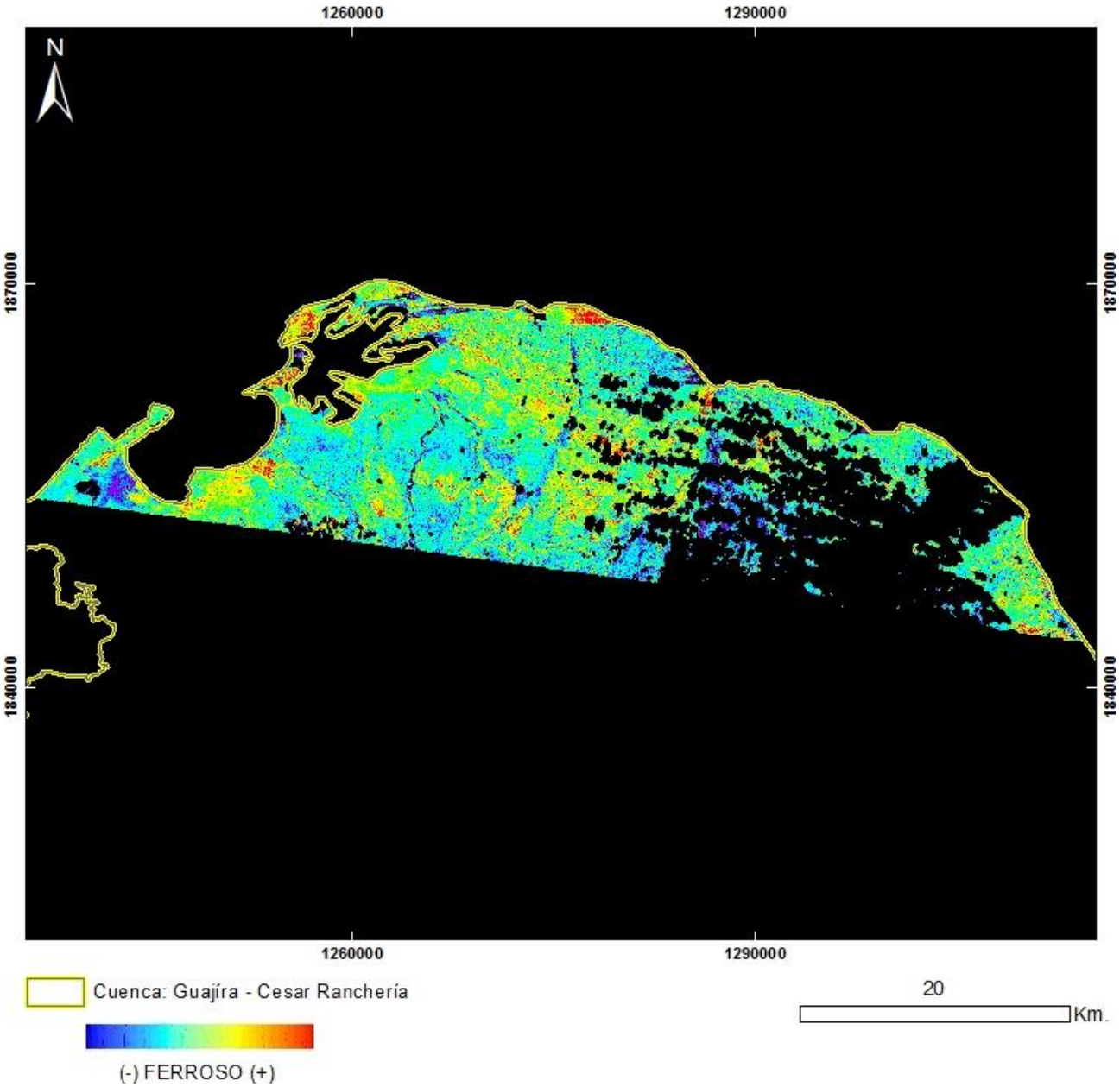

PRODUCTO: Ferroso
N°1 - ID: LT50070511985074AAA04_Ferroso
Proyección Transversal Mercator - Sistema de Referencia: MAGNA-SIRGAS Colombia Bogotá

IDENTIFICACIÓN DE ÁREAS CON POTENCIAL HIDROCARBURÍFERO

Cuencas Guajira, Cesar-Ranchería, Tumaco, Chocó y Urabá
Colombia

IMÁGENES LANDSAT 5 TM

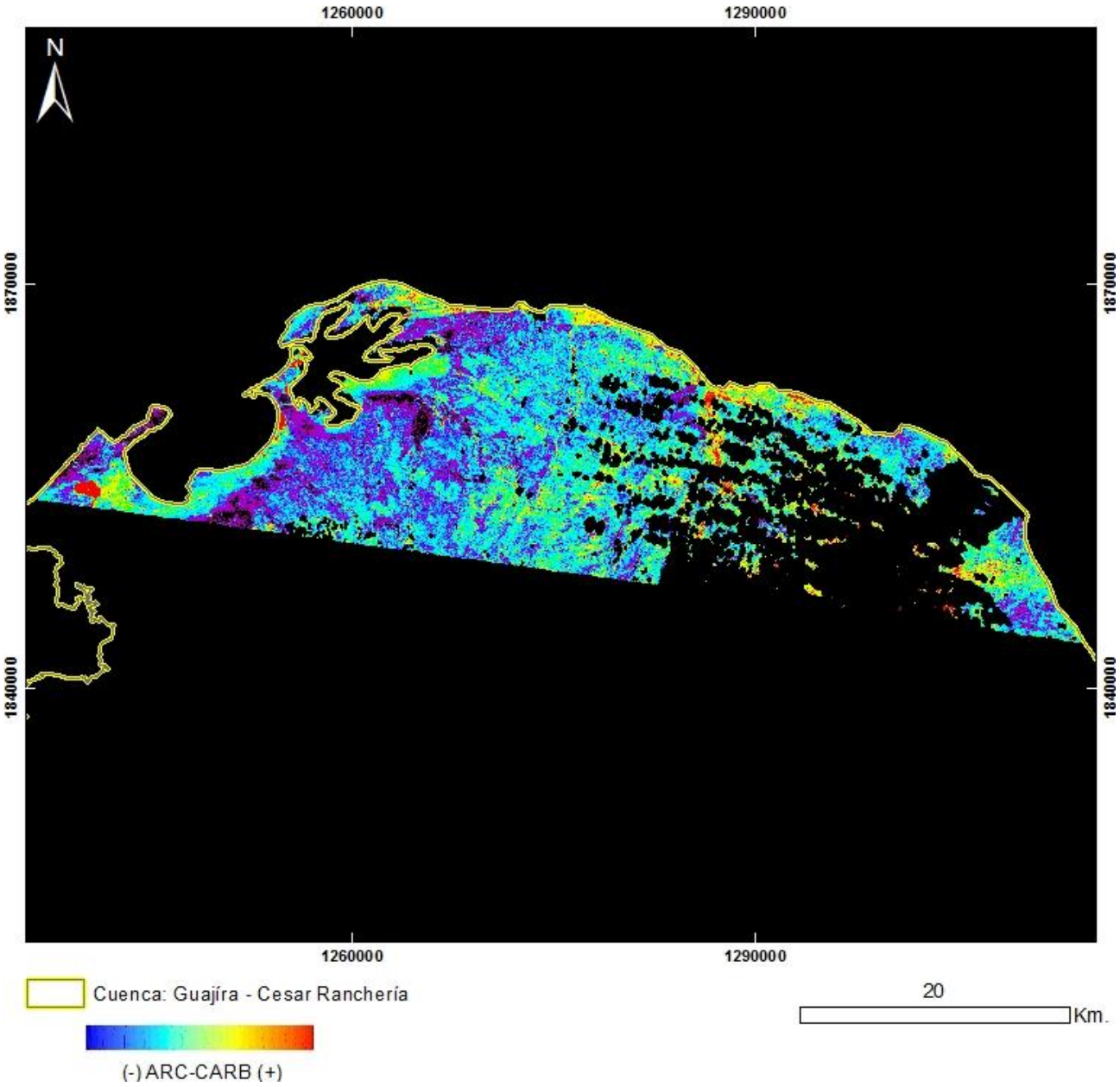

PRODUCTO: Arcillas / Carbonatos
N°1 - ID: LT50070511985074AAA04_ArcCarb
Proyección Transversal Mercator - Sistema de Referencia: MAGNA-SIRGAS Colombia Bogotá

IDENTIFICACIÓN DE ÁREAS CON POTENCIAL HIDROCARBURÍFERO

Cuencas Guajira, Cesar-Ranchería, Tumaco, Chocó y Urabá
Colombia

IMÁGENES LANDSAT 5 TM

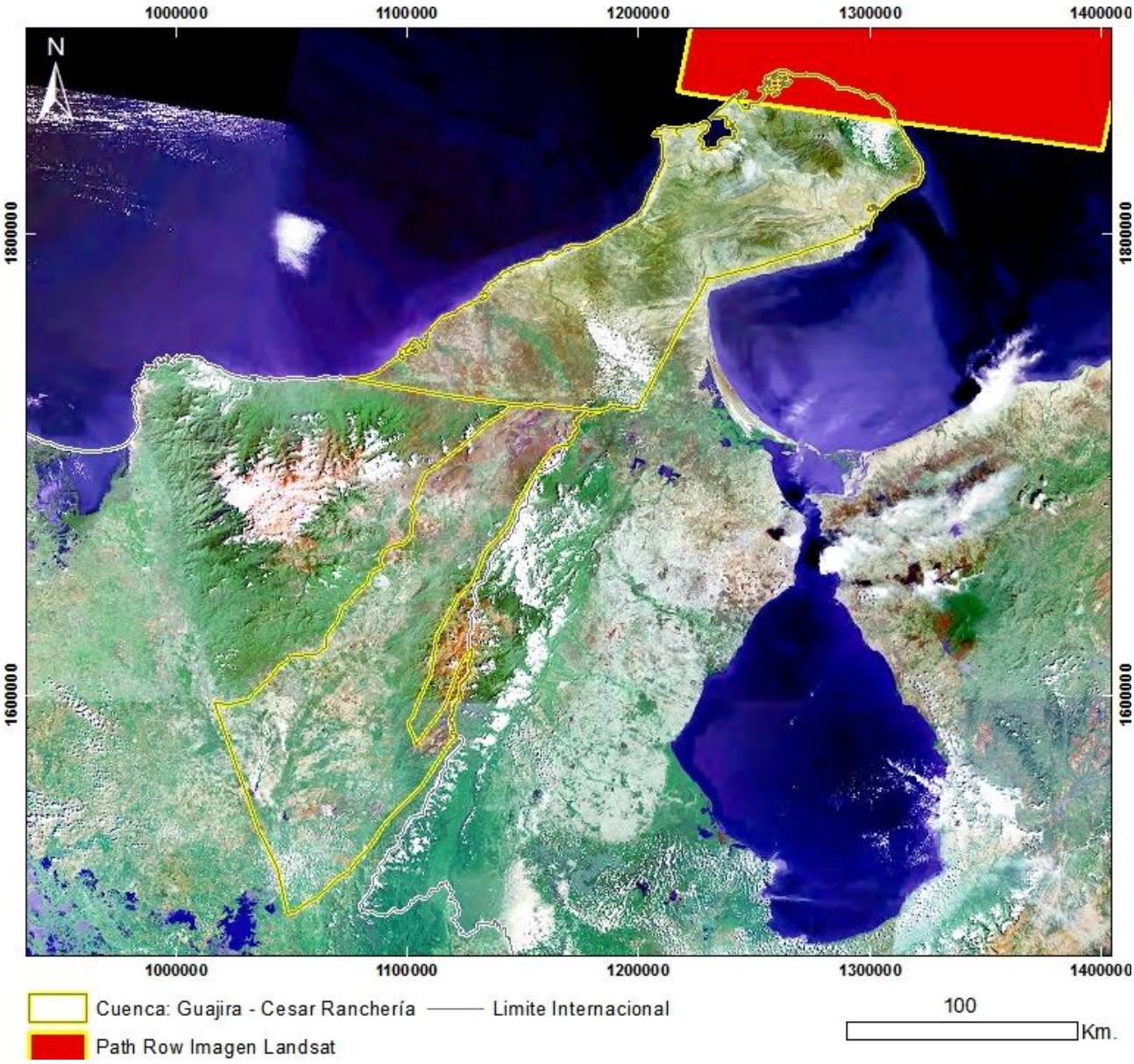

Mapa de Localización de Imagen LANDSAT 5 TM
N°2 - p007r51_5t19861231
Proyección Transversal Mercator - Sistema de Referencia: MAGNA-SIRGAS Colombia Bogotá

IDENTIFICACIÓN DE ÁREAS CON POTENCIAL HIDROCARBURÍFERO

Cuencas Guajira, Cesar-Ranchería, Tumaco, Chocó y Urabá
Colombia

IMÁGENES LANDSAT 5 TM

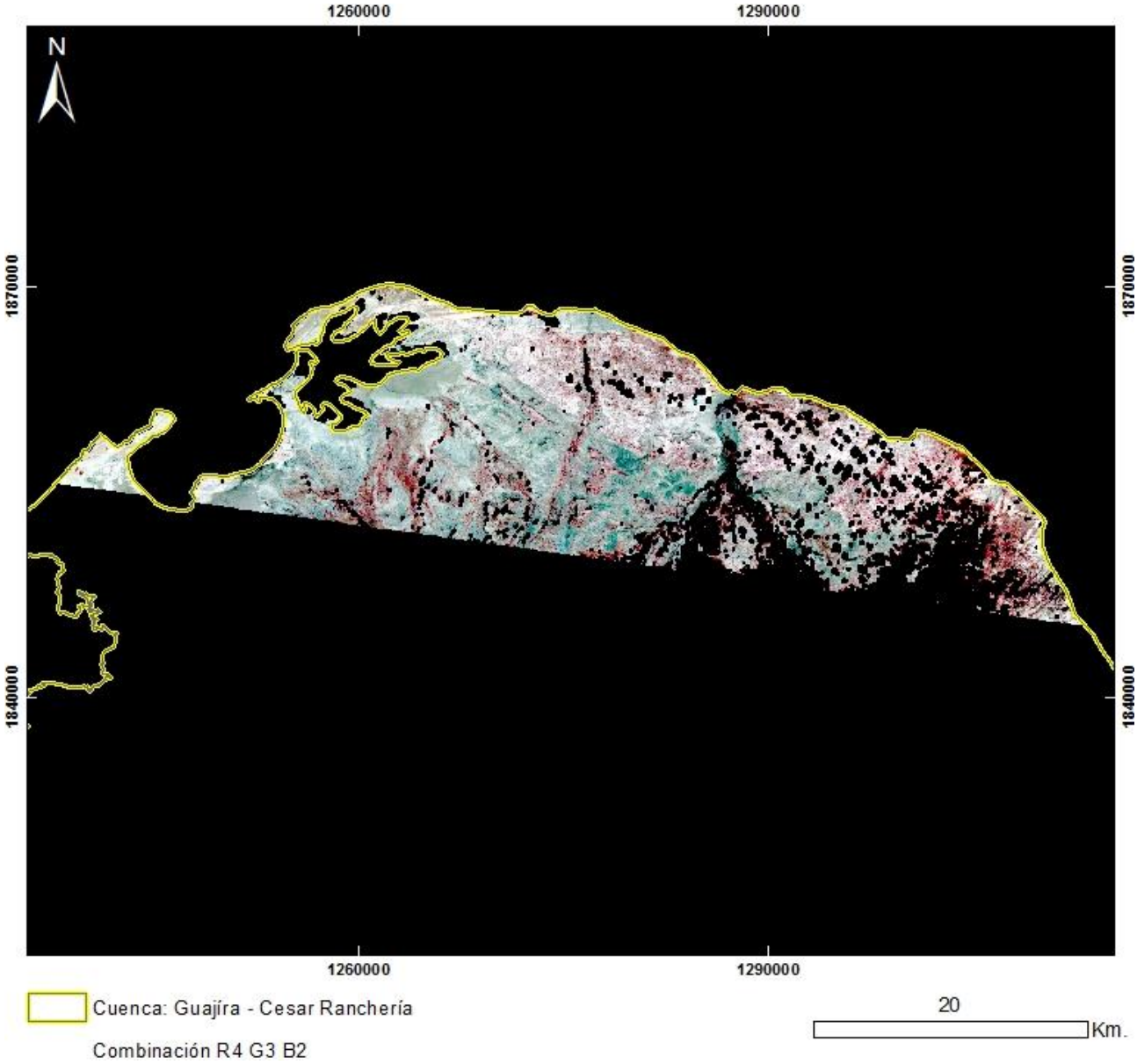

PRODUCTO: Combinación R4G3B2
N°2 - ID: p007r51_5t19861231_R4G3B2
Proyección Transversal Mercator - Sistema de Referencia: MAGNA-SIRGAS Colombia Bogotá

IDENTIFICACIÓN DE ÁREAS CON POTENCIAL HIDROCARBURÍFERO

Cuencas Guajira, Cesar-Ranchería, Tumaco, Chocó y Urabá
Colombia

IMÁGENES LANDSAT 5 TM

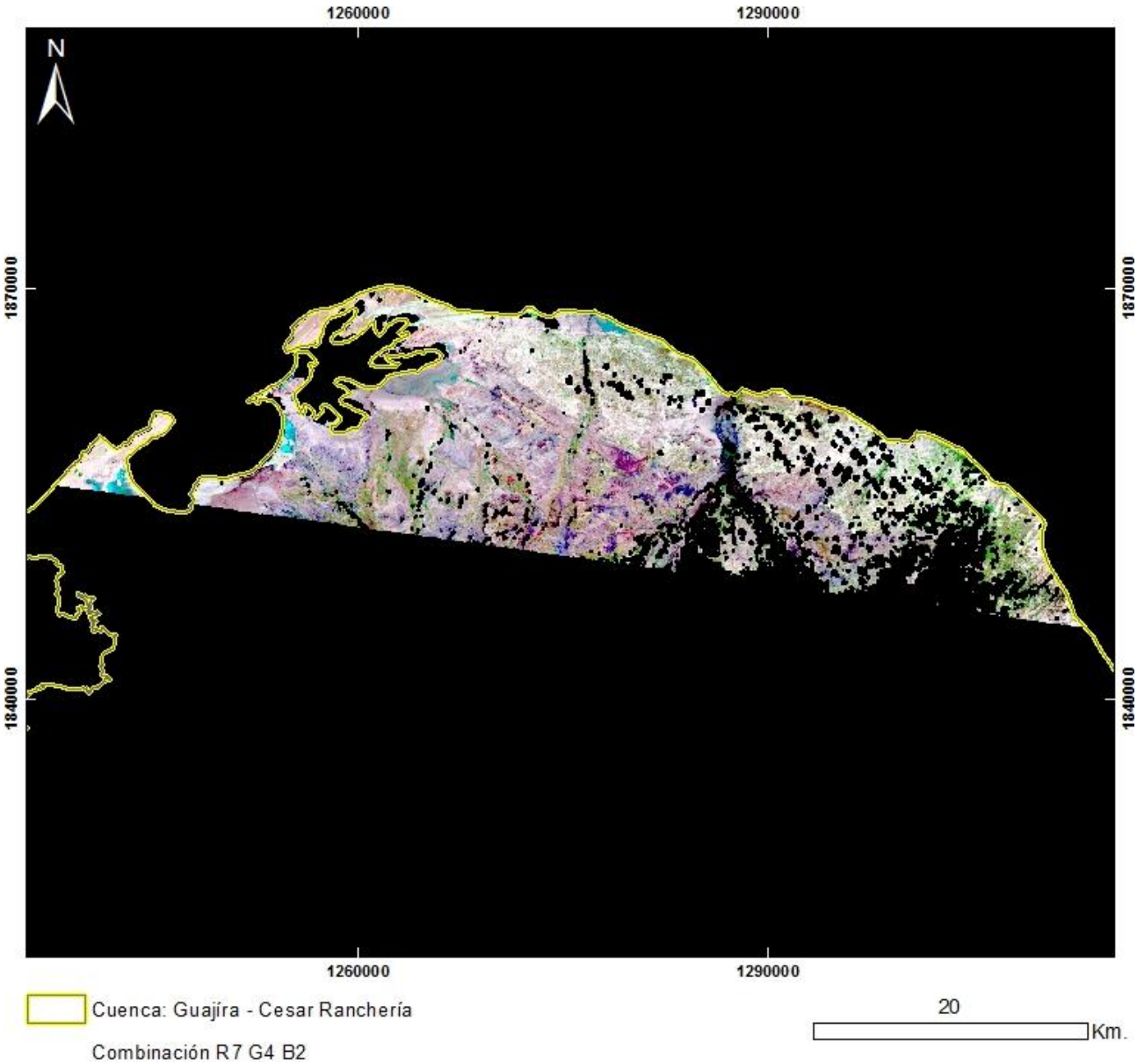

PRODUCTO: Combinación R7G4B2
N°2 - ID: p007r51_5t19861231_R7G4B2
Proyección Transversal Mercator - Sistema de Referencia: MAGNA-SIRGAS Colombia Bogotá

IDENTIFICACIÓN DE ÁREAS CON POTENCIAL HIDROCARBURÍFERO

Cuencas Guajira, Cesar-Ranchería, Tumaco, Chocó y Urabá
Colombia

IMÁGENES LANDSAT 5 TM

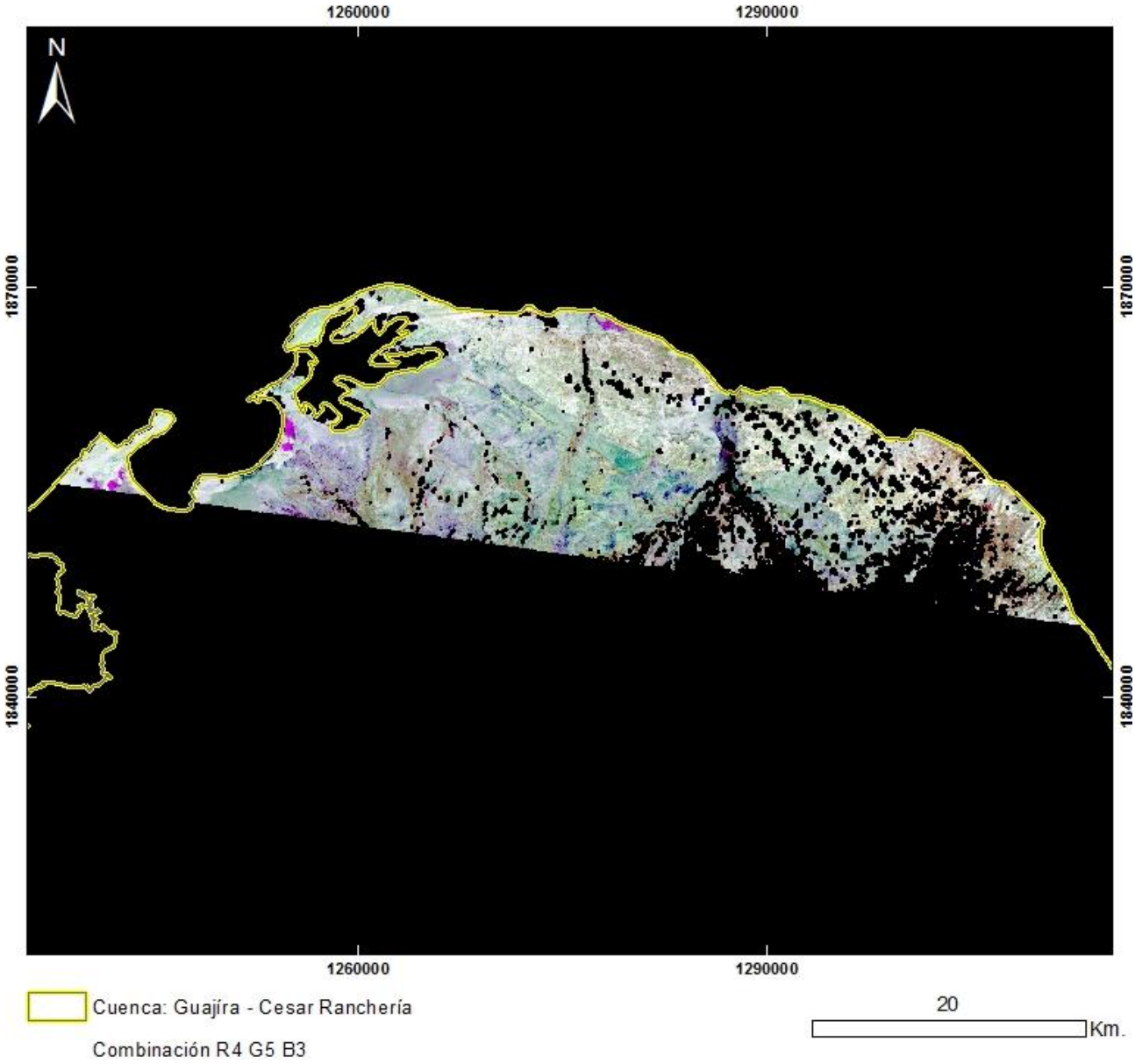

PRODUCTO: Combinación R4G5B3
N°2 - ID: p007r51_5t19861231_R4G5B3
Proyección Transversal Mercator - Sistema de Referencia: MAGNA-SIRGAS Colombia Bogotá

IDENTIFICACIÓN DE ÁREAS CON POTENCIAL HIDROCARBURÍFERO

Cuencas Guajira, Cesar-Ranchería, Tumaco, Chocó y Urabá
Colombia

IMÁGENES LANDSAT 5 TM

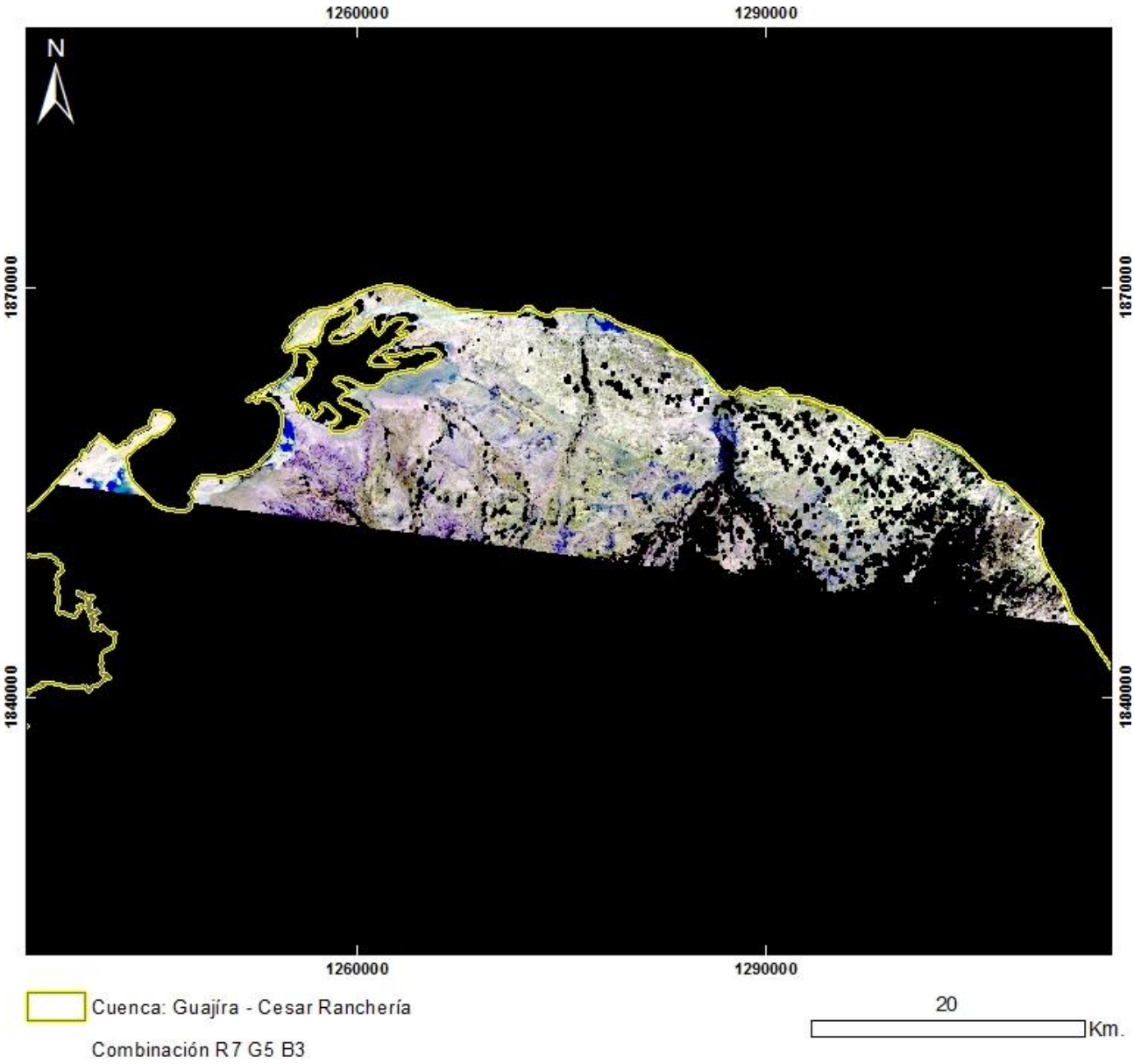

PRODUCTO: Combinación R7G5B3
N°2 - ID: p007r51_5t19861231_R7G5B3
Proyección Transversal Mercator - Sistema de Referencia: MAGNA-SIRGAS Colombia Bogotá

IDENTIFICACIÓN DE ÁREAS CON POTENCIAL HIDROCARBURÍFERO

Cuencas Guajira, Cesar-Ranchería, Tumaco, Chocó y Urabá
Colombia

IMÁGENES LANDSAT 5 TM

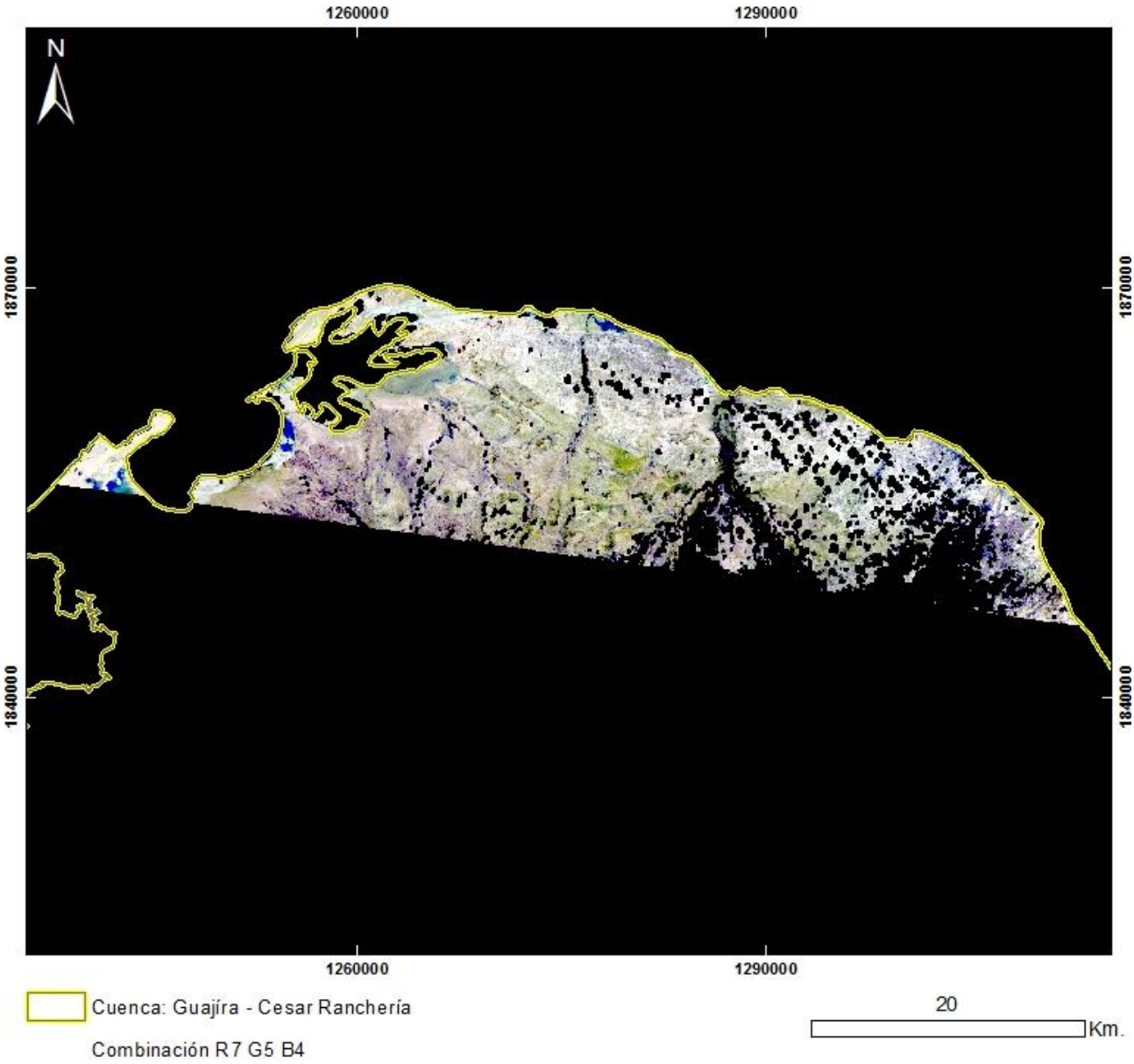

PRODUCTO: Combinación R7G5B4
N°2 - ID: p007r51_5t19861231_R7G5B4
Proyección Transversal Mercator - Sistema de Referencia: MAGNA-SIRGAS Colombia Bogotá

IDENTIFICACIÓN DE ÁREAS CON POTENCIAL HIDROCARBURÍFERO

Cuencas Guajira, Cesar-Ranchería, Tumaco, Chocó y Urabá
Colombia

IMÁGENES LANDSAT 5 TM

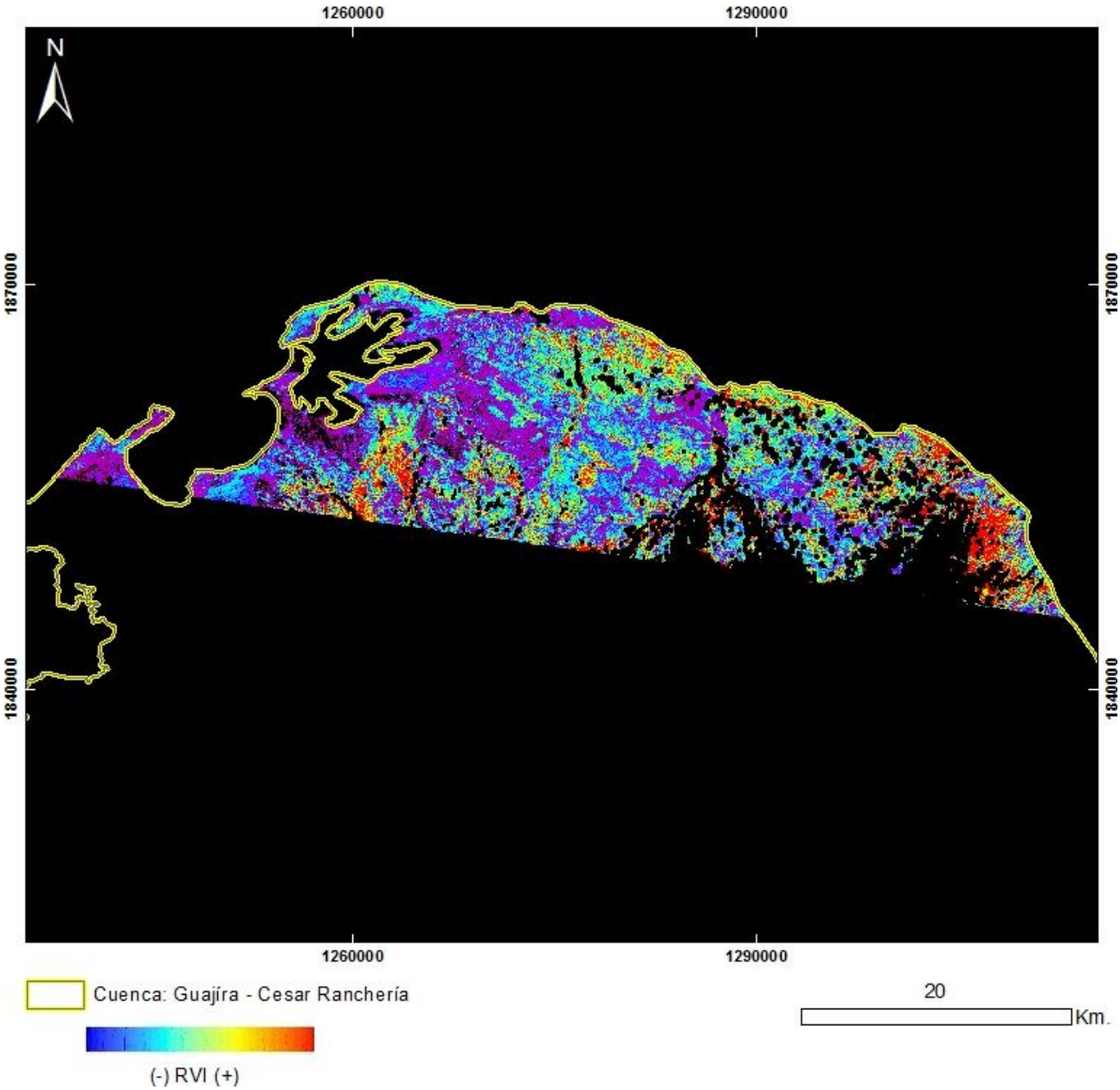

PRODUCTO: Índice de Vegetación RVI
N°2 - ID: p007r51_5t19861231_RVI
Proyección Transversal Mercator - Sistema de Referencia: MAGNA-SIRGAS Colombia Bogotá

IDENTIFICACIÓN DE ÁREAS CON POTENCIAL HIDROCARBURÍFERO

Cuencas Guajira, Cesar-Ranchería, Tumaco, Chocó y Urabá
Colombia

IMÁGENES LANDSAT 5 TM

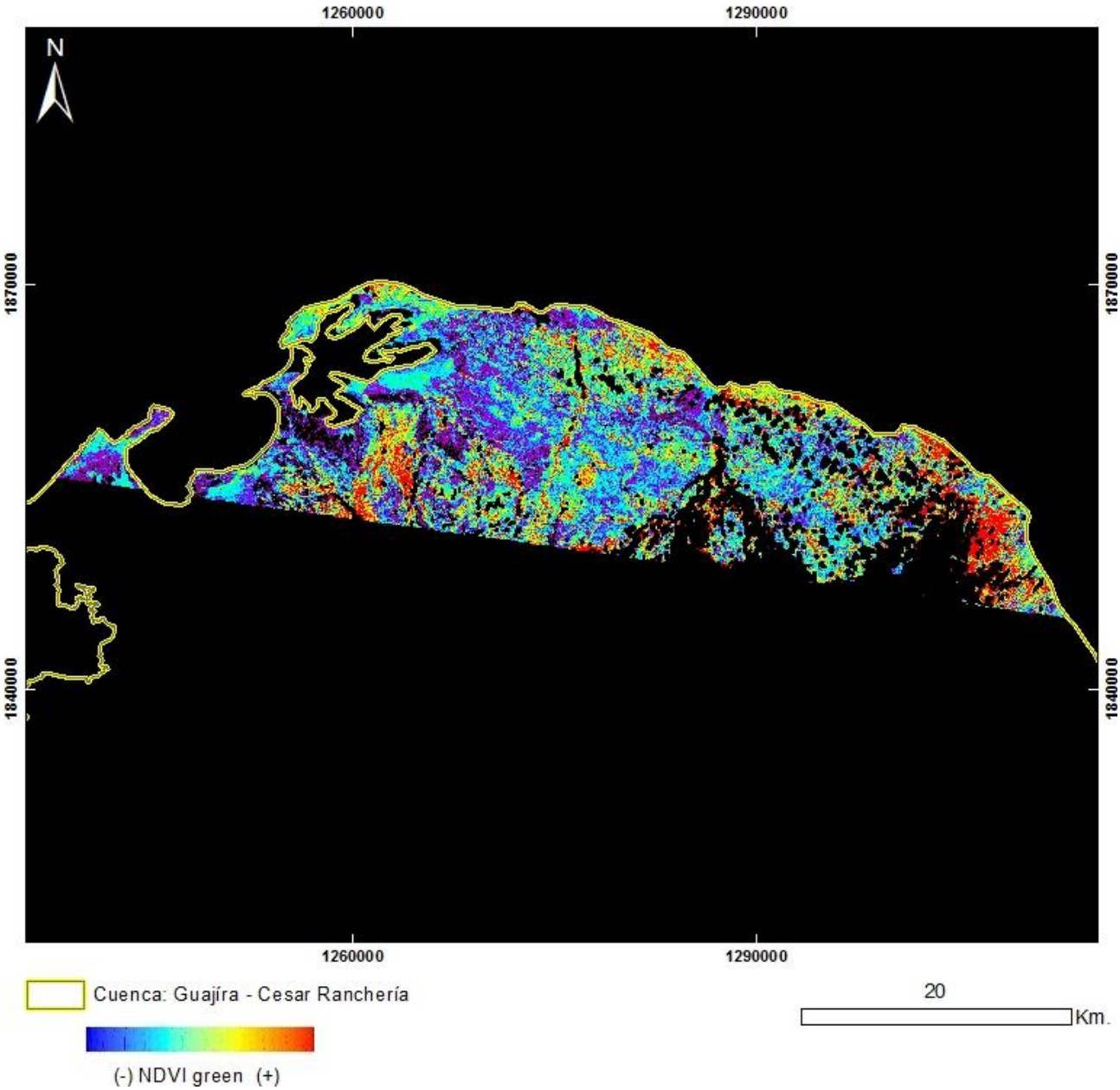

PRODUCTO: Índice de Vegetación NDVI Green
N°2 - ID: p007r51_5t19861231_NDVIgreen
Proyección Transversal Mercator - Sistema de Referencia: MAGNA-SIRGAS Colombia Bogotá

IDENTIFICACIÓN DE ÁREAS CON POTENCIAL HIDROCARBURÍFERO

Cuencas Guajira, Cesar-Ranchería, Tumaco, Chocó y Urabá
Colombia

IMÁGENES LANDSAT 5 TM

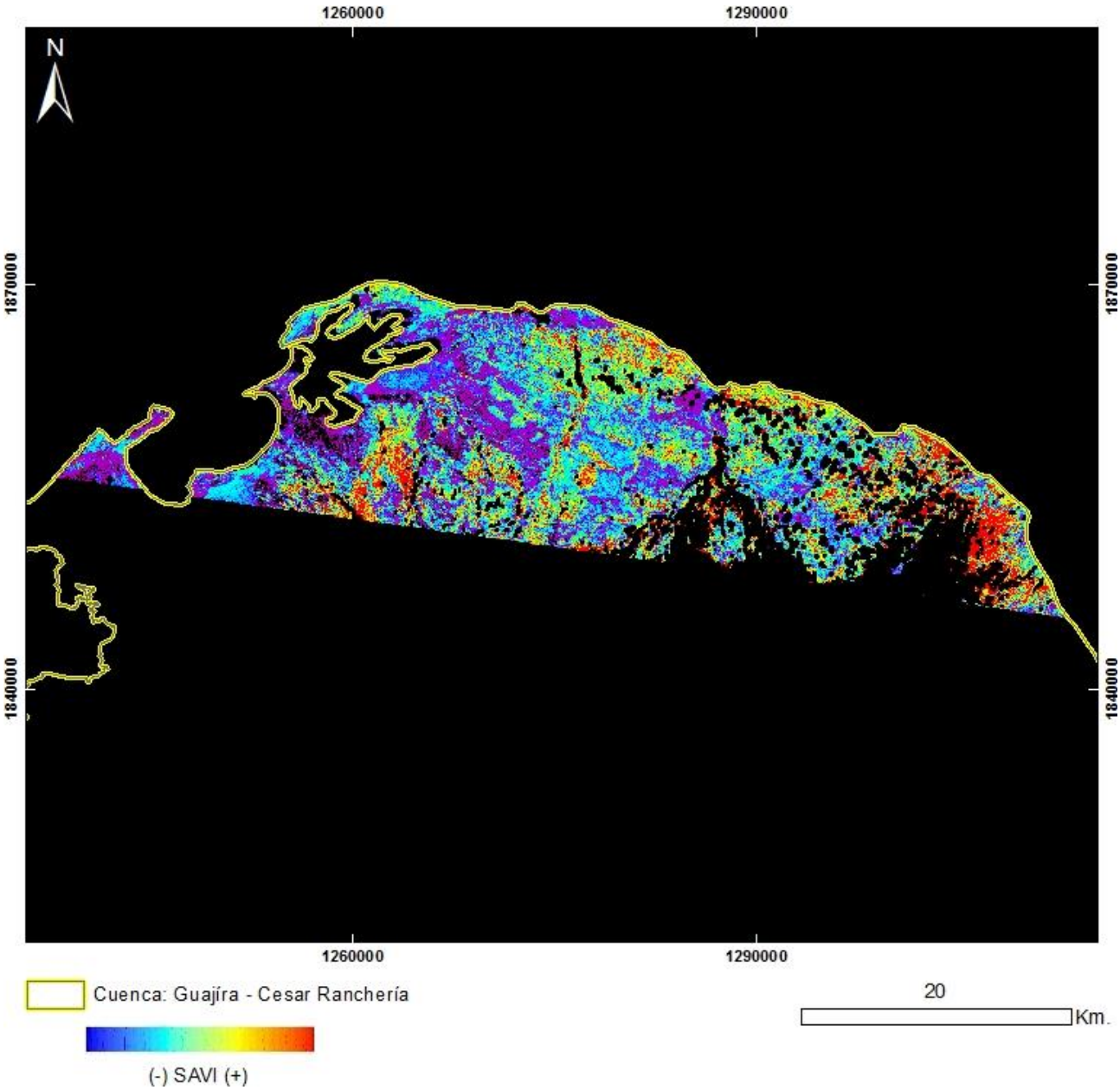

PRODUCTO: Índice de Vegetación SAVI
N°2 - ID: p007r51_5t19861231_SAVI
Proyección Transversal Mercator - Sistema de Referencia: MAGNA-SIRGAS Colombia Bogotá

IDENTIFICACIÓN DE ÁREAS CON POTENCIAL HIDROCARBURÍFERO

Cuencas Guajira, Cesar-Ranchería, Tumaco, Chocó y Urabá
Colombia

IMÁGENES LANDSAT 5 TM

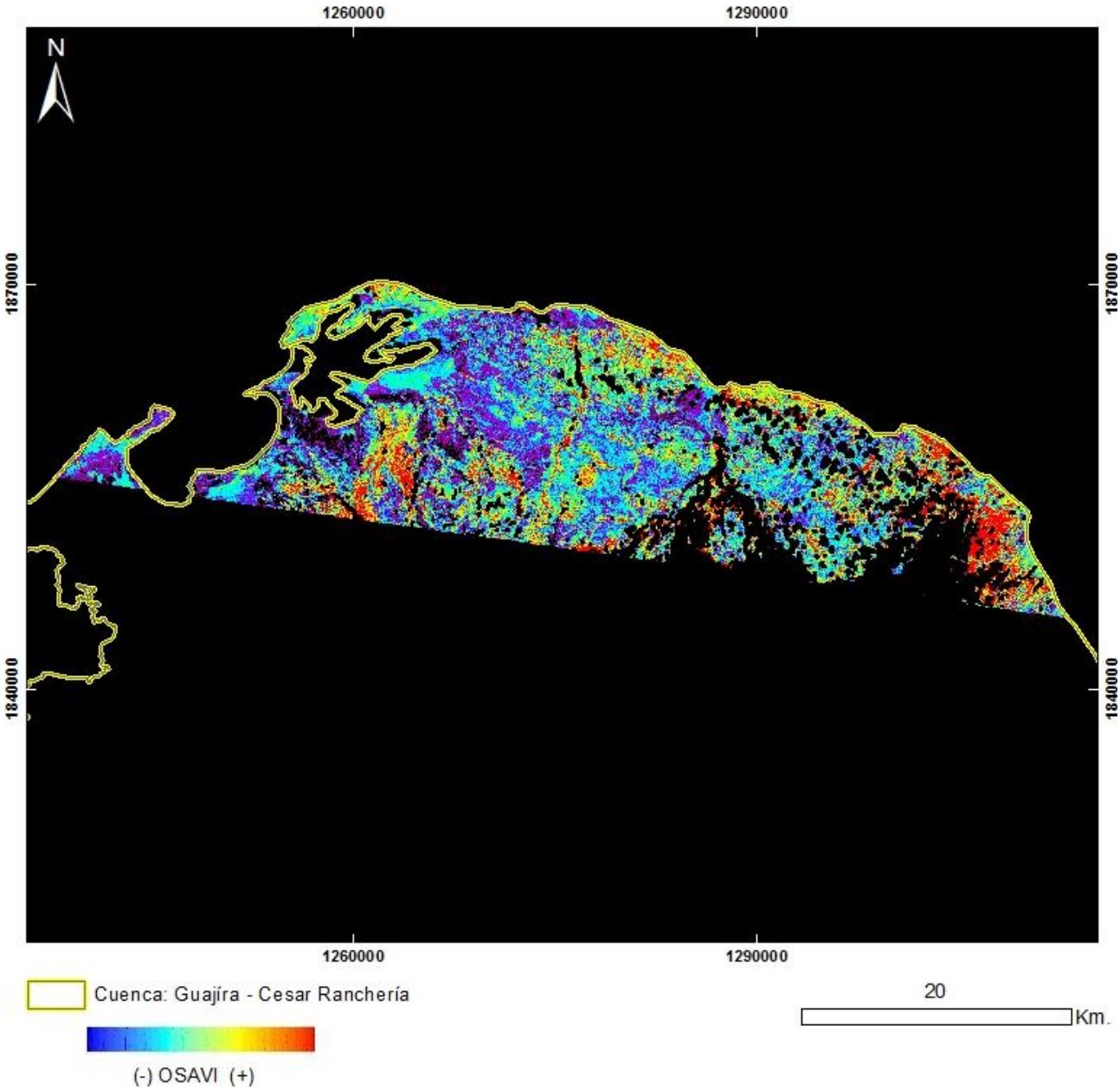

PRODUCTO: Índice de Vegetación OSAVI
N°2 - ID: p007r51_5t19861231_OSAVI
Proyección Transversal Mercator - Sistema de Referencia: MAGNA-SIRGAS Colombia Bogotá

IDENTIFICACIÓN DE ÁREAS CON POTENCIAL HIDROCARBURÍFERO

Cuencas Guajira, Cesar-Ranchería, Tumaco, Chocó y Urabá
Colombia

IMÁGENES LANDSAT 5 TM

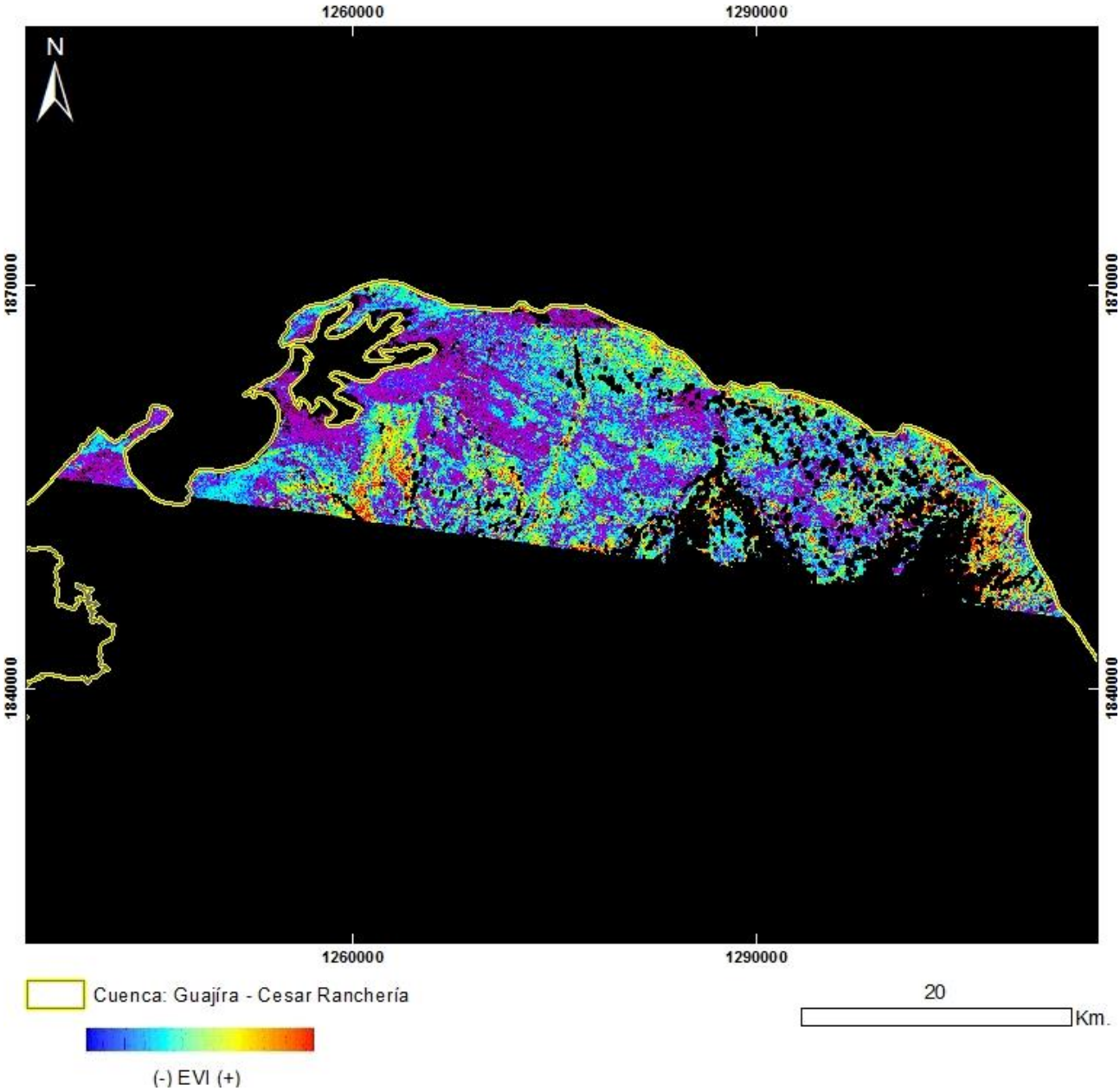

PRODUCTO: Índice de Vegetación EVI
N°2 - ID: p007r51_5t19861231_EVI
Proyección Transversal Mercator - Sistema de Referencia: MAGNA-SIRGAS Colombia Bogotá

IDENTIFICACIÓN DE ÁREAS CON POTENCIAL HIDROCARBURÍFERO

Cuencas Guajira, Cesar-Ranchería, Tumaco, Chocó y Urabá
Colombia

IMÁGENES LANDSAT 5 TM

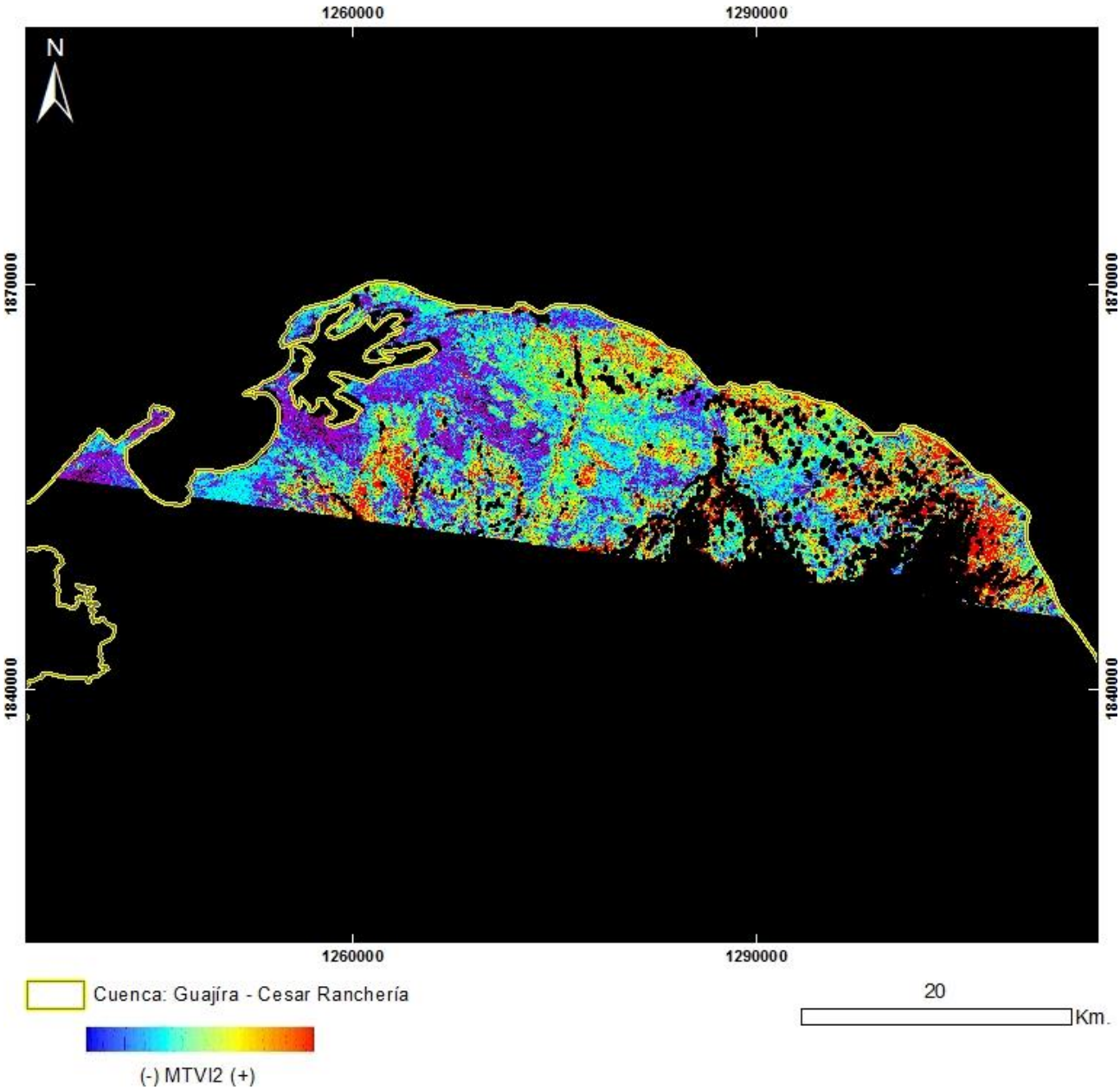

PRODUCTO: Índice de Vegetación MTVI2
N°2 - ID: p007r51_5t19861231_MTVI2
Proyección Transversal Mercator - Sistema de Referencia: MAGNA-SIRGAS Colombia Bogotá

IDENTIFICACIÓN DE ÁREAS CON POTENCIAL HIDROCARBURÍFERO

Cuencas Guajira, Cesar-Ranchería, Tumaco, Chocó y Urabá
Colombia

IMÁGENES LANDSAT 5 TM

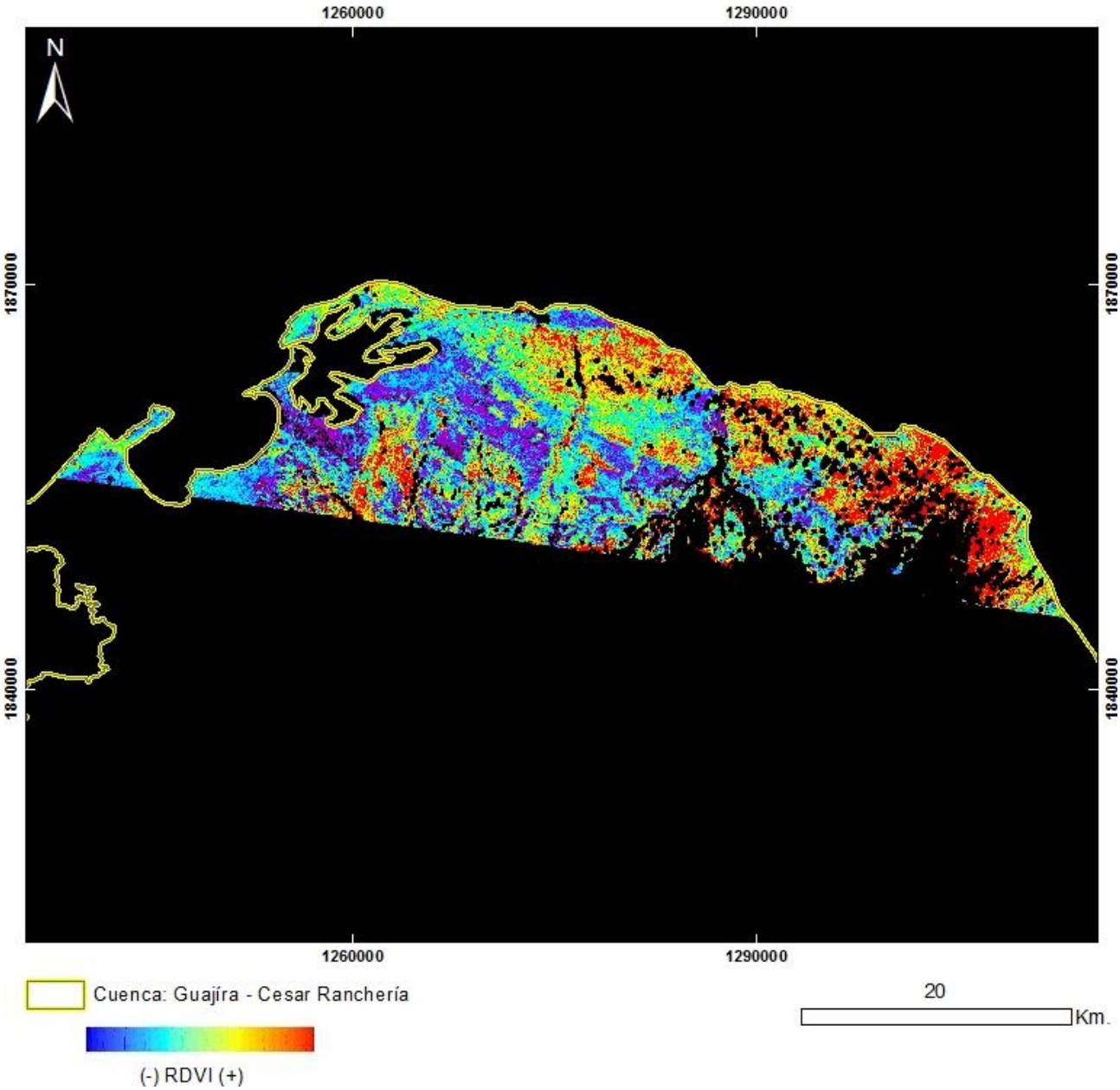

PRODUCTO: Índice de Vegetación RDVI
N°2 - ID: p007r51_5t19861231_RDVI
Proyección Transversal Mercator - Sistema de Referencia: MAGNA-SIRGAS Colombia Bogotá

IDENTIFICACIÓN DE ÁREAS CON POTENCIAL HIDROCARBURÍFERO

Cuencas Guajira, Cesar-Ranchería, Tumaco, Chocó y Urabá
Colombia

IMÁGENES LANDSAT 5 TM

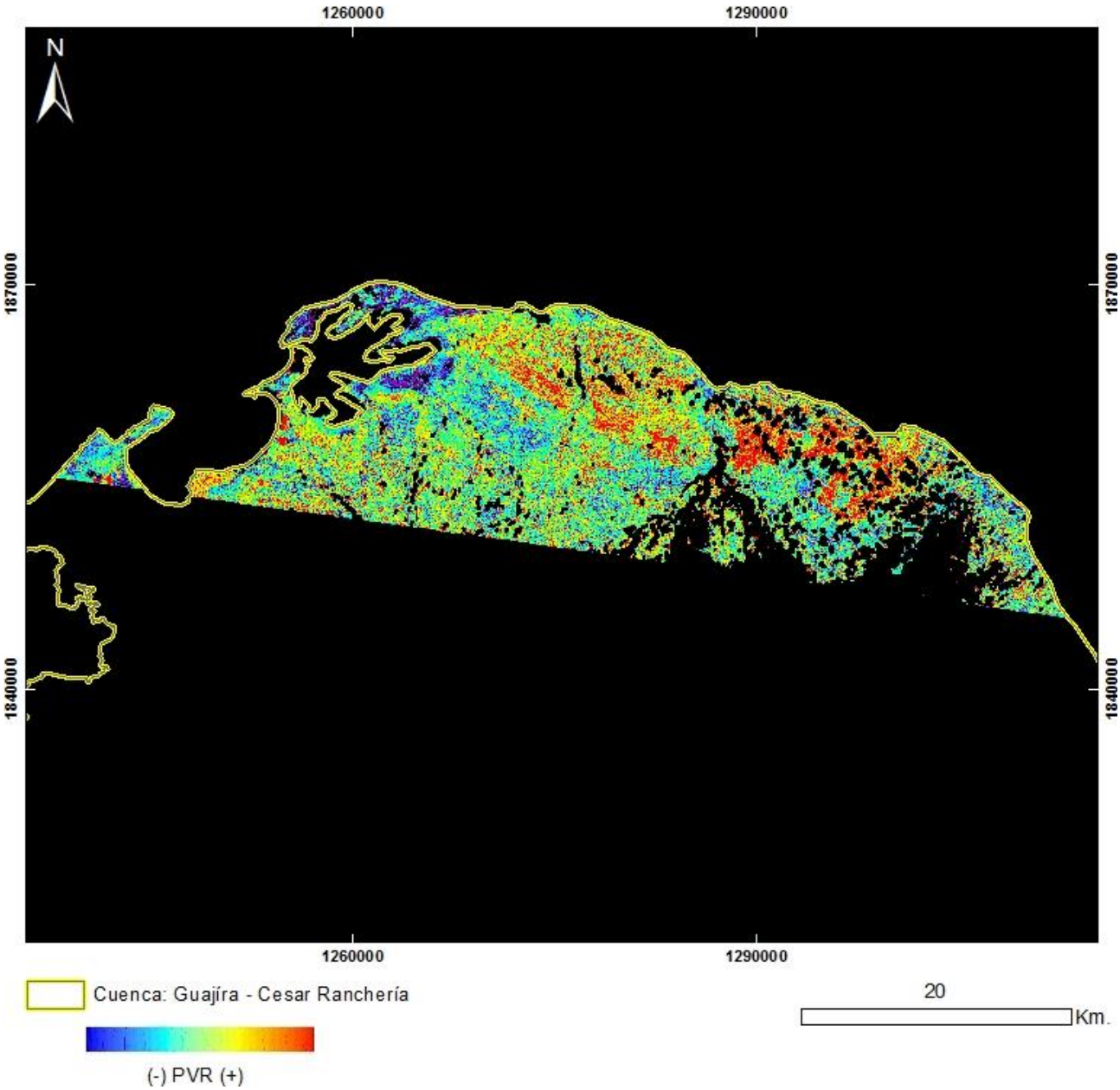

PRODUCTO: Índice de Vegetación PVR
N°2 - ID: p007r51_5t19861231_PVR
Proyección Transversal Mercator - Sistema de Referencia: MAGNA-SIRGAS Colombia Bogotá

IDENTIFICACIÓN DE ÁREAS CON POTENCIAL HIDROCARBURÍFERO

Cuencas Guajira, Cesar-Ranchería, Tumaco, Chocó y Urabá
Colombia

IMÁGENES LANDSAT 5 TM

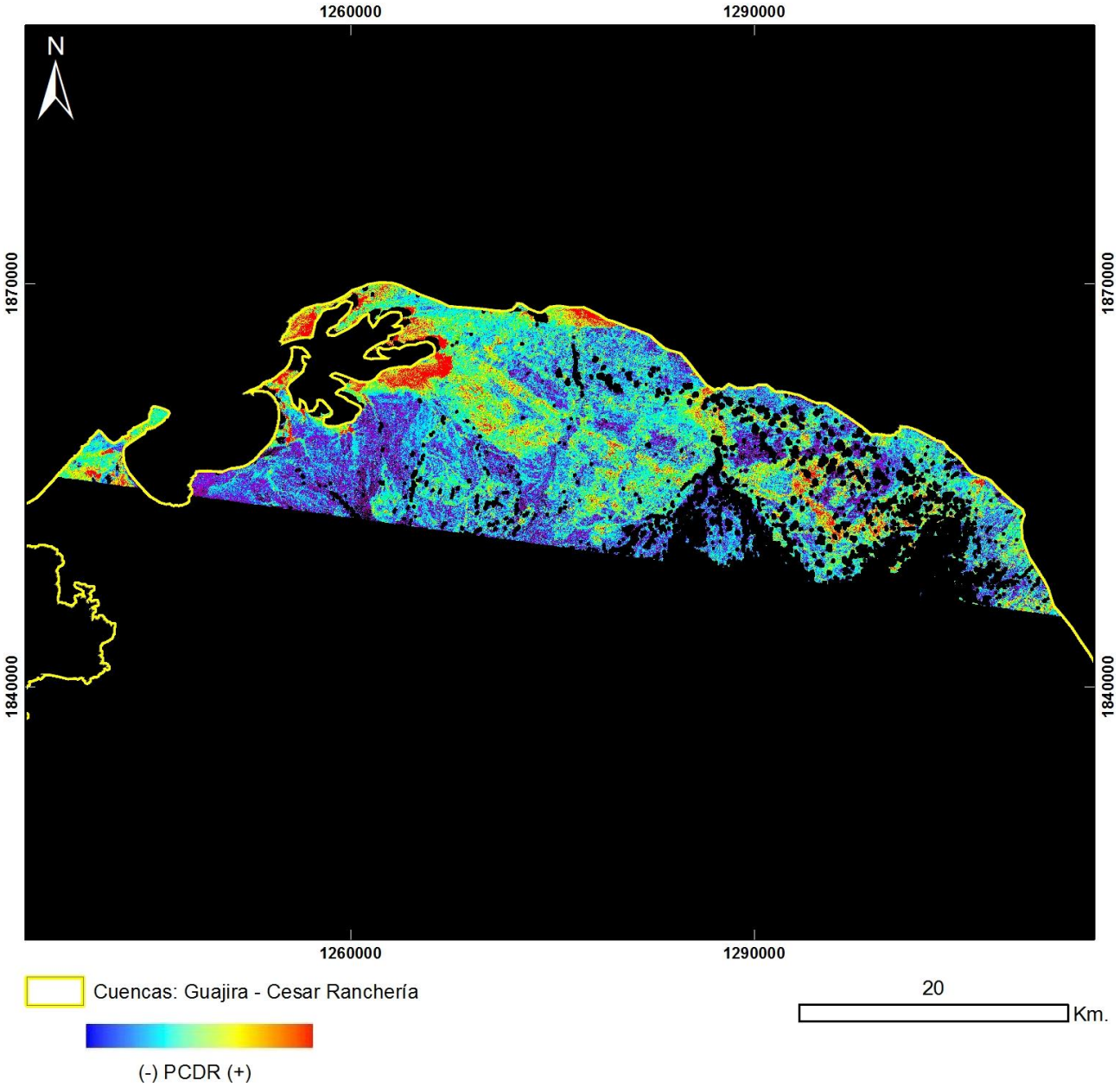

PRODUCTO: Índice de Vegetación PCDR
N°2 - ID: p007r51_5t19861231_PCDR
Proyección Transversal Mercator - Sistema de Referencia: MAGNA-SIRGAS Colombia Bogotá

IDENTIFICACIÓN DE ÁREAS CON POTENCIAL HIDROCARBURÍFERO

Cuencas Guajira, Cesar-Ranchería, Tumaco, Chocó y Urabá
Colombia

IMÁGENES LANDSAT 5 TM

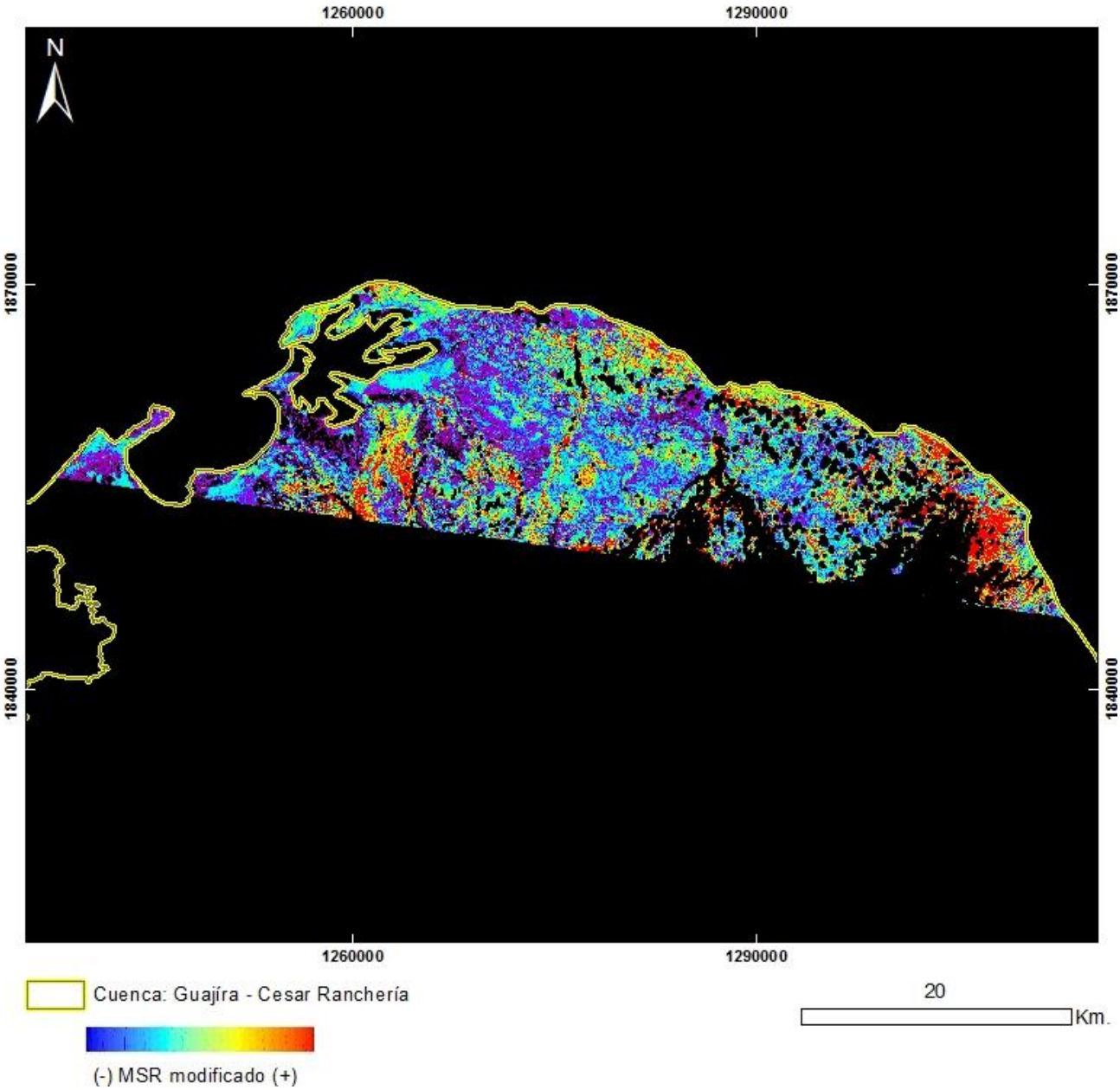

PRODUCTO: Índice de Vegetación MSR_Modificado
N°2 - ID: p007r51_5t19861231_MSRmodificado
Proyección Transversal Mercator - Sistema de Referencia: MAGNA-SIRGAS Colombia Bogotá

IDENTIFICACIÓN DE ÁREAS CON POTENCIAL HIDROCARBURÍFERO

Cuencas Guajira, Cesar-Ranchería, Tumaco, Chocó y Urabá
Colombia

IMÁGENES LANDSAT 5 TM

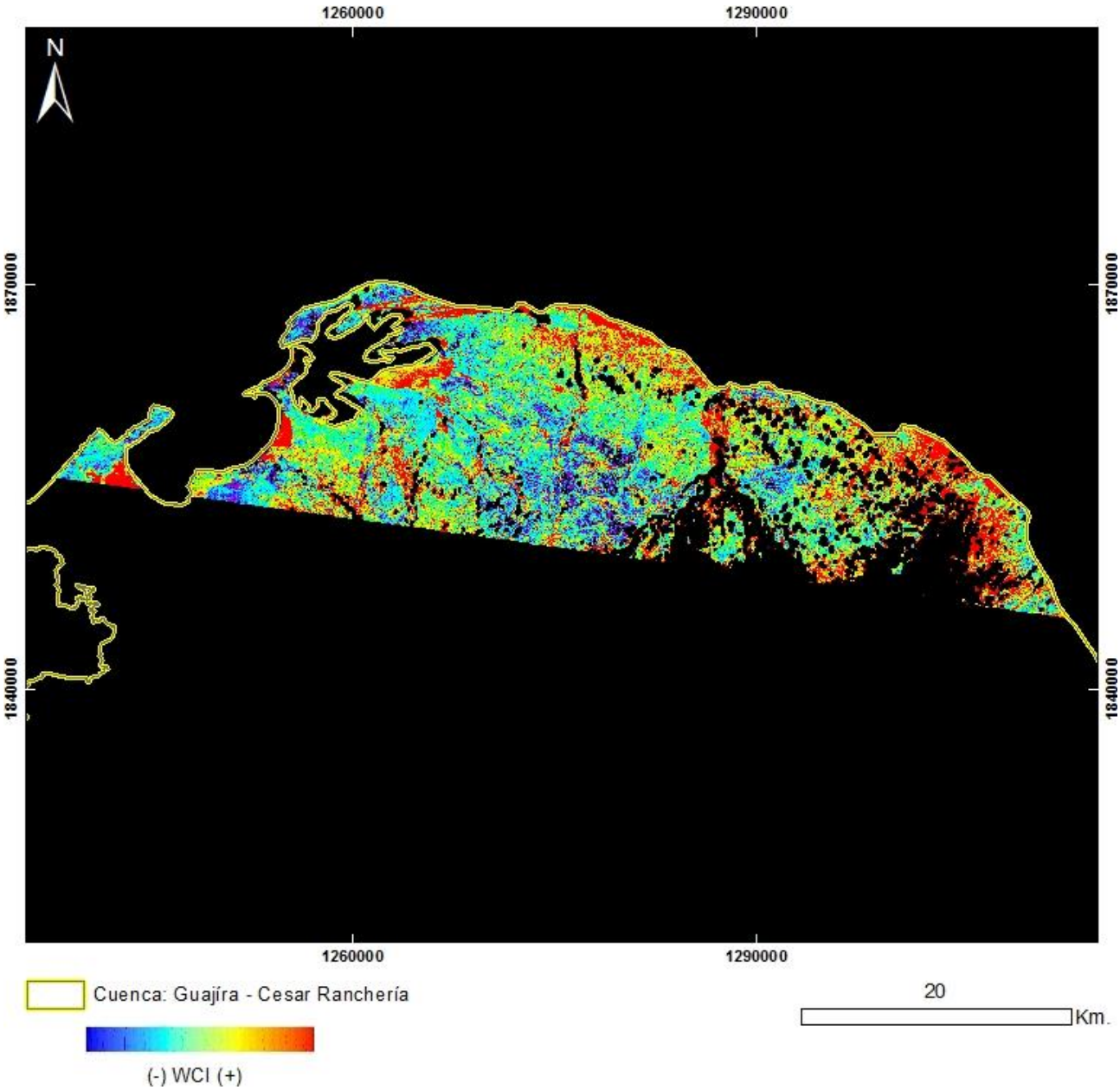

PRODUCTO: Índice de Vegetación WCI
N°2 - ID: p007r51_5t19861231_WCI
Proyección Transversal Mercator - Sistema de Referencia: MAGNA-SIRGAS Colombia Bogotá

IDENTIFICACIÓN DE ÁREAS CON POTENCIAL HIDROCARBURÍFERO

Cuencas Guajira, Cesar-Ranchería, Tumaco, Chocó y Urabá
Colombia

IMÁGENES LANDSAT 5 TM



PRODUCTO: Índice de Estrés Geobotánico
N°2 - ID: p007r51_5t19861231_IEG
Proyección Transversal Mercator - Sistema de Referencia: MAGNA-SIRGAS Colombia Bogotá

IDENTIFICACIÓN DE ÁREAS CON POTENCIAL HIDROCARBURÍFERO

Cuencas Guajira, Cesar-Ranchería, Tumaco, Chocó y Urabá
Colombia

IMÁGENES LANDSAT 5 TM



PRODUCTO: Férrico B3/B1
N°2 - ID: p007r51_5t19861231_Ferrico3_1
Proyección Transversal Mercator - Sistema de Referencia: MAGNA-SIRGAS Colombia Bogotá

IDENTIFICACIÓN DE ÁREAS CON POTENCIAL HIDROCARBURÍFERO

Cuencas Guajira, Cesar-Ranchería, Tumaco, Chocó y Urabá
Colombia

IMÁGENES LANDSAT 5 TM

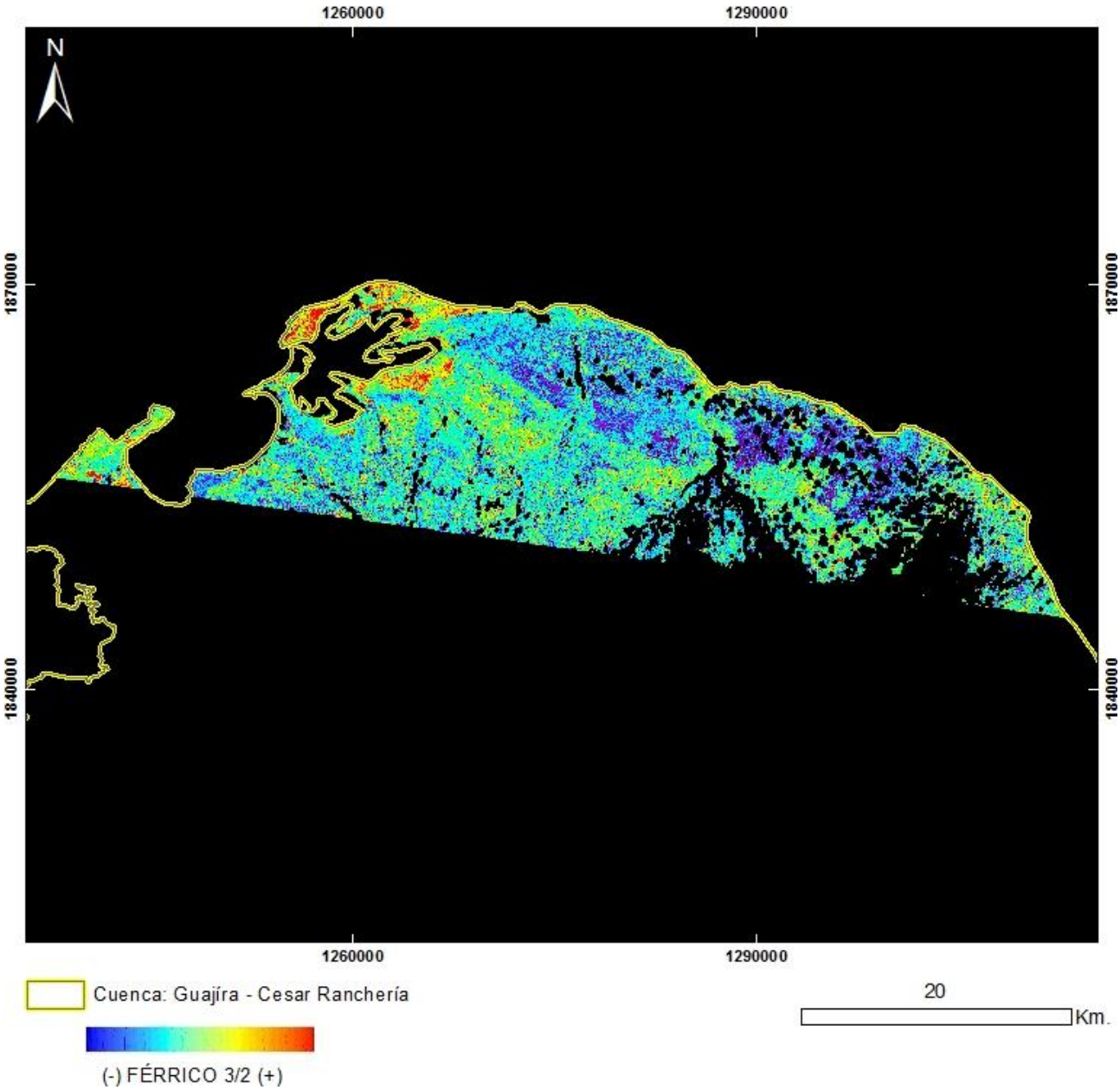

PRODUCTO: Férrico B3/B2
N°2 - ID: p007r51_5t19861231_Ferrico3_2
Proyección Transversal Mercator - Sistema de Referencia: MAGNA-SIRGAS Colombia Bogotá

IDENTIFICACIÓN DE ÁREAS CON POTENCIAL HIDROCARBURÍFERO

Cuencas Guajira, Cesar-Ranchería, Tumaco, Chocó y Urabá
Colombia

IMÁGENES LANDSAT 5 TM

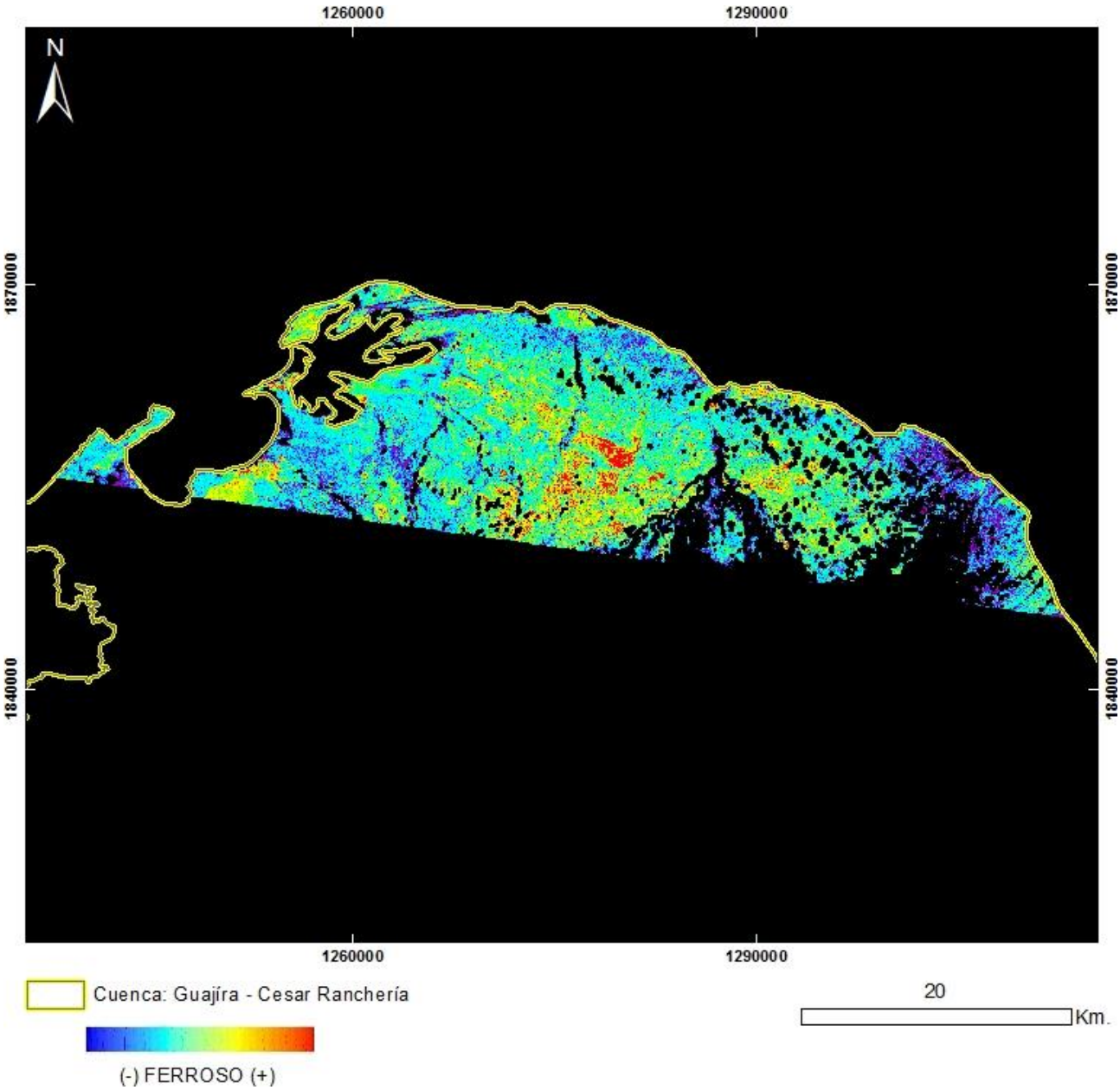

PRODUCTO: Ferroso
N°2 - ID: p007r51_5t19861231_Ferroso
Proyección Transversal Mercator - Sistema de Referencia: MAGNA-SIRGAS Colombia Bogotá

IDENTIFICACIÓN DE ÁREAS CON POTENCIAL HIDROCARBURÍFERO

Cuencas Guajira, Cesar-Ranchería, Tumaco, Chocó y Urabá
Colombia

IMÁGENES LANDSAT 5 TM

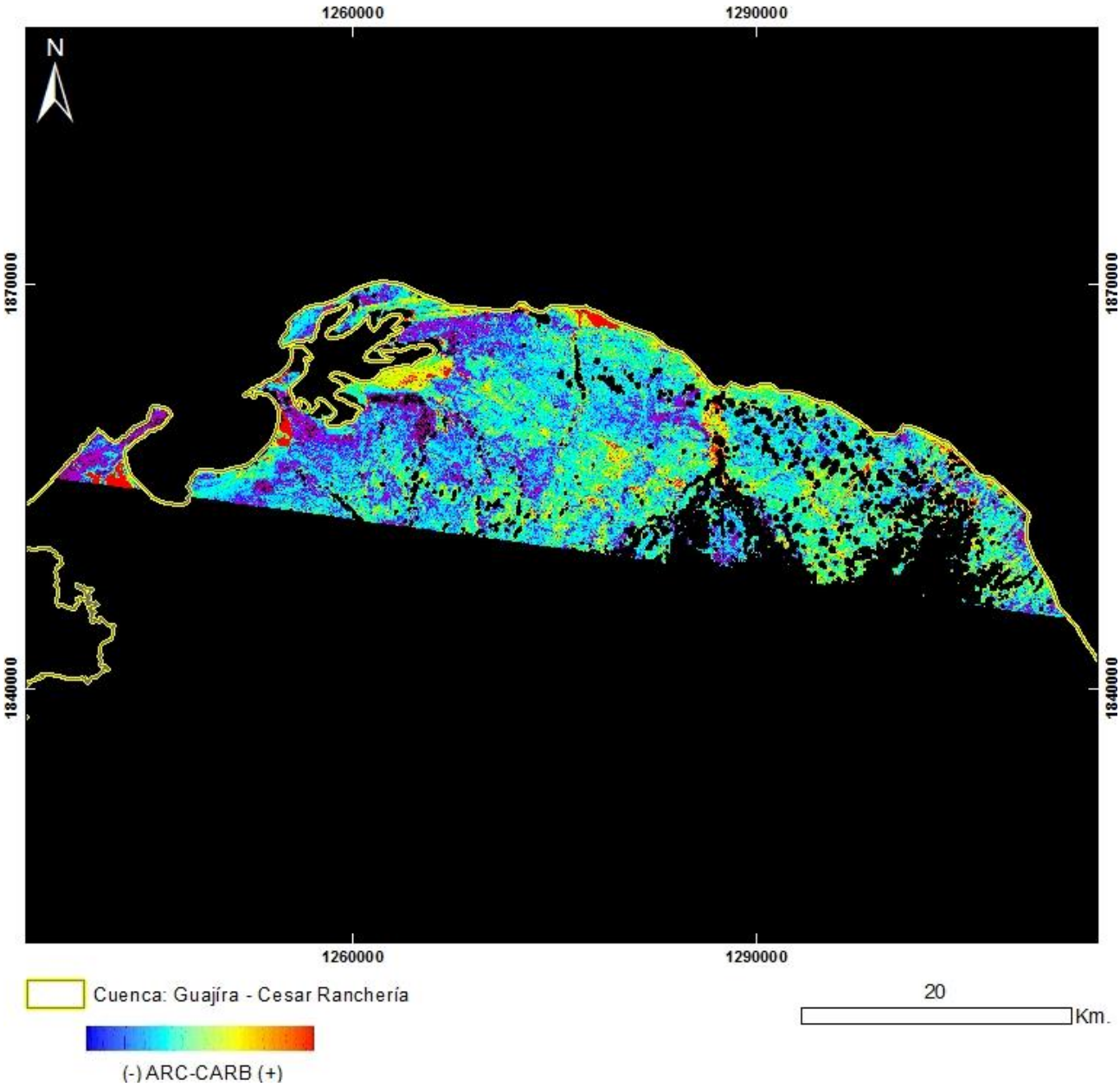

PRODUCTO: Arcillas / Carbonatos
N°2 - ID: p007r51_5t19861231_ArcCarb
Proyección Transversal Mercator - Sistema de Referencia: MAGNA-SIRGAS Colombia Bogotá

IDENTIFICACIÓN DE ÁREAS CON POTENCIAL HIDROCARBURÍFERO

Cuencas Guajira, Cesar-Ranchería, Tumaco, Chocó y Urabá
Colombia

IMÁGENES LANDSAT 5 TM

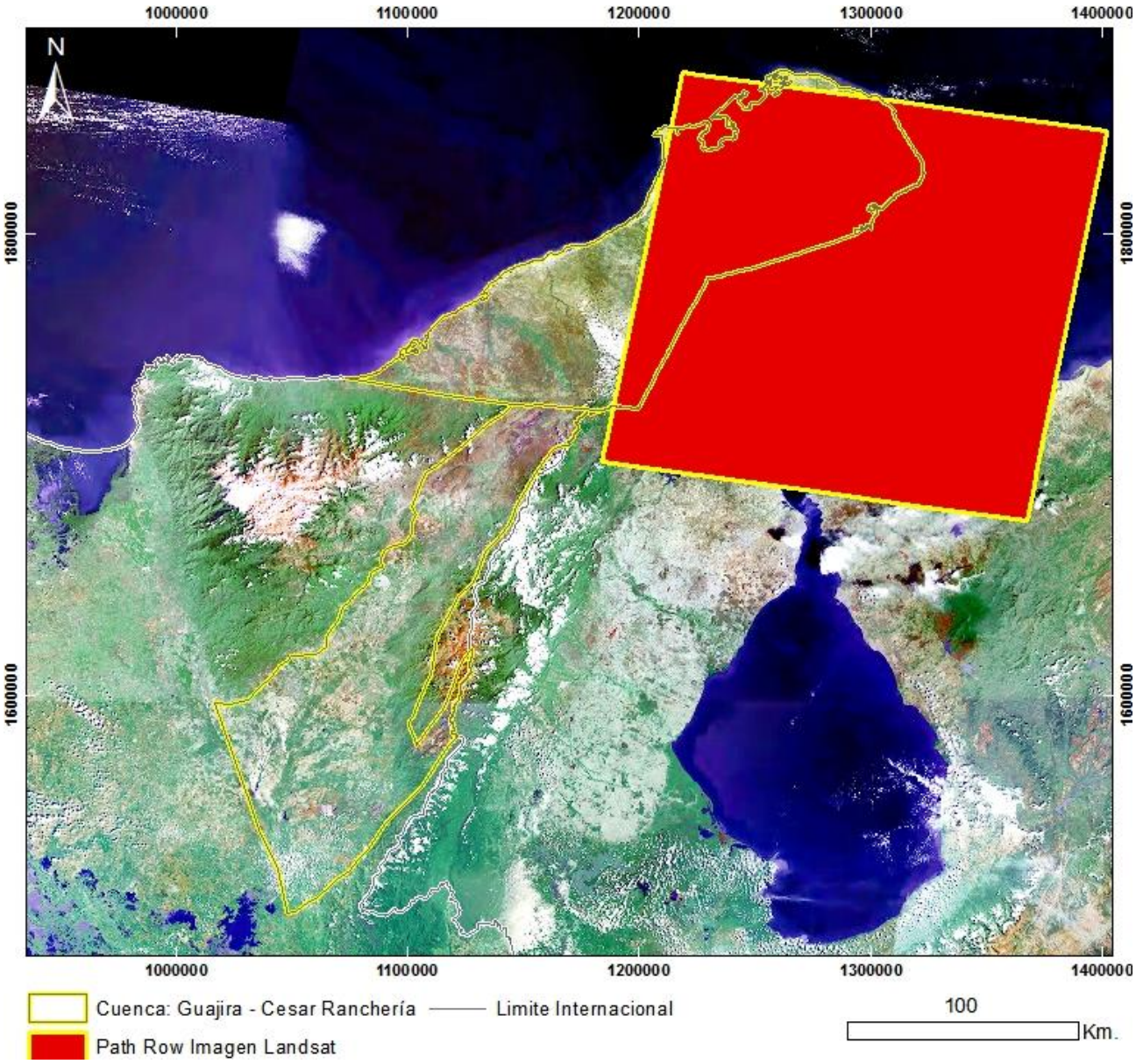

Mapa de Localización de Imagen LANDSAT 5 TM
N°3 - LT50070521985074AAA04
Proyección Transversal Mercator - Sistema de Referencia: MAGNA-SIRGAS Colombia Bogotá

IDENTIFICACIÓN DE ÁREAS CON POTENCIAL HIDROCARBURÍFERO

Cuencas Guajira, Cesar-Ranchería, Tumaco, Chocó y Urabá
Colombia

IMÁGENES LANDSAT 5 TM

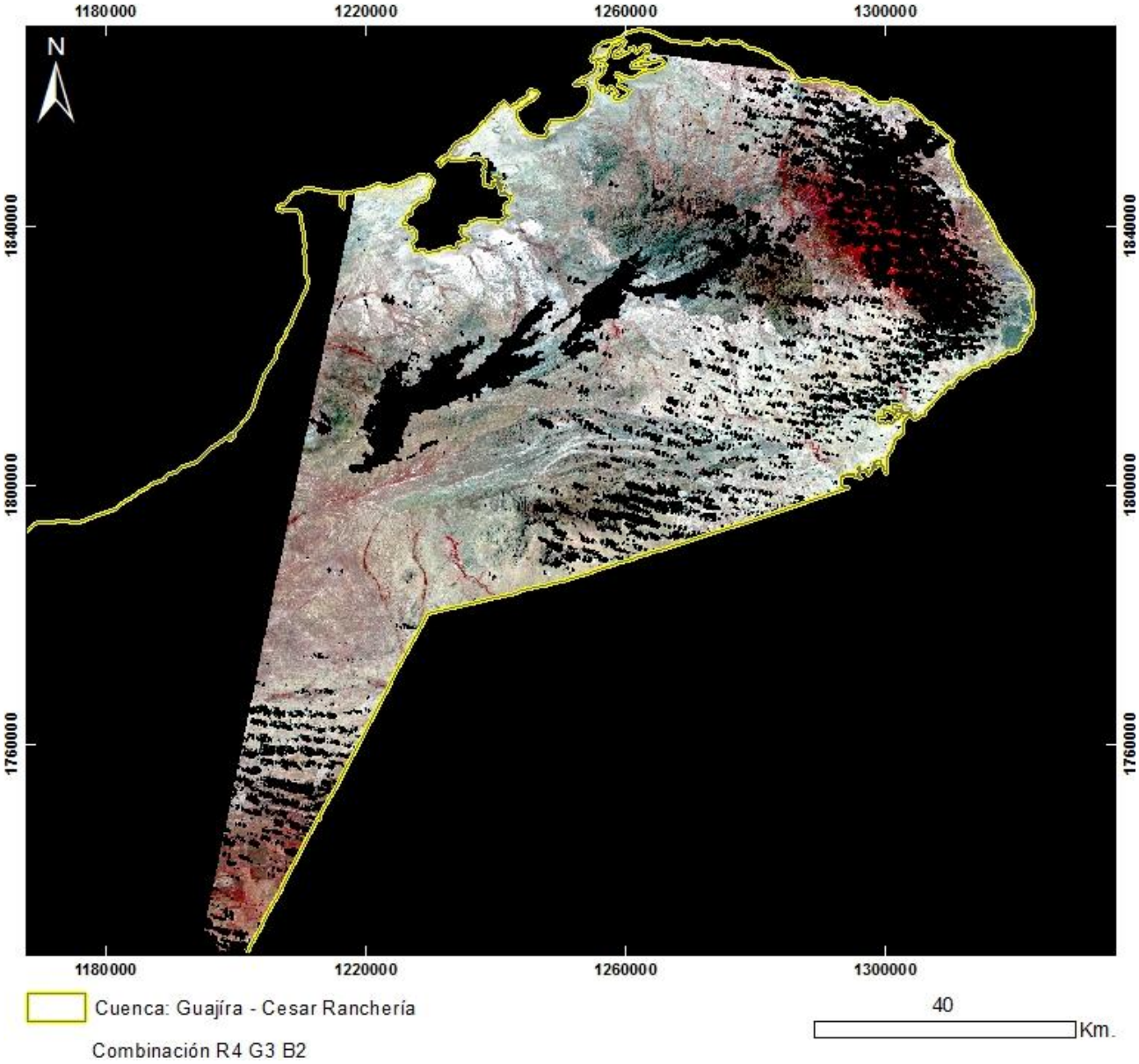

PRODUCTO: Combinación R4G3B2
N°3 - ID: LT50070521985074AAA04_R4G3B2
Proyección Transversal Mercator - Sistema de Referencia: MAGNA-SIRGAS Colombia Bogotá

IDENTIFICACIÓN DE ÁREAS CON POTENCIAL HIDROCARBURÍFERO

Cuencas Guajira, Cesar-Ranchería, Tumaco, Chocó y Urabá
Colombia

IMÁGENES LANDSAT 5 TM

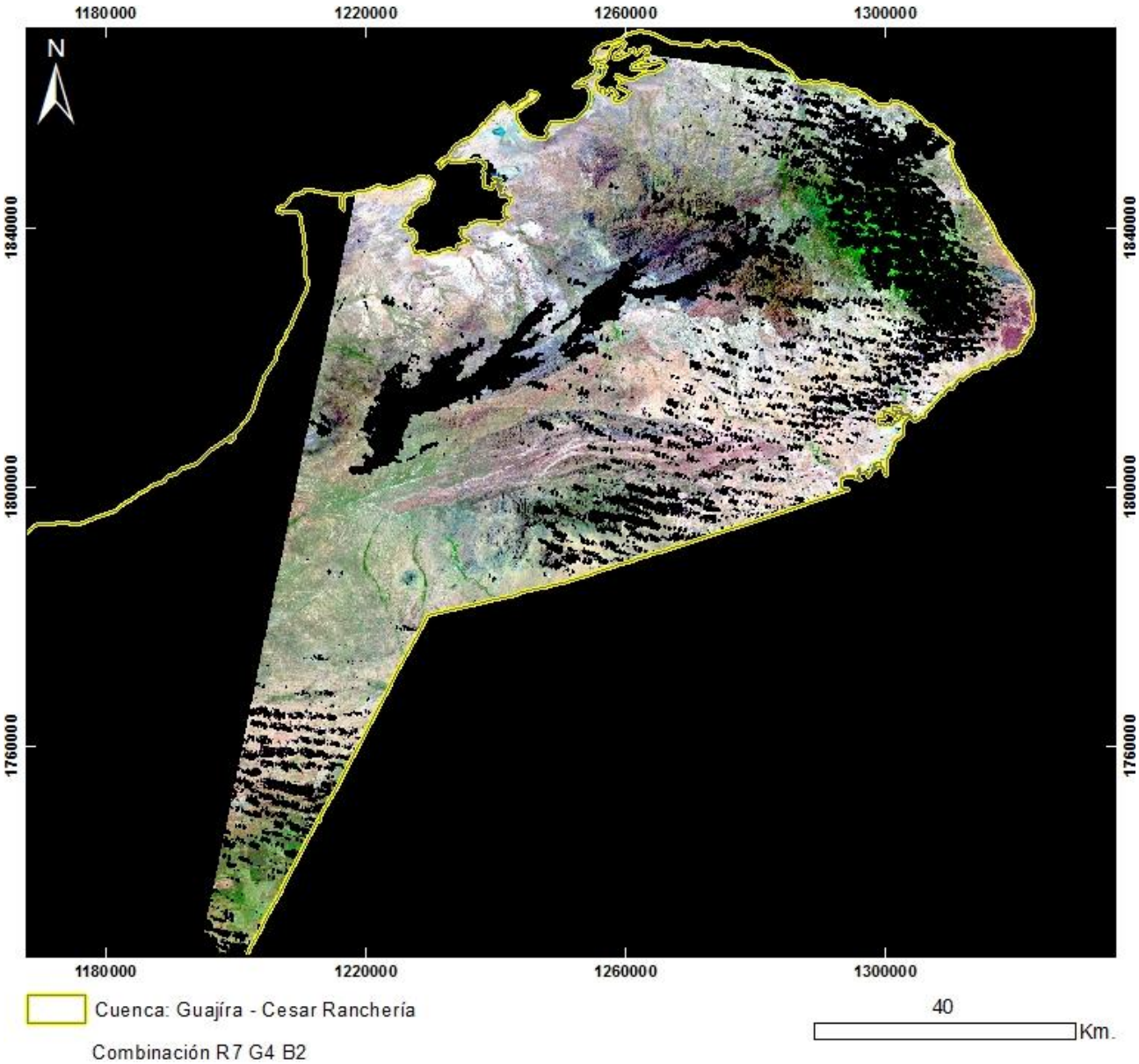

PRODUCTO: Combinación R7G4B2
N°3 - ID: LT50070521985074AAA04_R7G4B2
Proyección Transversal Mercator - Sistema de Referencia: MAGNA-SIRGAS Colombia Bogotá

IDENTIFICACIÓN DE ÁREAS CON POTENCIAL HIDROCARBURÍFERO

Cuencas Guajira, Cesar-Ranchería, Tumaco, Chocó y Urabá
Colombia

IMÁGENES LANDSAT 5 TM

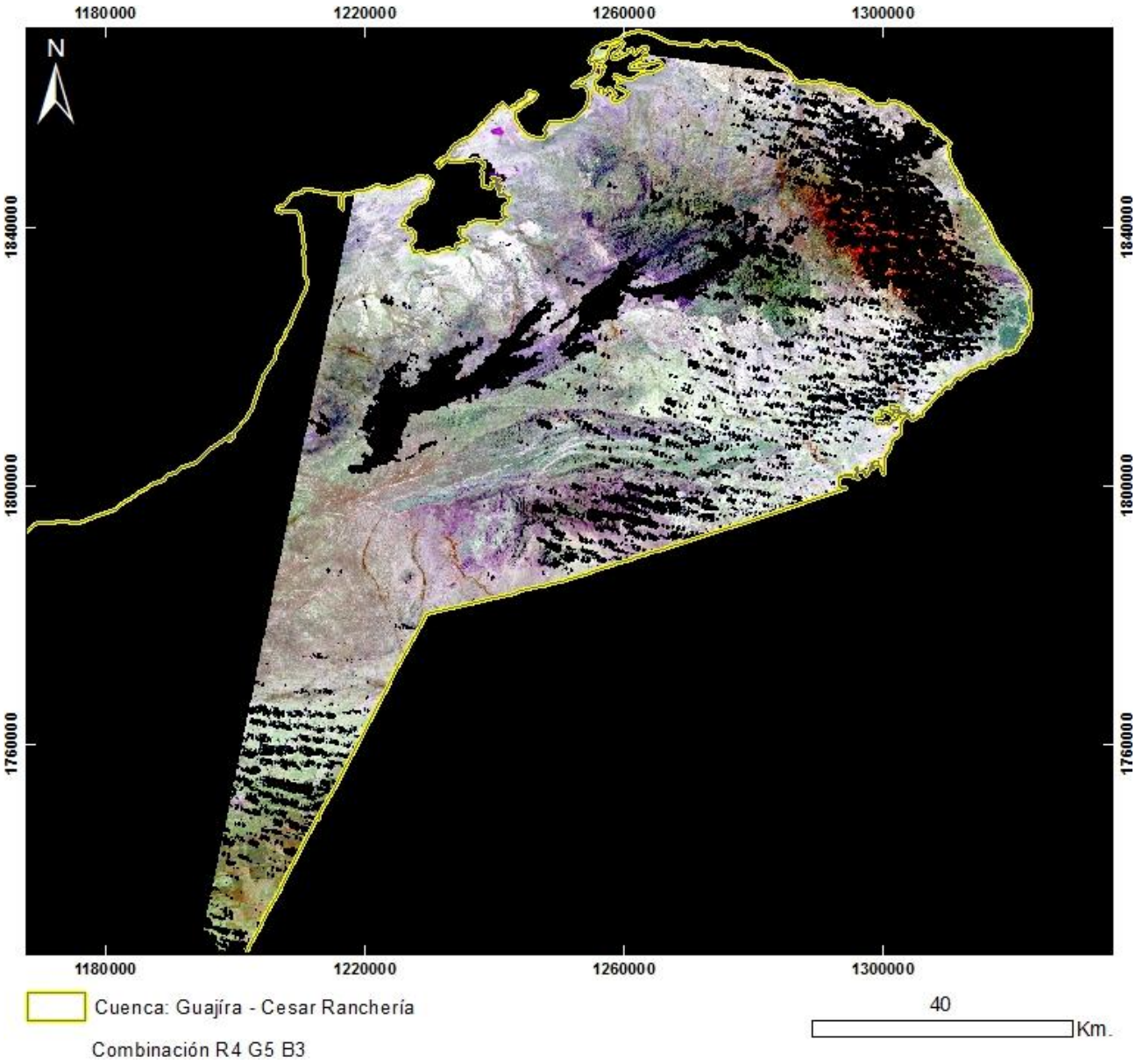

PRODUCTO: Combinación R4G5B3
N°3 - ID: LT50070521985074AAA04_R4G5B3
Proyección Transversal Mercator - Sistema de Referencia: MAGNA-SIRGAS Colombia Bogotá

IDENTIFICACIÓN DE ÁREAS CON POTENCIAL HIDROCARBURÍFERO

Cuencas Guajira, Cesar-Ranchería, Tumaco, Chocó y Urabá
Colombia

IMÁGENES LANDSAT 5 TM

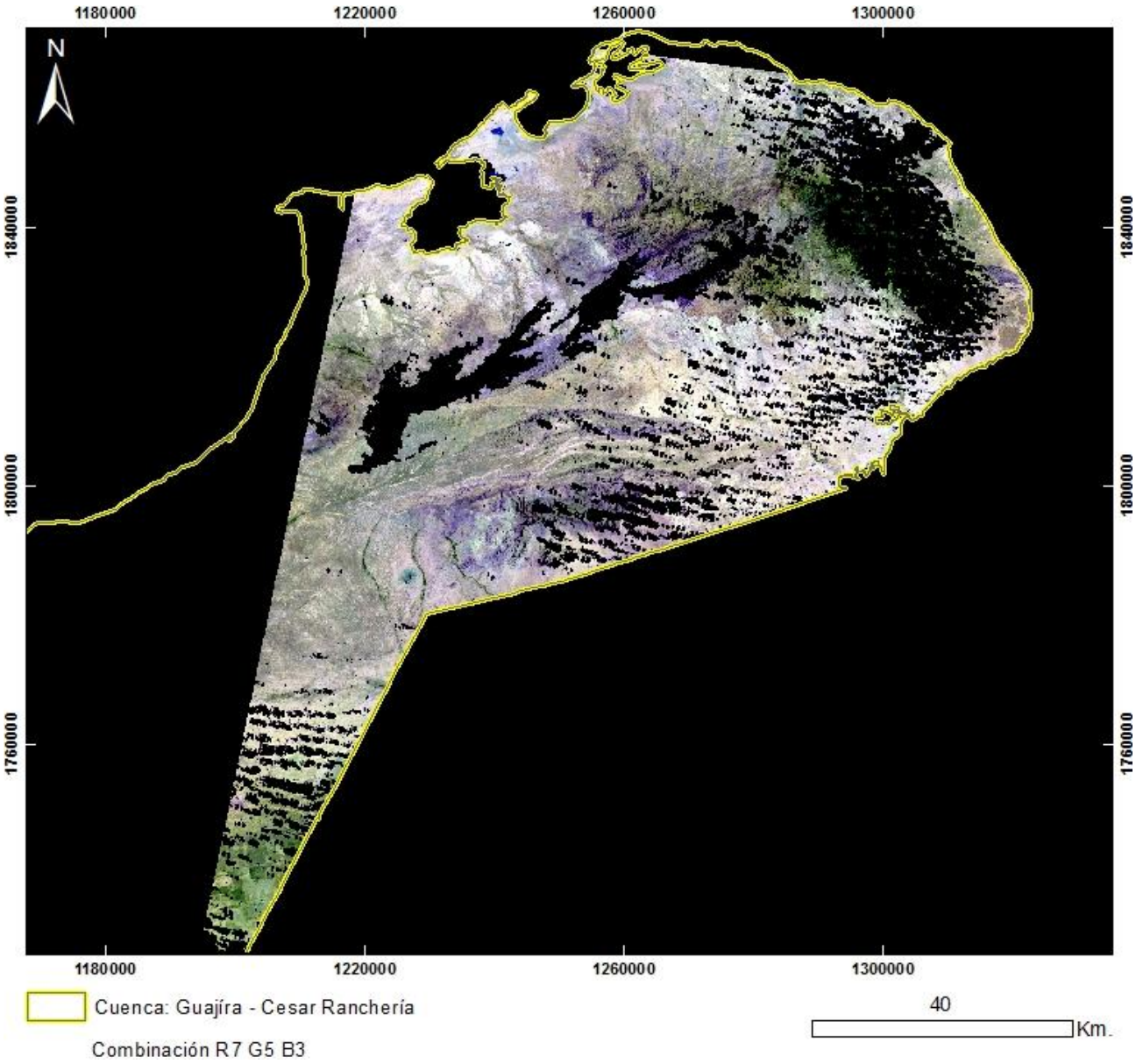

PRODUCTO: Combinación R7G5B3
N°3 - ID: LT50070521985074AAA04_R7G5B3
Proyección Transversal Mercator - Sistema de Referencia: MAGNA-SIRGAS Colombia Bogotá

IDENTIFICACIÓN DE ÁREAS CON POTENCIAL HIDROCARBURÍFERO

Cuencas Guajira, Cesar-Ranchería, Tumaco, Chocó y Urabá
Colombia

IMÁGENES LANDSAT 5 TM

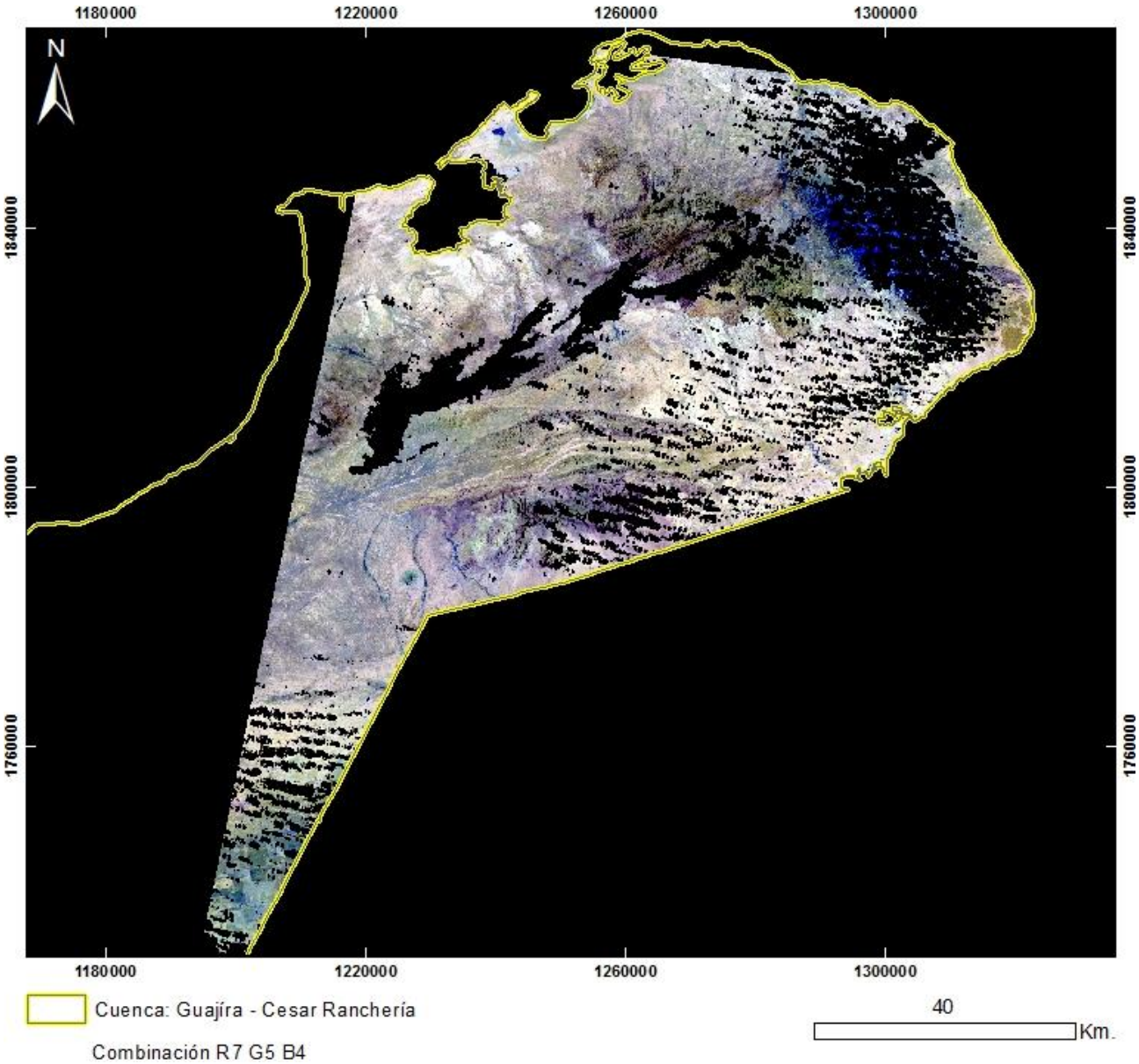

PRODUCTO: Combinación R7G5B4
N°3 - ID: LT50070521985074AAA04_R7G5B4
Proyección Transversal Mercator - Sistema de Referencia: MAGNA-SIRGAS Colombia Bogotá

IDENTIFICACIÓN DE ÁREAS CON POTENCIAL HIDROCARBURÍFERO

Cuencas Guajira, Cesar-Ranchería, Tumaco, Chocó y Urabá
Colombia

IMÁGENES LANDSAT 5 TM

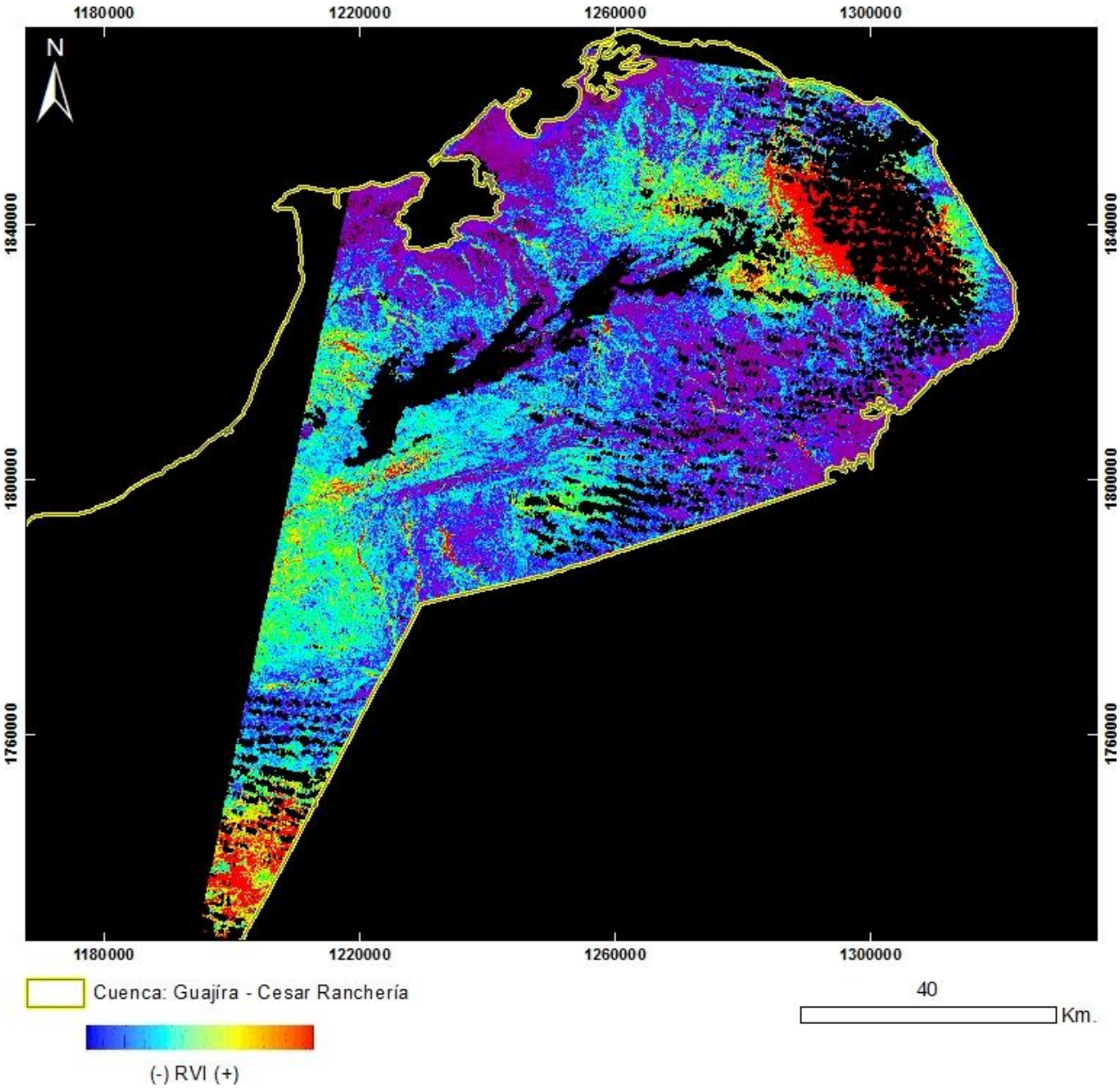

PRODUCTO: Índice de Vegetación RVI
N°3 - ID: LT50070521985074AAA04_RVI
Proyección Transversal Mercator - Sistema de Referencia: MAGNA-SIRGAS Colombia Bogotá

IDENTIFICACIÓN DE ÁREAS CON POTENCIAL HIDROCARBURÍFERO

Cuencas Guajira, Cesar-Ranchería, Tumaco, Chocó y Urabá
Colombia

IMÁGENES LANDSAT 5 TM

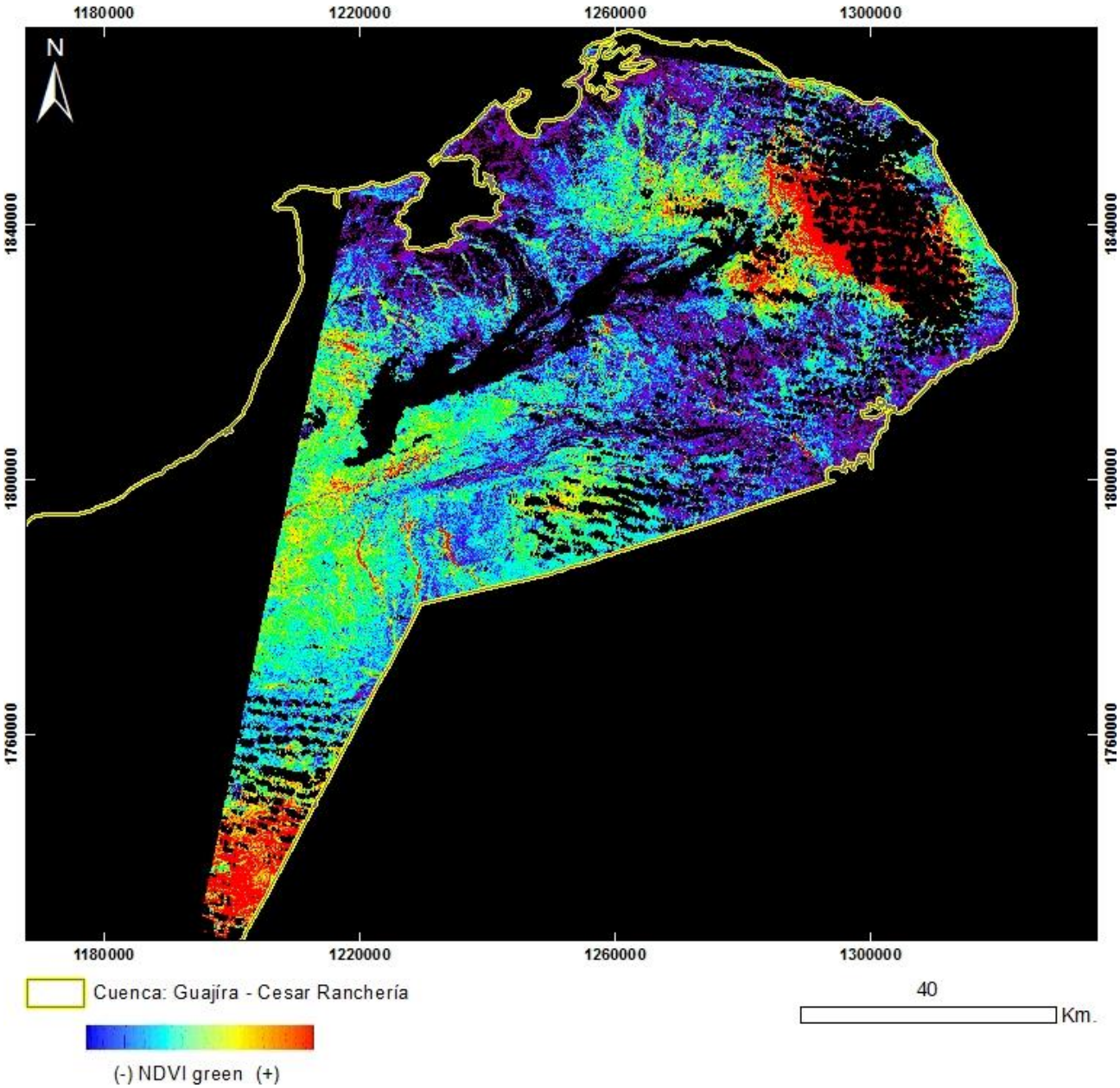

PRODUCTO: Índice de Vegetación NDVI Green
N°3 - ID: LT50070521985074AAA04_NDVIgreen
Proyección Transversal Mercator - Sistema de Referencia: MAGNA-SIRGAS Colombia Bogotá

IDENTIFICACIÓN DE ÁREAS CON POTENCIAL HIDROCARBURÍFERO

Cuencas Guajira, Cesar-Ranchería, Tumaco, Chocó y Urabá
Colombia

IMÁGENES LANDSAT 5 TM

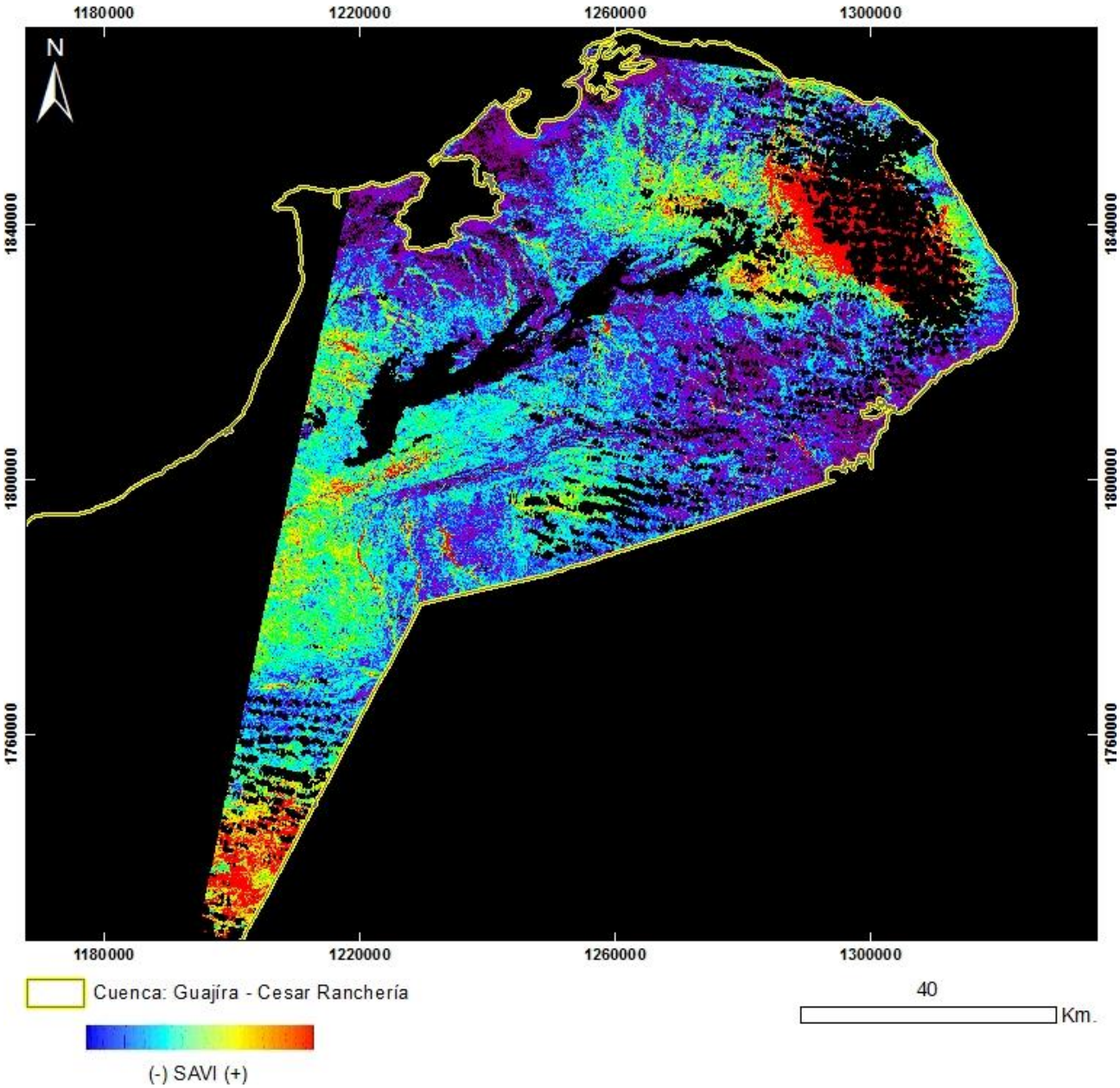

PRODUCTO: Índice de Vegetación SAVI
N°3 - ID: LT50070521985074AAA04_SAVI
Proyección Transversal Mercator - Sistema de Referencia: MAGNA-SIRGAS Colombia Bogotá

IDENTIFICACIÓN DE ÁREAS CON POTENCIAL HIDROCARBURÍFERO

Cuencas Guajira, Cesar-Ranchería, Tumaco, Chocó y Urabá
Colombia

IMÁGENES LANDSAT 5 TM

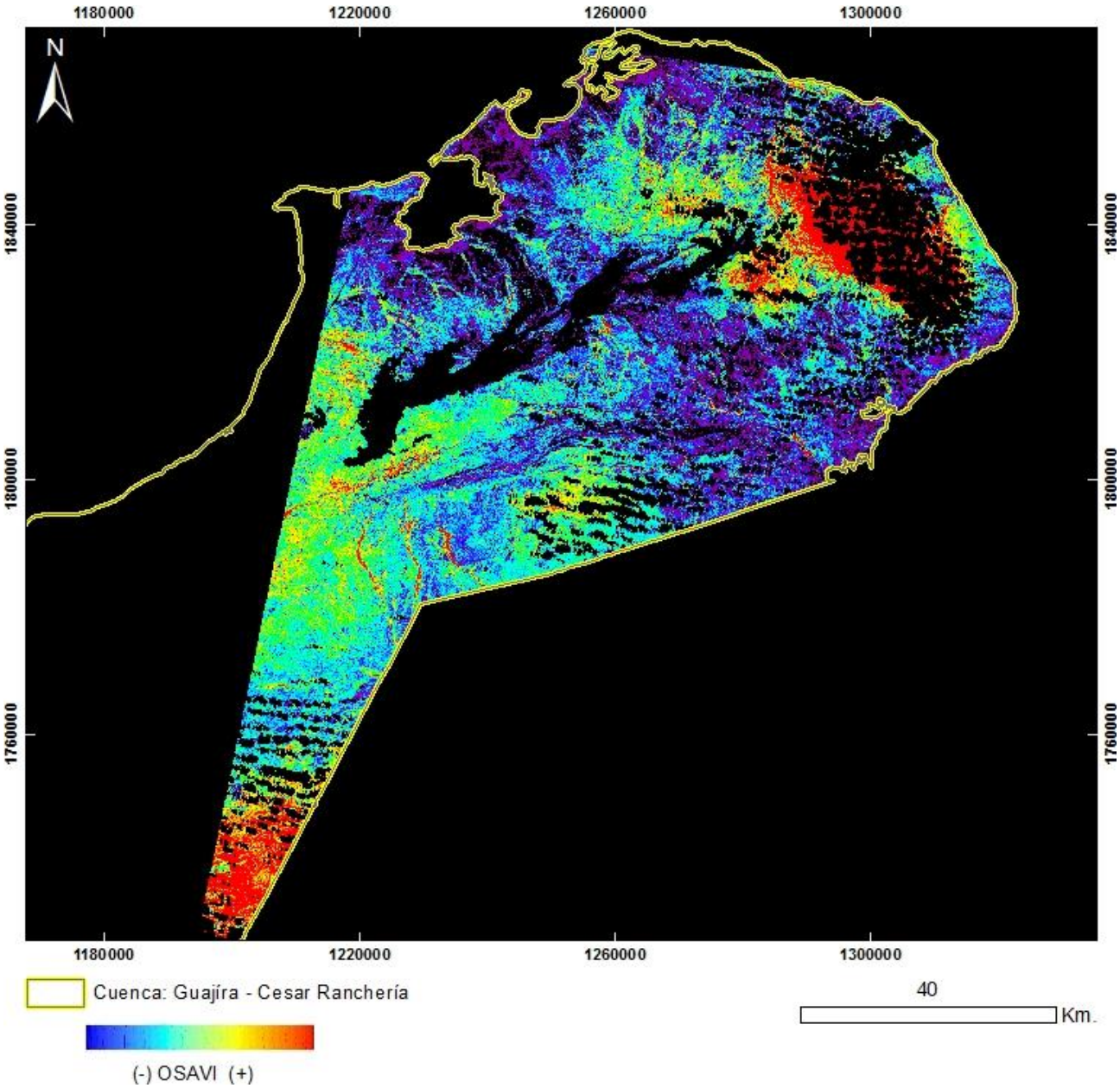

PRODUCTO: Índice de Vegetación OSAVI
N°3 - ID: LT50070521985074AAA04_OSAVI
Proyección Transversal Mercator - Sistema de Referencia: MAGNA-SIRGAS Colombia Bogotá

IDENTIFICACIÓN DE ÁREAS CON POTENCIAL HIDROCARBURÍFERO

Cuencas Guajira, Cesar-Ranchería, Tumaco, Chocó y Urabá
Colombia

IMÁGENES LANDSAT 5 TM

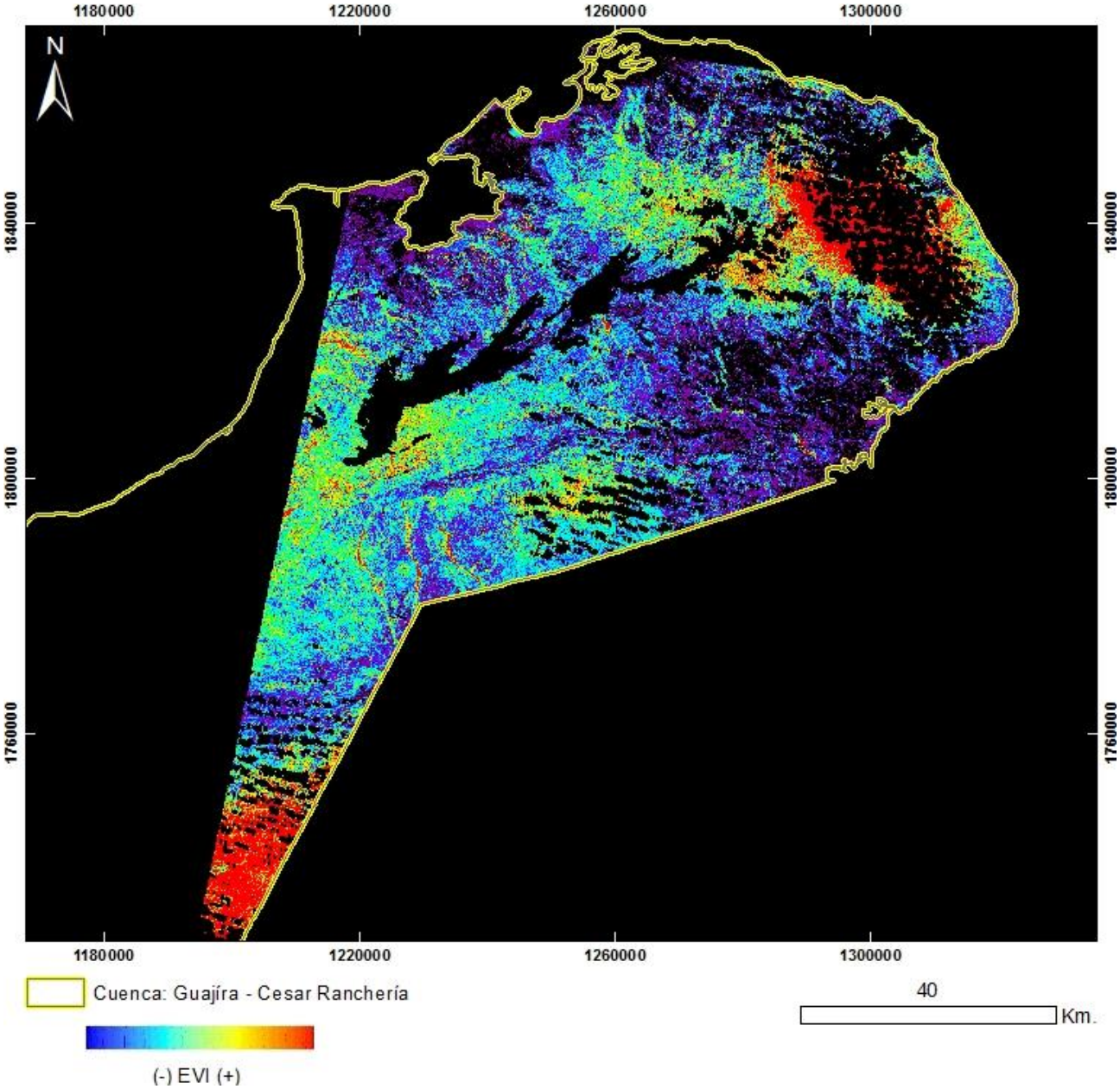

PRODUCTO: Índice de Vegetación EVI
N°3 - ID: LT50070521985074AAA04_EVI
Proyección Transversal Mercator - Sistema de Referencia: MAGNA-SIRGAS Colombia Bogotá

IDENTIFICACIÓN DE ÁREAS CON POTENCIAL HIDROCARBURÍFERO

Cuencas Guajira, Cesar-Ranchería, Tumaco, Chocó y Urabá
Colombia

IMÁGENES LANDSAT 5 TM

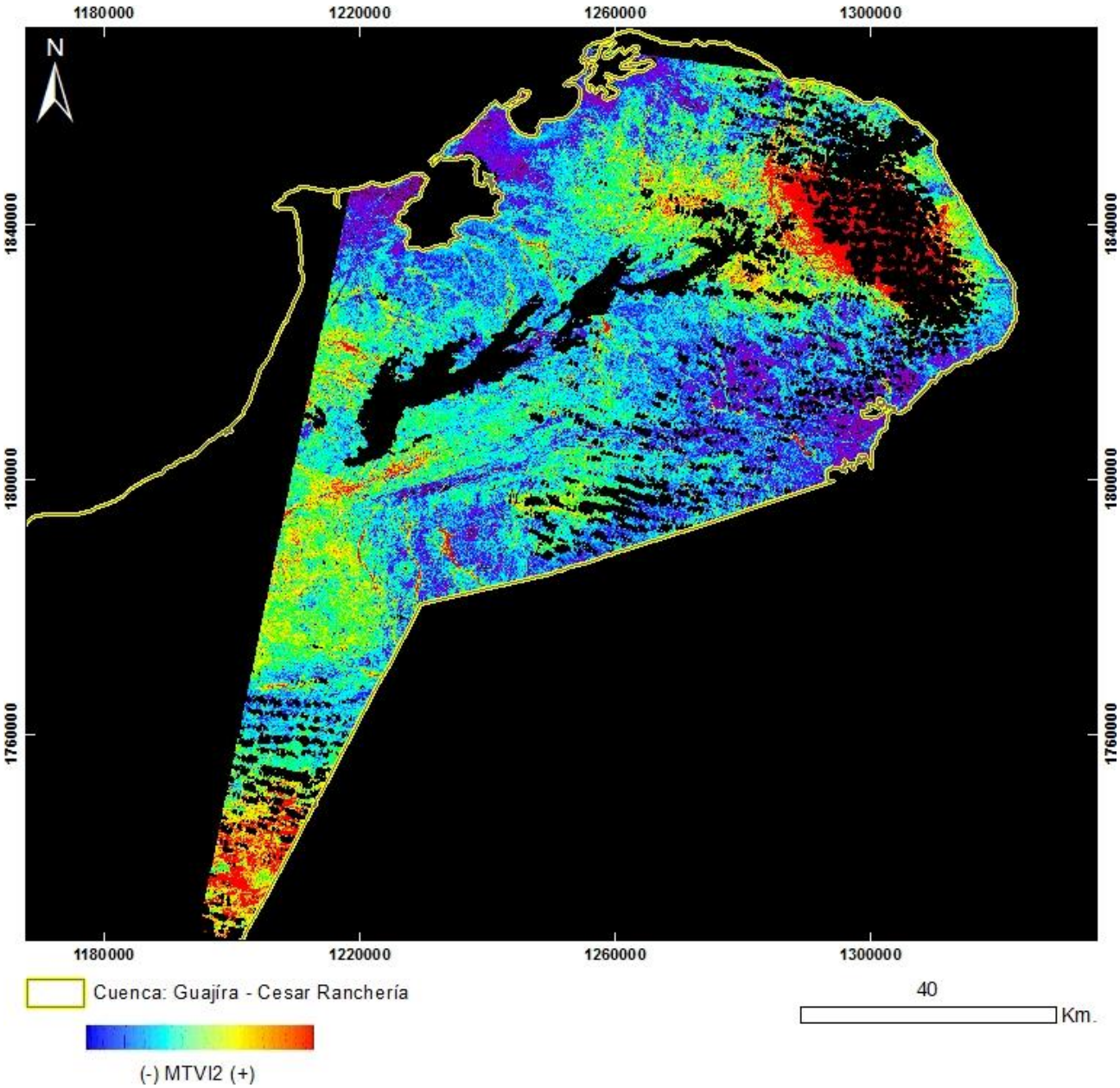

PRODUCTO: Índice de Vegetación MTVI2
N°3 - ID: LT50070521985074AAA04_MTVI2
Proyección Transversal Mercator - Sistema de Referencia: MAGNA-SIRGAS Colombia Bogotá

IDENTIFICACIÓN DE ÁREAS CON POTENCIAL HIDROCARBURÍFERO

Cuencas Guajira, Cesar-Ranchería, Tumaco, Chocó y Urabá
Colombia

IMÁGENES LANDSAT 5 TM

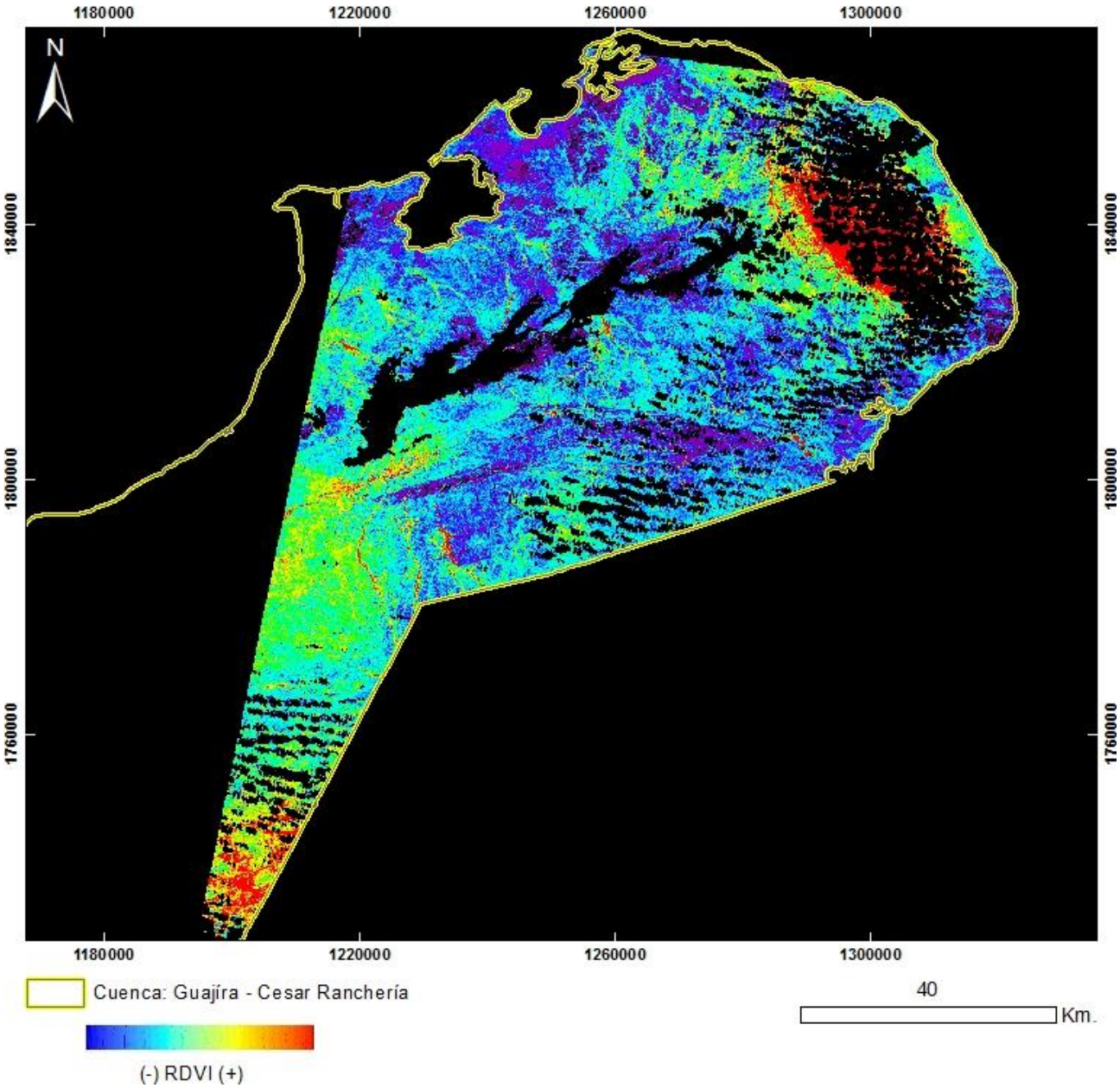

PRODUCTO: Índice de Vegetación RDVI
N°3 - ID: LT50070521985074AAA04_RDVI
Proyección Transversal Mercator - Sistema de Referencia: MAGNA-SIRGAS Colombia Bogotá

IDENTIFICACIÓN DE ÁREAS CON POTENCIAL HIDROCARBURÍFERO

Cuencas Guajira, Cesar-Ranchería, Tumaco, Chocó y Urabá
Colombia

IMÁGENES LANDSAT 5 TM

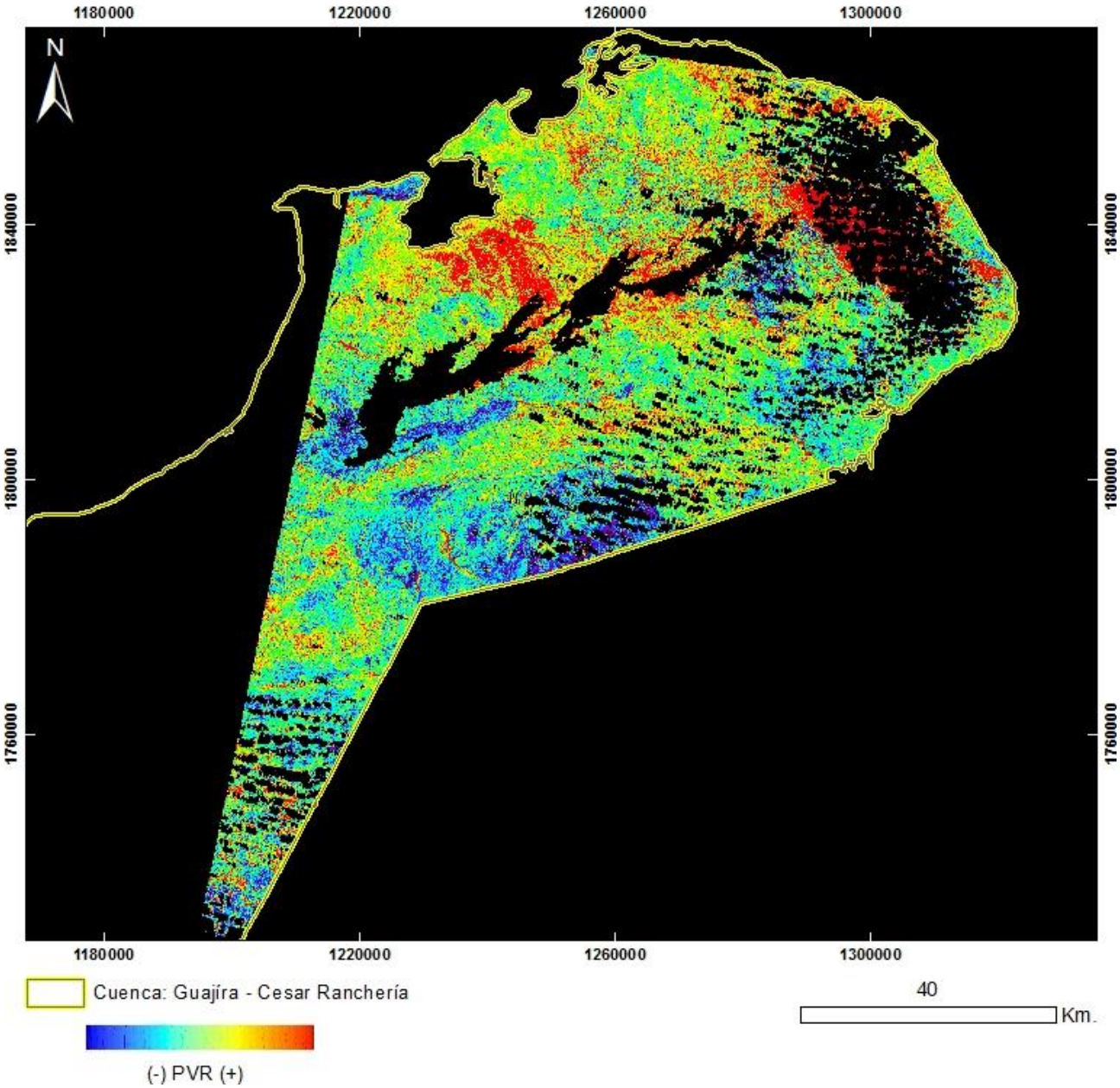

PRODUCTO: Índice de Vegetación PVR
N°3 - ID: LT50070521985074AAA04_PVR
Proyección Transversal Mercator - Sistema de Referencia: MAGNA-SIRGAS Colombia Bogotá

IDENTIFICACIÓN DE ÁREAS CON POTENCIAL HIDROCARBURÍFERO

Cuencas Guajira, Cesar-Ranchería, Tumaco, Chocó y Urabá
Colombia

IMÁGENES LANDSAT 5 TM

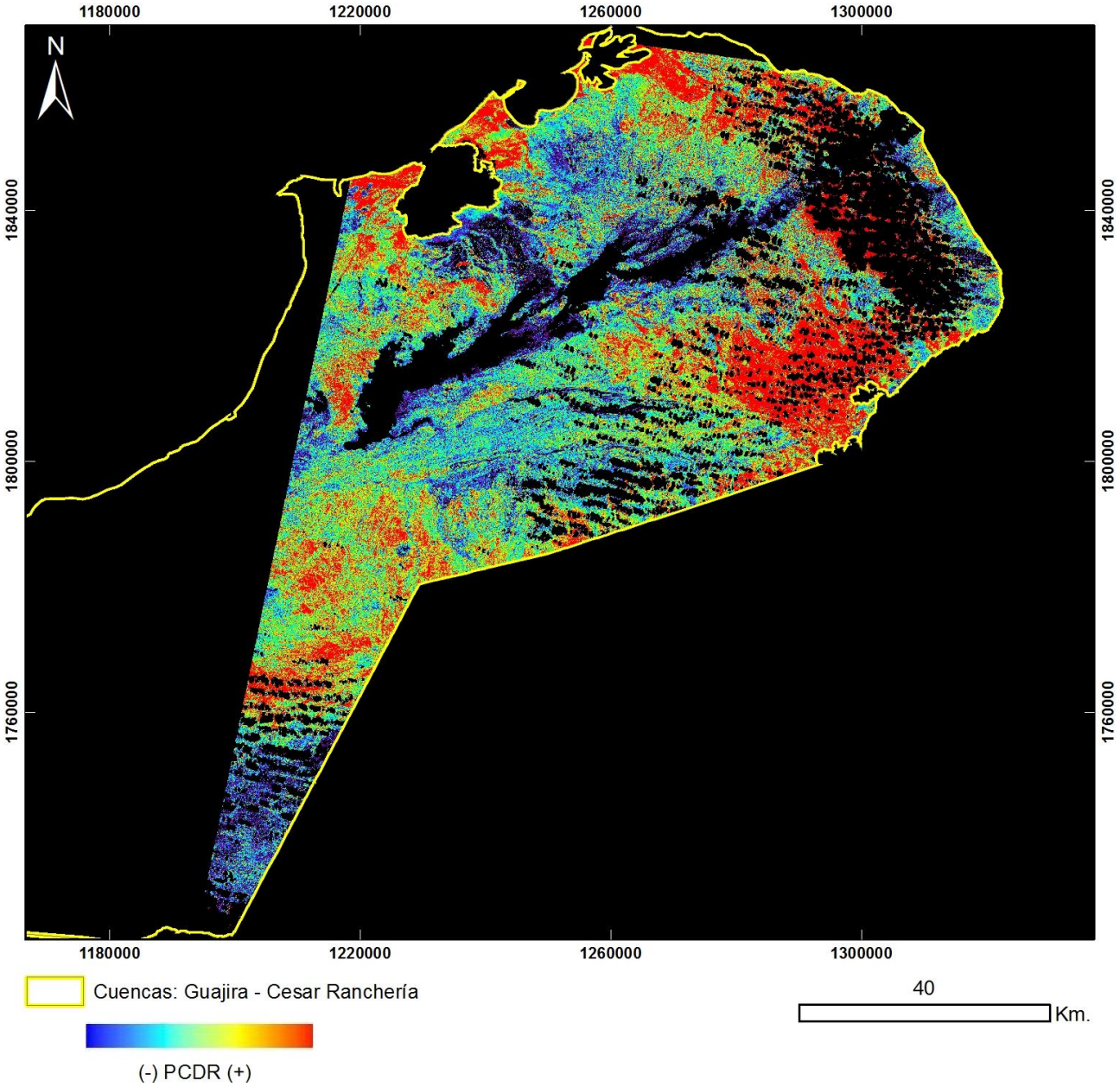

PRODUCTO: Índice de Vegetación PCDR
N°3 - ID: LT50070521985074AAA04_PCDR
Proyección Transversal Mercator - Sistema de Referencia: MAGNA-SIRGAS Colombia Bogotá

IDENTIFICACIÓN DE ÁREAS CON POTENCIAL HIDROCARBURÍFERO

Cuencas Guajira, Cesar-Ranchería, Tumaco, Chocó y Urabá
Colombia

IMÁGENES LANDSAT 5 TM

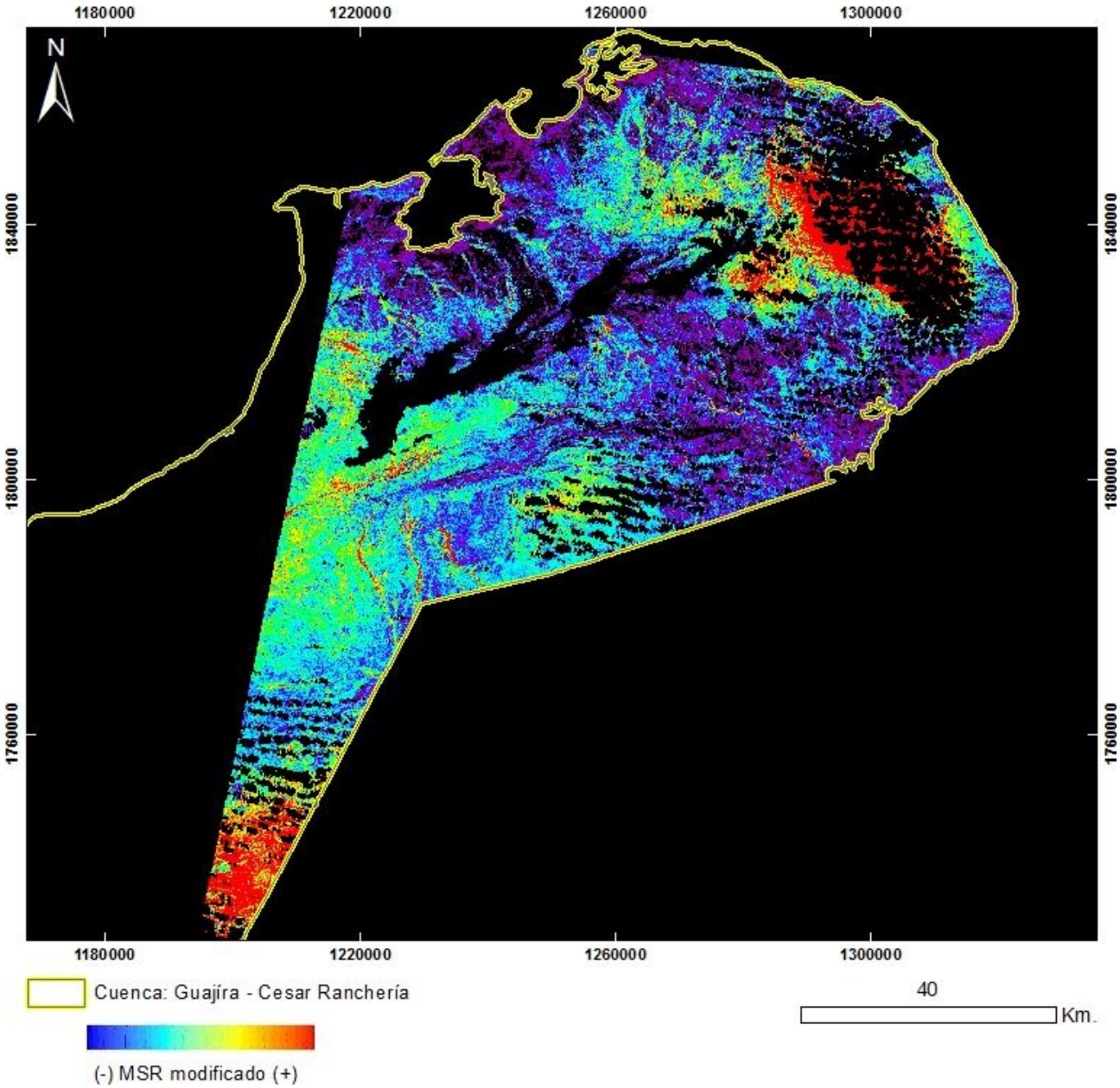

PRODUCTO: Índice de Vegetación MSR_Modificado
N°3 - ID: LT50070521985074AAA04_MSRmodificado
Proyección Transversal Mercator - Sistema de Referencia: MAGNA-SIRGAS Colombia Bogotá

IDENTIFICACIÓN DE ÁREAS CON POTENCIAL HIDROCARBURÍFERO

Cuencas Guajira, Cesar-Ranchería, Tumaco, Chocó y Urabá
Colombia

IMÁGENES LANDSAT 5 TM

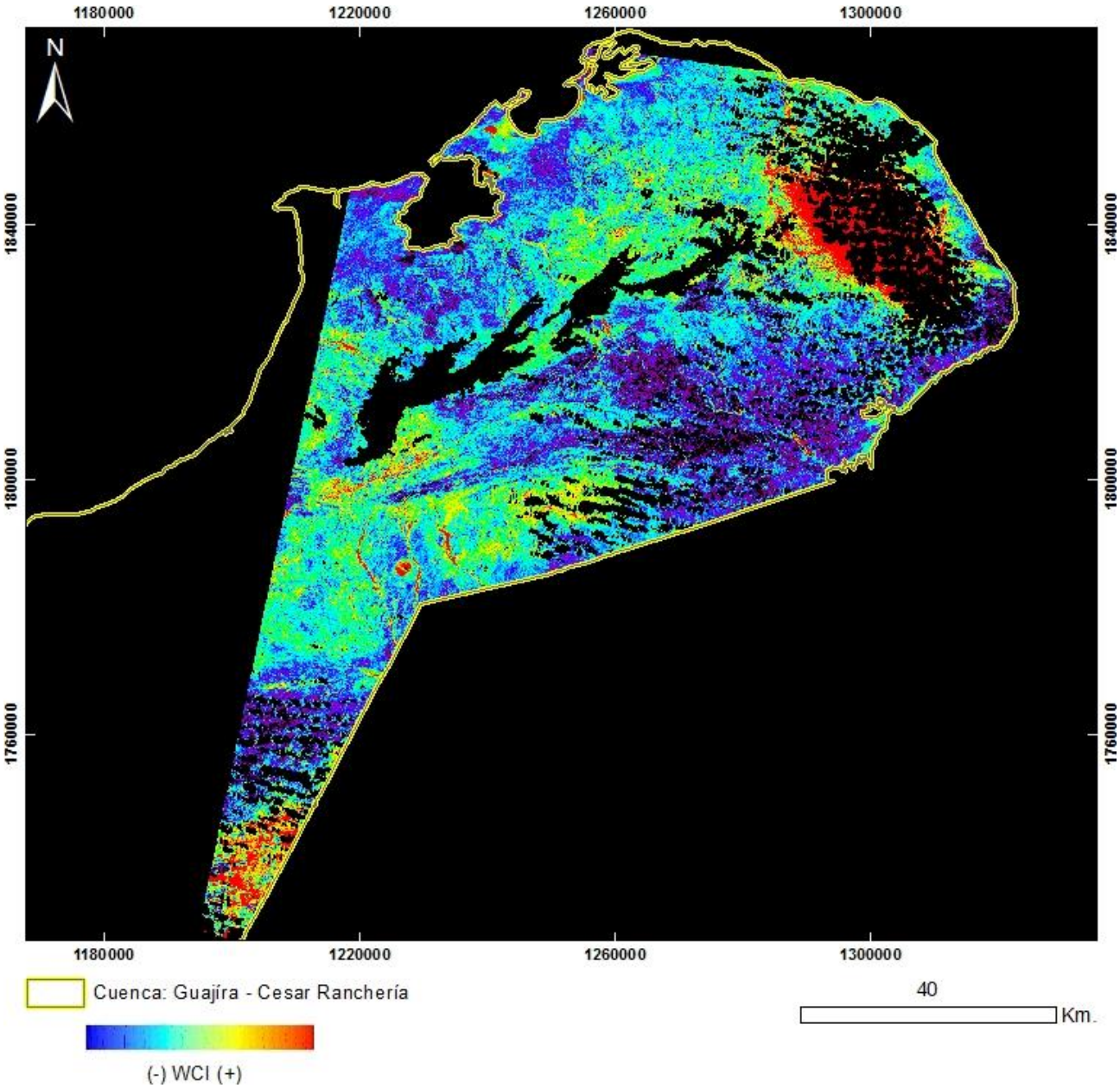

PRODUCTO: Índice de Vegetación WCI
N°3 - ID: LT50070521985074AAA04_WCI
Proyección Transversal Mercator - Sistema de Referencia: MAGNA-SIRGAS Colombia Bogotá

IDENTIFICACIÓN DE ÁREAS CON POTENCIAL HIDROCARBURÍFERO

Cuencas Guajira, Cesar-Ranchería, Tumaco, Chocó y Urabá
Colombia

IMÁGENES LANDSAT 5 TM

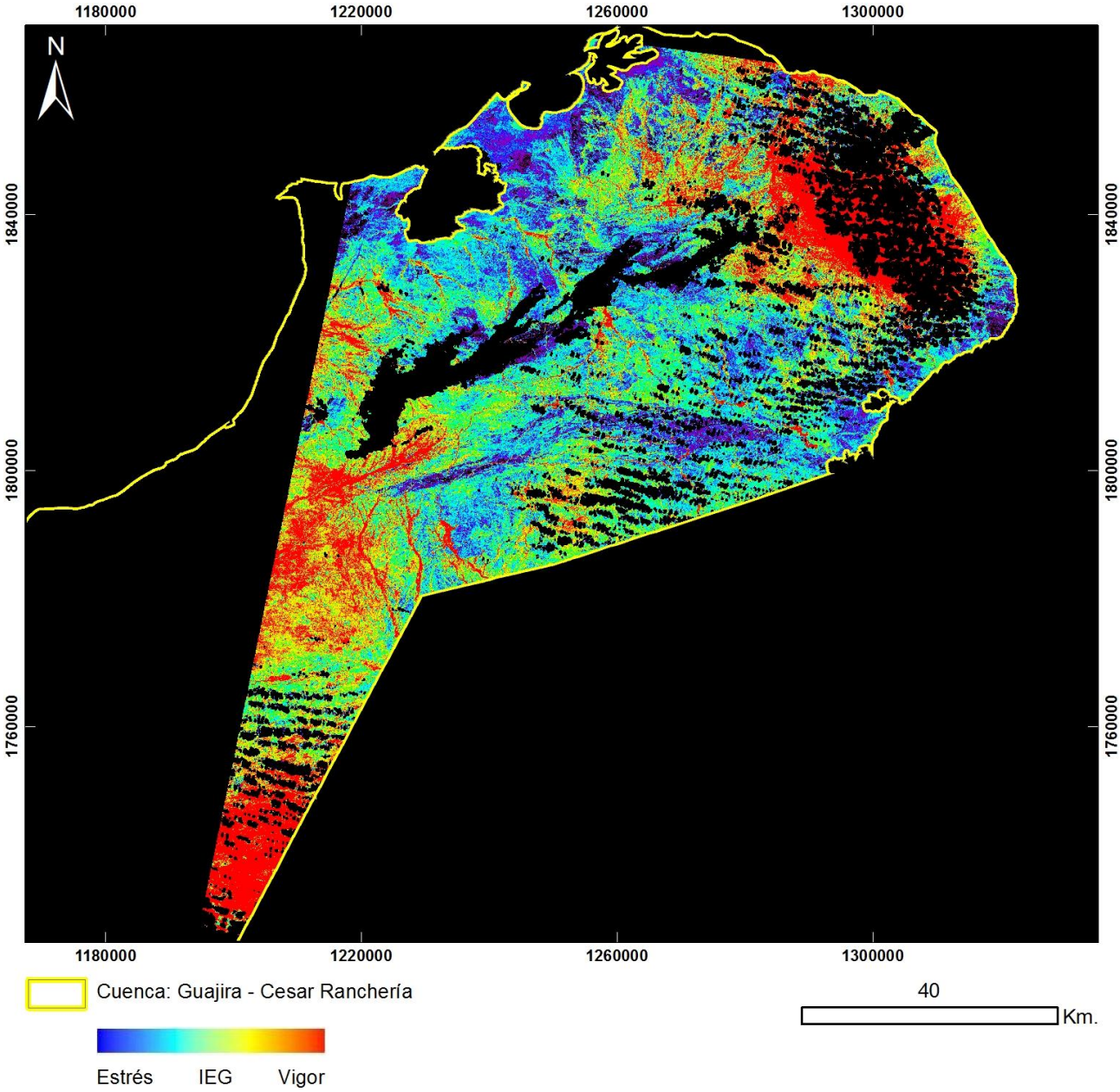

PRODUCTO: Índice de Estrés Geobotánico
N°3 - ID: LT50070521985074AAA04_IEG
Proyección Transversal Mercator - Sistema de Referencia: MAGNA-SIRGAS Colombia Bogotá

IDENTIFICACIÓN DE ÁREAS CON POTENCIAL HIDROCARBURÍFERO

Cuencas Guajira, Cesar-Ranchería, Tumaco, Chocó y Urabá
Colombia

IMÁGENES LANDSAT 5 TM

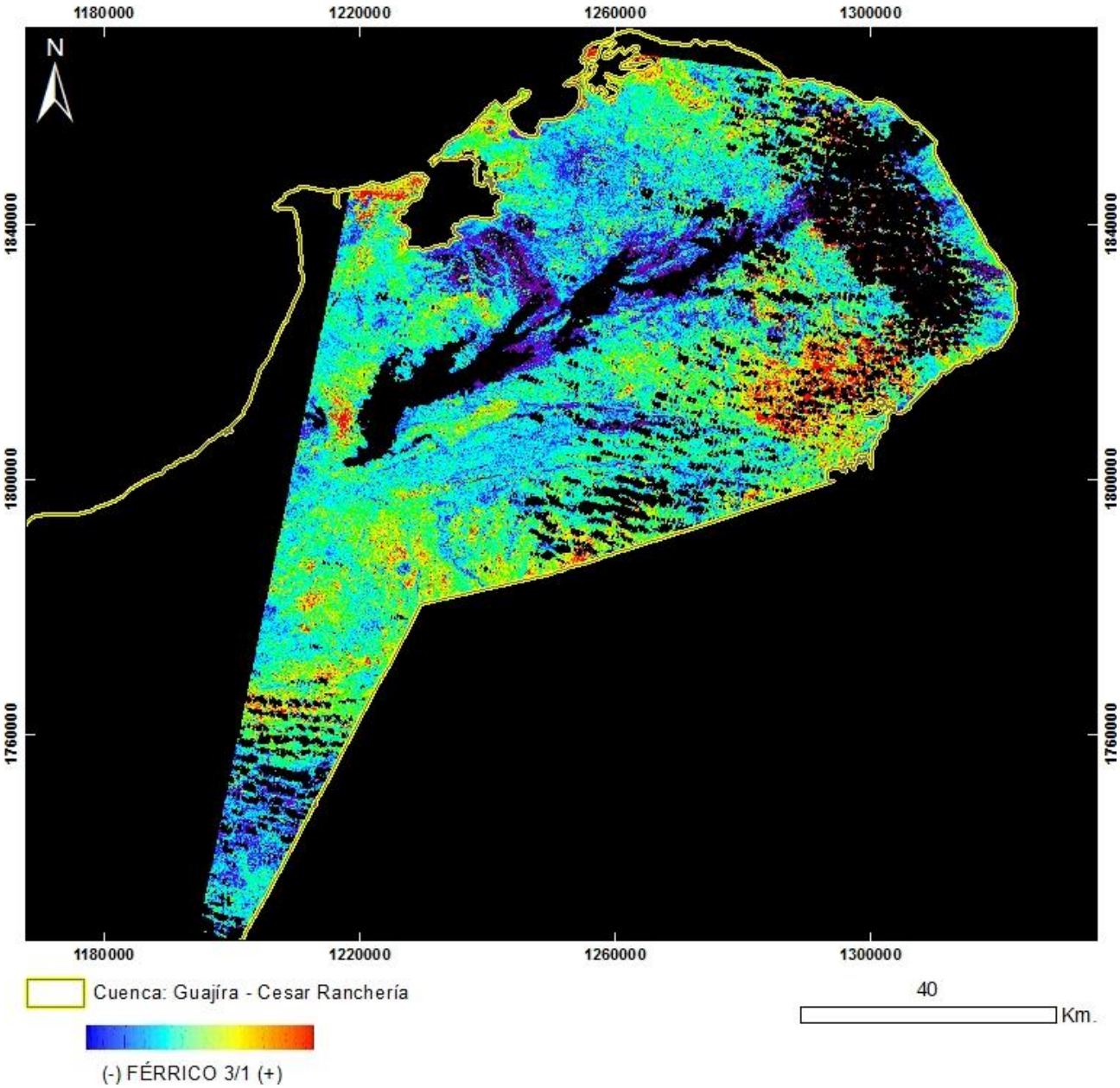

PRODUCTO: Férrico B3/B1
N°3 - ID: LT50070521985074AAA04_Ferrico3_1
Proyección Transversal Mercator - Sistema de Referencia: MAGNA-SIRGAS Colombia Bogotá

IDENTIFICACIÓN DE ÁREAS CON POTENCIAL HIDROCARBURÍFERO

Cuencas Guajira, Cesar-Ranchería, Tumaco, Chocó y Urabá
Colombia

IMÁGENES LANDSAT 5 TM

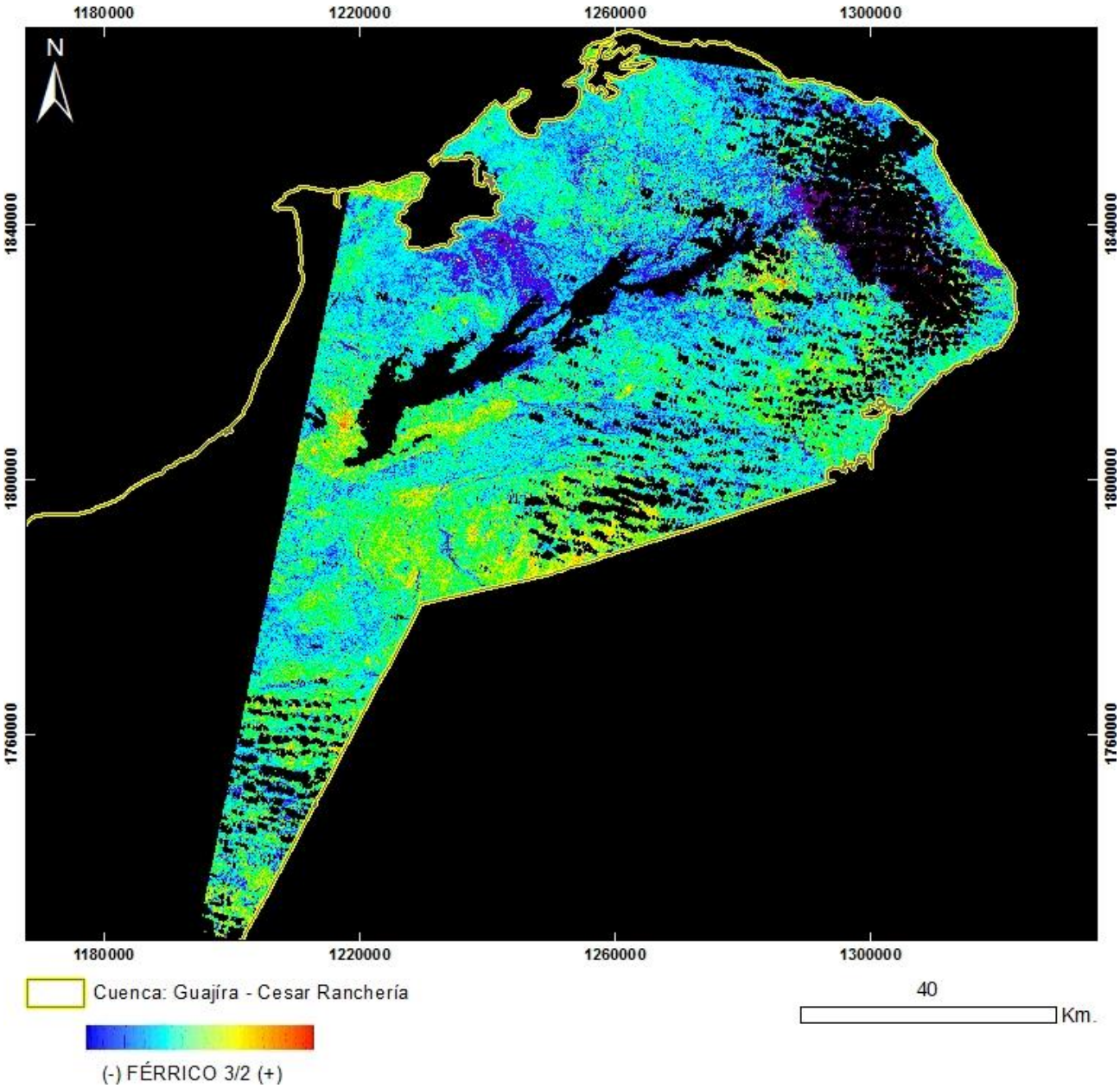

PRODUCTO: Férrico B3/B2
N°3 - ID: LT50070521985074AAA04_Ferrico3_2
Proyección Transversal Mercator - Sistema de Referencia: MAGNA-SIRGAS Colombia Bogotá

IDENTIFICACIÓN DE ÁREAS CON POTENCIAL HIDROCARBURÍFERO

Cuencas Guajira, Cesar-Ranchería, Tumaco, Chocó y Urabá
Colombia

IMÁGENES LANDSAT 5 TM

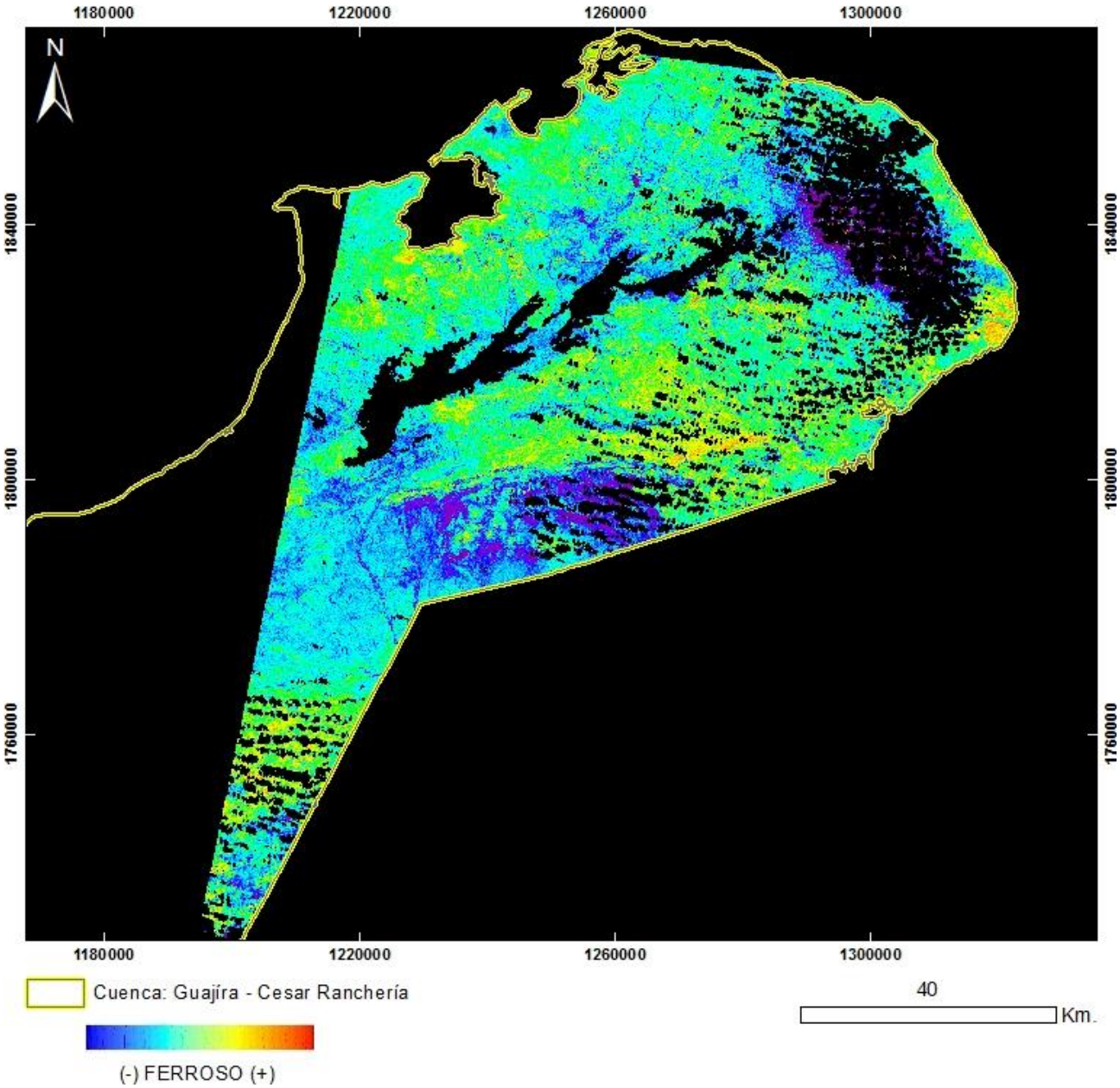

PRODUCTO: Ferroso

N°3 - ID: LT50070521985074AAA04_Ferroso

Proyección Transversal Mercator - Sistema de Referencia: MAGNA-SIRGAS Colombia Bogotá

IDENTIFICACIÓN DE ÁREAS CON POTENCIAL HIDROCARBURÍFERO

Cuencas Guajira, Cesar-Ranchería, Tumaco, Chocó y Urabá
Colombia

IMÁGENES LANDSAT 5 TM

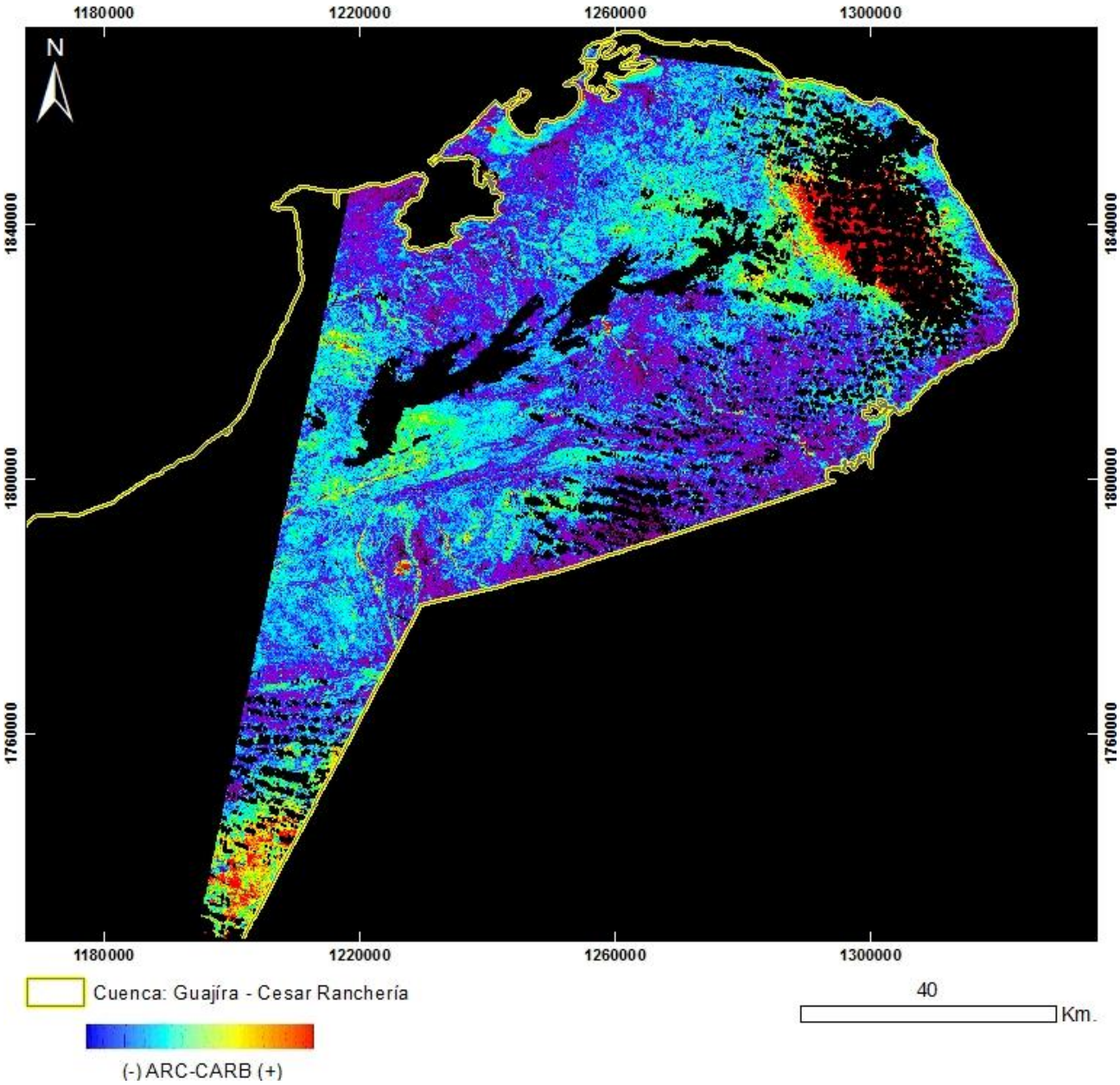

PRODUCTO: Arcillas / Carbonatos
N°3 - ID: LT50070521985074AAA04_ArcCarb
Proyección Transversal Mercator - Sistema de Referencia: MAGNA-SIRGAS Colombia Bogotá

IDENTIFICACIÓN DE ÁREAS CON POTENCIAL HIDROCARBURÍFERO

Cuencas Guajira, Cesar-Ranchería, Tumaco, Chocó y Urabá
Colombia

IMÁGENES LANDSAT 5 TM

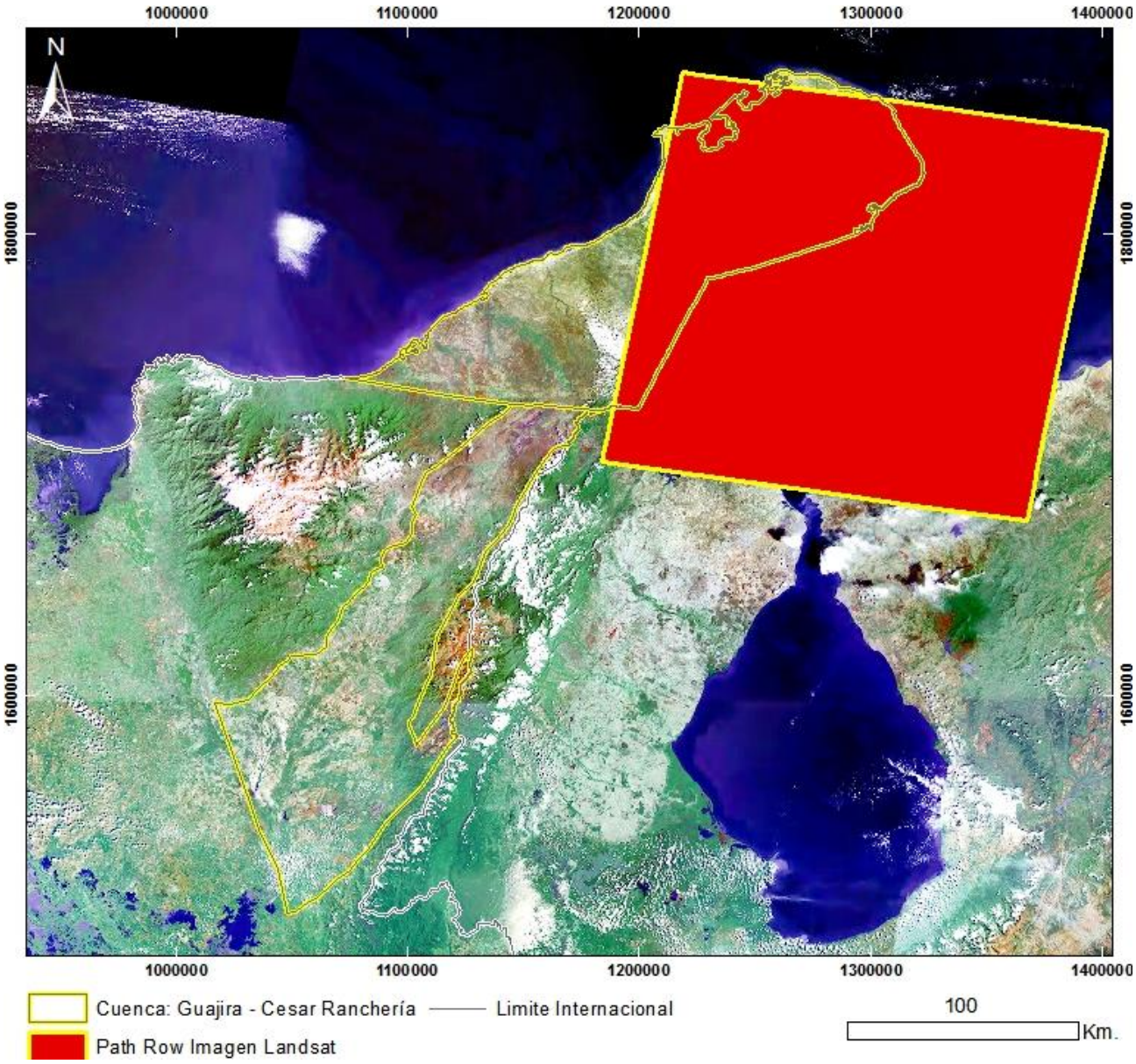

Mapa de Localización de Imagen LANDSAT 5 TM
N°4 - p007r52_5t19861231
Proyección Transversal Mercator - Sistema de Referencia: MAGNA-SIRGAS Colombia Bogotá

IDENTIFICACIÓN DE ÁREAS CON POTENCIAL HIDROCARBURÍFERO

Cuencas Guajira, Cesar-Ranchería, Tumaco, Chocó y Urabá
Colombia

IMÁGENES LANDSAT 5 TM

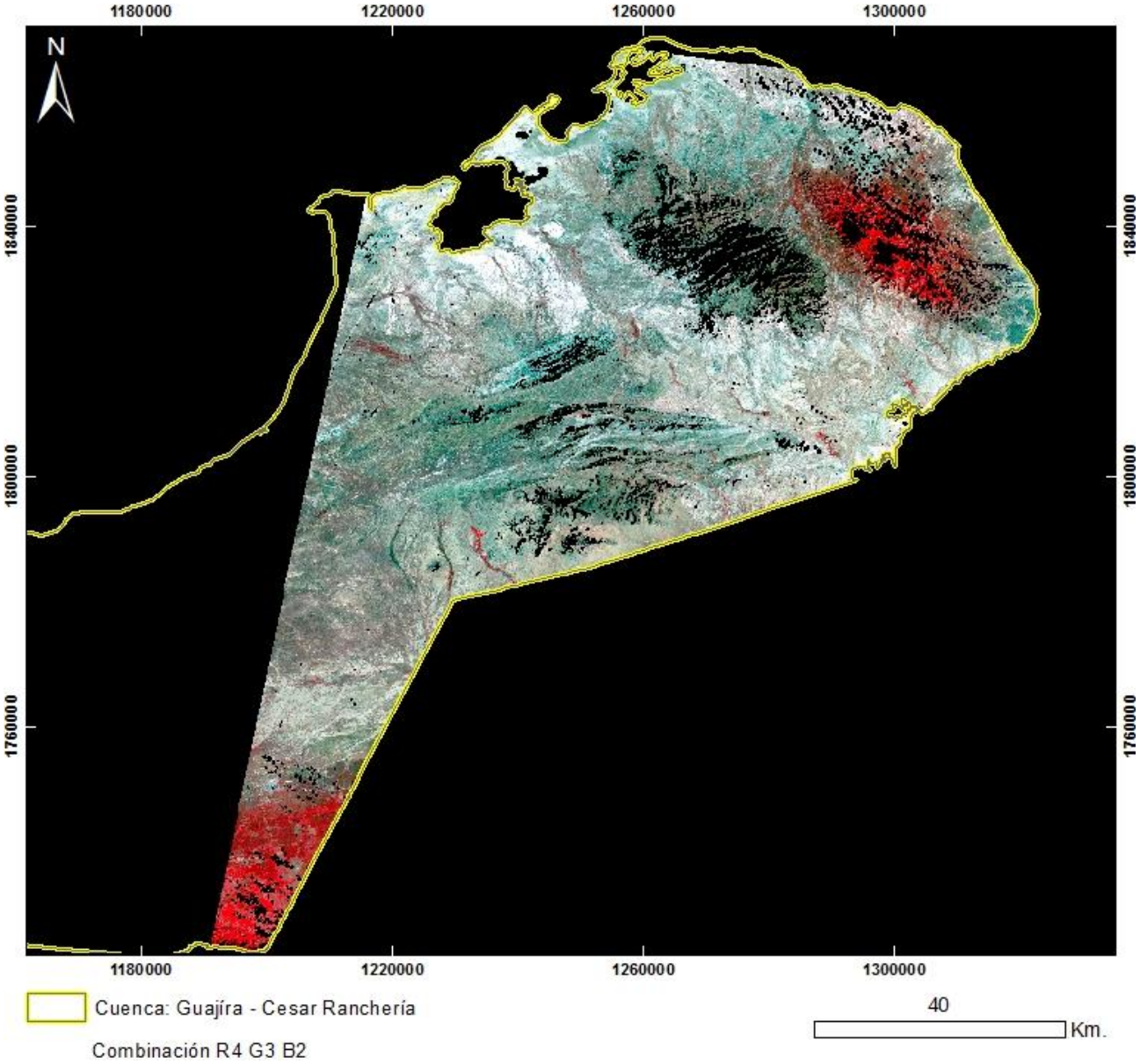

PRODUCTO: Combinación R4G3B2
N°4 - ID: p007r52_5t19861231_R4G3B2
Proyección Transversal Mercator - Sistema de Referencia: MAGNA-SIRGAS Colombia
Bogotá

IDENTIFICACIÓN DE ÁREAS CON POTENCIAL HIDROCARBURÍFERO

Cuencas Guajira, Cesar-Ranchería, Tumaco, Chocó y Urabá
Colombia

IMÁGENES LANDSAT 5 TM

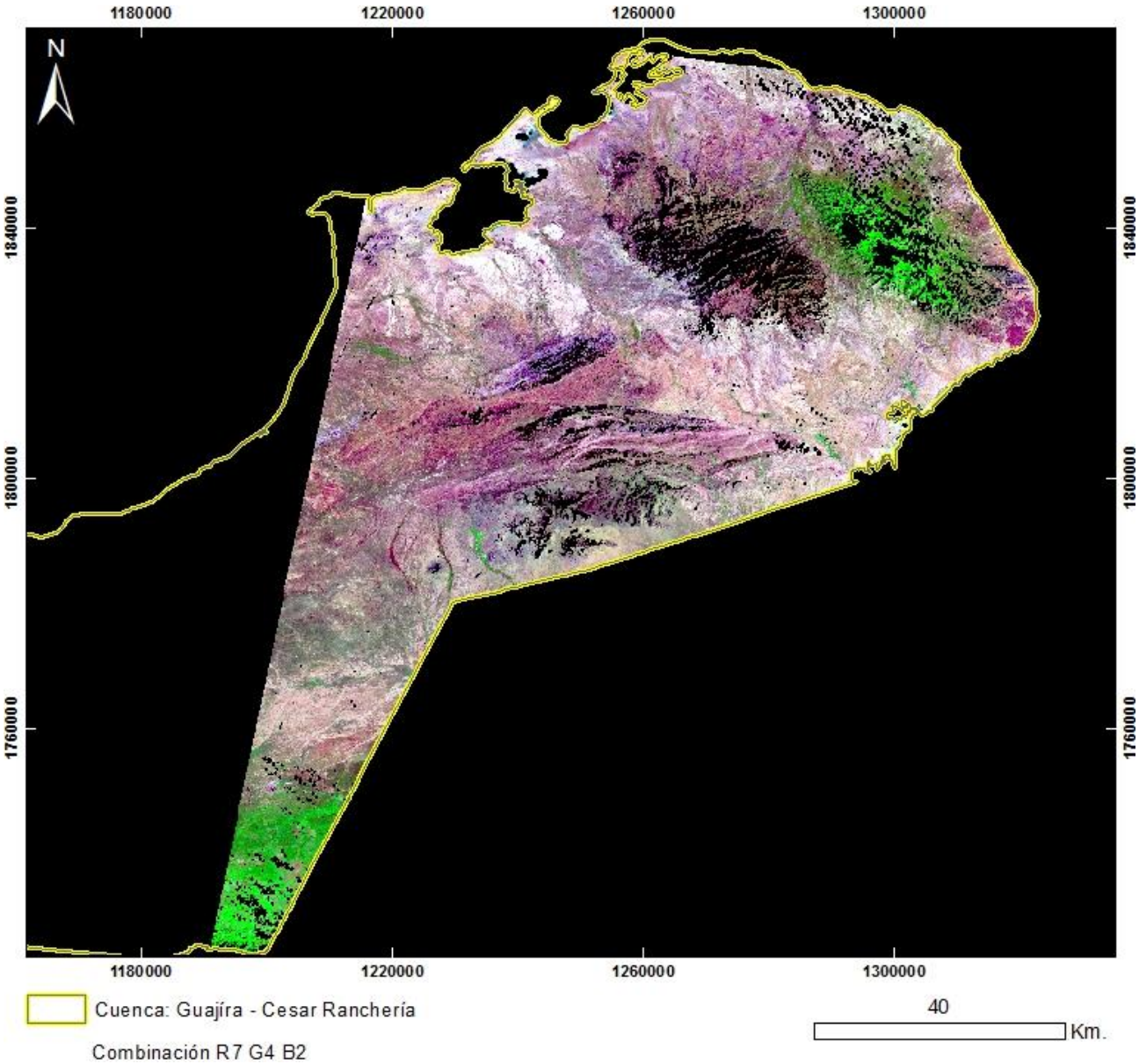

PRODUCTO: Combinación R7G4B2
N°4 - ID: p007r52_5t19861231_R7G4B2
Proyección Transversal Mercator - Sistema de Referencia: MAGNA-SIRGAS Colombia Bogotá

IDENTIFICACIÓN DE ÁREAS CON POTENCIAL HIDROCARBURÍFERO

Cuencas Guajira, Cesar-Ranchería, Tumaco, Chocó y Urabá
Colombia

IMÁGENES LANDSAT 5 TM

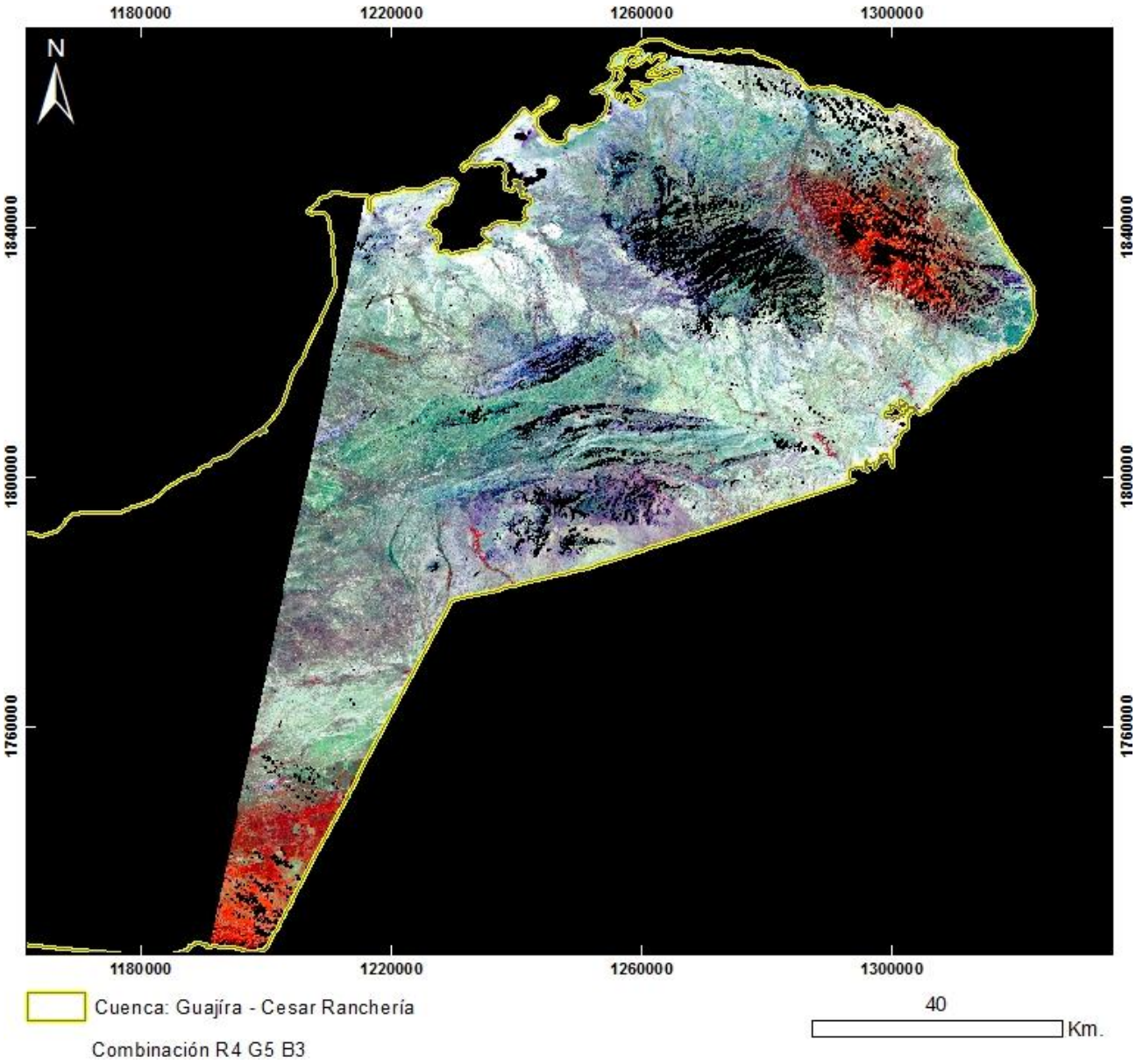

PRODUCTO: Combinación R4G5B3
N°4 - ID: p007r52_5t19861231_R4G5B3
Proyección Transversal Mercator - Sistema de Referencia: MAGNA-SIRGAS Colombia Bogotá

IDENTIFICACIÓN DE ÁREAS CON POTENCIAL HIDROCARBURÍFERO

Cuencas Guajira, Cesar-Ranchería, Tumaco, Chocó y Urabá
Colombia

IMÁGENES LANDSAT 5 TM

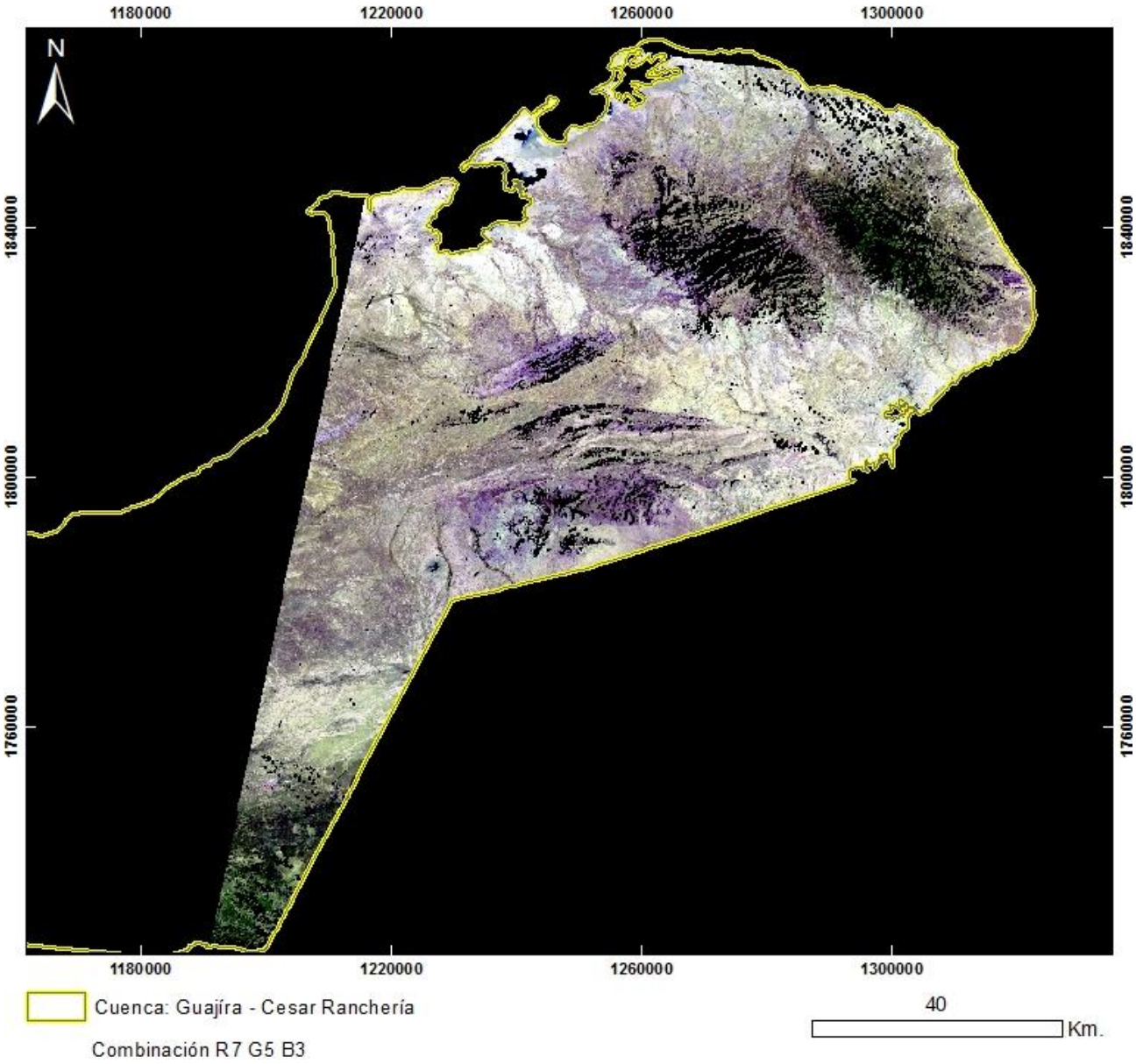

PRODUCTO: Combinación R7G5B3
N°4 - ID: p007r52_5t19861231_R7G5B3
Proyección Transversal Mercator - Sistema de Referencia: MAGNA-SIRGAS Colombia Bogotá

IDENTIFICACIÓN DE ÁREAS CON POTENCIAL HIDROCARBURÍFERO

Cuencas Guajira, Cesar-Ranchería, Tumaco, Chocó y Urabá
Colombia

IMÁGENES LANDSAT 5 TM

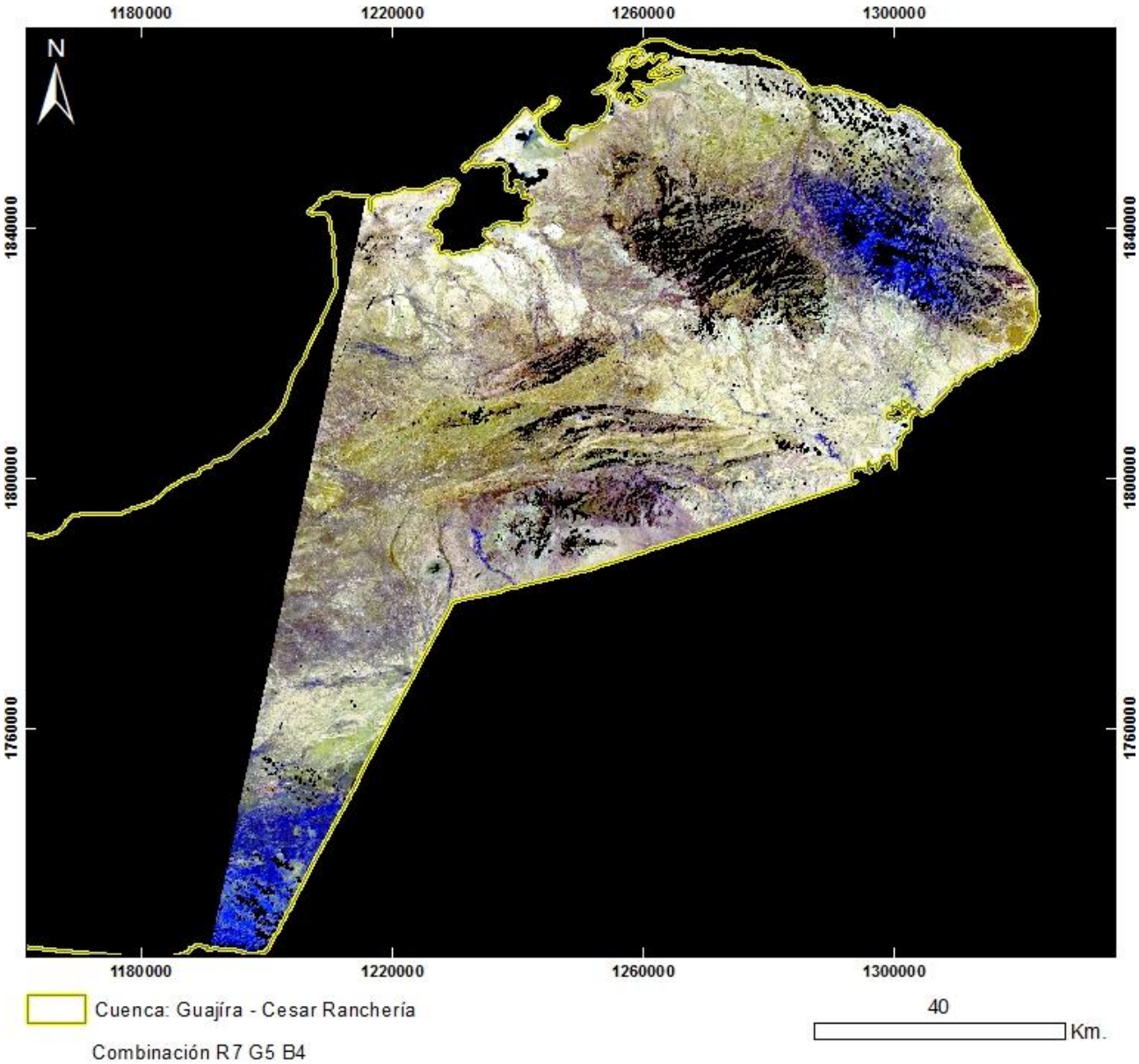

PRODUCTO: Combinación R7G5B4
N°4 - ID: p007r52_5t19861231_R7G5B4
Proyección Transversal Mercator - Sistema de Referencia: MAGNA-SIRGAS Colombia Bogotá

IDENTIFICACIÓN DE ÁREAS CON POTENCIAL HIDROCARBURÍFERO

Cuencas Guajira, Cesar-Ranchería, Tumaco, Chocó y Urabá
Colombia

IMÁGENES LANDSAT 5 TM

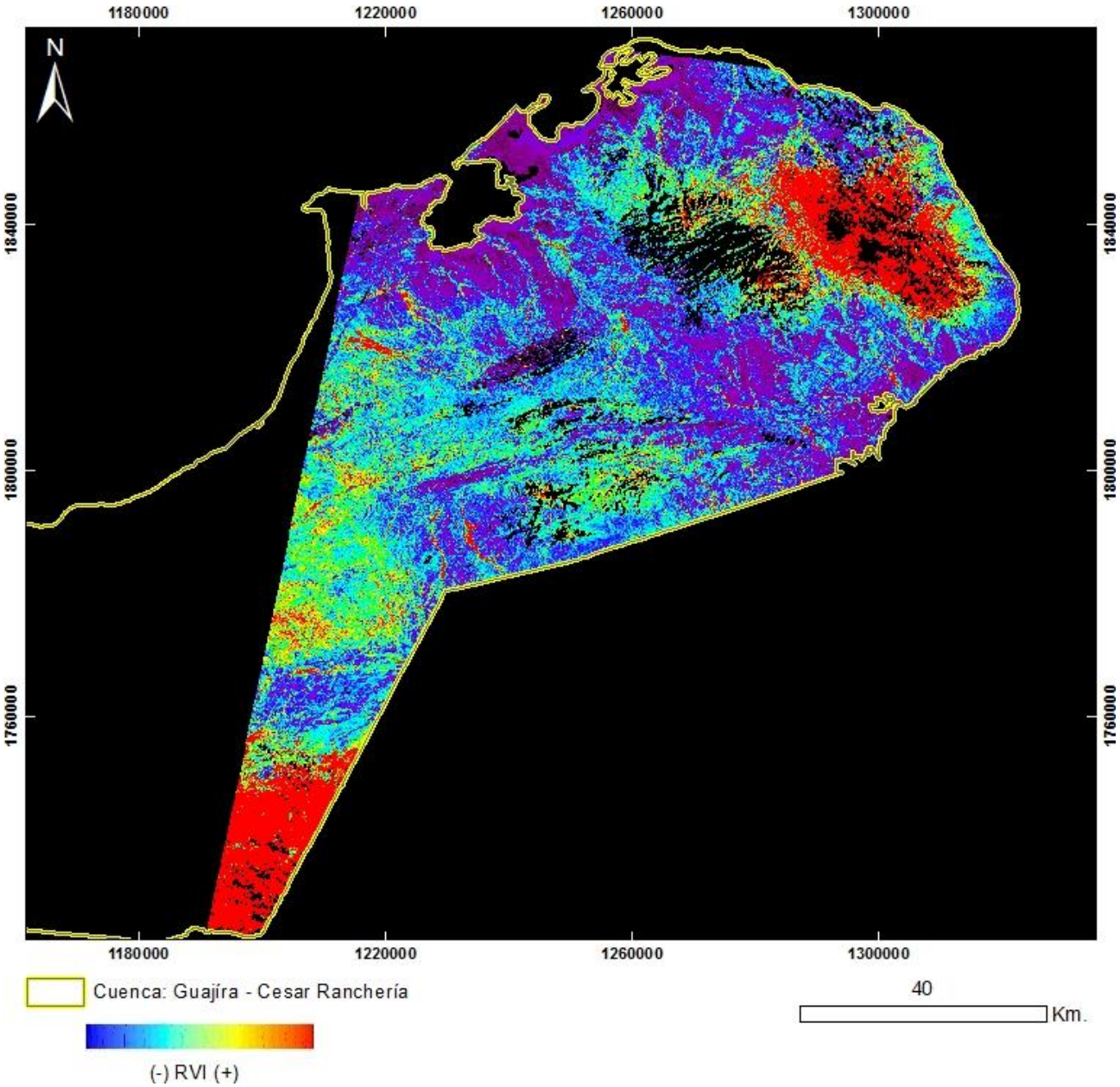

PRODUCTO: Índice de Vegetación RVI
N°4 - ID: p007r52_5t19861231_RVI
Proyección Transversal Mercator - Sistema de Referencia: MAGNA-SIRGAS Colombia Bogotá

IDENTIFICACIÓN DE ÁREAS CON POTENCIAL HIDROCARBURÍFERO

Cuencas Guajira, Cesar-Ranchería, Tumaco, Chocó y Urabá
Colombia

IMÁGENES LANDSAT 5 TM

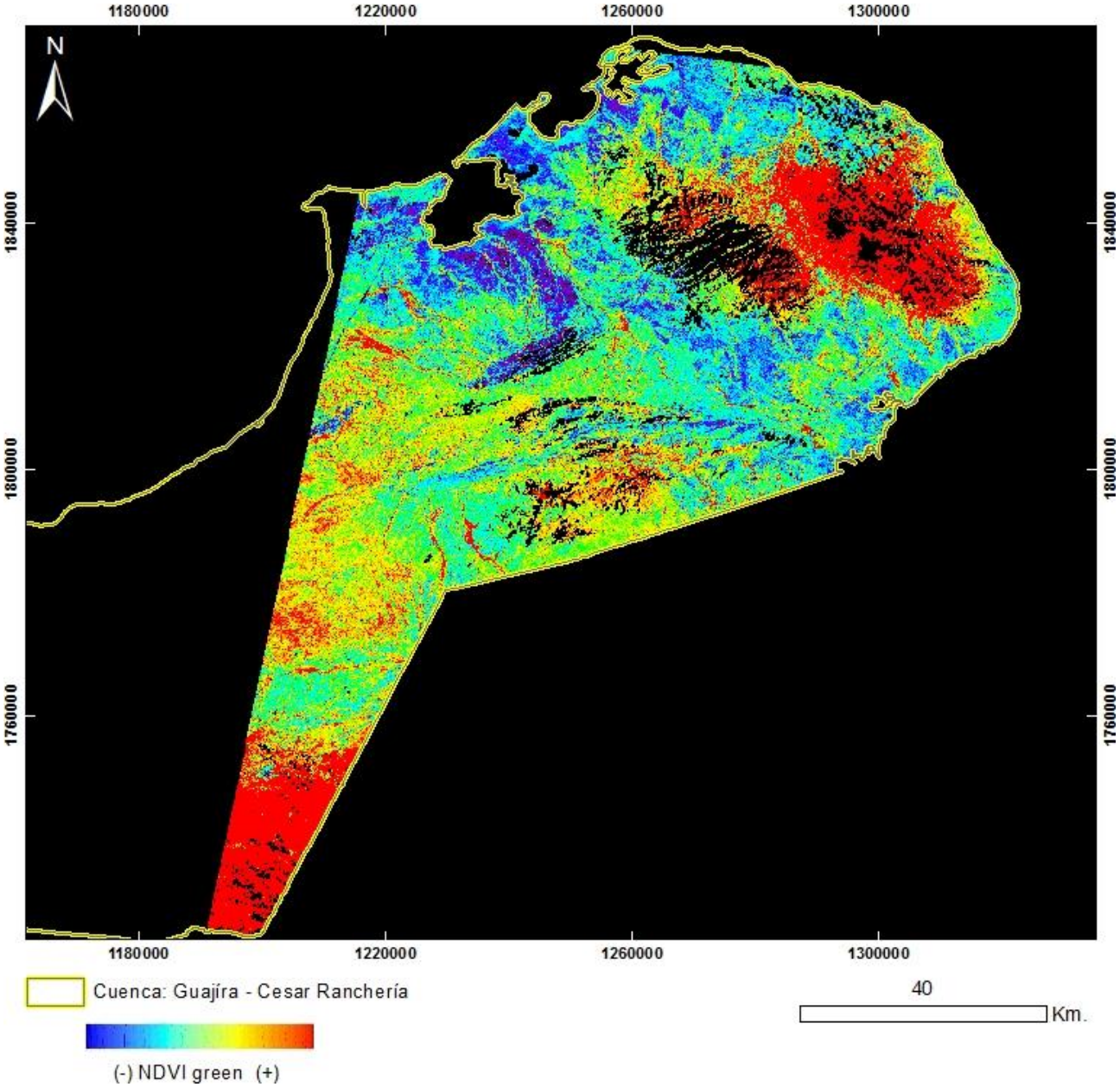

PRODUCTO: Índice de Vegetación NDVI Green
N°4 - ID: p007r52_5t19861231_NDVIgreen
Proyección Transversal Mercator - Sistema de Referencia: MAGNA-SIRGAS Colombia Bogotá

IDENTIFICACIÓN DE ÁREAS CON POTENCIAL HIDROCARBURÍFERO

Cuencas Guajira, Cesar-Ranchería, Tumaco, Chocó y Urabá
Colombia

IMÁGENES LANDSAT 5 TM

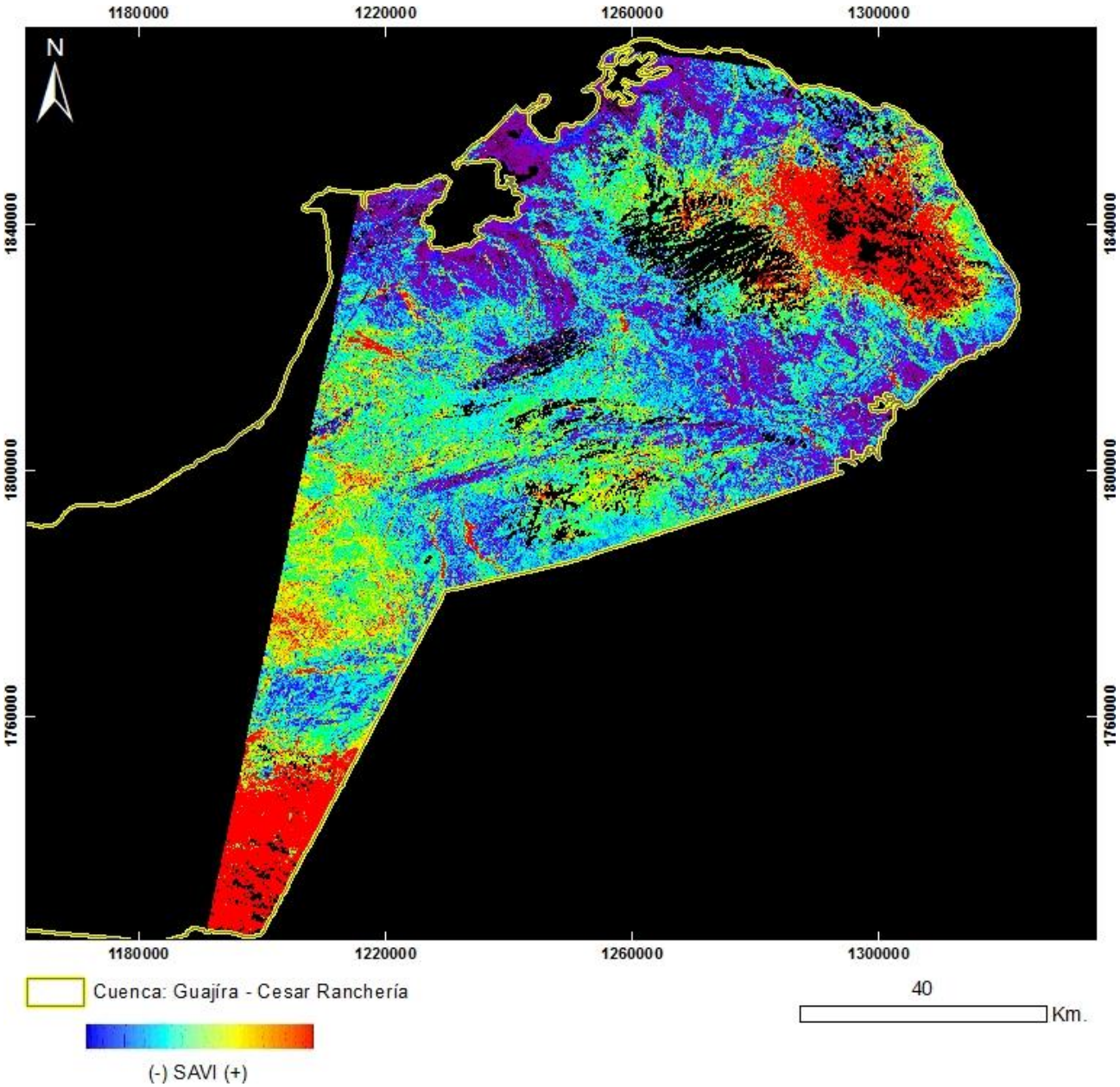

PRODUCTO: Índice de Vegetación SAVI
N°4 - ID: p007r52_5t19861231_SAVI
Proyección Transversal Mercator - Sistema de Referencia: MAGNA-SIRGAS Colombia Bogotá

IDENTIFICACIÓN DE ÁREAS CON POTENCIAL HIDROCARBURÍFERO

Cuencas Guajira, Cesar-Ranchería, Tumaco, Chocó y Urabá
Colombia

IMÁGENES LANDSAT 5 TM

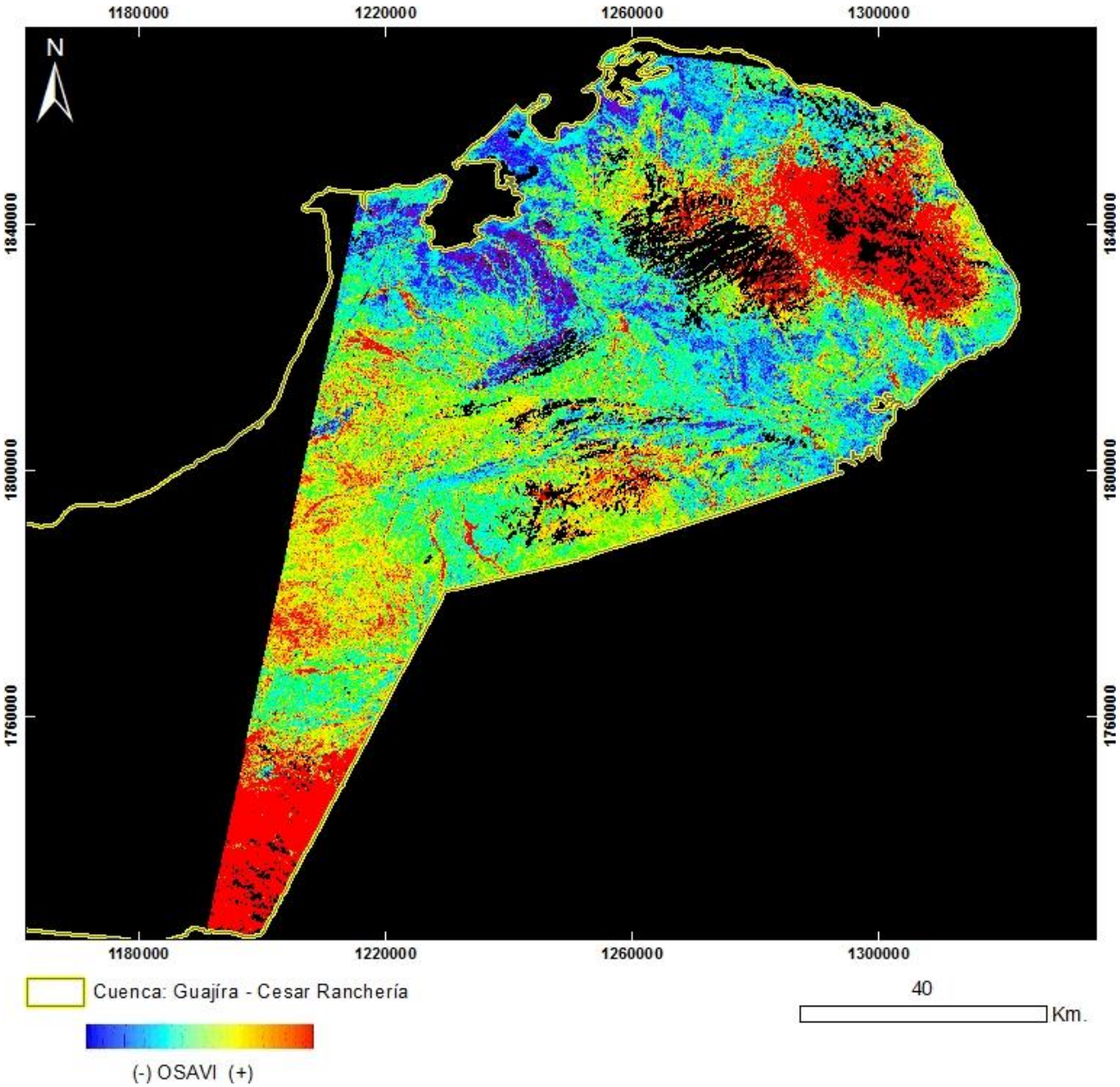

PRODUCTO: Índice de Vegetación OSAVI
N°4 - ID: p007r52_5t19861231_OSAVI
Proyección Transversal Mercator - Sistema de Referencia: MAGNA-SIRGAS Colombia Bogotá

IDENTIFICACIÓN DE ÁREAS CON POTENCIAL HIDROCARBURÍFERO

Cuencas Guajira, Cesar-Ranchería, Tumaco, Chocó y Urabá
Colombia

IMÁGENES LANDSAT 5 TM

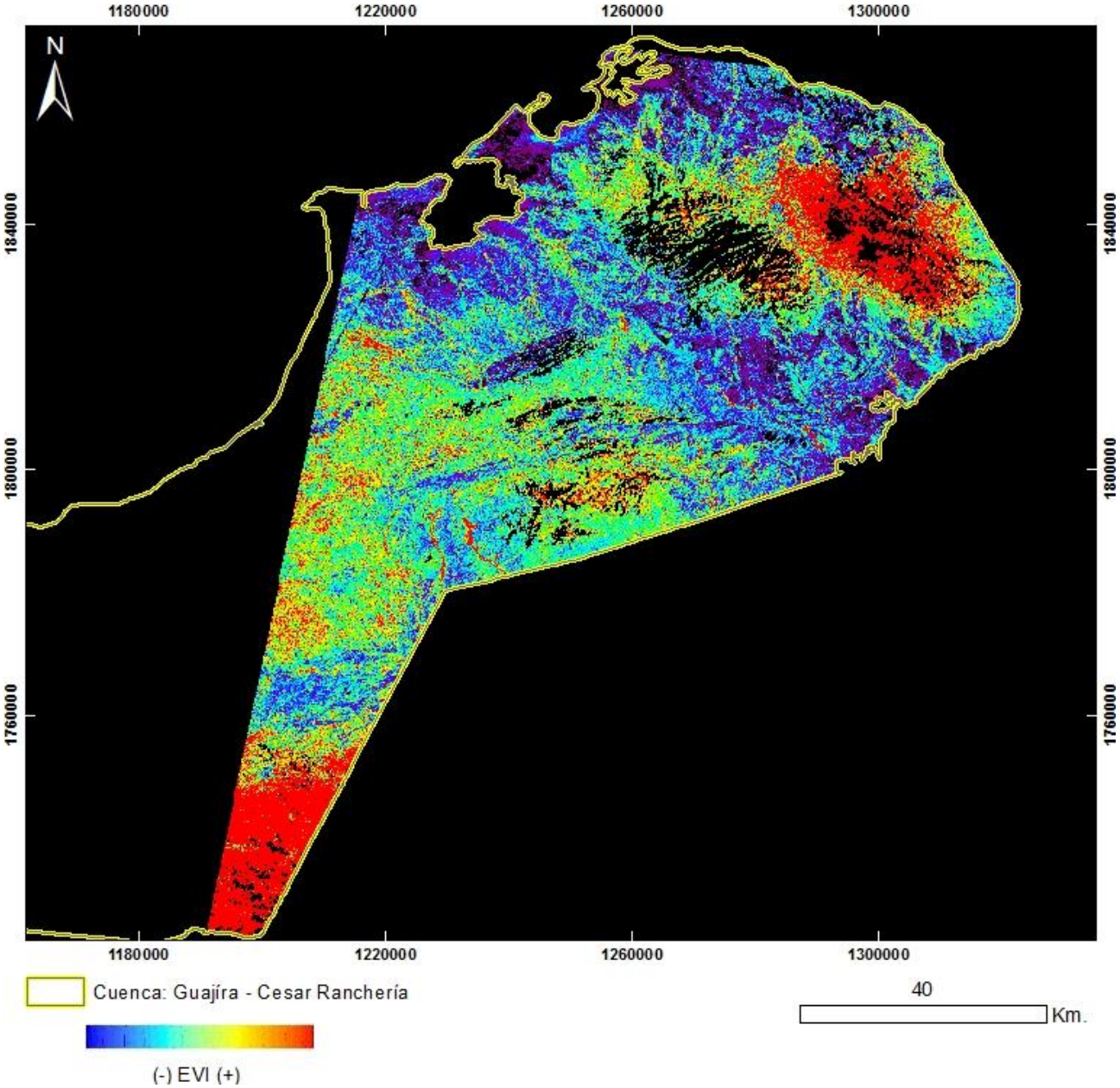

PRODUCTO: Índice de Vegetación EVI
N°4 - ID: p007r52_5t19861231_EVI
Proyección Transversal Mercator - Sistema de Referencia: MAGNA-SIRGAS Colombia Bogotá

IDENTIFICACIÓN DE ÁREAS CON POTENCIAL HIDROCARBURÍFERO

Cuencas Guajira, Cesar-Ranchería, Tumaco, Chocó y Urabá
Colombia

IMÁGENES LANDSAT 5 TM

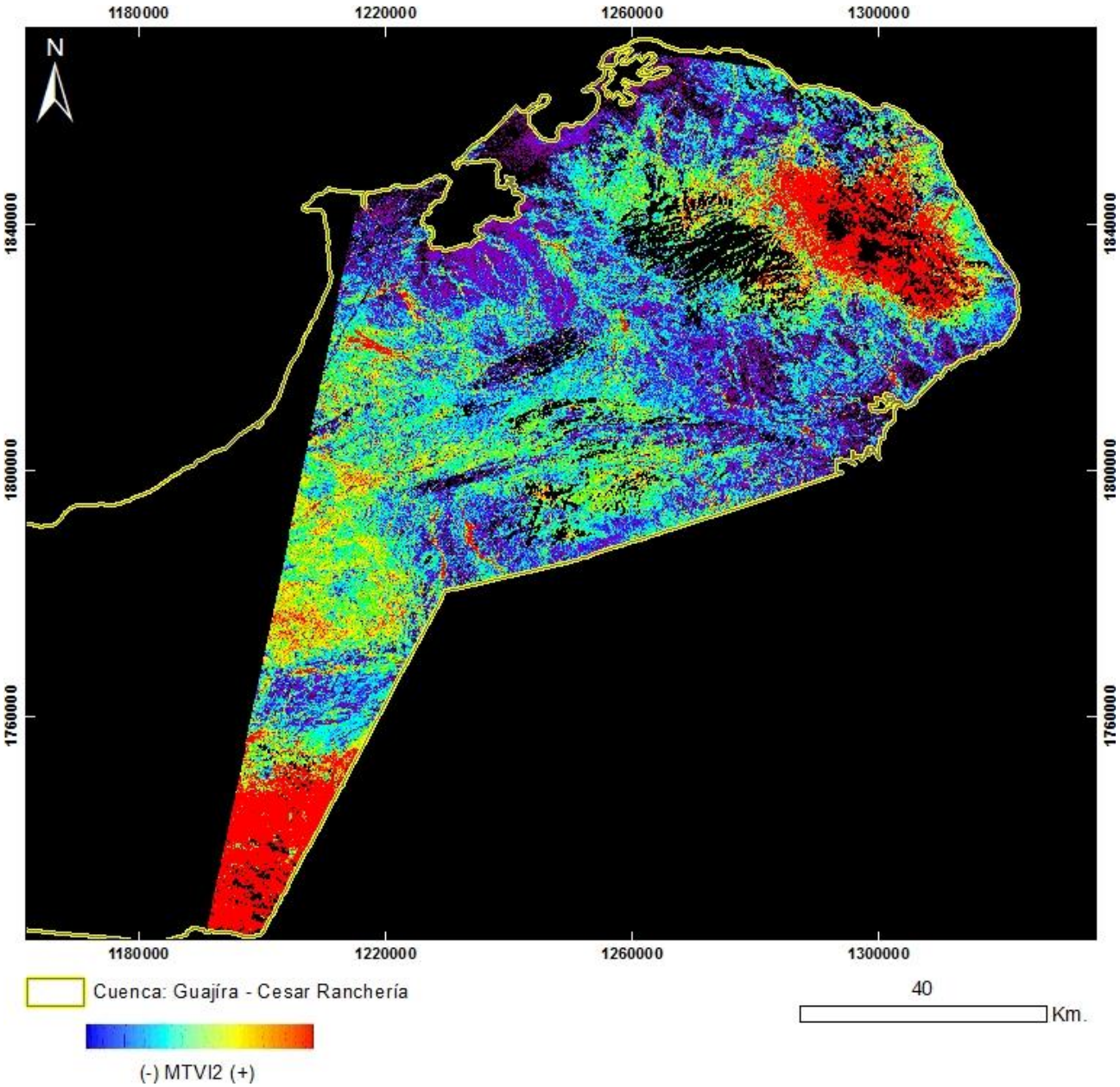

PRODUCTO: Índice de Vegetación MTVI2
N°4 - ID: p007r52_5t19861231_MTVI2
Proyección Transversal Mercator - Sistema de Referencia: MAGNA-SIRGAS Colombia Bogotá

IDENTIFICACIÓN DE ÁREAS CON POTENCIAL HIDROCARBURÍFERO

Cuencas Guajira, Cesar-Ranchería, Tumaco, Chocó y Urabá
Colombia

IMÁGENES LANDSAT 5 TM

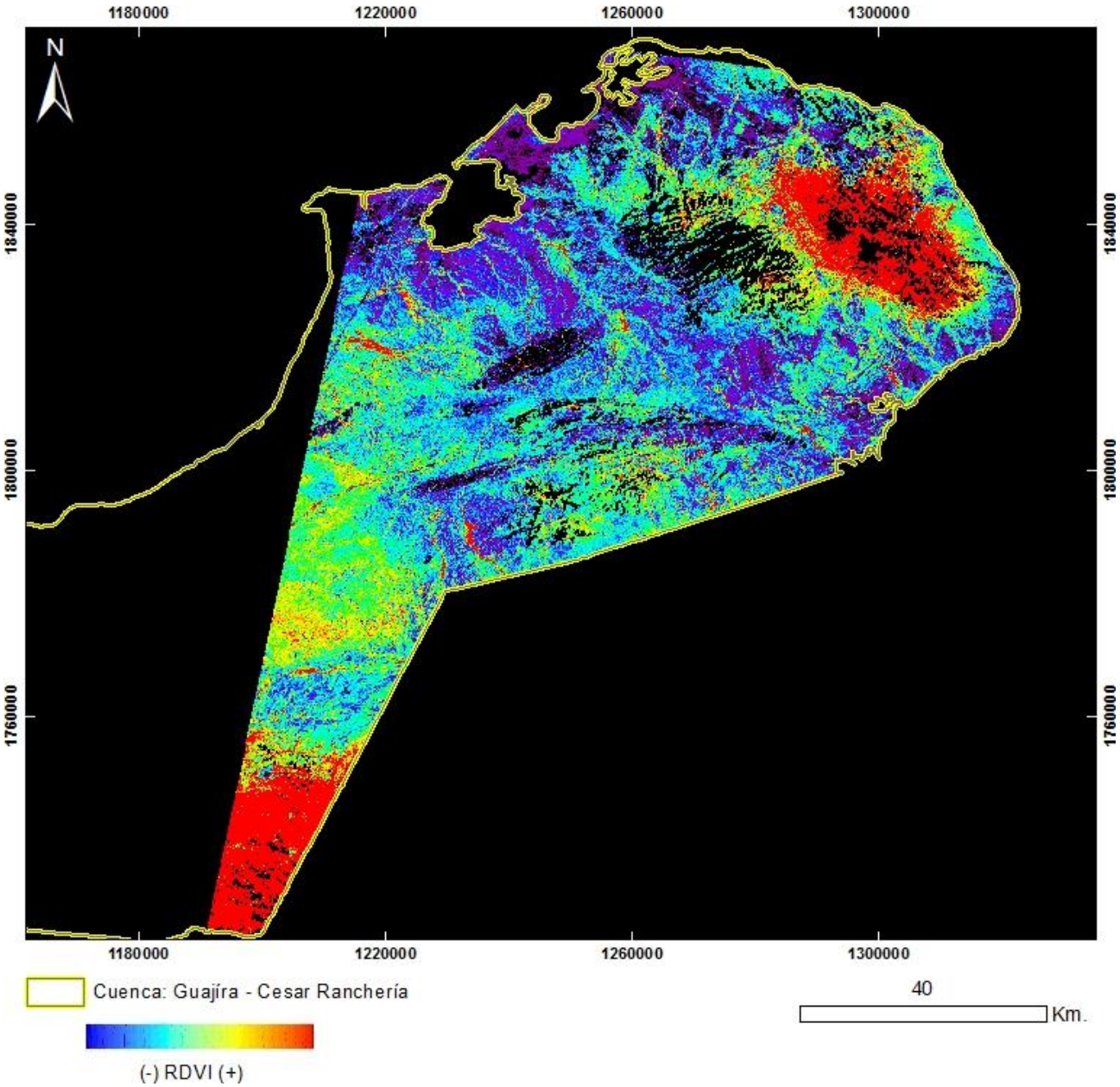

PRODUCTO: Índice de Vegetación RDVI
N°4 - ID: p007r52_5t19861231_RDVI
Proyección Transversal Mercator - Sistema de Referencia: MAGNA-SIRGAS Colombia Bogotá

IDENTIFICACIÓN DE ÁREAS CON POTENCIAL HIDROCARBURÍFERO

Cuencas Guajira, Cesar-Ranchería, Tumaco, Chocó y Urabá
Colombia

IMÁGENES LANDSAT 5 TM

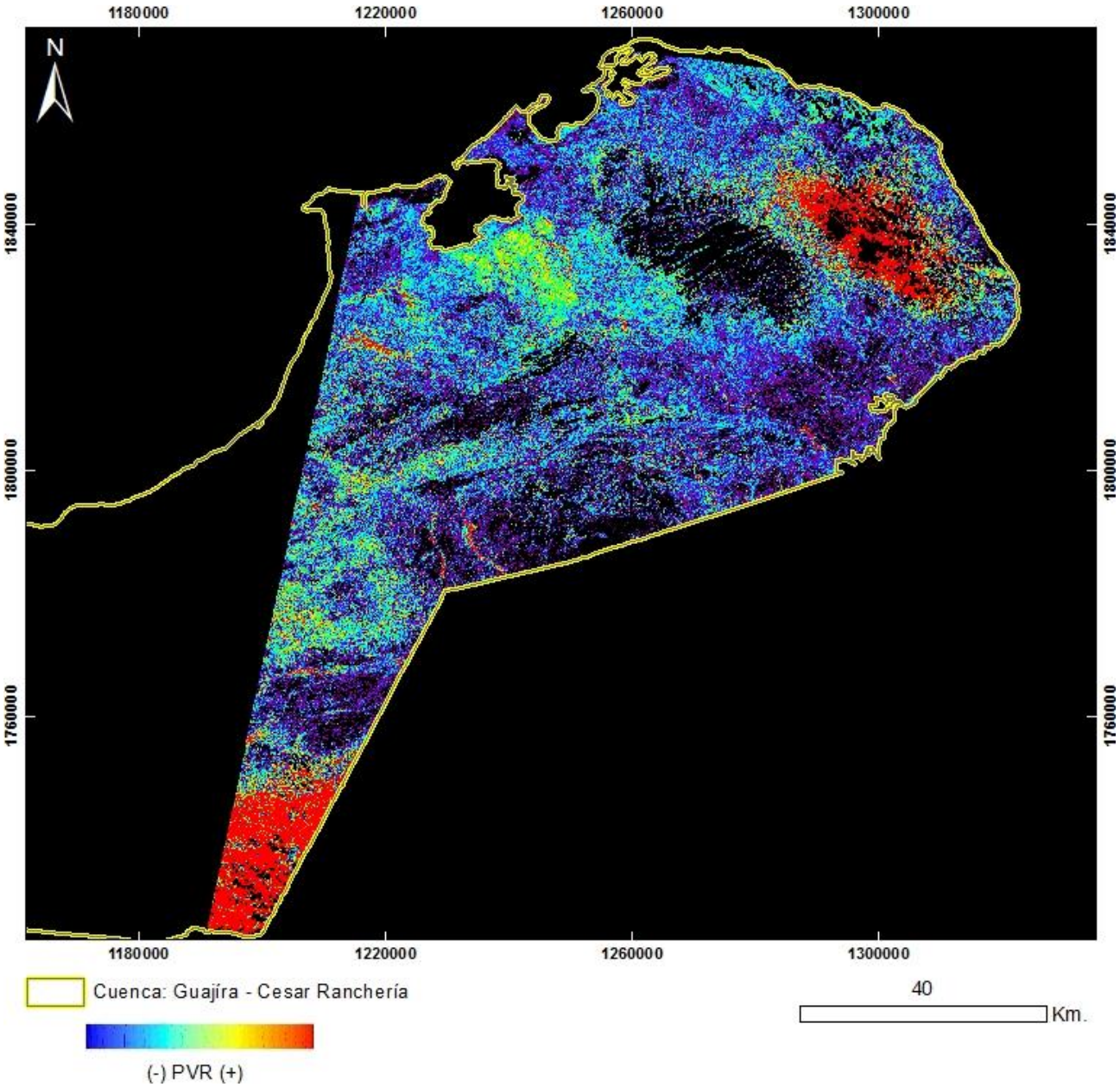

PRODUCTO: Índice de Vegetación PVR
N°4 - ID: p007r52_5t19861231_PVR
Proyección Transversal Mercator - Sistema de Referencia: MAGNA-SIRGAS Colombia Bogotá

IDENTIFICACIÓN DE ÁREAS CON POTENCIAL HIDROCARBURÍFERO

Cuencas Guajira, Cesar-Ranchería, Tumaco, Chocó y Urabá
Colombia

IMÁGENES LANDSAT 5 TM

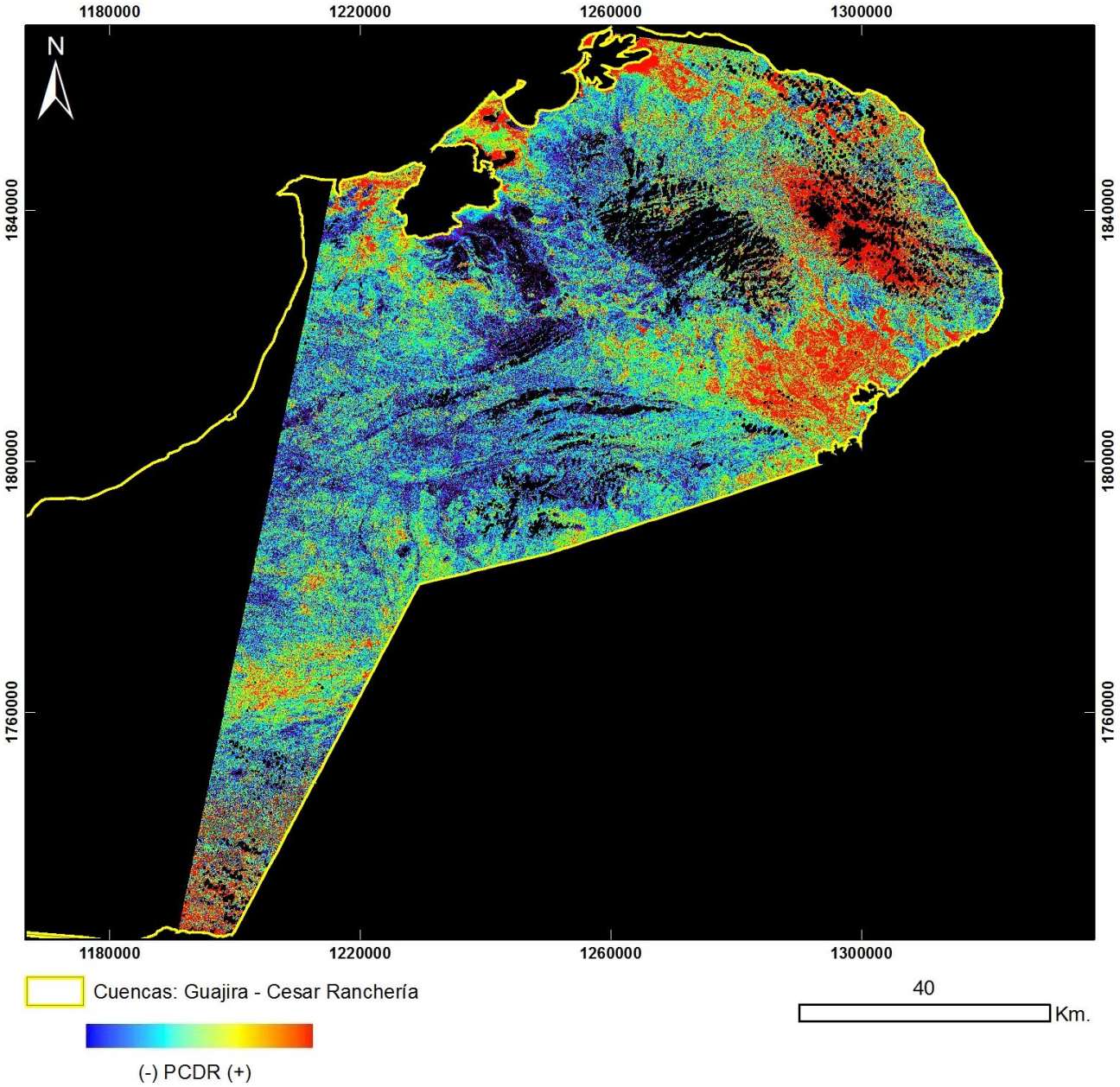

PRODUCTO: Índice de Vegetación PCDR
N°4 - ID: p007r52_5t19861231_PCDR
Proyección Transversal Mercator - Sistema de Referencia: MAGNA-SIRGAS Colombia Bogotá

IDENTIFICACIÓN DE ÁREAS CON POTENCIAL HIDROCARBURÍFERO

Cuencas Guajira, Cesar-Ranchería, Tumaco, Chocó y Urabá
Colombia

IMÁGENES LANDSAT 5 TM

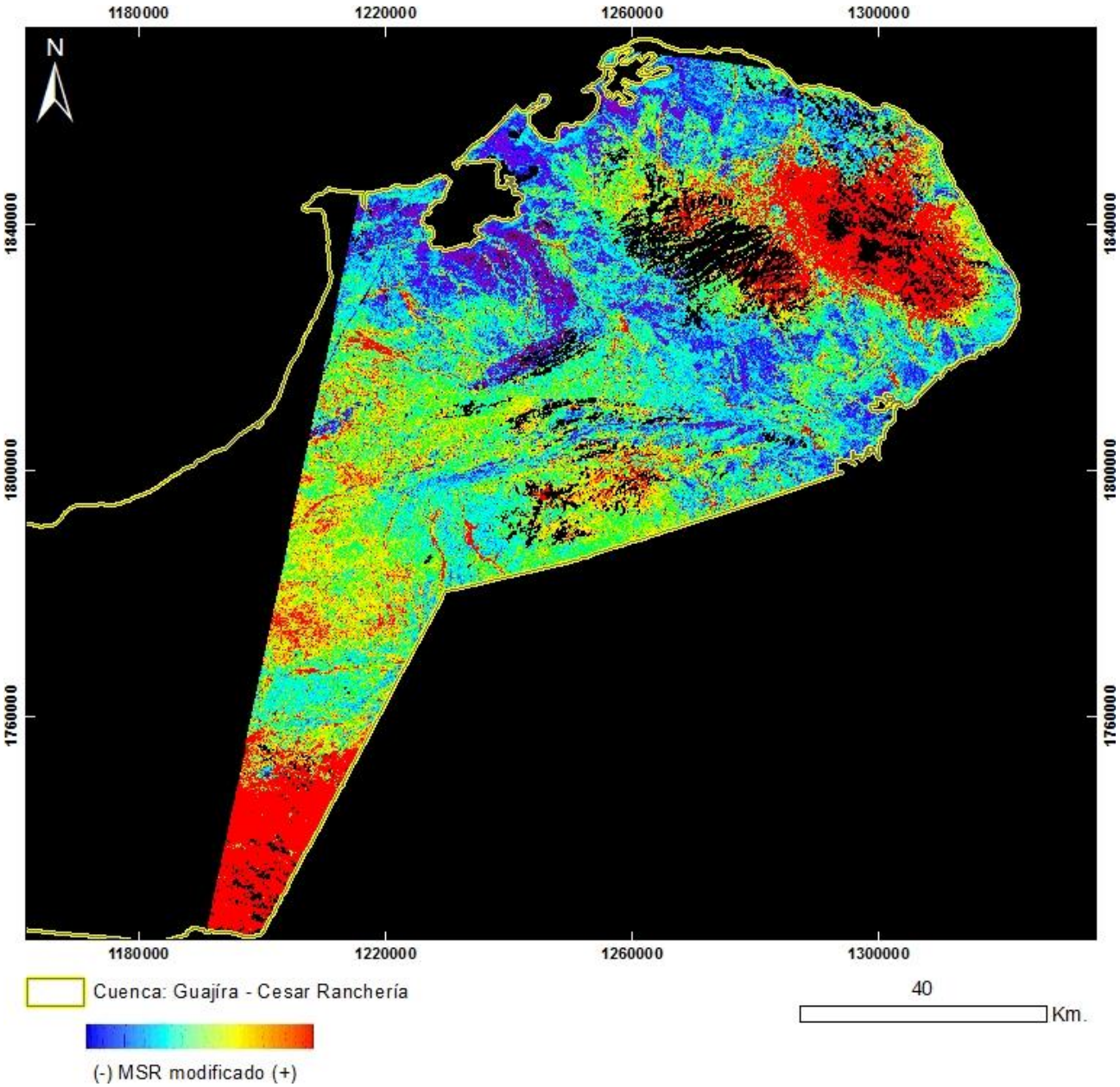

PRODUCTO: Índice de Vegetación MSR_Modificado
N°4 - ID: p007r52_5t19861231_MSRmodificado
Proyección Transversal Mercator - Sistema de Referencia: MAGNA-SIRGAS Colombia Bogotá

IDENTIFICACIÓN DE ÁREAS CON POTENCIAL HIDROCARBURÍFERO

Cuencas Guajira, Cesar-Ranchería, Tumaco, Chocó y Urabá
Colombia

IMÁGENES LANDSAT 5 TM

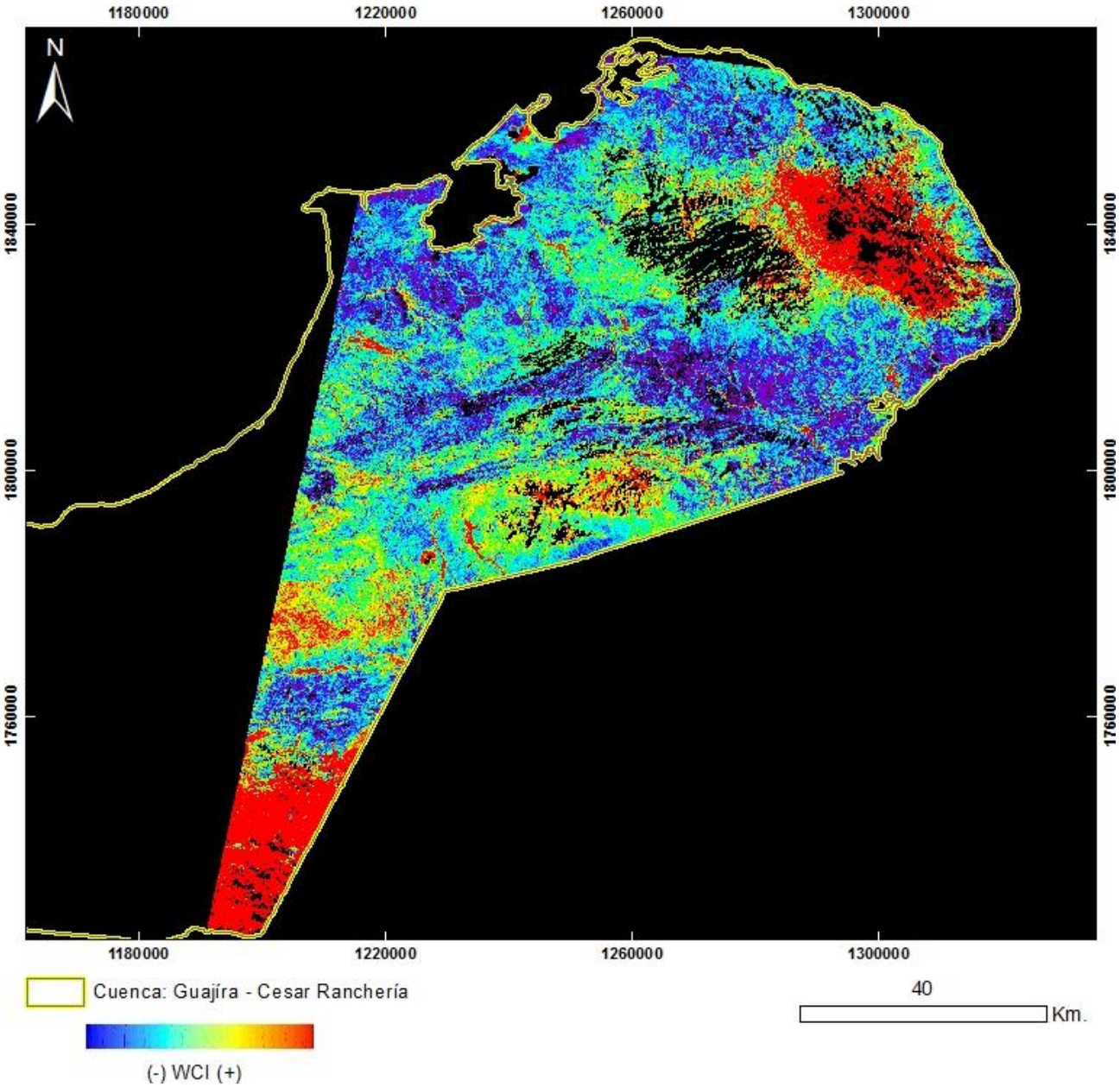

PRODUCTO: Índice de Vegetación WCI
N°4 - ID: p007r52_5t19861231_WCI
Proyección Transversal Mercator - Sistema de Referencia: MAGNA-SIRGAS Colombia Bogotá

IDENTIFICACIÓN DE ÁREAS CON POTENCIAL HIDROCARBURÍFERO

Cuencas Guajira, Cesar-Ranchería, Tumaco, Chocó y Urabá
Colombia

IMÁGENES LANDSAT 5 TM

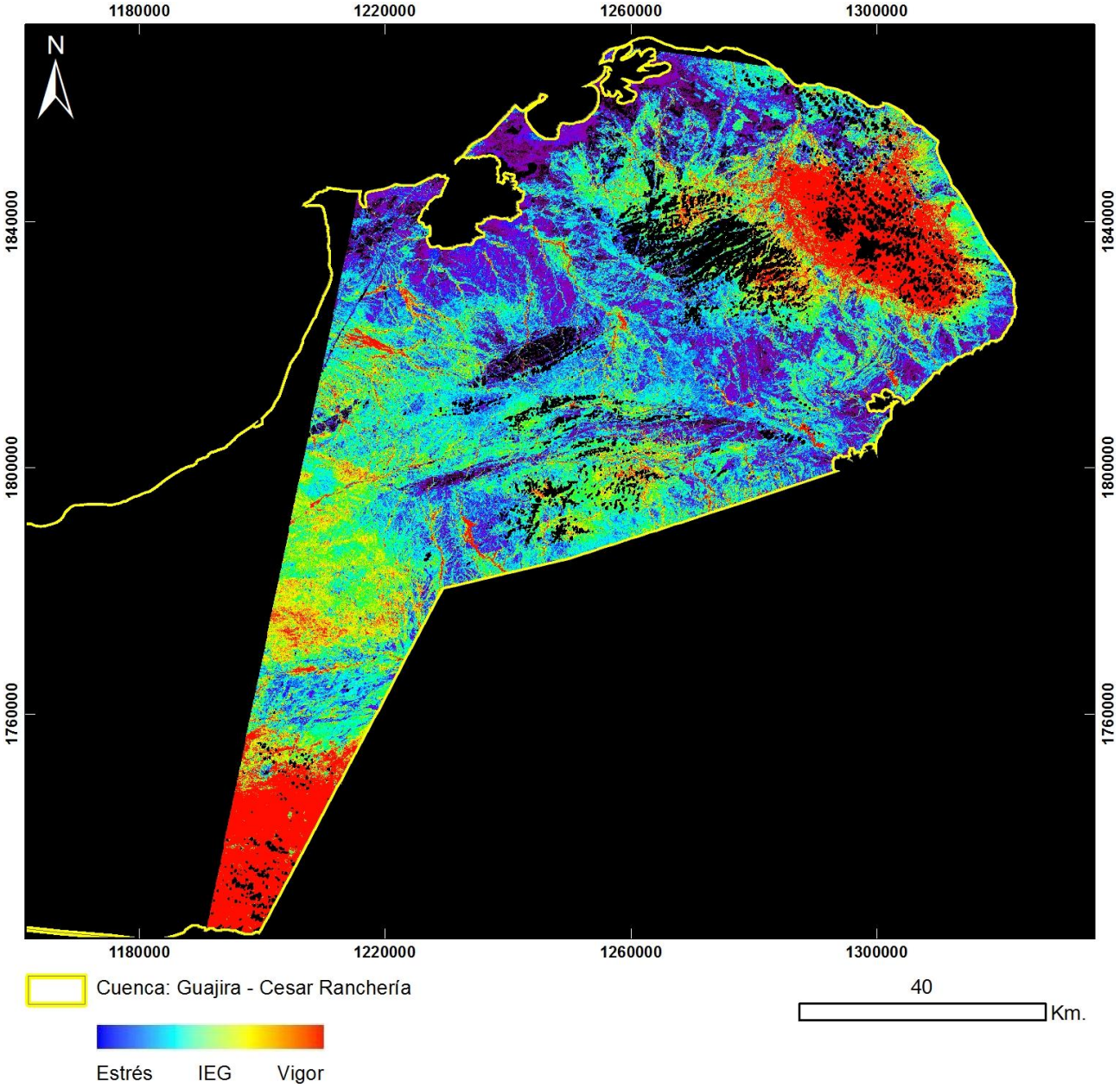

PRODUCTO: Índice de Estrés Geobotánico
N°4 - ID: p007r52_5t19861231_IEG
Proyección Transversal Mercator - Sistema de Referencia: MAGNA-SIRGAS Colombia Bogotá

IDENTIFICACIÓN DE ÁREAS CON POTENCIAL HIDROCARBURÍFERO

Cuencas Guajira, Cesar-Ranchería, Tumaco, Chocó y Urabá
Colombia

IMÁGENES LANDSAT 5 TM

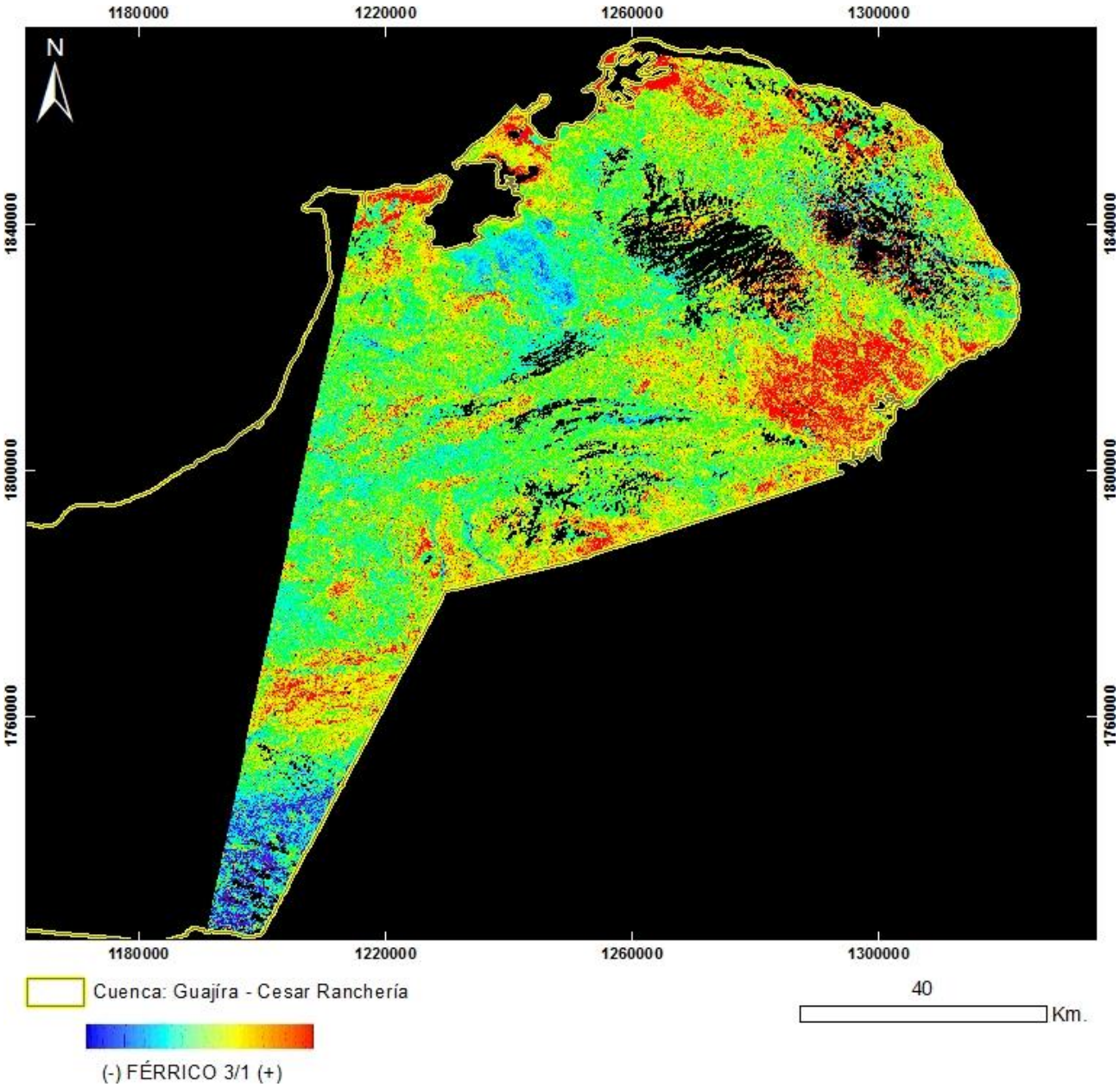

PRODUCTO: Férrico B3/B1
N°4 - ID: p007r52_5t19861231_Ferrico3_1
Proyección Transversal Mercator - Sistema de Referencia: MAGNA-SIRGAS Colombia Bogotá

IDENTIFICACIÓN DE ÁREAS CON POTENCIAL HIDROCARBURÍFERO

Cuencas Guajira, Cesar-Ranchería, Tumaco, Chocó y Urabá
Colombia

IMÁGENES LANDSAT 5 TM

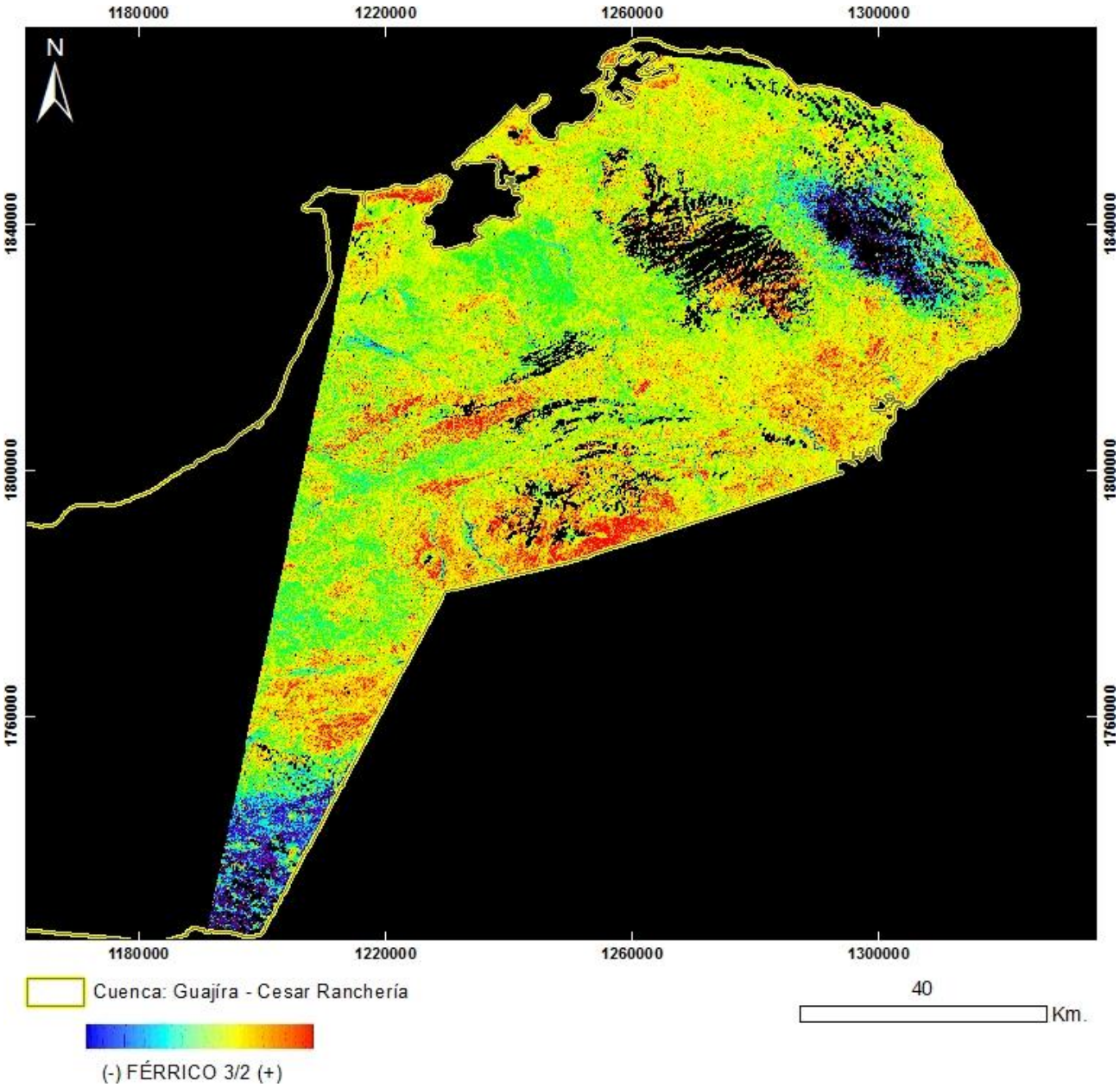

PRODUCTO: Férrico B3/B2
N°4 - ID: p007r52_5t19861231_Ferrico3_2
Proyección Transversal Mercator - Sistema de Referencia: MAGNA-SIRGAS Colombia Bogotá

IDENTIFICACIÓN DE ÁREAS CON POTENCIAL HIDROCARBURÍFERO

Cuencas Guajira, Cesar-Ranchería, Tumaco, Chocó y Urabá
Colombia

IMÁGENES LANDSAT 5 TM

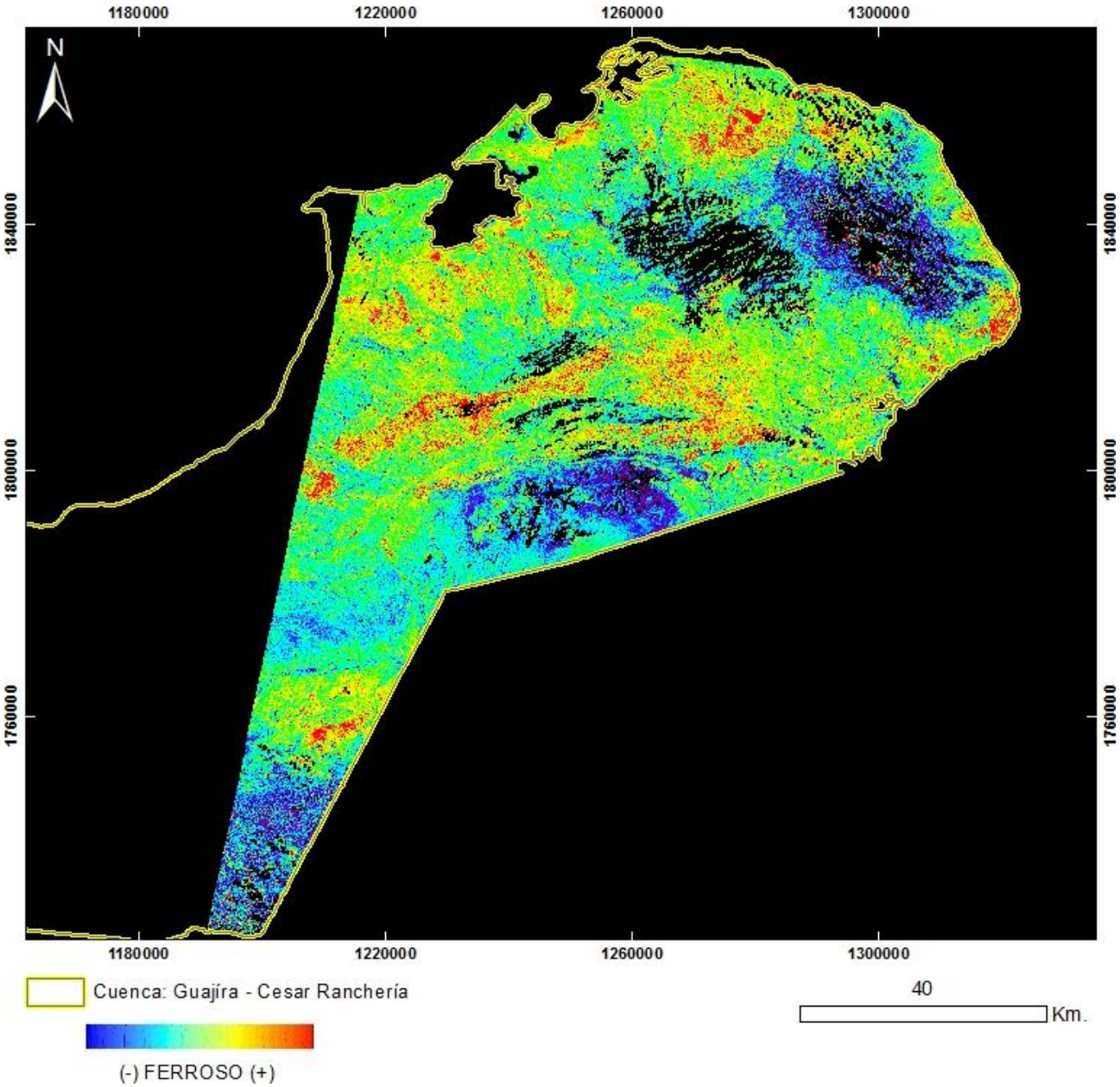

PRODUCTO: Ferroso
N°4 - ID: p007r52_5t19861231_Ferroso
Proyección Transversal Mercator - Sistema de Referencia: MAGNA-SIRGAS Colombia Bogotá

IDENTIFICACIÓN DE ÁREAS CON POTENCIAL HIDROCARBURÍFERO

Cuencas Guajira, Cesar-Ranchería, Tumaco, Chocó y Urabá
Colombia

IMÁGENES LANDSAT 5 TM

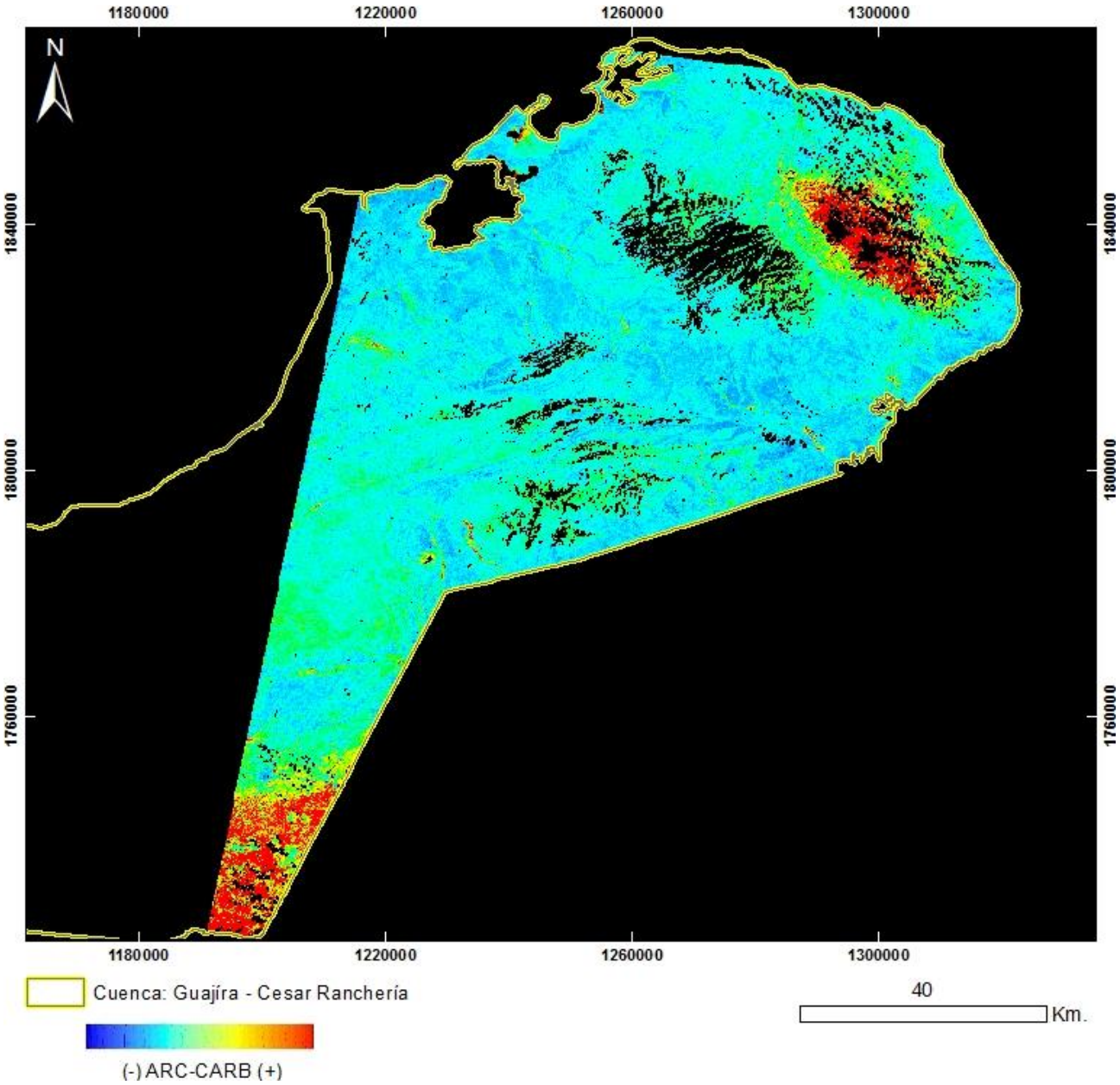

PRODUCTO: Arcillas / Carbonatos
N°4 - ID: p007r52_5t19861231_ArcCarb
Proyección Transversal Mercator - Sistema de Referencia: MAGNA-SIRGAS Colombia Bogotá

IDENTIFICACIÓN DE ÁREAS CON POTENCIAL HIDROCARBURÍFERO

Cuencas Guajira, Cesar-Ranchería, Tumaco, Chocó y Urabá
Colombia

IMÁGENES LANDSAT 5 TM

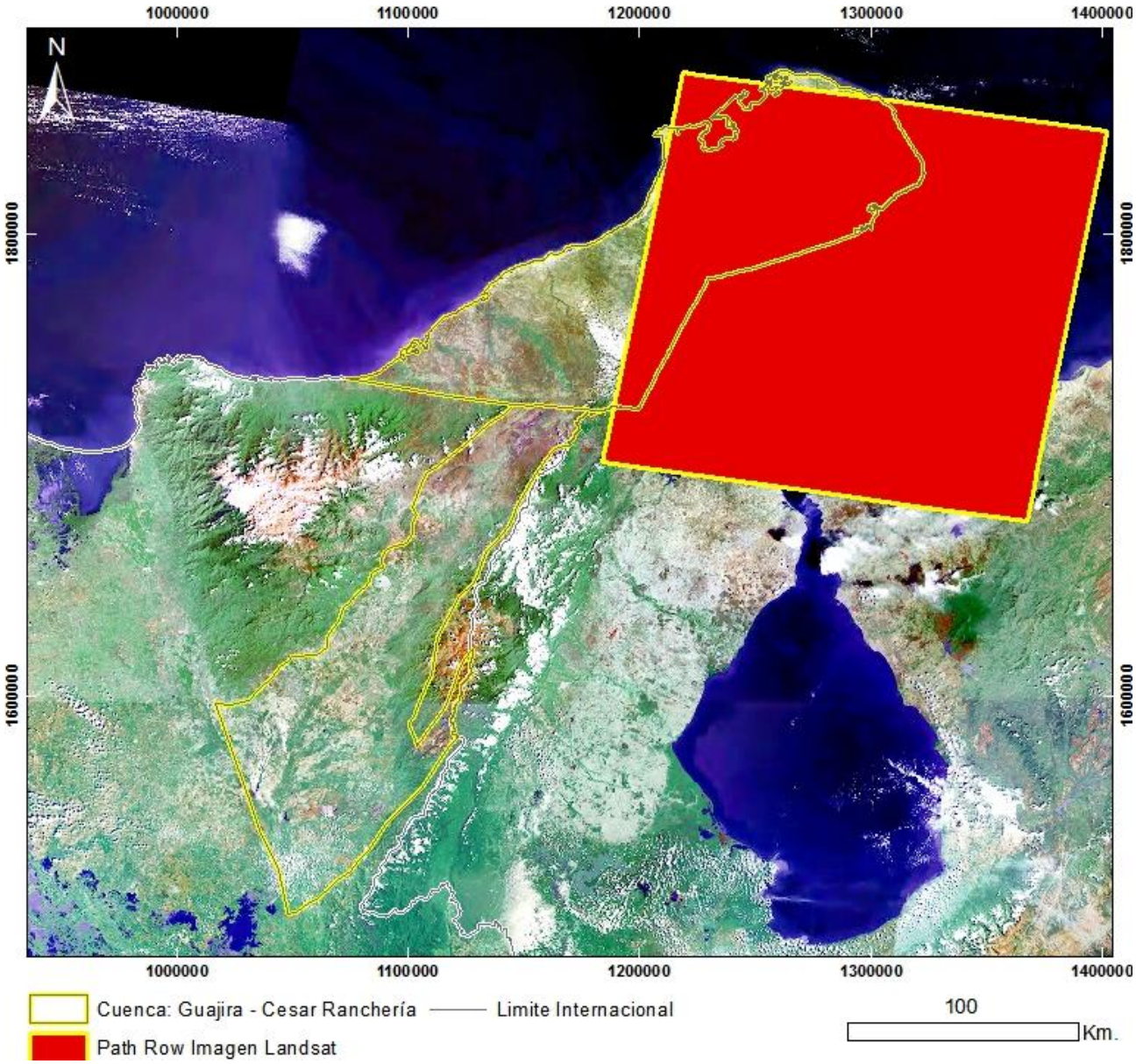

Mapa de Localización de Imagen LANDSAT 5 TM
N°5 - L5007052_05219861231
Proyección Transversal Mercator - Sistema de Referencia: MAGNA-SIRGAS Colombia Bogotá

IDENTIFICACIÓN DE ÁREAS CON POTENCIAL HIDROCARBURÍFERO

Cuencas Guajira, Cesar-Ranchería, Tumaco, Chocó y Urabá
Colombia

IMÁGENES LANDSAT 5 TM

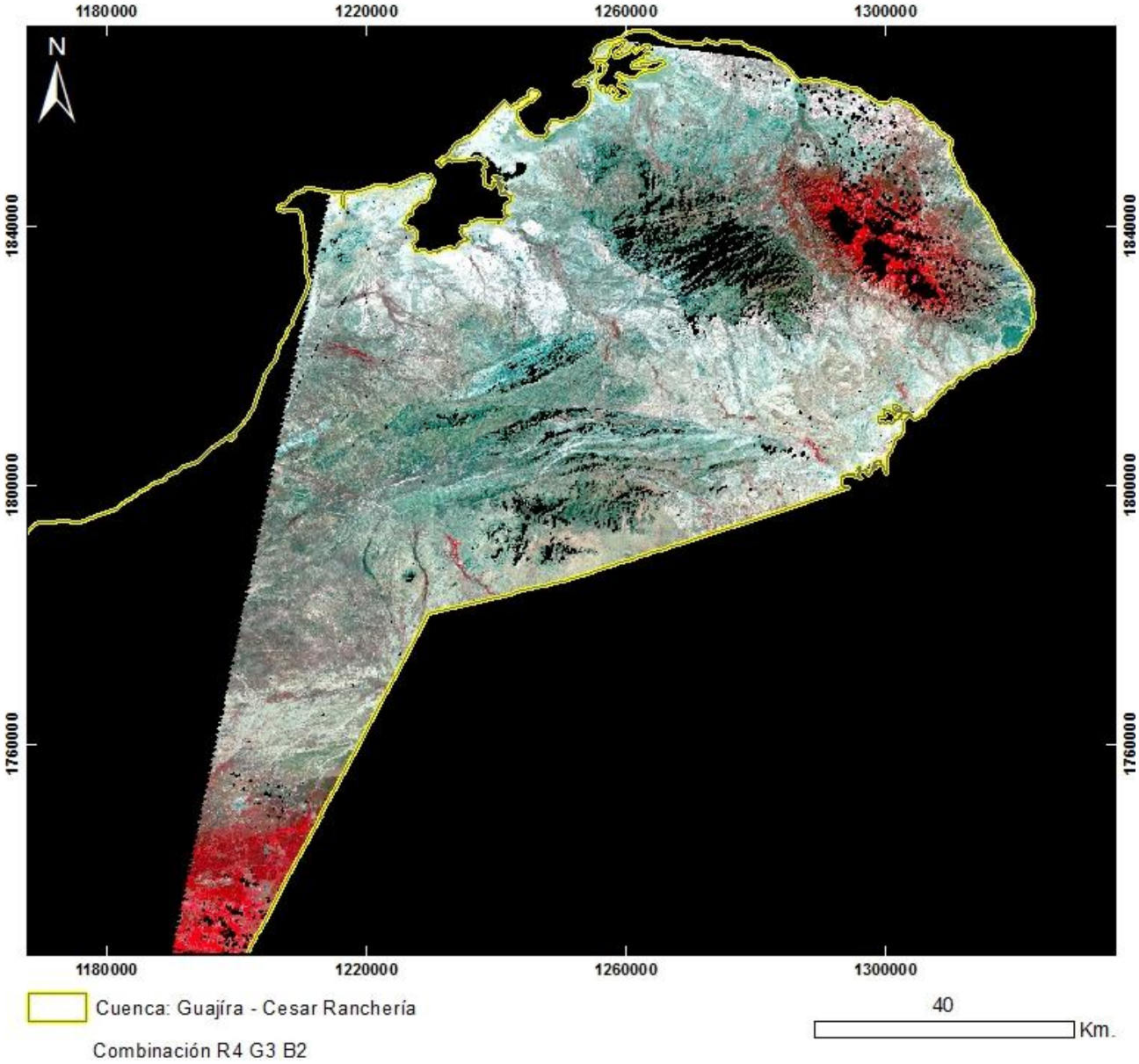

PRODUCTO: Combinación R4G3B2
N°5 - ID: L5007052_05219861231_R4G3B2
Proyección Transversal Mercator - Sistema de Referencia: MAGNA-SIRGAS Colombia Bogotá

IDENTIFICACIÓN DE ÁREAS CON POTENCIAL HIDROCARBURÍFERO

Cuencas Guajira, Cesar-Ranchería, Tumaco, Chocó y Urabá
Colombia

IMÁGENES LANDSAT 5 TM

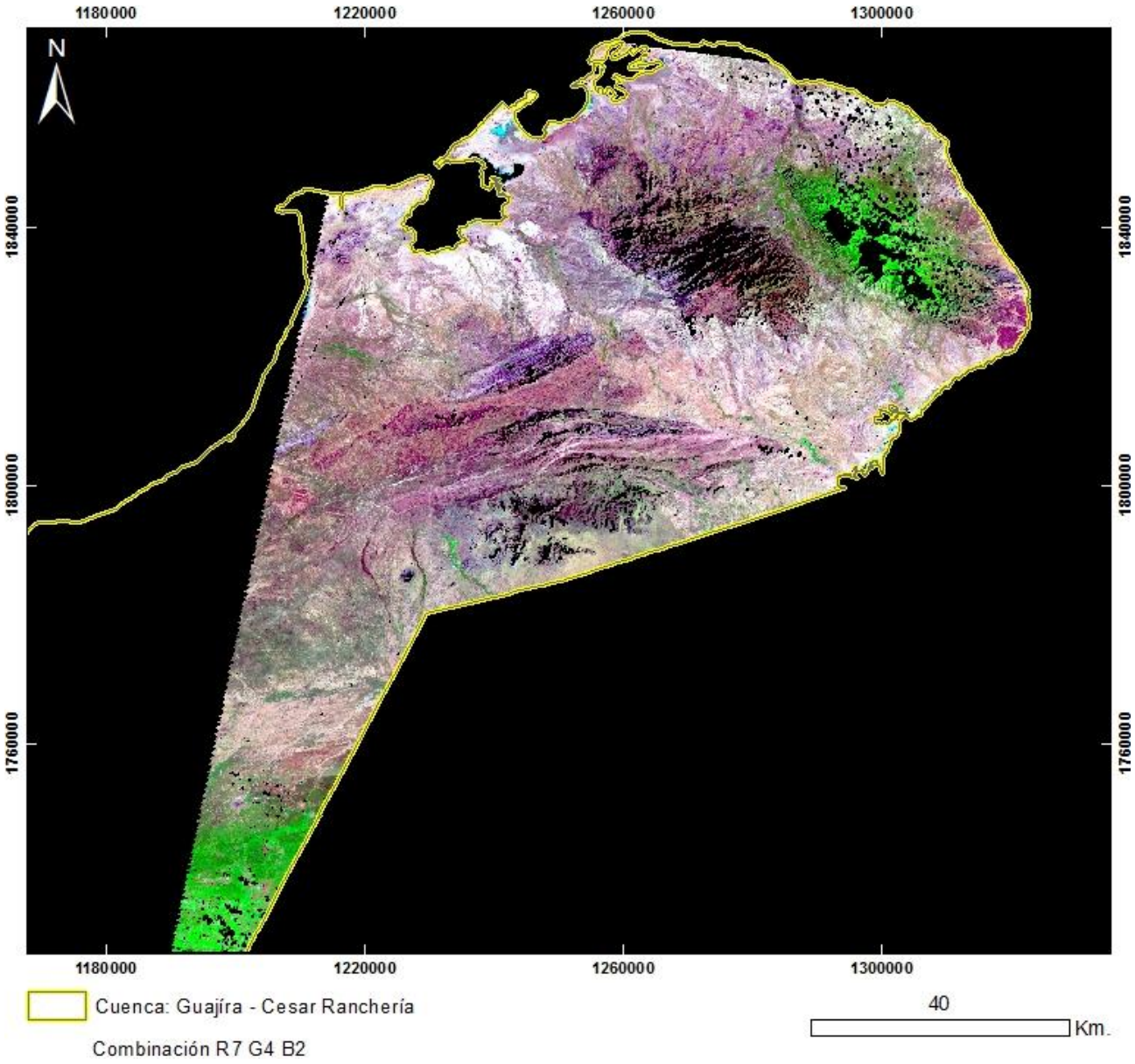

PRODUCTO: Combinación R7G4B2
N°5 - ID: L5007052_05219861231_R7G4B2
Proyección Transversal Mercator - Sistema de Referencia: MAGNA-SIRGAS Colombia Bogotá

IDENTIFICACIÓN DE ÁREAS CON POTENCIAL HIDROCARBURÍFERO

Cuencas Guajira, Cesar-Ranchería, Tumaco, Chocó y Urabá
Colombia

IMÁGENES LANDSAT 5 TM

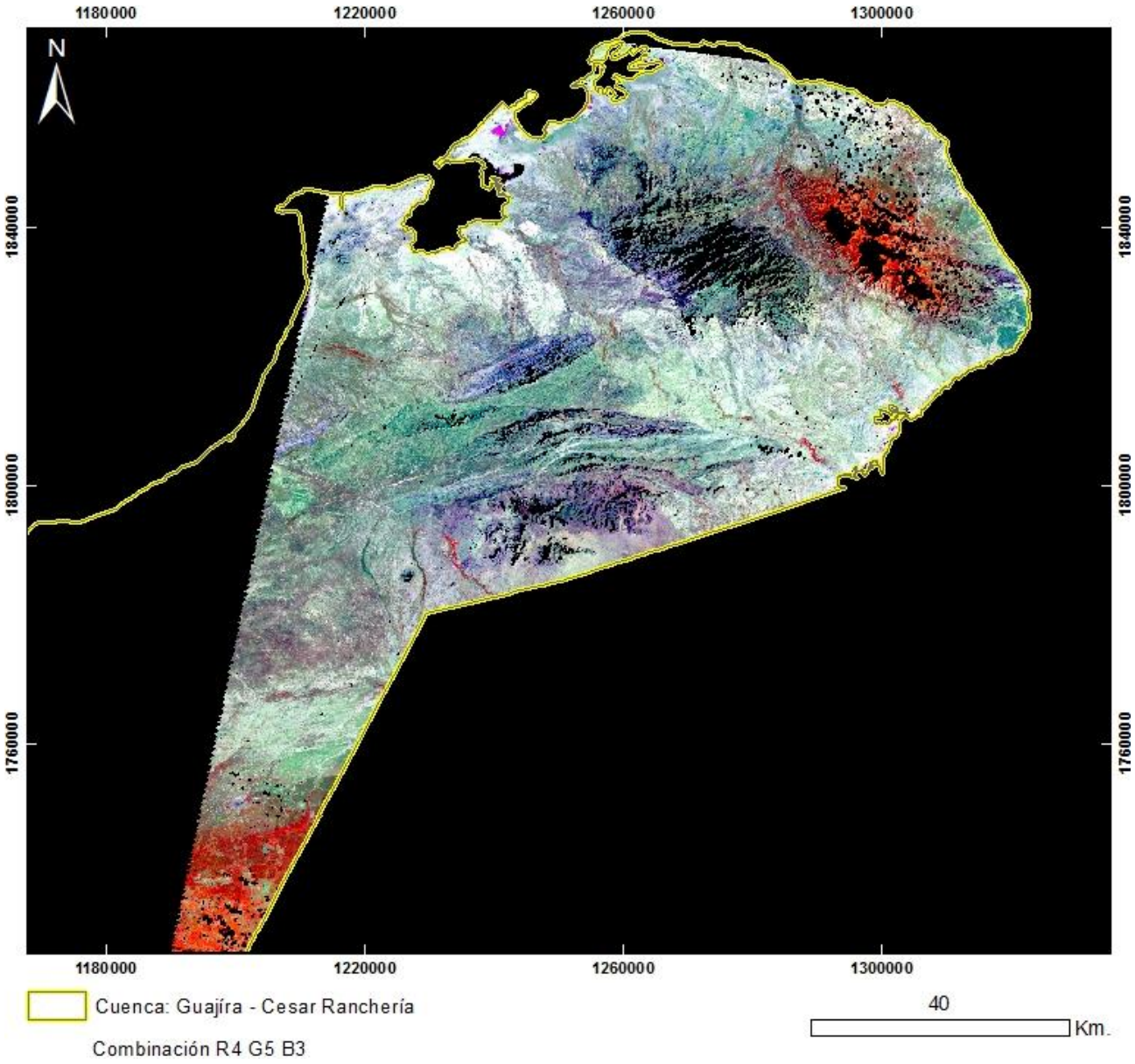

PRODUCTO: Combinación R4G5B3
N°5 - ID: L5007052_05219861231_R4G5B3
Proyección Transversal Mercator - Sistema de Referencia: MAGNA-SIRGAS Colombia Bogotá

IDENTIFICACIÓN DE ÁREAS CON POTENCIAL HIDROCARBURÍFERO

Cuencas Guajira, Cesar-Ranchería, Tumaco, Chocó y Urabá
Colombia

IMÁGENES LANDSAT 5 TM

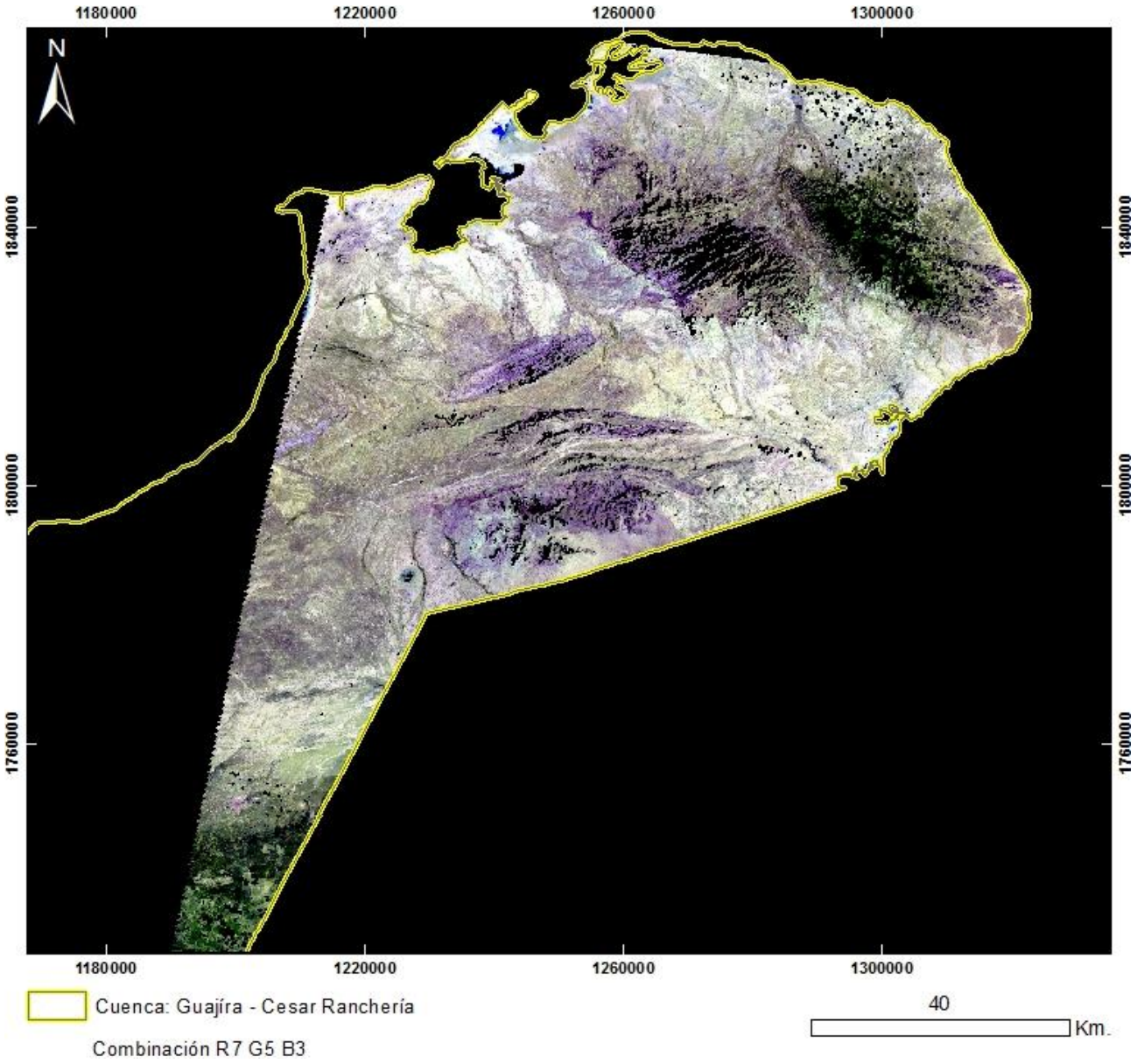

PRODUCTO: Combinación R7G5B3
N°5 - ID: L5007052_05219861231_R7G5B3
Proyección Transversal Mercator - Sistema de Referencia: MAGNA-SIRGAS Colombia Bogotá

IDENTIFICACIÓN DE ÁREAS CON POTENCIAL HIDROCARBURÍFERO

Cuencas Guajira, Cesar-Ranchería, Tumaco, Chocó y Urabá
Colombia

IMÁGENES LANDSAT 5 TM

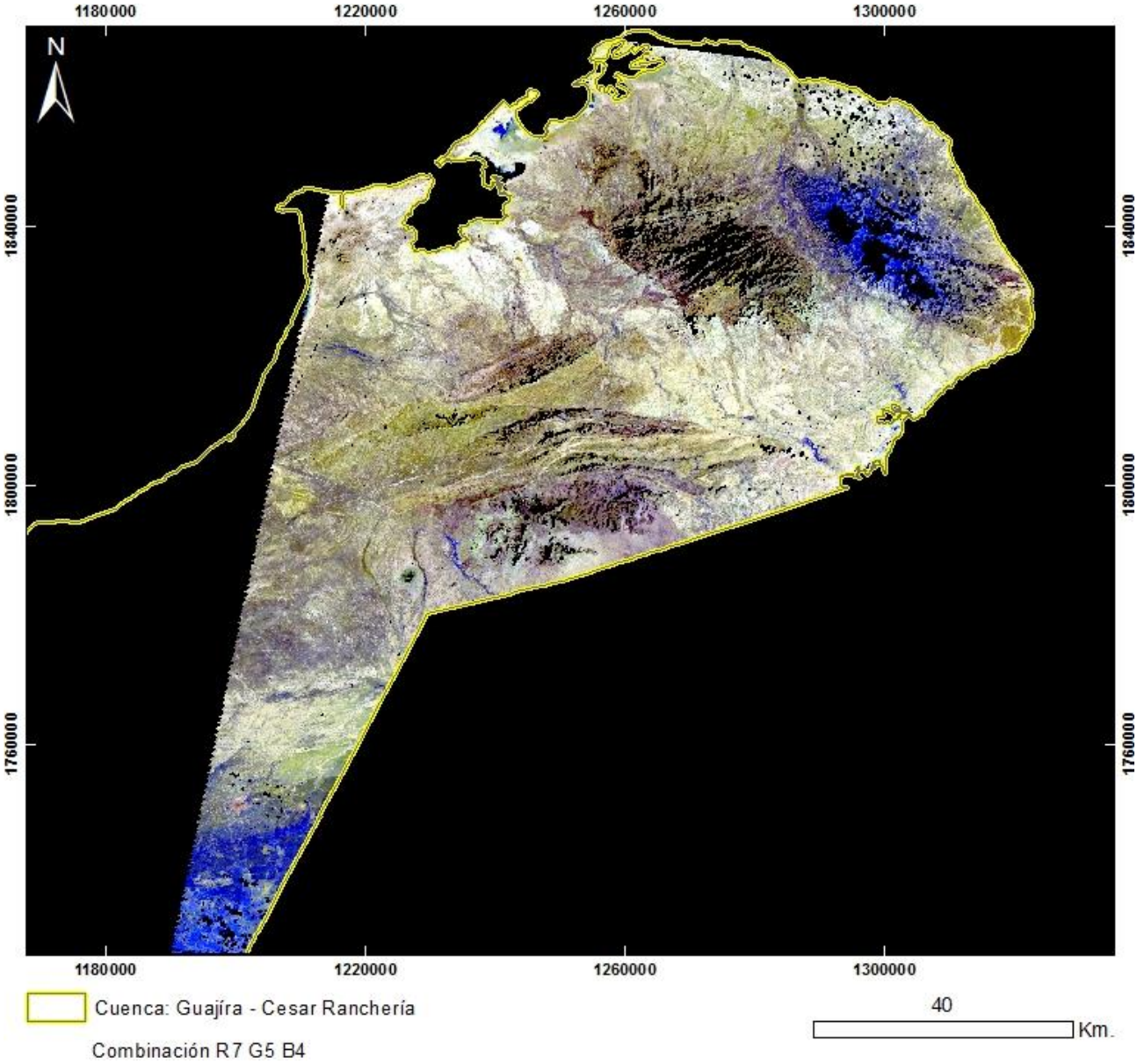

PRODUCTO: Combinación R7G5B4
N°5 - ID: L5007052_05219861231_R7G5B4
Proyección Transversal Mercator - Sistema de Referencia: MAGNA-SIRGAS Colombia Bogotá

IDENTIFICACIÓN DE ÁREAS CON POTENCIAL HIDROCARBURÍFERO

Cuencas Guajira, Cesar-Ranchería, Tumaco, Chocó y Urabá
Colombia

IMÁGENES LANDSAT 5 TM

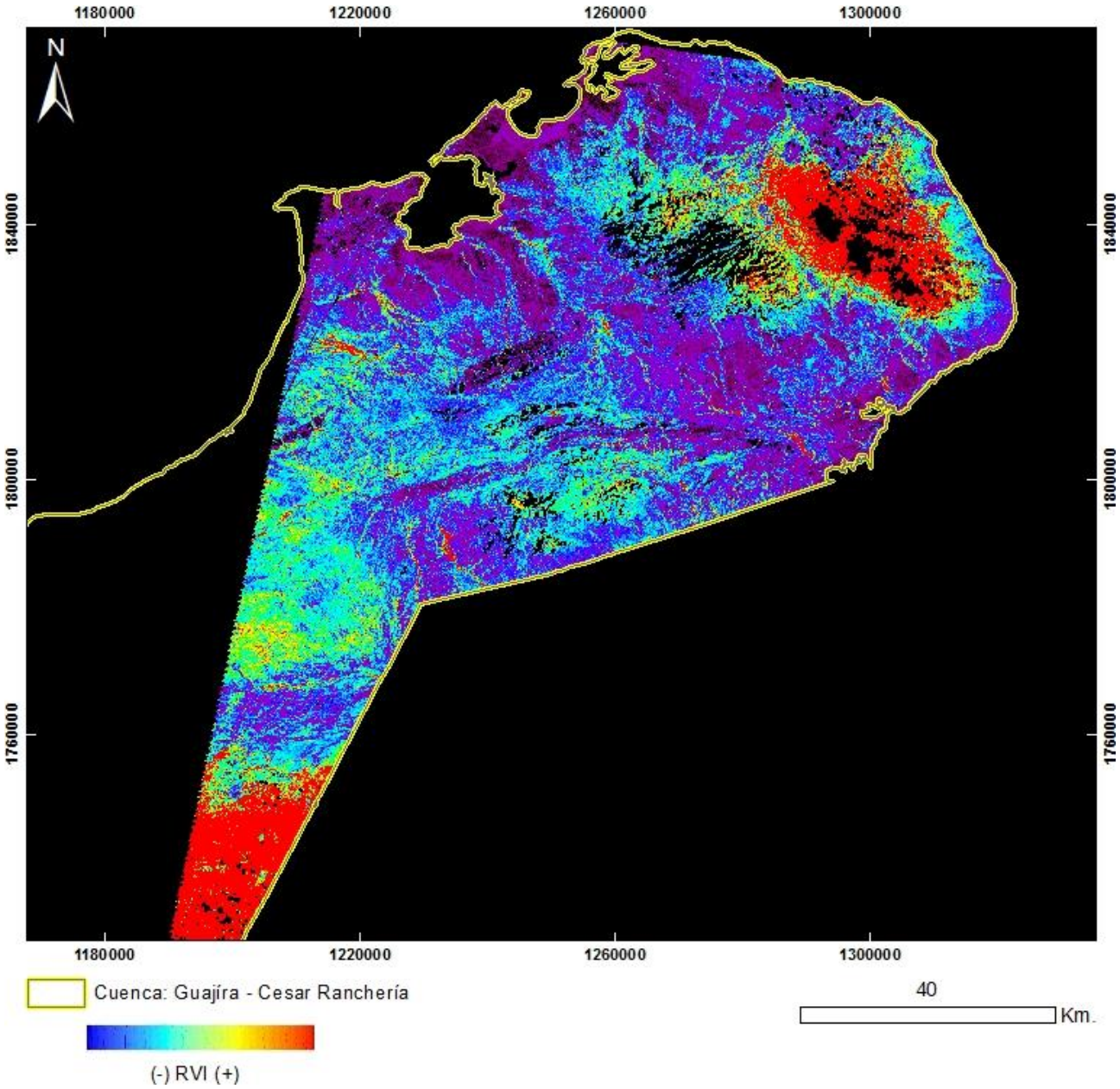

PRODUCTO: Índice de Vegetación RVI
N°5 - ID: L5007052_05219861231_RVI
Proyección Transversal Mercator - Sistema de Referencia: MAGNA-SIRGAS Colombia Bogotá

IDENTIFICACIÓN DE ÁREAS CON POTENCIAL HIDROCARBURÍFERO

Cuencas Guajira, Cesar-Ranchería, Tumaco, Chocó y Urabá
Colombia

IMÁGENES LANDSAT 5 TM

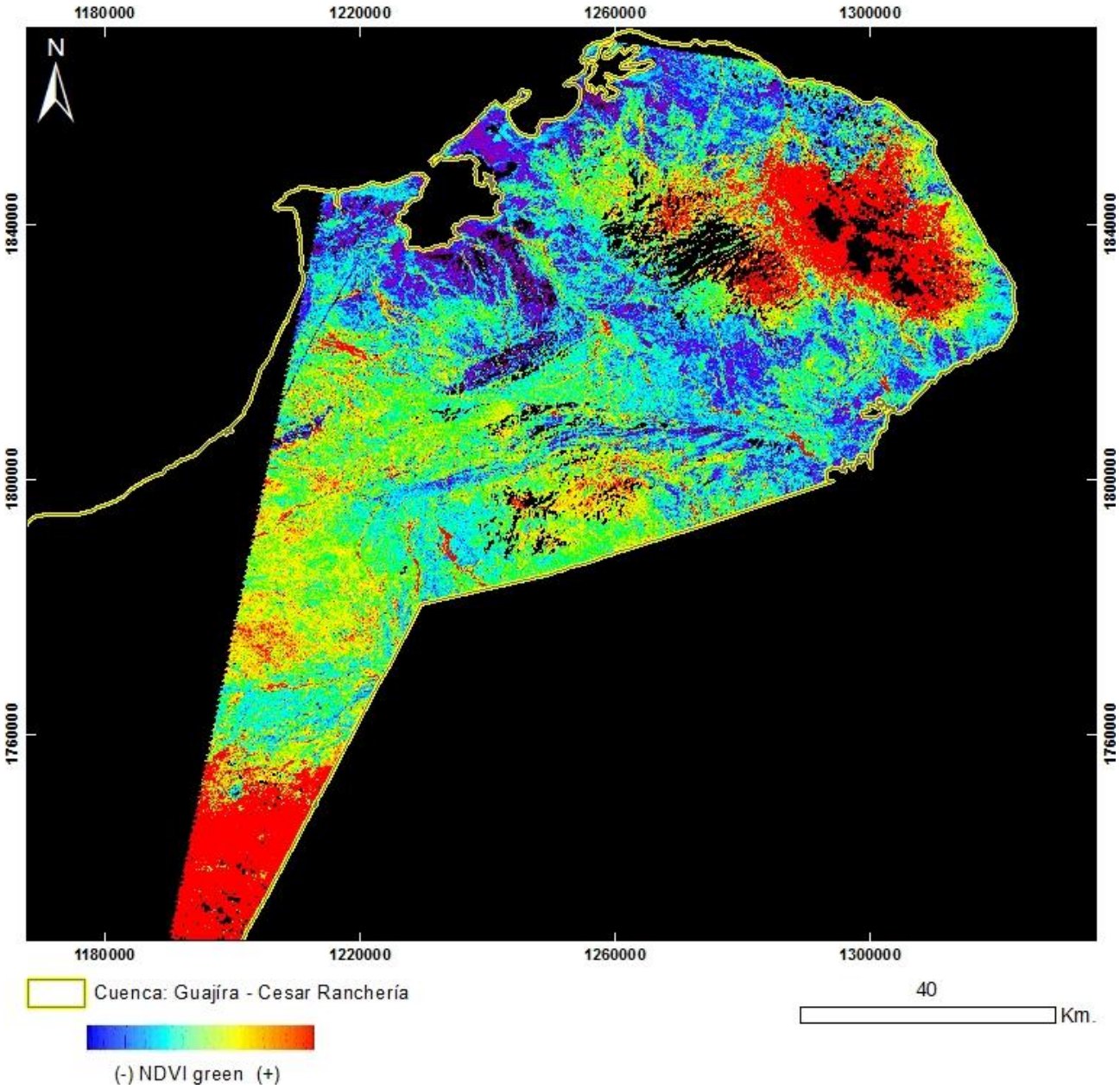

PRODUCTO: Índice de Vegetación NDVI Green
N°5 - ID: L5007052_05219861231_NDVIgreen
Proyección Transversal Mercator - Sistema de Referencia: MAGNA-SIRGAS Colombia Bogotá

IDENTIFICACIÓN DE ÁREAS CON POTENCIAL HIDROCARBURÍFERO

Cuencas Guajira, Cesar-Ranchería, Tumaco, Chocó y Urabá
Colombia

IMÁGENES LANDSAT 5 TM

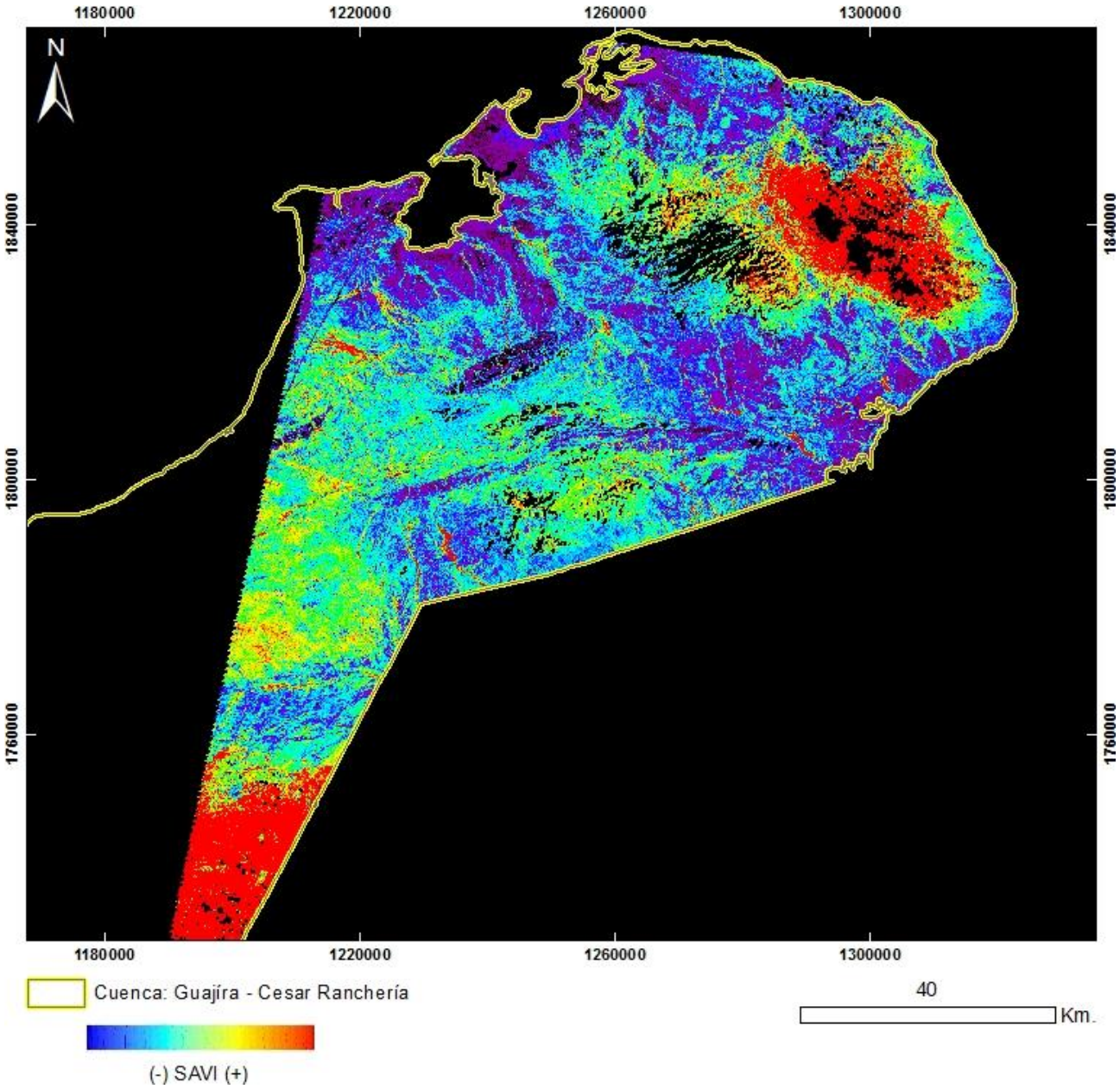

PRODUCTO: Índice de Vegetación SAVI
N°5 - ID: L5007052_05219861231_SAVI
Proyección Transversal Mercator - Sistema de Referencia: MAGNA-SIRGAS Colombia Bogotá

IDENTIFICACIÓN DE ÁREAS CON POTENCIAL HIDROCARBURÍFERO

Cuencas Guajira, Cesar-Ranchería, Tumaco, Chocó y Urabá
Colombia

IMÁGENES LANDSAT 5 TM

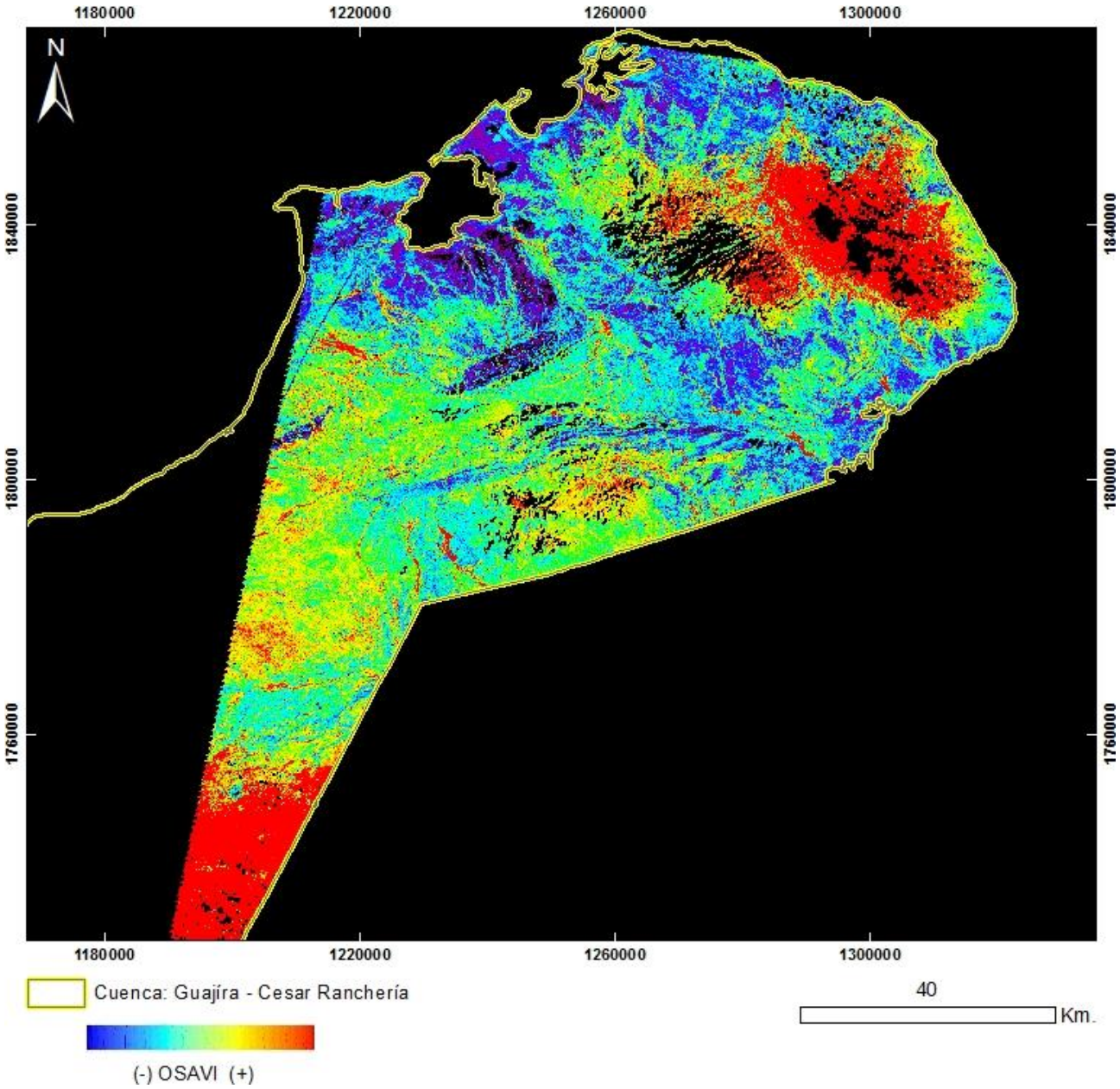

PRODUCTO: Índice de Vegetación OSAVI
N°5 - ID: L5007052_05219861231_OSAVI
Proyección Transversal Mercator - Sistema de Referencia: MAGNA-SIRGAS Colombia Bogotá

IDENTIFICACIÓN DE ÁREAS CON POTENCIAL HIDROCARBURÍFERO

Cuencas Guajira, Cesar-Ranchería, Tumaco, Chocó y Urabá
Colombia

IMÁGENES LANDSAT 5 TM

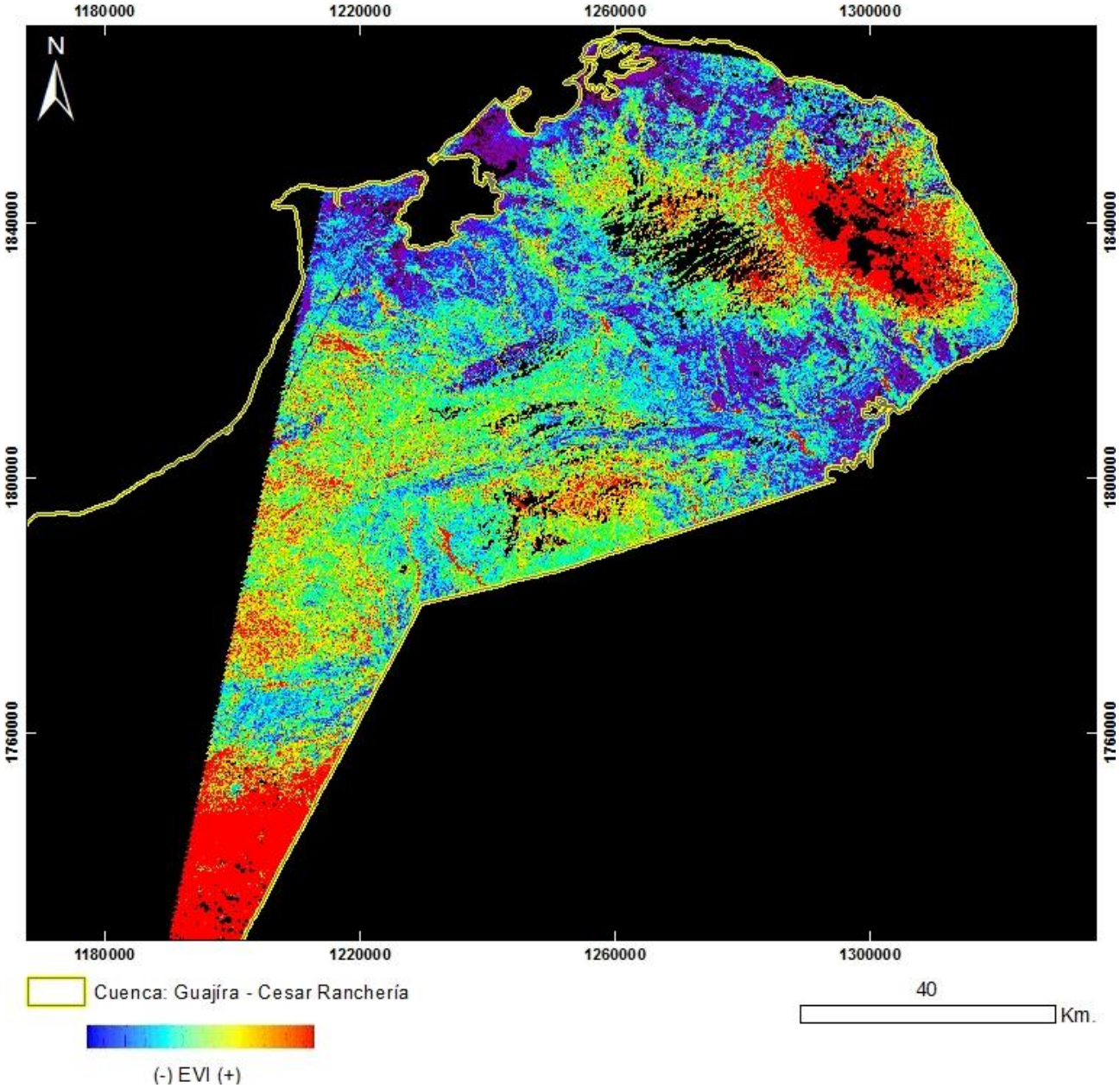

PRODUCTO: Índice de Vegetación EVI
N°5 - ID: L5007052_05219861231_EVI
Proyección Transversal Mercator - Sistema de Referencia: MAGNA-SIRGAS Colombia Bogotá

IDENTIFICACIÓN DE ÁREAS CON POTENCIAL HIDROCARBURÍFERO

Cuencas Guajira, Cesar-Ranchería, Tumaco, Chocó y Urabá
Colombia

IMÁGENES LANDSAT 5 TM

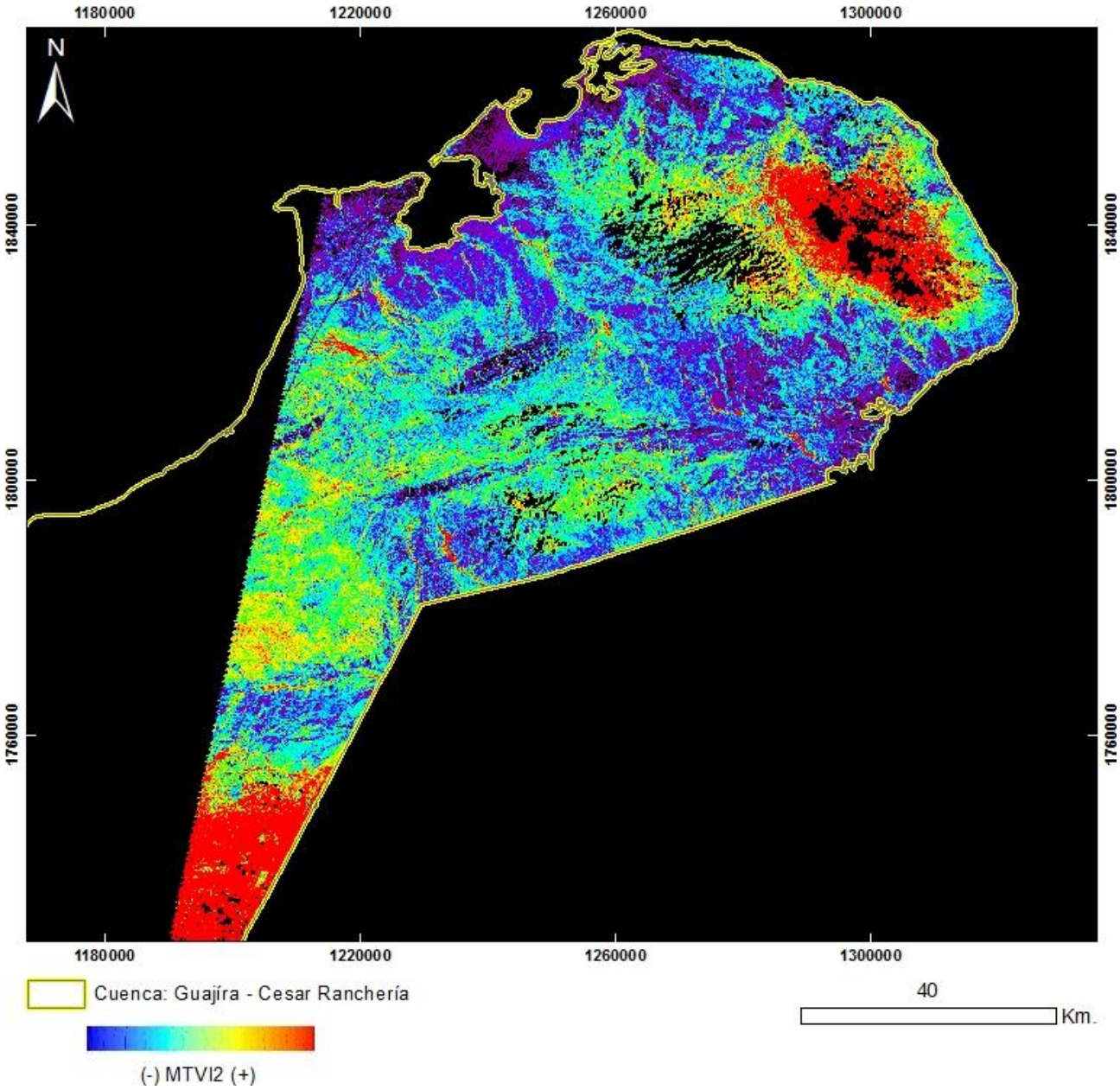

PRODUCTO: Índice de Vegetación MTVI2
N°5 - ID: L5007052_05219861231_MTVI2
Proyección Transversal Mercator - Sistema de Referencia: MAGNA-SIRGAS Colombia Bogotá

IDENTIFICACIÓN DE ÁREAS CON POTENCIAL HIDROCARBURÍFERO

Cuencas Guajira, Cesar-Ranchería, Tumaco, Chocó y Urabá
Colombia

IMÁGENES LANDSAT 5 TM

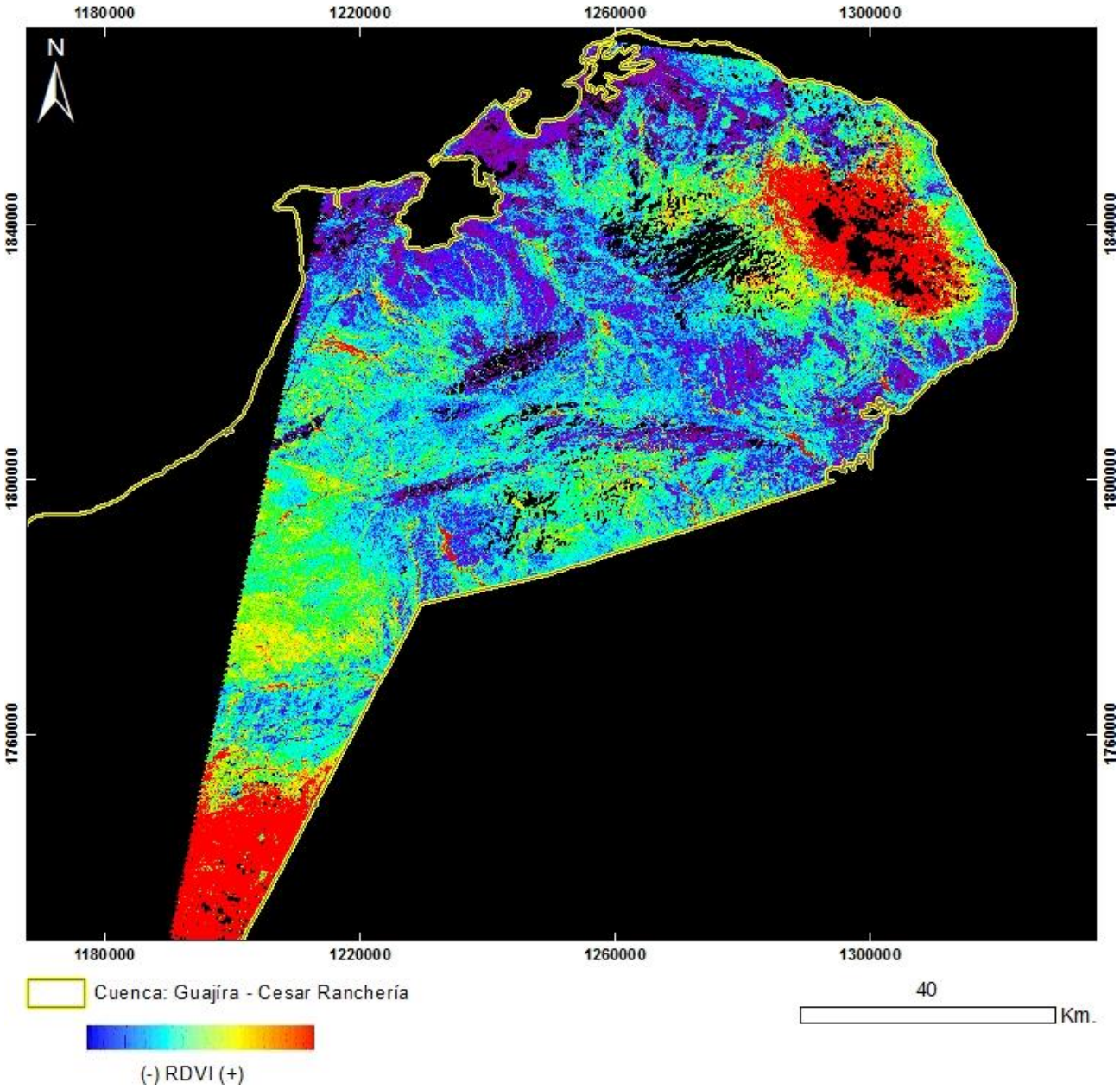

PRODUCTO: Índice de Vegetación RDVI
N°5 - ID: L5007052_05219861231_RDVI
Proyección Transversal Mercator - Sistema de Referencia: MAGNA-SIRGAS Colombia Bogotá

IDENTIFICACIÓN DE ÁREAS CON POTENCIAL HIDROCARBURÍFERO

Cuencas Guajira, Cesar-Ranchería, Tumaco, Chocó y Urabá
Colombia

IMÁGENES LANDSAT 5 TM

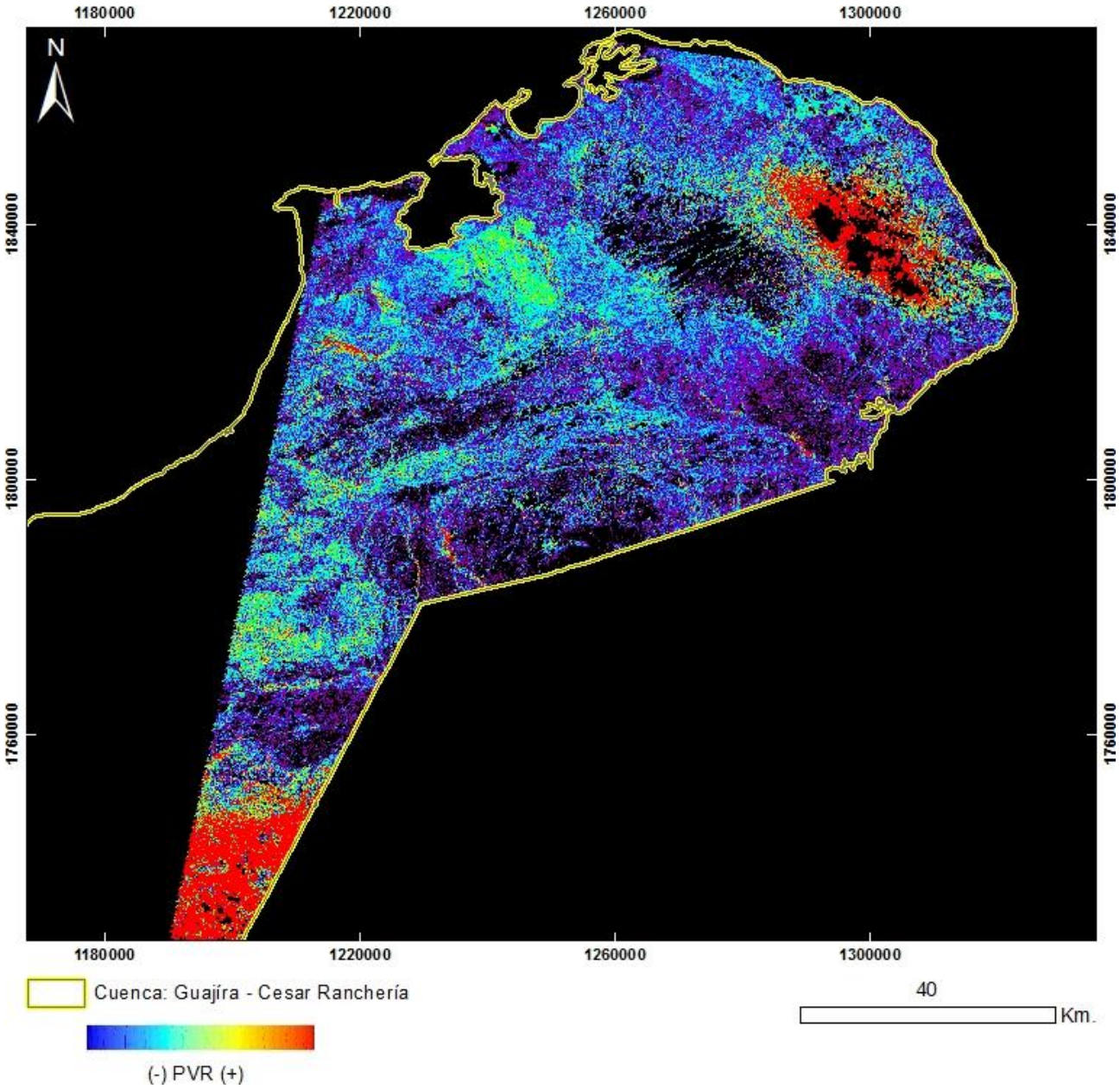

PRODUCTO: Índice de Vegetación PVR
N°5 - ID: L5007052_05219861231_PVR
Proyección Transversal Mercator - Sistema de Referencia: MAGNA-SIRGAS Colombia Bogotá

IDENTIFICACIÓN DE ÁREAS CON POTENCIAL HIDROCARBURÍFERO

Cuencas Guajira, Cesar-Ranchería, Tumaco, Chocó y Urabá
Colombia

IMÁGENES LANDSAT 5 TM

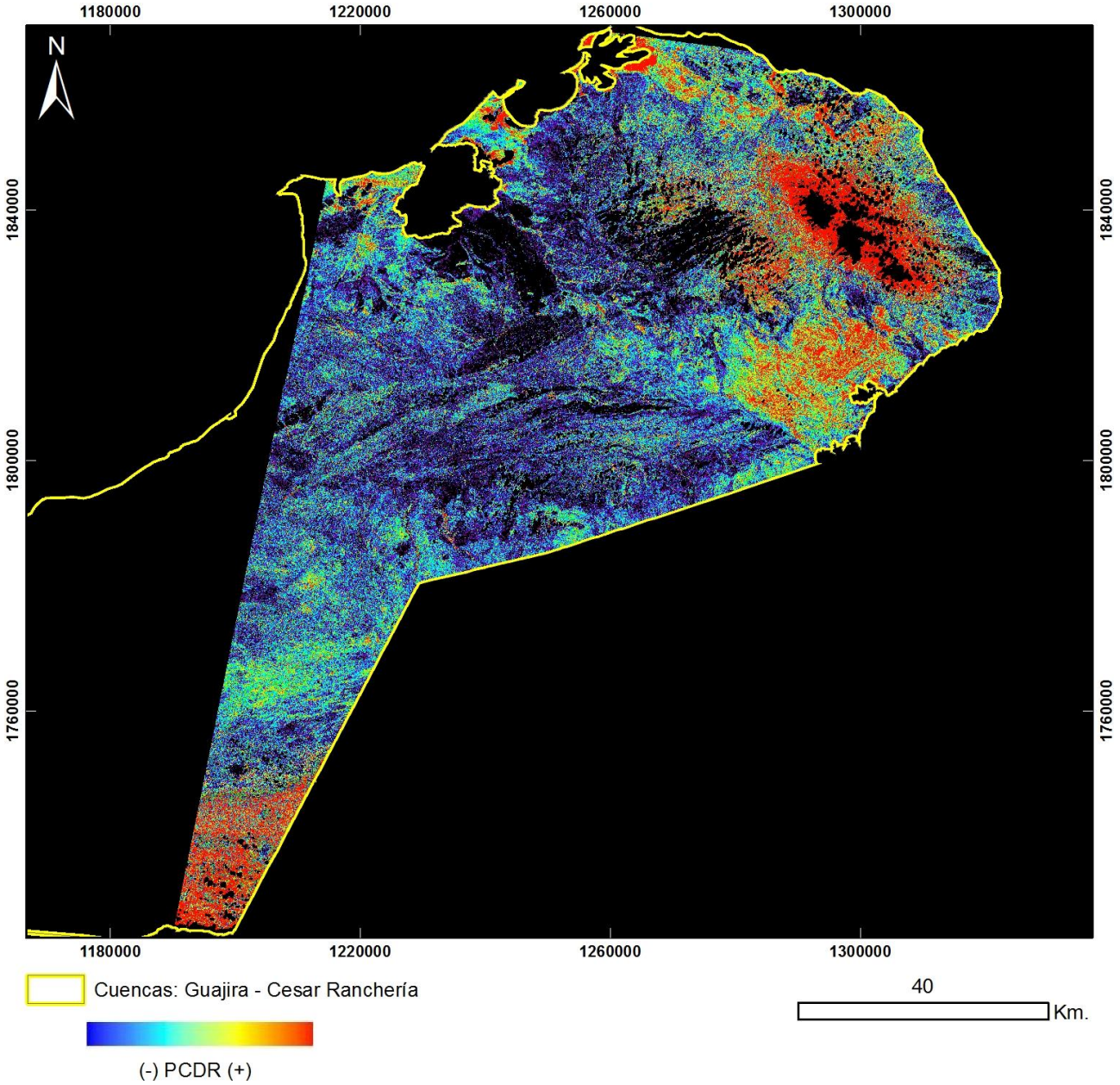

PRODUCTO: Índice de Vegetación PCDR
N°5 - ID: L5007052_05219861231_PCDR
Proyección Transversal Mercator - Sistema de Referencia: MAGNA-SIRGAS Colombia Bogotá

IDENTIFICACIÓN DE ÁREAS CON POTENCIAL HIDROCARBURÍFERO

Cuencas Guajira, Cesar-Ranchería, Tumaco, Chocó y Urabá
Colombia

IMÁGENES LANDSAT 5 TM

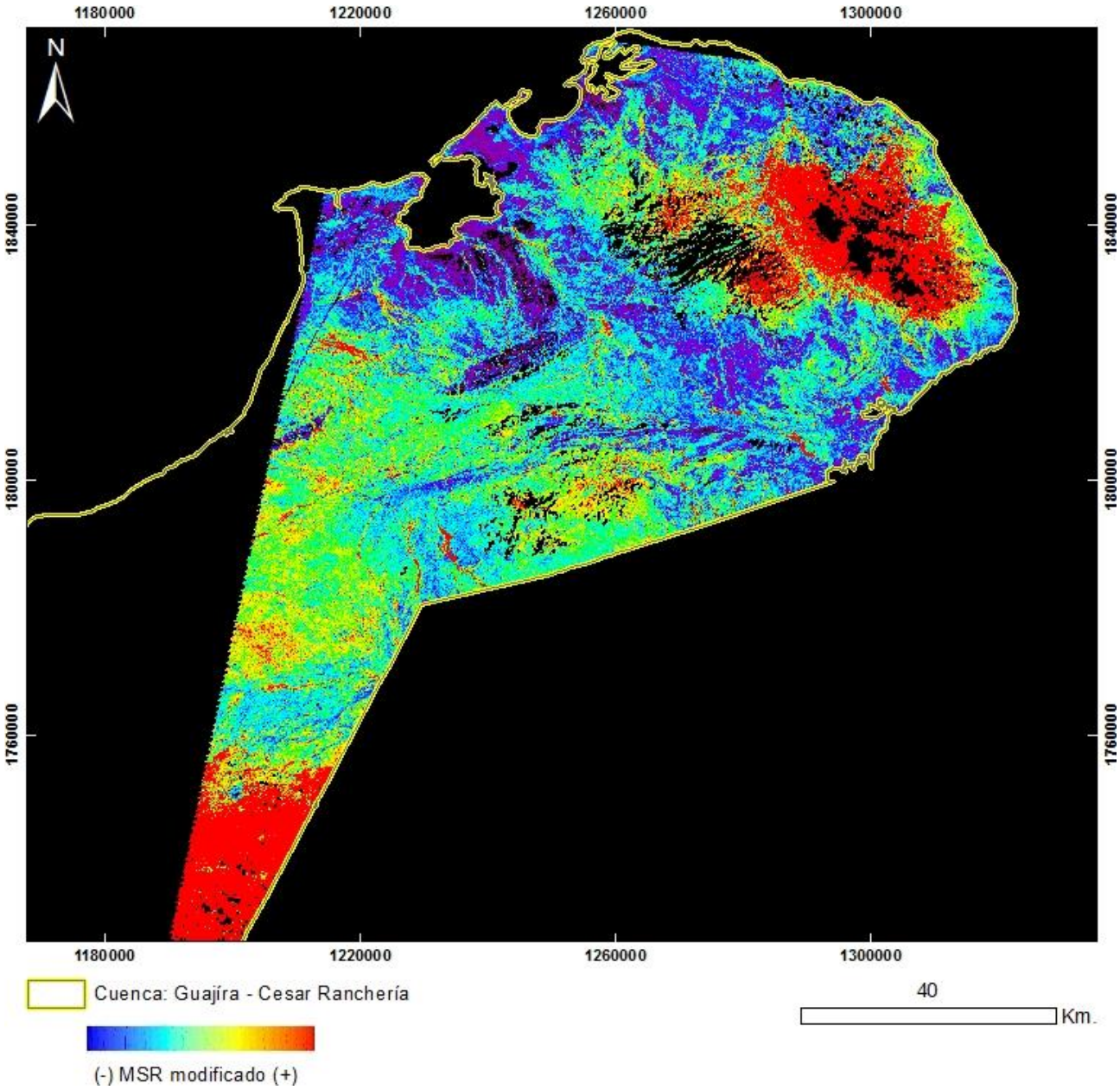

PRODUCTO: Índice de Vegetación MSR_Modificado
N°5 - ID: L5007052_05219861231_MSRmodificado
Proyección Transversal Mercator - Sistema de Referencia: MAGNA-SIRGAS Colombia Bogotá

IDENTIFICACIÓN DE ÁREAS CON POTENCIAL HIDROCARBURÍFERO

Cuencas Guajira, Cesar-Ranchería, Tumaco, Chocó y Urabá
Colombia

IMÁGENES LANDSAT 5 TM

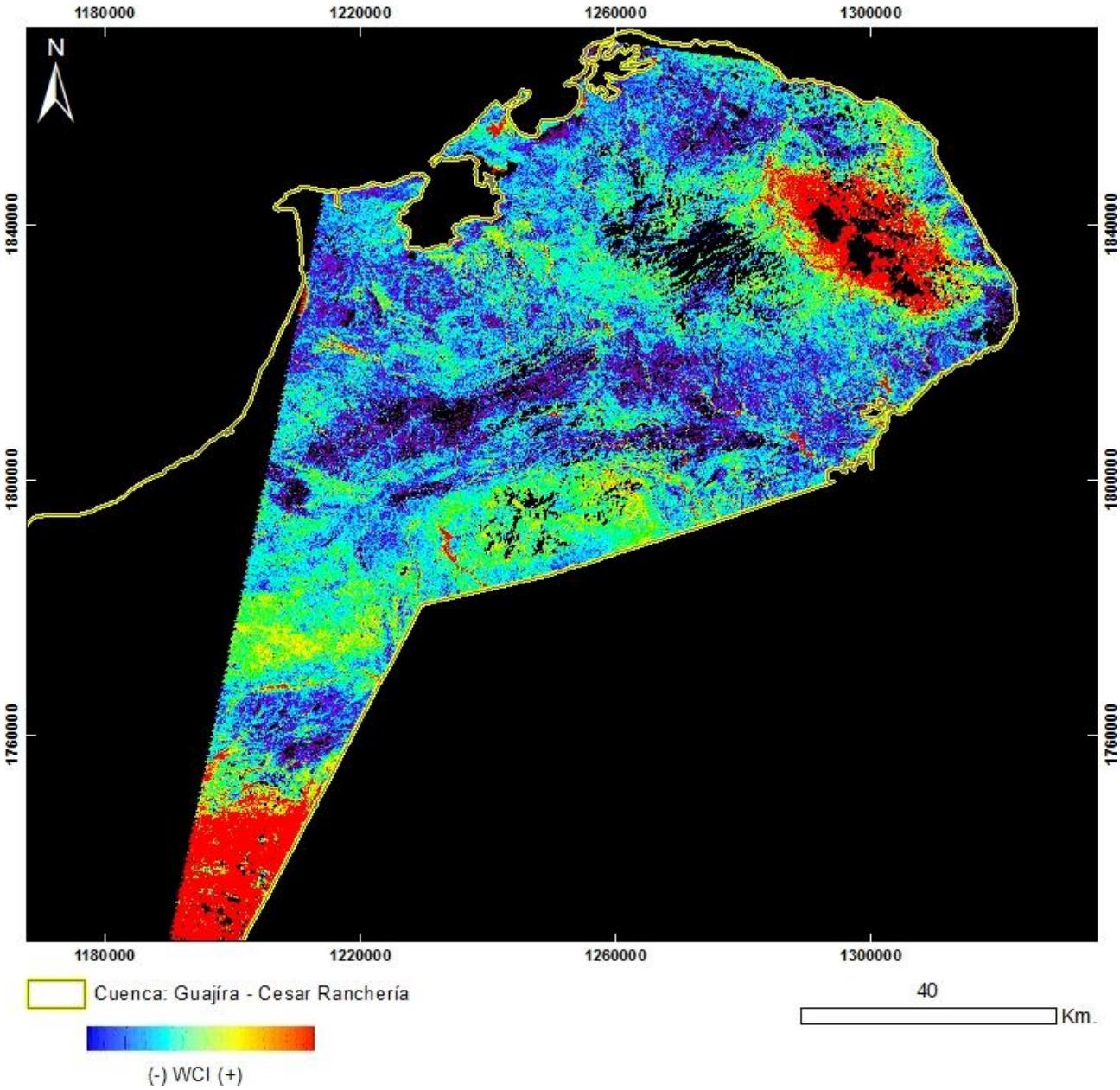

PRODUCTO: Índice de Vegetación WCI
N°5 - ID: L5007052_05219861231_WCI
Proyección Transversal Mercator - Sistema de Referencia: MAGNA-SIRGAS Colombia Bogotá

IDENTIFICACIÓN DE ÁREAS CON POTENCIAL HIDROCARBURÍFERO

Cuencas Guajira, Cesar-Ranchería, Tumaco, Chocó y Urabá
Colombia

IMÁGENES LANDSAT 5 TM

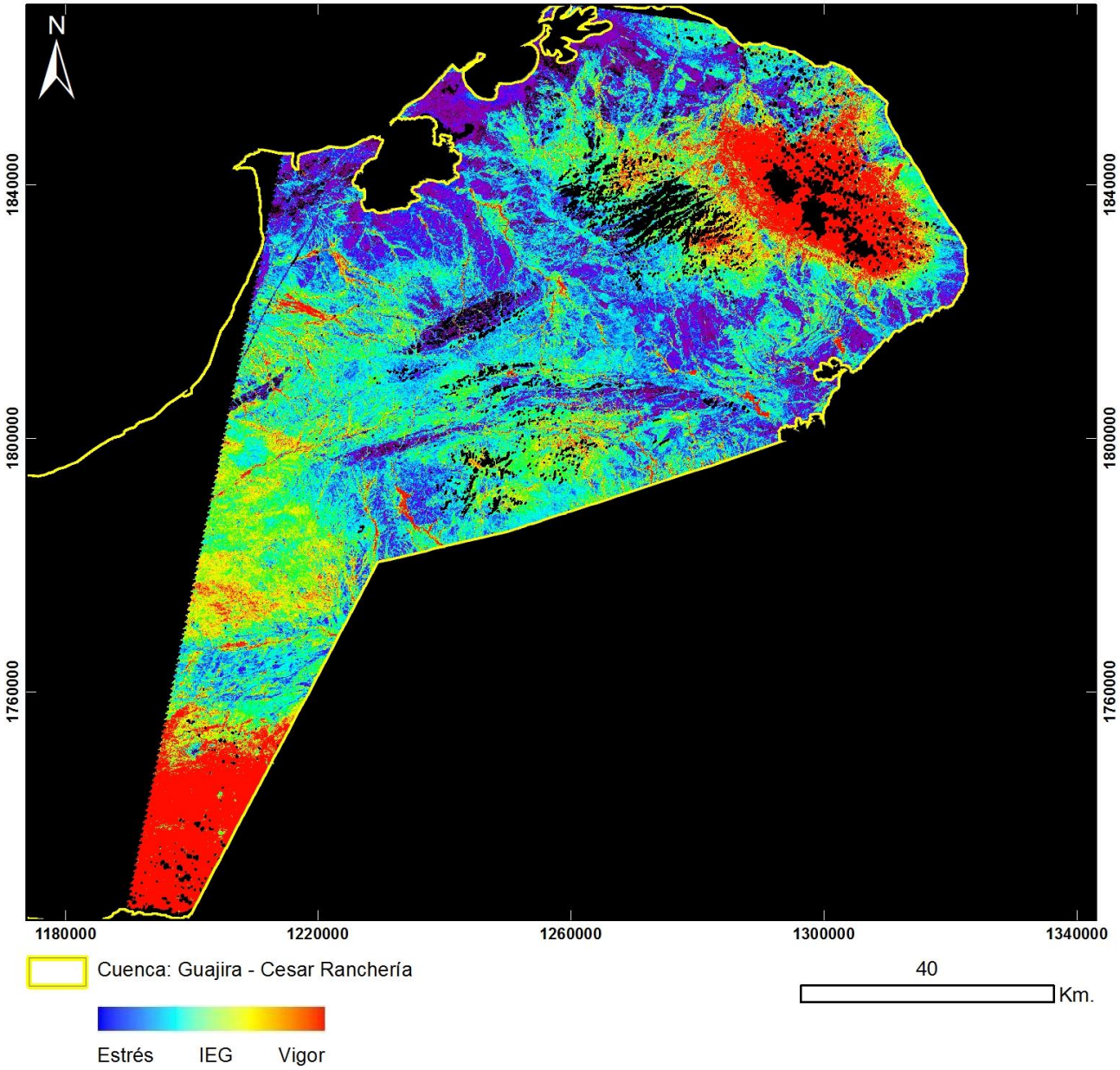

PRODUCTO: Índice de Estrés Geobotánico
N°5 - ID: L5007052_05219861231_IEG
Proyección Transversal Mercator - Sistema de Referencia: MAGNA-SIRGAS Colombia Bogotá

IDENTIFICACIÓN DE ÁREAS CON POTENCIAL HIDROCARBURÍFERO

Cuencas Guajira, Cesar-Ranchería, Tumaco, Chocó y Urabá
Colombia

IMÁGENES LANDSAT 5 TM

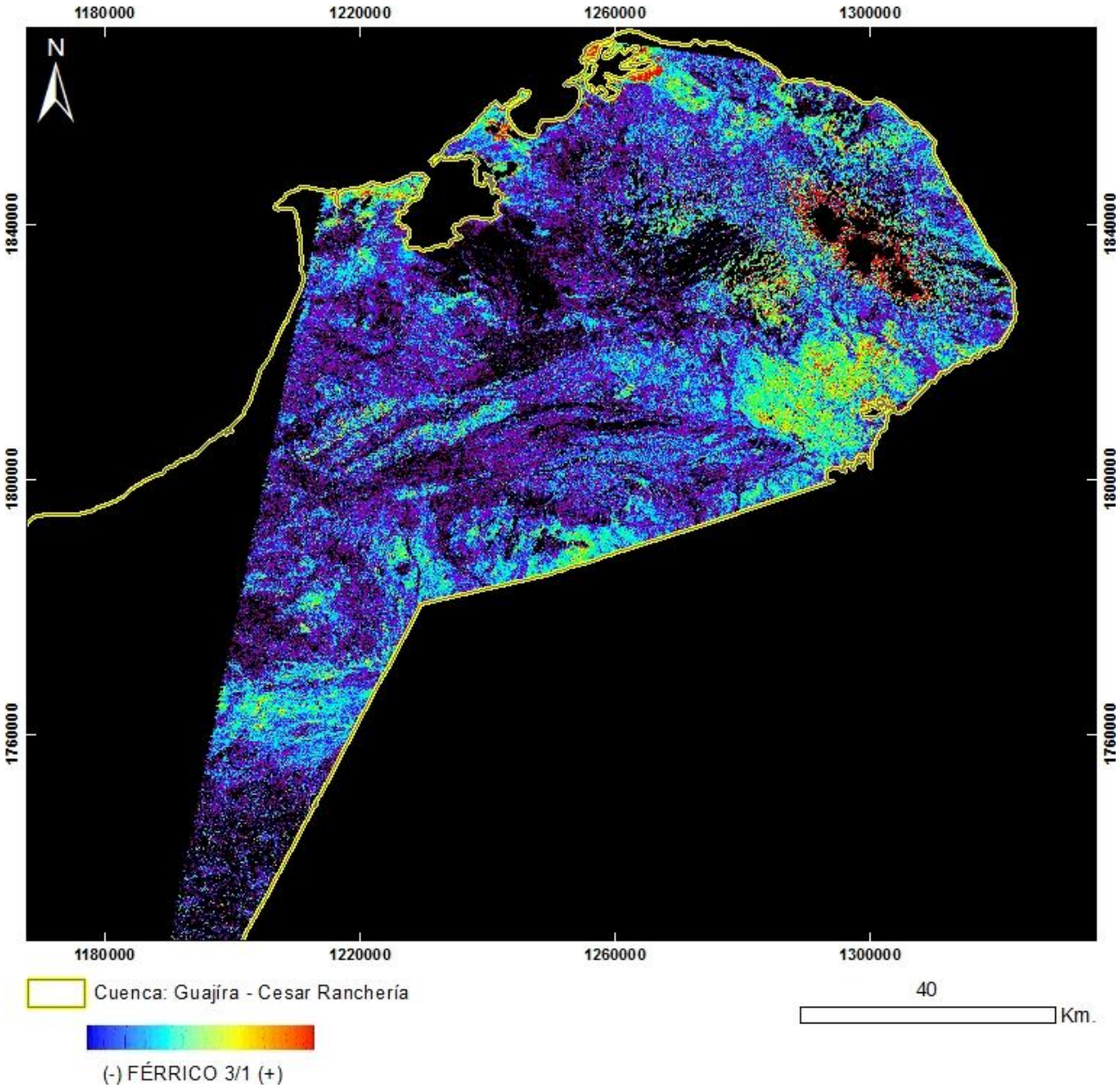

PRODUCTO: Férrico B3/B1
N°5 - ID: L5007052_05219861231_Ferrico3_1
Proyección Transversal Mercator - Sistema de Referencia: MAGNA-SIRGAS Colombia Bogotá

IDENTIFICACIÓN DE ÁREAS CON POTENCIAL HIDROCARBURÍFERO

Cuencas Guajira, Cesar-Ranchería, Tumaco, Chocó y Urabá
Colombia

IMÁGENES LANDSAT 5 TM

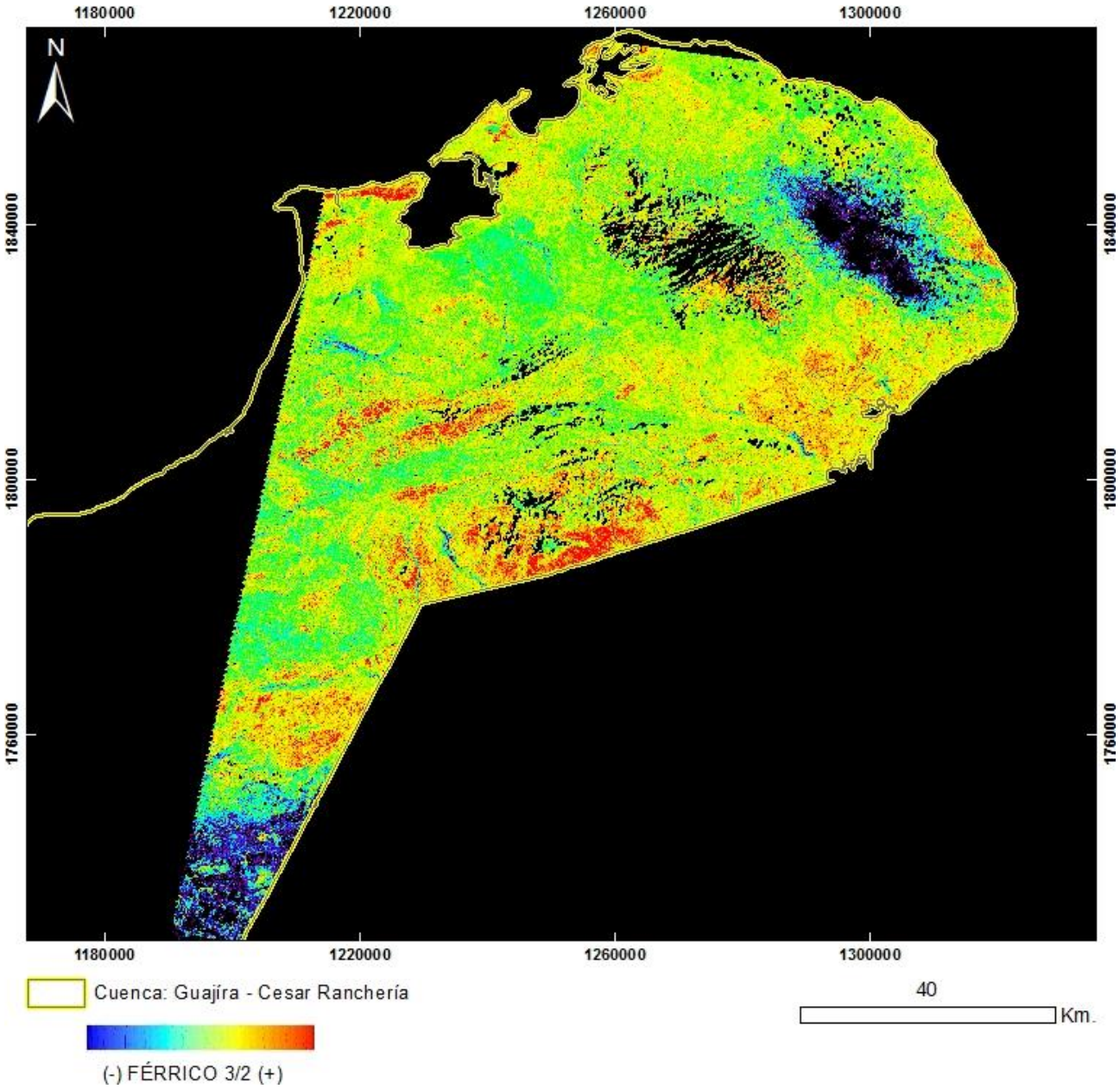

PRODUCTO: Férrico B3/B2
N°5 - ID: L5007052_05219861231_Ferrico3_2
Proyección Transversal Mercator - Sistema de Referencia: MAGNA-SIRGAS Colombia Bogotá

IDENTIFICACIÓN DE ÁREAS CON POTENCIAL HIDROCARBURÍFERO

Cuencas Guajira, Cesar-Ranchería, Tumaco, Chocó y Urabá
Colombia

IMÁGENES LANDSAT 5 TM

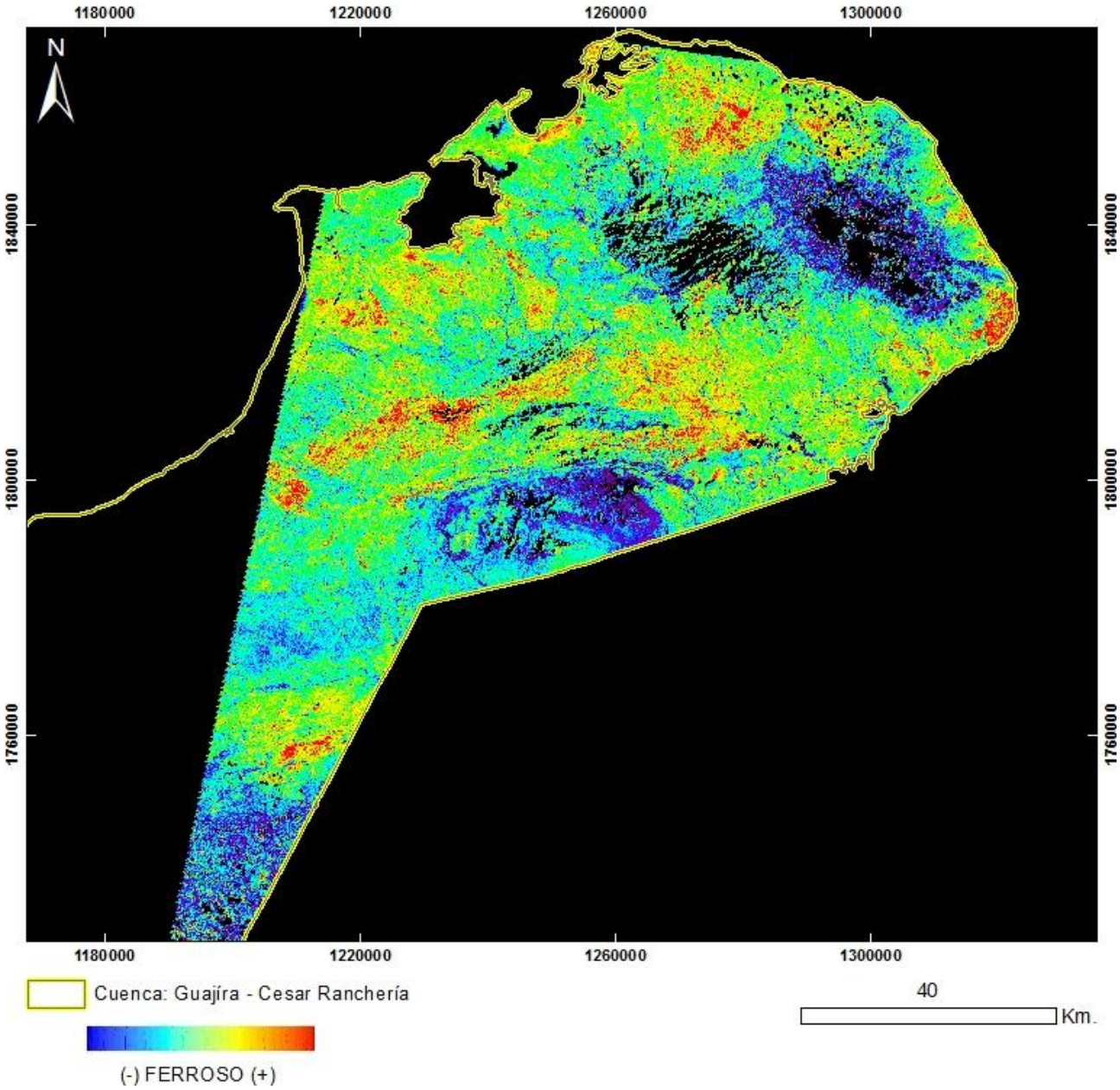

PRODUCTO: Ferroso
N°5 - ID: L5007052_05219861231_Ferroso
Proyección Transversal Mercator - Sistema de Referencia: MAGNA-SIRGAS Colombia Bogotá

IDENTIFICACIÓN DE ÁREAS CON POTENCIAL HIDROCARBURÍFERO

Cuencas Guajira, Cesar-Ranchería, Tumaco, Chocó y Urabá
Colombia

IMÁGENES LANDSAT 5 TM

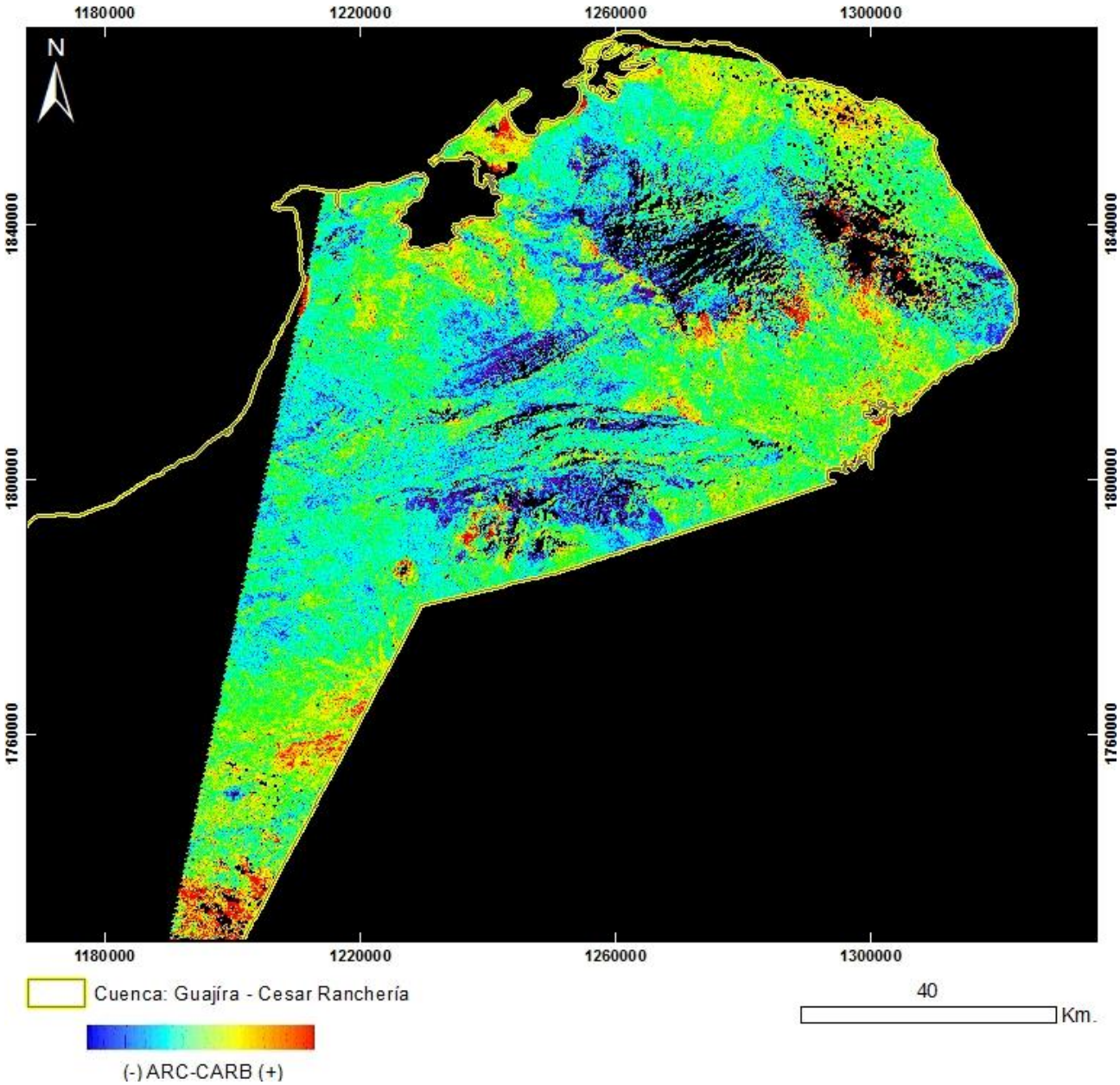

PRODUCTO: Arcillas / Carbonatos
N°5 - ID: L5007052_05219861231_ArcCarb
Proyección Transversal Mercator - Sistema de Referencia: MAGNA-SIRGAS Colombia Bogotá

IDENTIFICACIÓN DE ÁREAS CON POTENCIAL HIDROCARBURÍFERO

Cuencas Guajira, Cesar-Ranchería, Tumaco, Chocó y Urabá
Colombia

IMÁGENES LANDSAT 5 TM

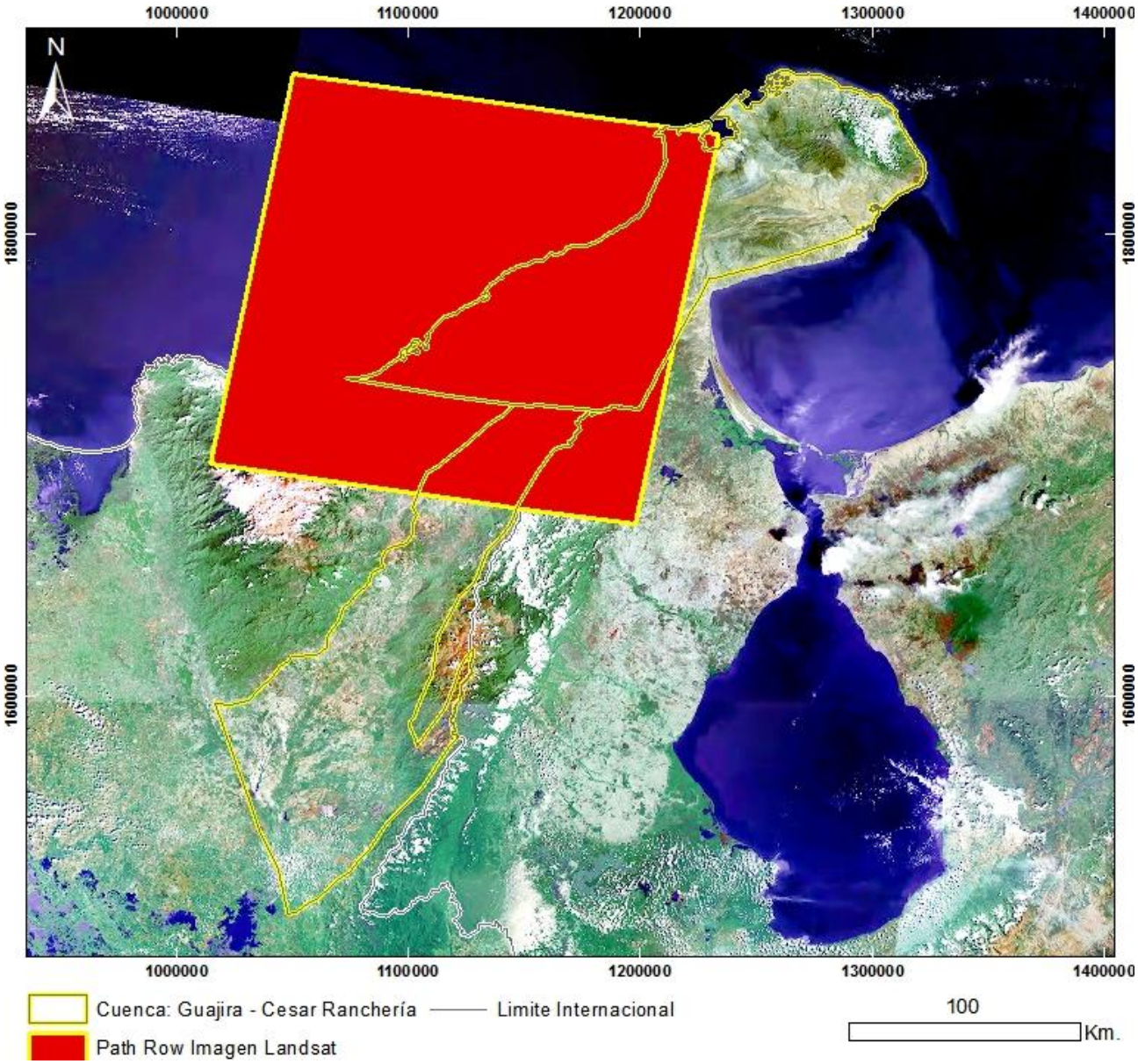

Mapa de Localización de Imagen LANDSAT 5 TM
N°6 - p008r052_5t19860205
Proyección Transversal Mercator - Sistema de Referencia: MAGNA-SIRGAS Colombia Bogotá

IDENTIFICACIÓN DE ÁREAS CON POTENCIAL HIDROCARBURÍFERO

Cuencas Guajira, Cesar-Ranchería, Tumaco, Chocó y Urabá
Colombia

IMÁGENES LANDSAT 5 TM

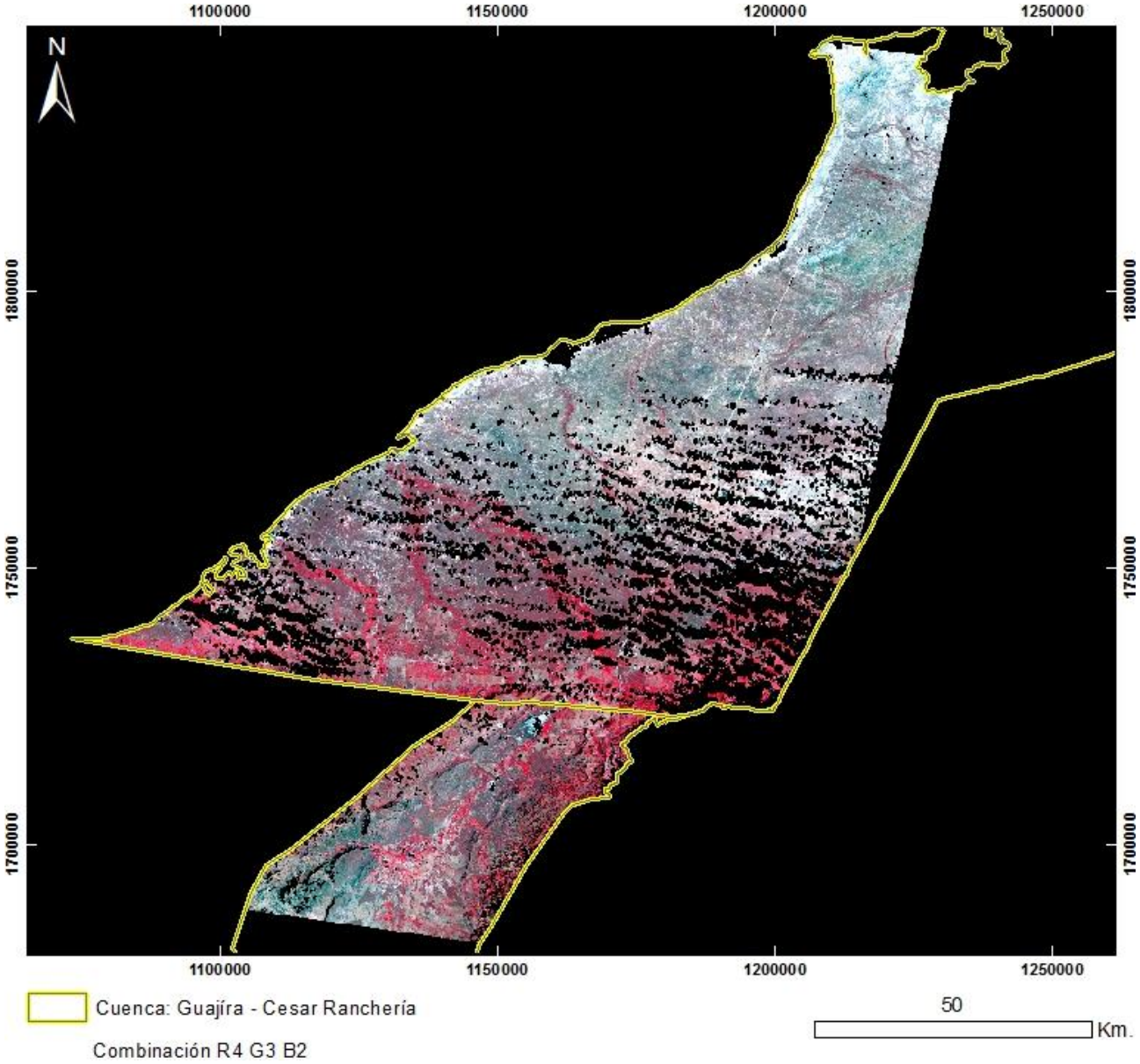

PRODUCTO: Combinación R4G3B2
N°6 - ID: p008r052_5t19860205_R4G3B2
Proyección Transversal Mercator - Sistema de Referencia: MAGNA-SIRGAS Colombia Bogotá

IDENTIFICACIÓN DE ÁREAS CON POTENCIAL HIDROCARBURÍFERO

Cuencas Guajira, Cesar-Ranchería, Tumaco, Chocó y Urabá
Colombia

IMÁGENES LANDSAT 5 TM

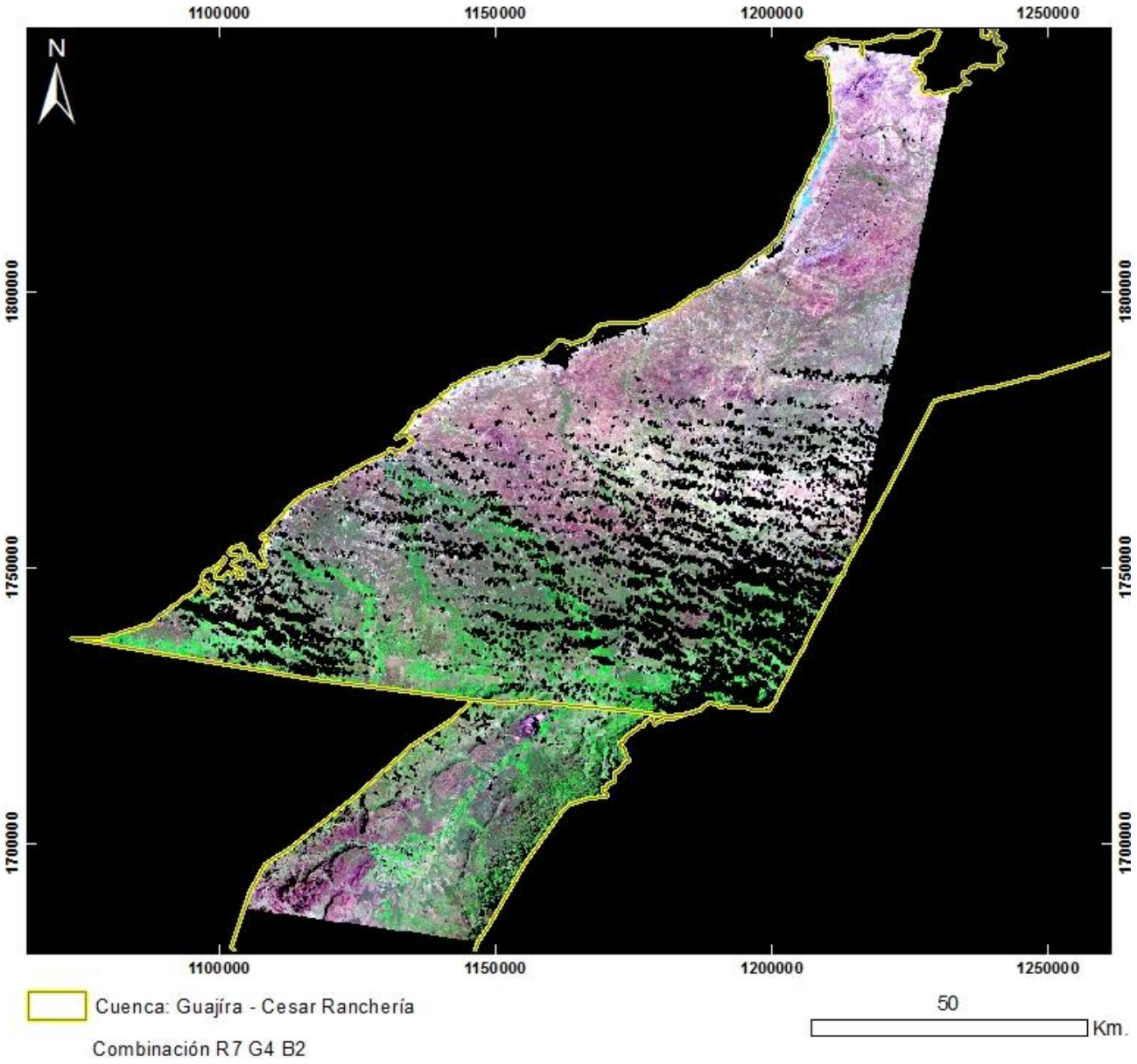

PRODUCTO: Combinación R7G4B2
N°6 - ID: p008r052_5t19860205_R7G4B2
Proyección Transversal Mercator - Sistema de Referencia: MAGNA-SIRGAS Colombia Bogotá

IDENTIFICACIÓN DE ÁREAS CON POTENCIAL HIDROCARBURÍFERO

Cuencas Guajira, Cesar-Ranchería, Tumaco, Chocó y Urabá
Colombia

IMÁGENES LANDSAT 5 TM

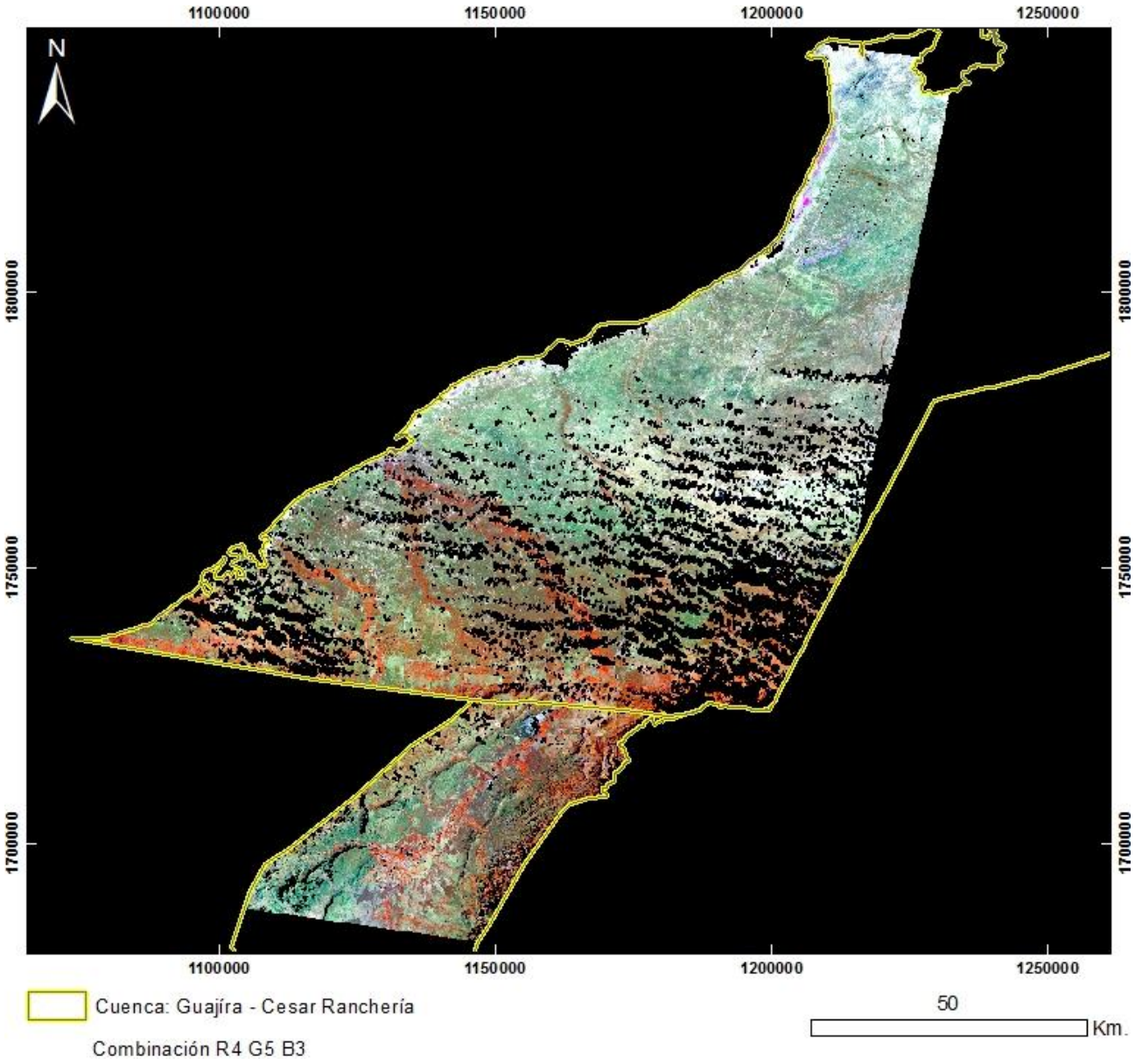

PRODUCTO: Combinación R4G5B3
N°6 - ID: p008r052_5t19860205_R4G5B3
Proyección Transversal Mercator - Sistema de Referencia: MAGNA-SIRGAS Colombia Bogotá

IDENTIFICACIÓN DE ÁREAS CON POTENCIAL HIDROCARBURÍFERO

Cuencas Guajira, Cesar-Ranchería, Tumaco, Chocó y Urabá
Colombia

IMÁGENES LANDSAT 5 TM

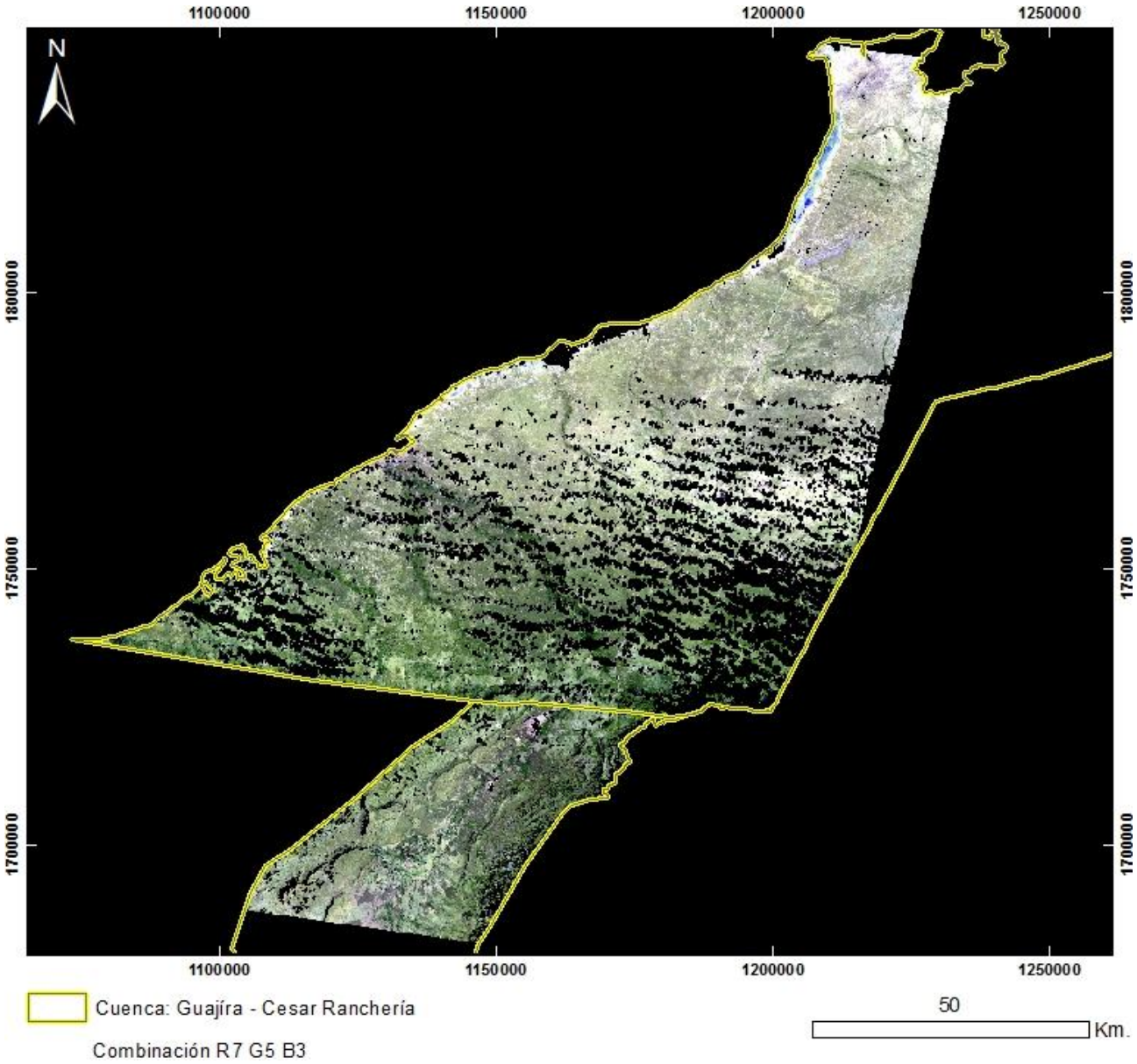

PRODUCTO: Combinación R7G5B3
N°6 - ID: p008r052_5t19860205_R7G5B3
Proyección Transversal Mercator - Sistema de Referencia: MAGNA-SIRGAS Colombia Bogotá

IDENTIFICACIÓN DE ÁREAS CON POTENCIAL HIDROCARBURÍFERO

Cuencas Guajira, Cesar-Ranchería, Tumaco, Chocó y Urabá
Colombia

IMÁGENES LANDSAT 5 TM

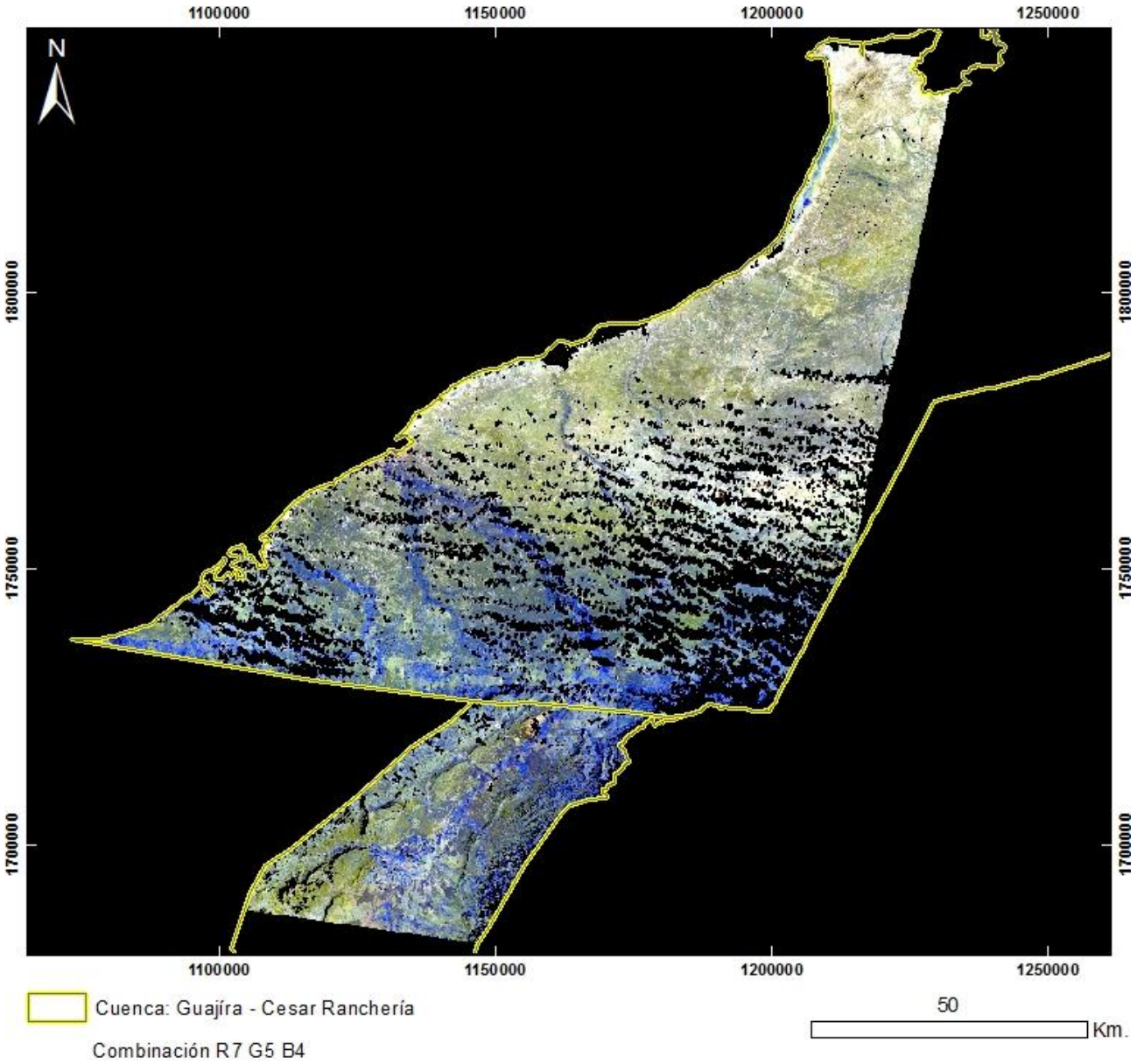

PRODUCTO: Combinación R7G5B4
N°6 - ID: p008r052_5t19860205_R7G5B4
Proyección Transversal Mercator - Sistema de Referencia: MAGNA-SIRGAS Colombia Bogotá

IDENTIFICACIÓN DE ÁREAS CON POTENCIAL HIDROCARBURÍFERO

Cuencas Guajira, Cesar-Ranchería, Tumaco, Chocó y Urabá
Colombia

IMÁGENES LANDSAT 5 TM

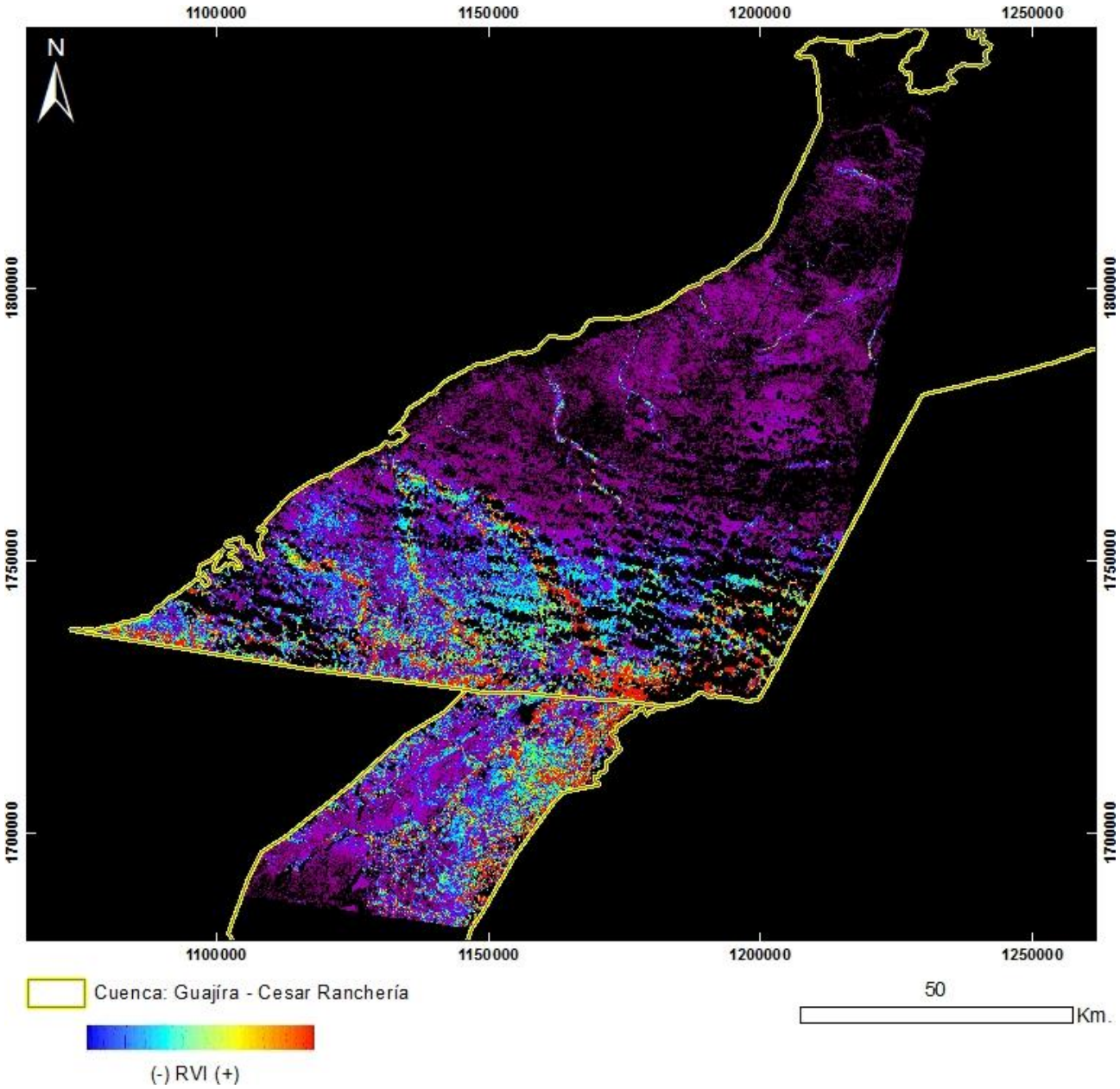

PRODUCTO: Índice de Vegetación RVI
N°6 - ID: p008r052_5t19860205_RVI
Proyección Transversal Mercator - Sistema de Referencia: MAGNA-SIRGAS Colombia Bogotá

IDENTIFICACIÓN DE ÁREAS CON POTENCIAL HIDROCARBURÍFERO

Cuencas Guajira, Cesar-Ranchería, Tumaco, Chocó y Urabá
Colombia

IMÁGENES LANDSAT 5 TM

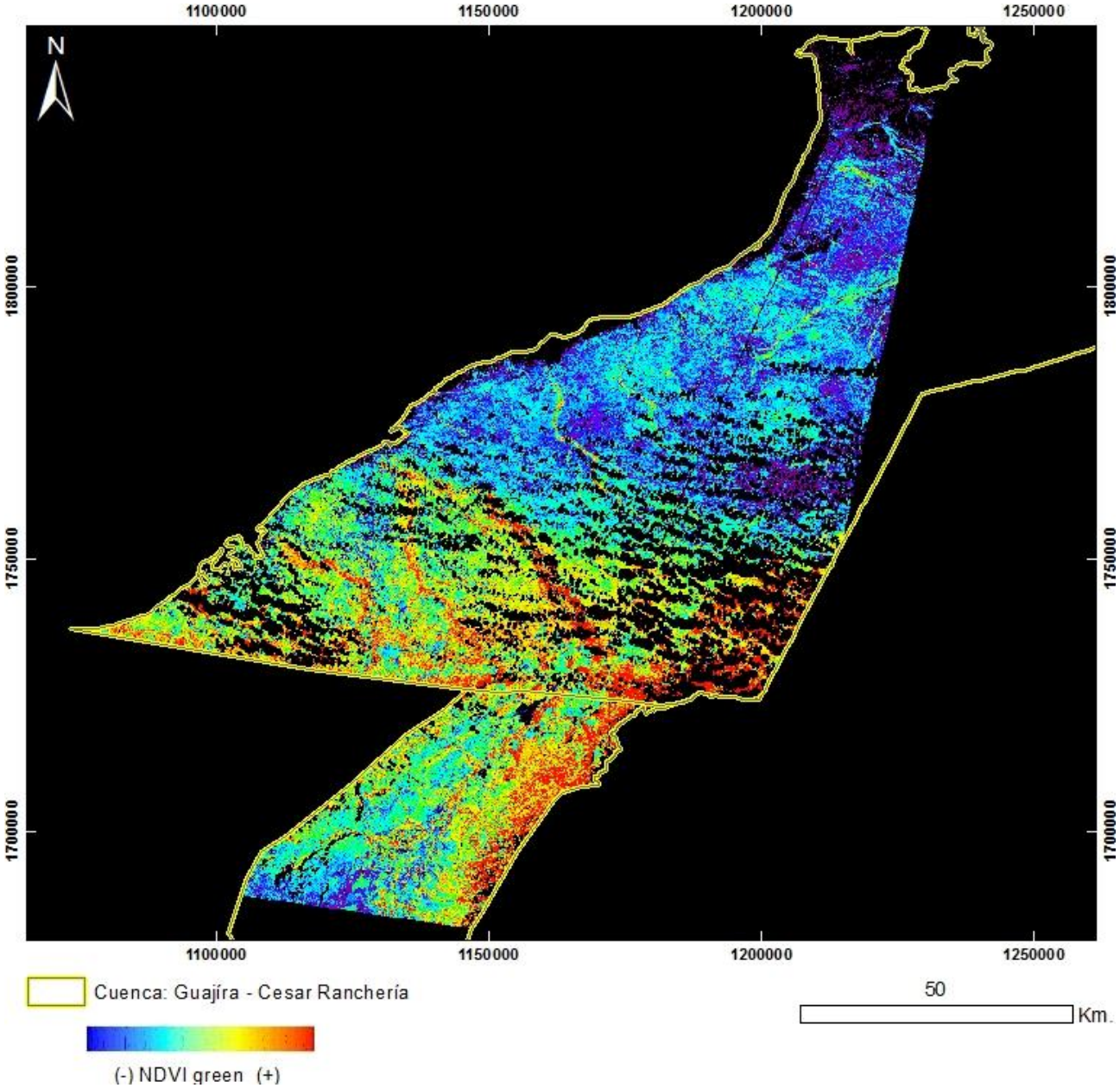

PRODUCTO: Índice de Vegetación NDVI Green
N°6 - ID: p008r052_5t19860205_NDVIgreen
Proyección Transversal Mercator - Sistema de Referencia: MAGNA-SIRGAS Colombia Bogotá

IDENTIFICACIÓN DE ÁREAS CON POTENCIAL HIDROCARBURÍFERO

Cuencas Guajira, Cesar-Ranchería, Tumaco, Chocó y Urabá
Colombia

IMÁGENES LANDSAT 5 TM

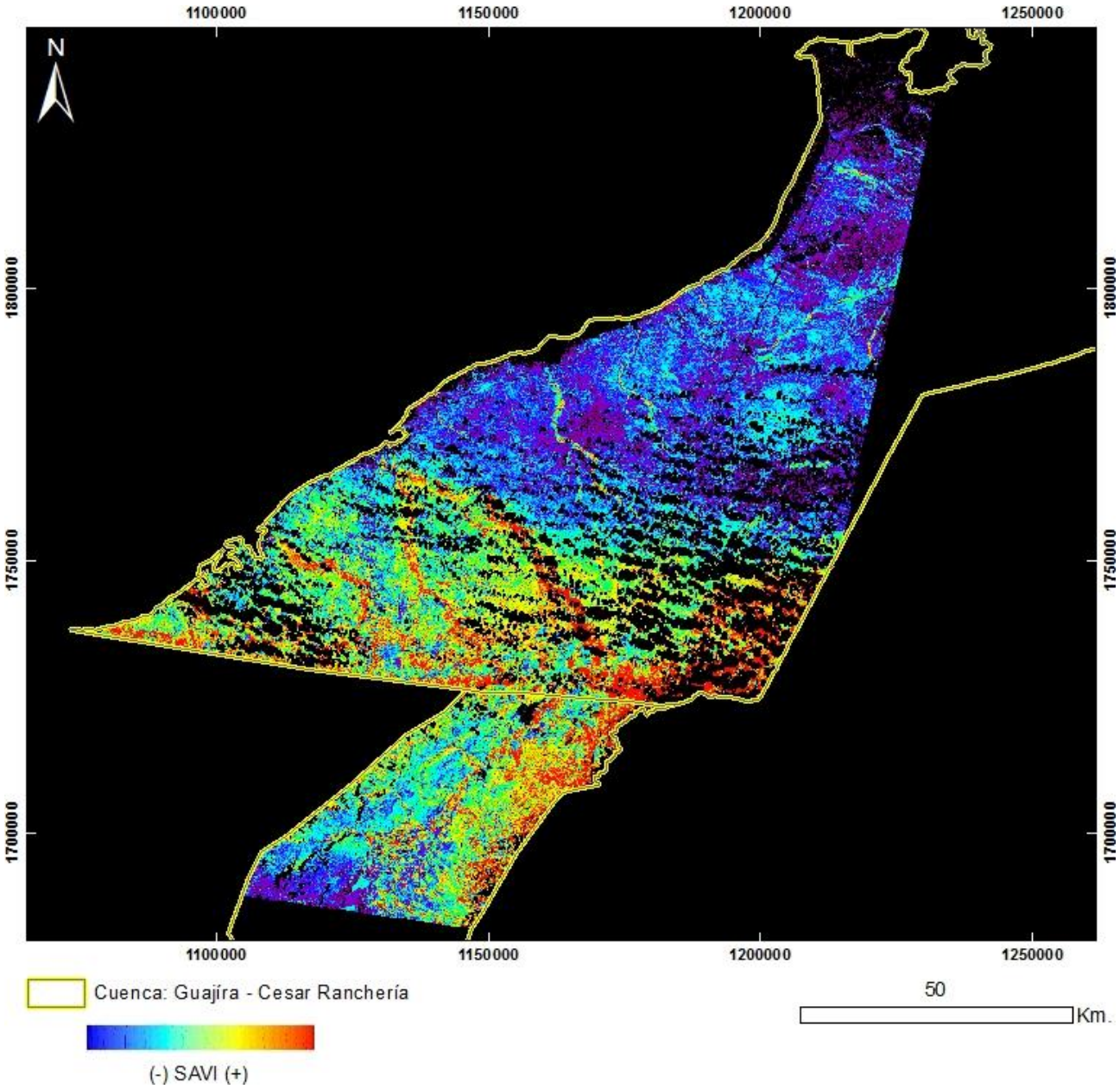

PRODUCTO: Índice de Vegetación SAVI
N°6 - ID: p008r052_5t19860205_SAVI
Proyección Transversal Mercator - Sistema de Referencia: MAGNA-SIRGAS Colombia Bogotá

IDENTIFICACIÓN DE ÁREAS CON POTENCIAL HIDROCARBURÍFERO

Cuencas Guajira, Cesar-Ranchería, Tumaco, Chocó y Urabá
Colombia

IMÁGENES LANDSAT 5 TM

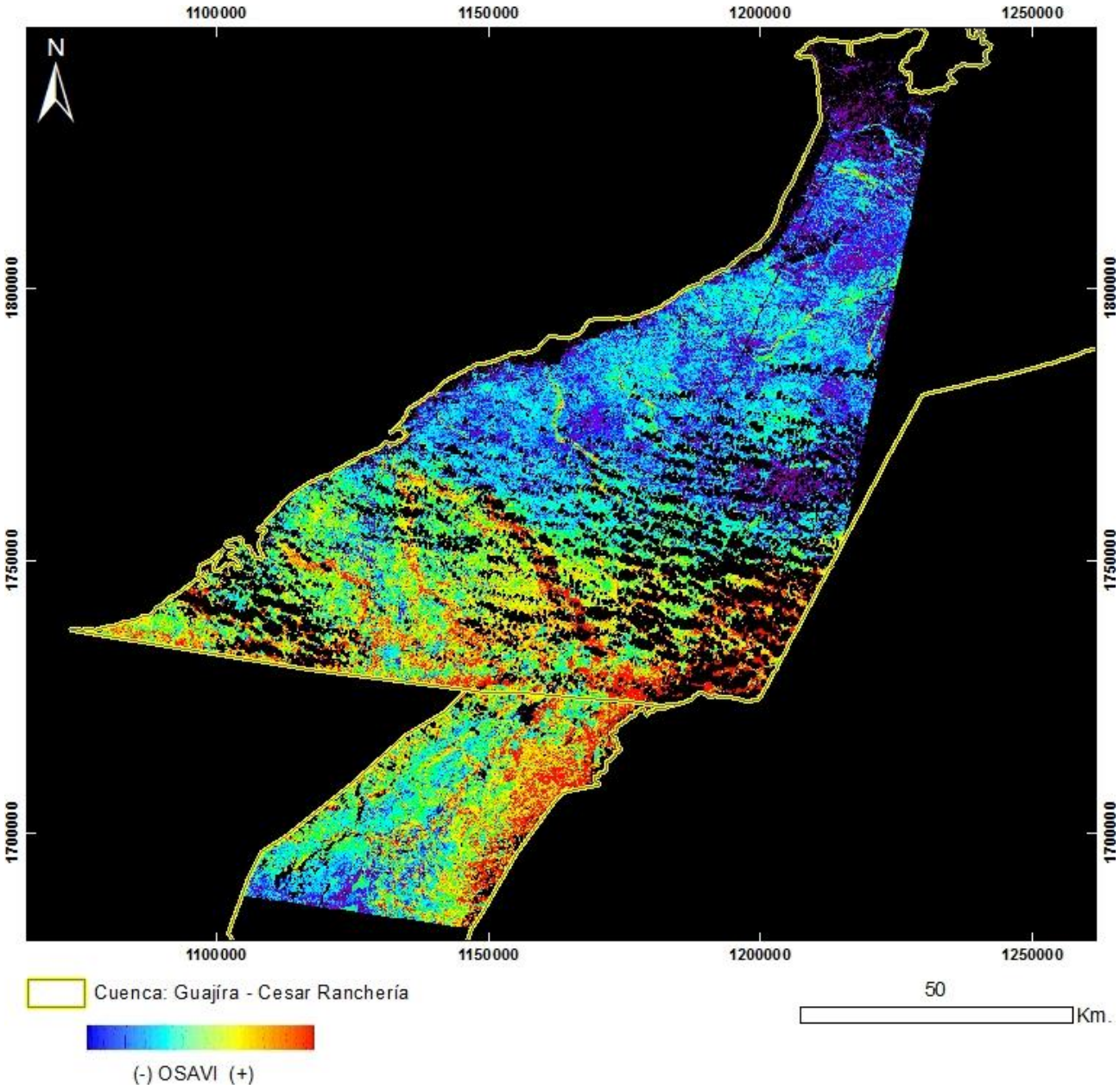

PRODUCTO: Índice de Vegetación OSAVI
N°6 - ID: p008r052_5t19860205_OSAVI
Proyección Transversal Mercator - Sistema de Referencia: MAGNA-SIRGAS Colombia Bogotá

IDENTIFICACIÓN DE ÁREAS CON POTENCIAL HIDROCARBURÍFERO

Cuencas Guajira, Cesar-Ranchería, Tumaco, Chocó y Urabá
Colombia

IMÁGENES LANDSAT 5 TM

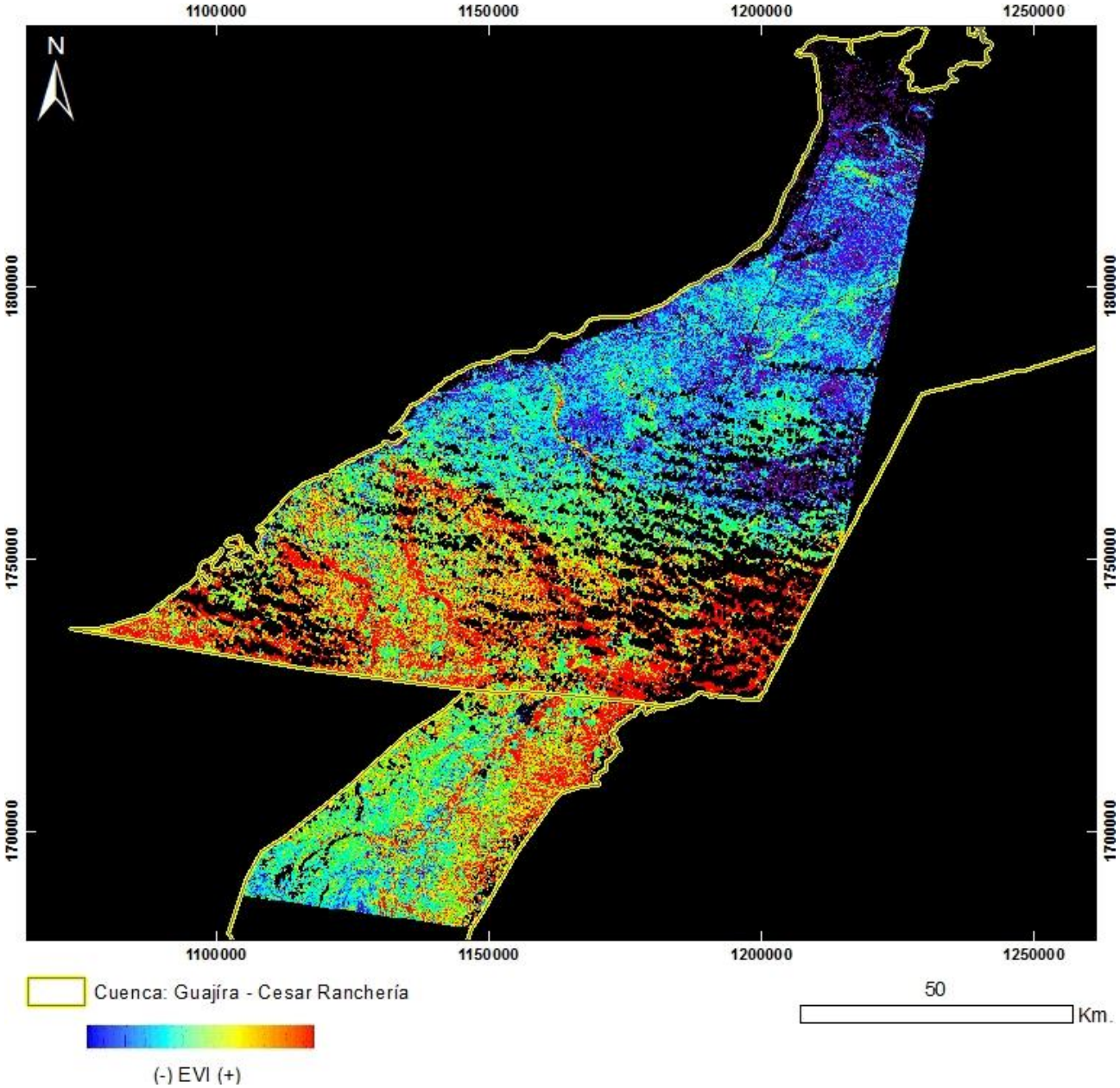

PRODUCTO: Índice de Vegetación EVI
N°6 - ID: p008r052_5t19860205_EVI
Proyección Transversal Mercator - Sistema de Referencia: MAGNA-SIRGAS Colombia Bogotá

IDENTIFICACIÓN DE ÁREAS CON POTENCIAL HIDROCARBURÍFERO

Cuencas Guajira, Cesar-Ranchería, Tumaco, Chocó y Urabá
Colombia

IMÁGENES LANDSAT 5 TM

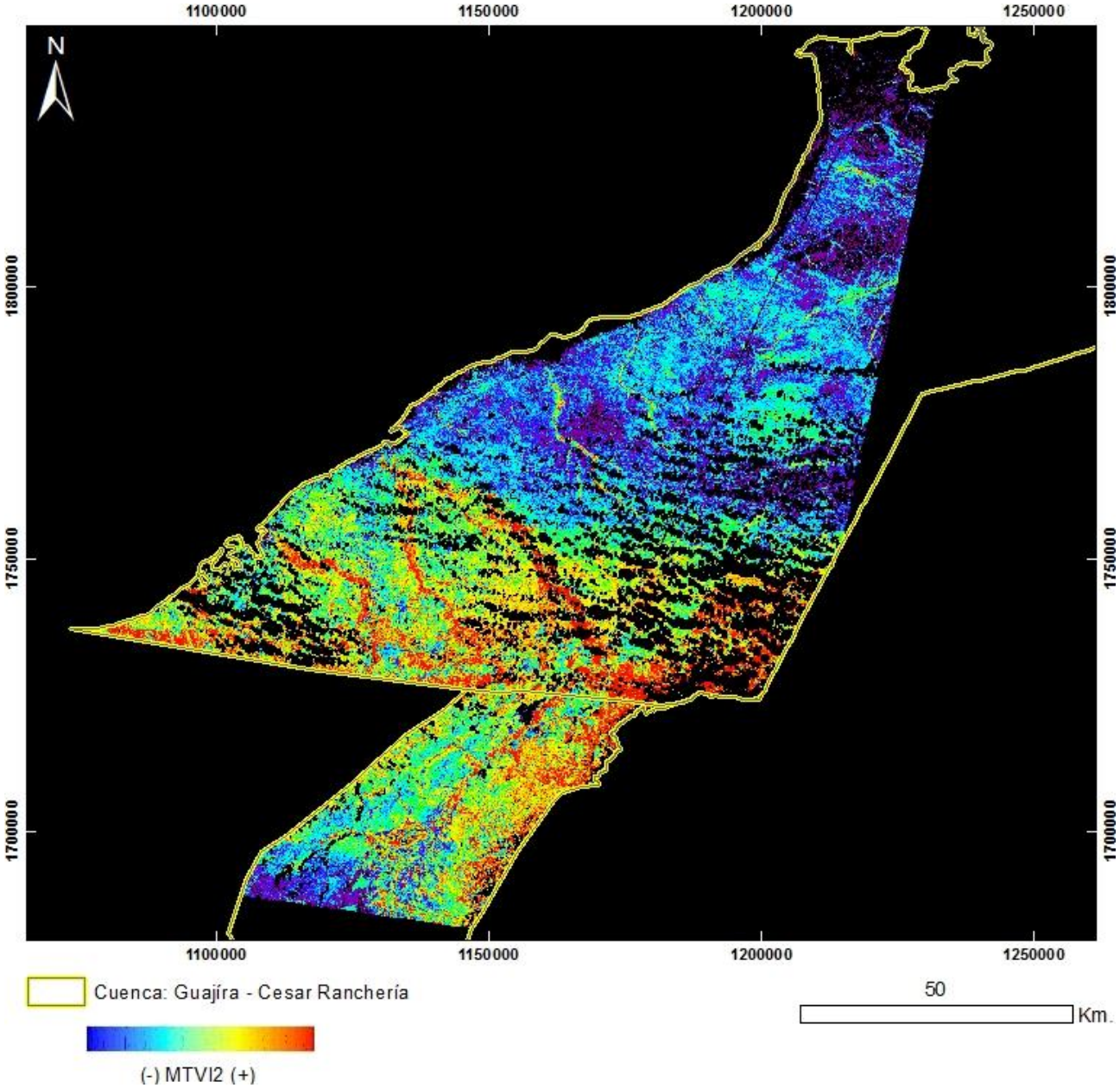

PRODUCTO: Índice de Vegetación MTVI2
N°6 - ID: p008r052_5t19860205_MTVI2
Proyección Transversal Mercator - Sistema de Referencia: MAGNA-SIRGAS Colombia Bogotá

IDENTIFICACIÓN DE ÁREAS CON POTENCIAL HIDROCARBURÍFERO

Cuencas Guajira, Cesar-Ranchería, Tumaco, Chocó y Urabá
Colombia

IMÁGENES LANDSAT 5 TM

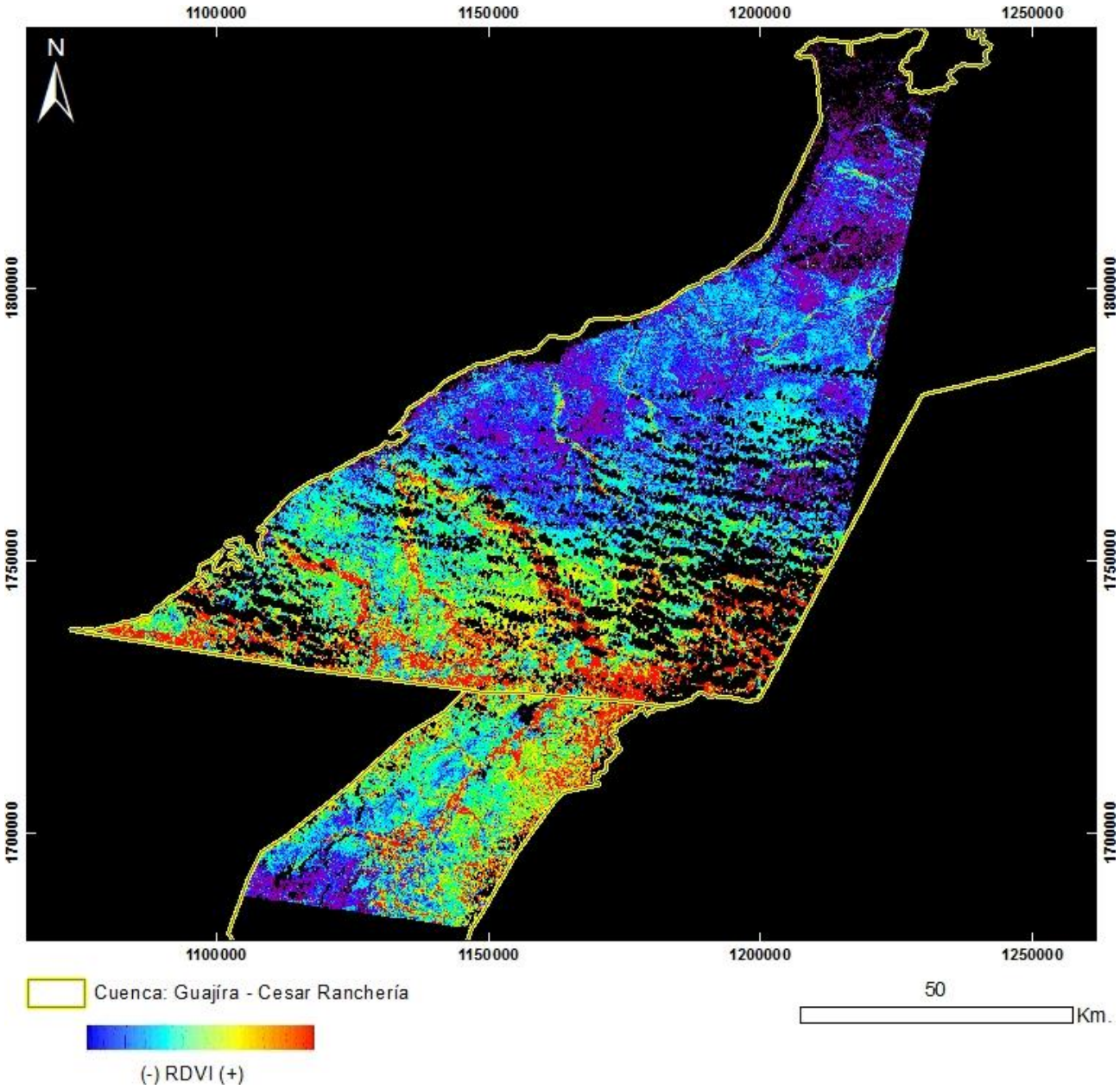

PRODUCTO: Índice de Vegetación RDVI
N°6 - ID: p008r052_5t19860205_RDVI
Proyección Transversal Mercator - Sistema de Referencia: MAGNA-SIRGAS Colombia Bogotá

IDENTIFICACIÓN DE ÁREAS CON POTENCIAL HIDROCARBURÍFERO

Cuencas Guajira, Cesar-Ranchería, Tumaco, Chocó y Urabá
Colombia

IMÁGENES LANDSAT 5 TM

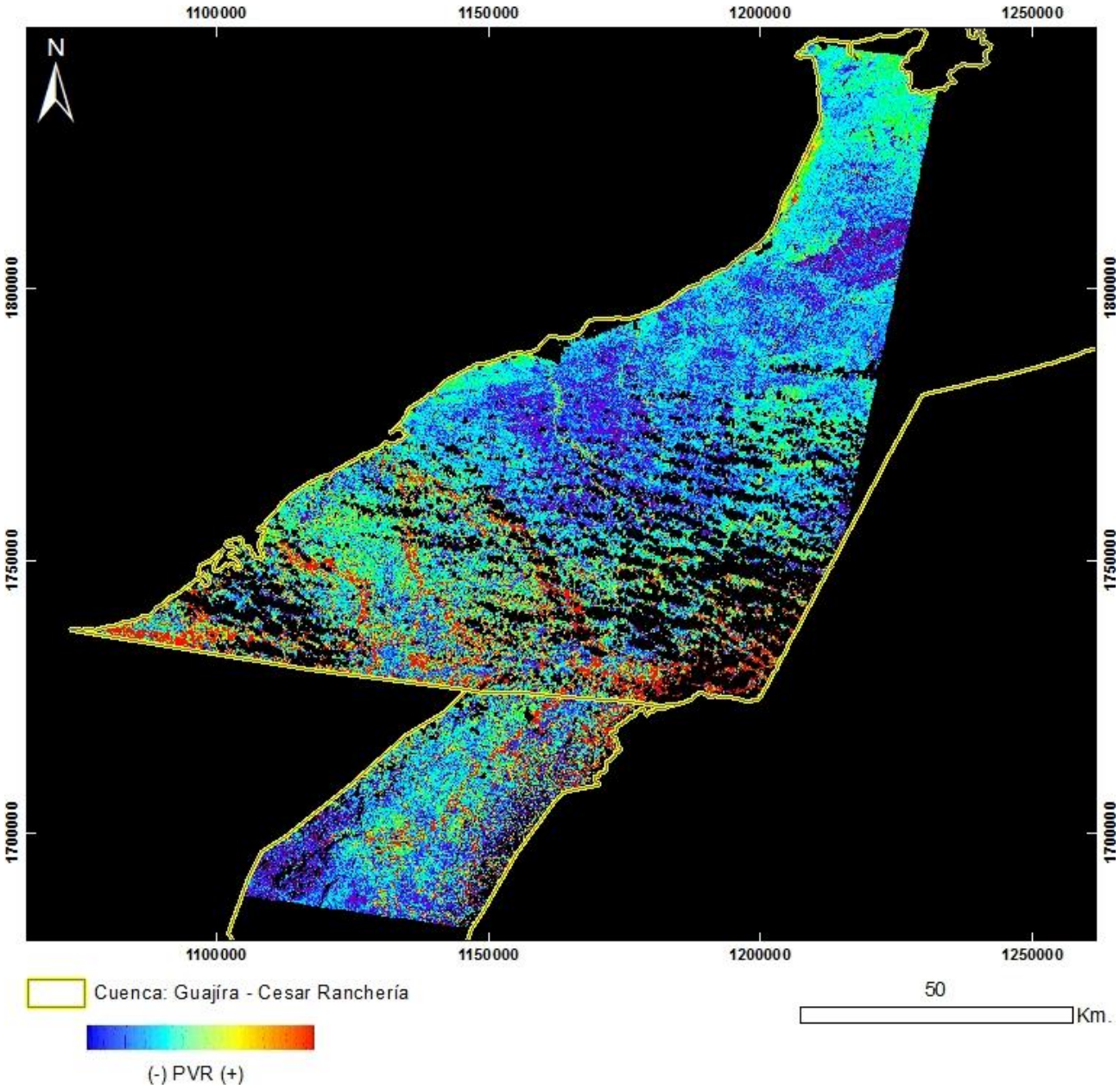

PRODUCTO: Índice de Vegetación PVR
N°6 - ID: p008r052_5t19860205_PVR
Proyección Transversal Mercator - Sistema de Referencia: MAGNA-SIRGAS Colombia Bogotá

IDENTIFICACIÓN DE ÁREAS CON POTENCIAL HIDROCARBURÍFERO

Cuencas Guajira, Cesar-Ranchería, Tumaco, Chocó y Urabá
Colombia

IMÁGENES LANDSAT 5 TM

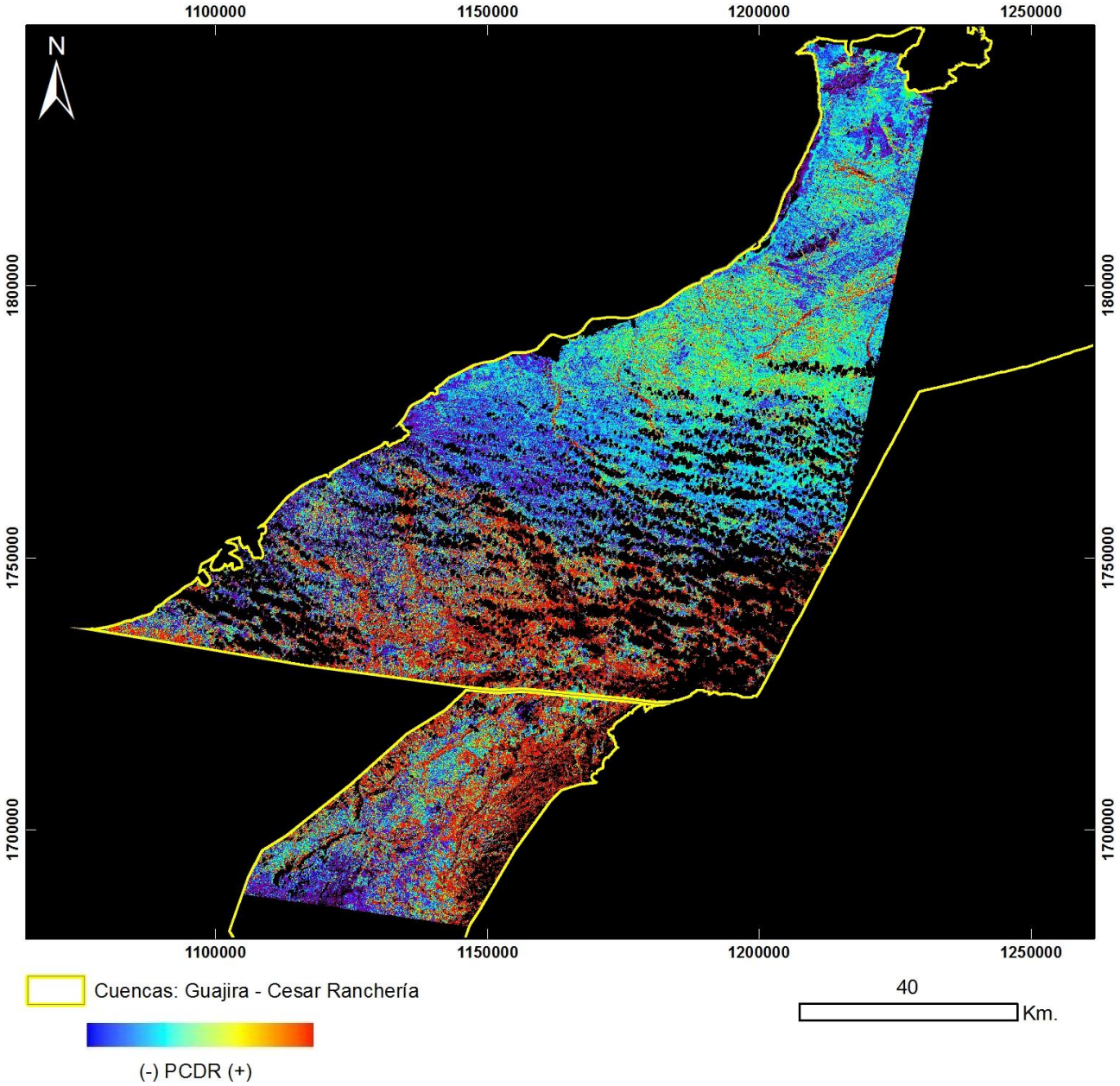

PRODUCTO: Índice de Vegetación PCDR
N°6 - ID: p008r052_5t19860205_PCDR
Proyección Transversal Mercator - Sistema de Referencia: MAGNA-SIRGAS Colombia Bogotá

IDENTIFICACIÓN DE ÁREAS CON POTENCIAL HIDROCARBURÍFERO

Cuencas Guajira, Cesar-Ranchería, Tumaco, Chocó y Urabá
Colombia

IMÁGENES LANDSAT 5 TM

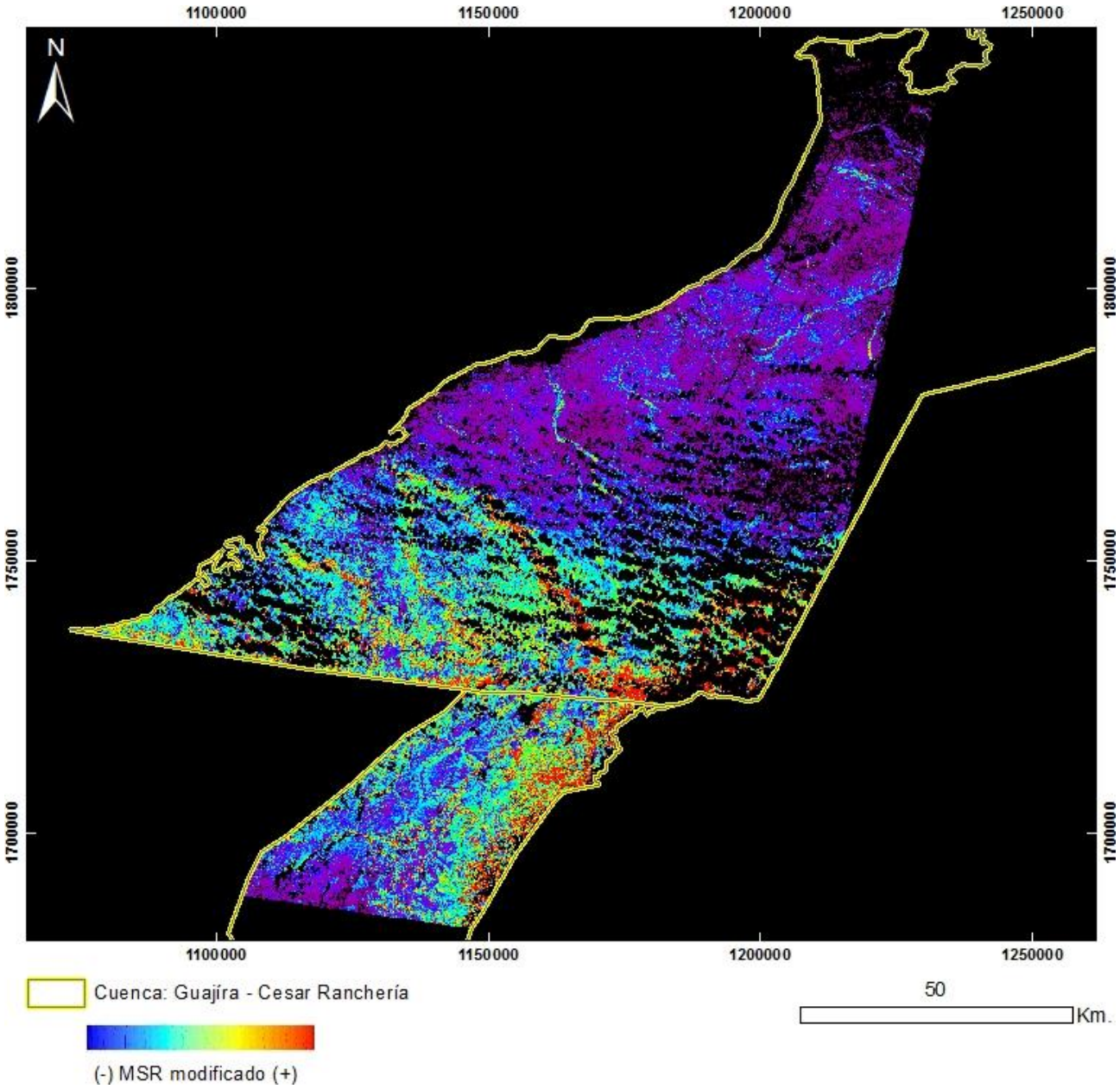

PRODUCTO: Índice de Vegetación MSR_Modificado
N°6 - ID: p008r052_5t19860205_MSRmodificado
Proyección Transversal Mercator - Sistema de Referencia: MAGNA-SIRGAS Colombia Bogotá

IDENTIFICACIÓN DE ÁREAS CON POTENCIAL HIDROCARBURÍFERO

Cuencas Guajira, Cesar-Ranchería, Tumaco, Chocó y Urabá
Colombia

IMÁGENES LANDSAT 5 TM

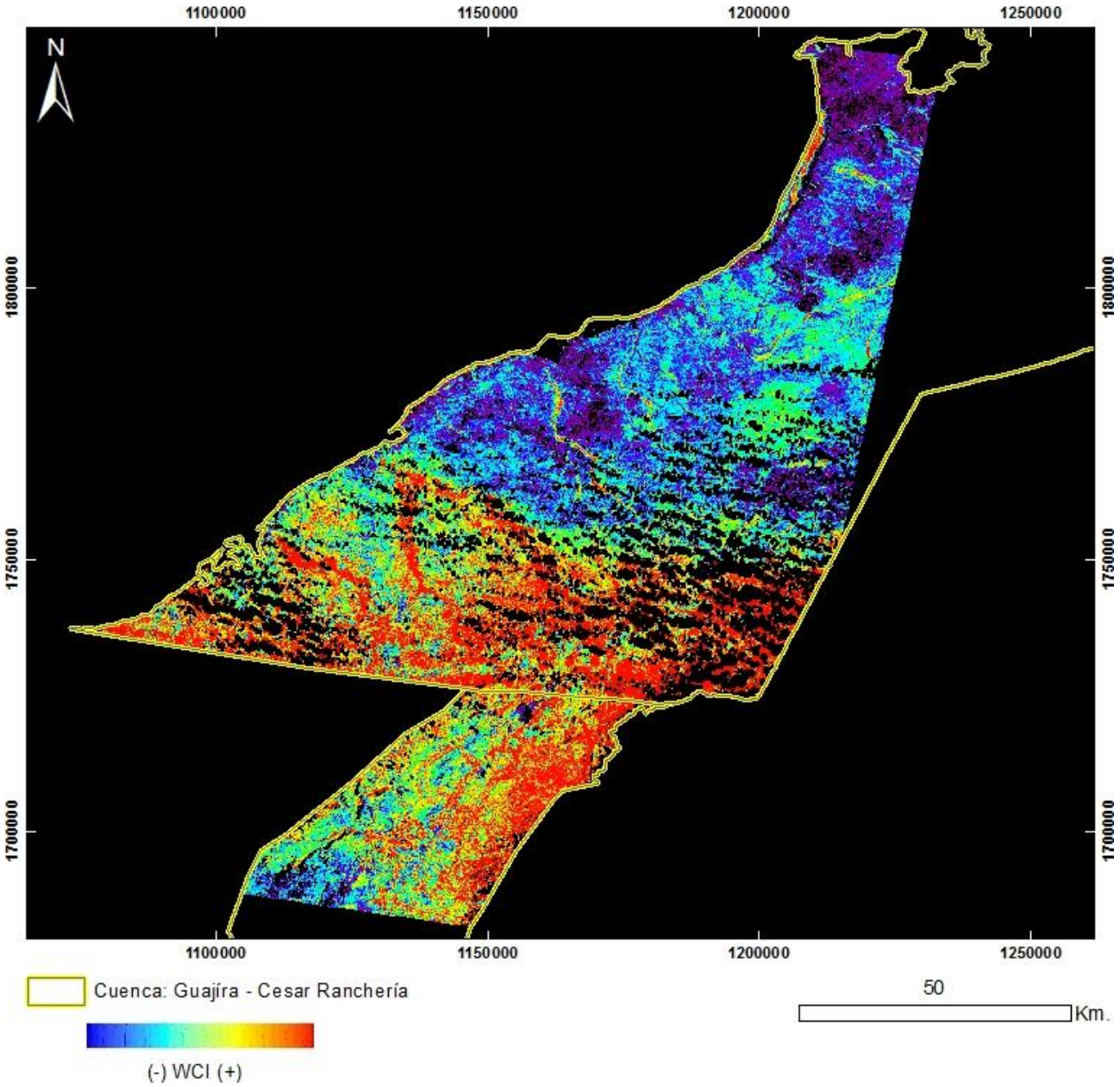

PRODUCTO: Índice de Vegetación WCI
N°6 - ID: p008r052_5t19860205_WCI
Proyección Transversal Mercator - Sistema de Referencia: MAGNA-SIRGAS Colombia Bogotá

IDENTIFICACIÓN DE ÁREAS CON POTENCIAL HIDROCARBURÍFERO

Cuencas Guajira, Cesar-Ranchería, Tumaco, Chocó y Urabá
Colombia

IMÁGENES LANDSAT 5 TM

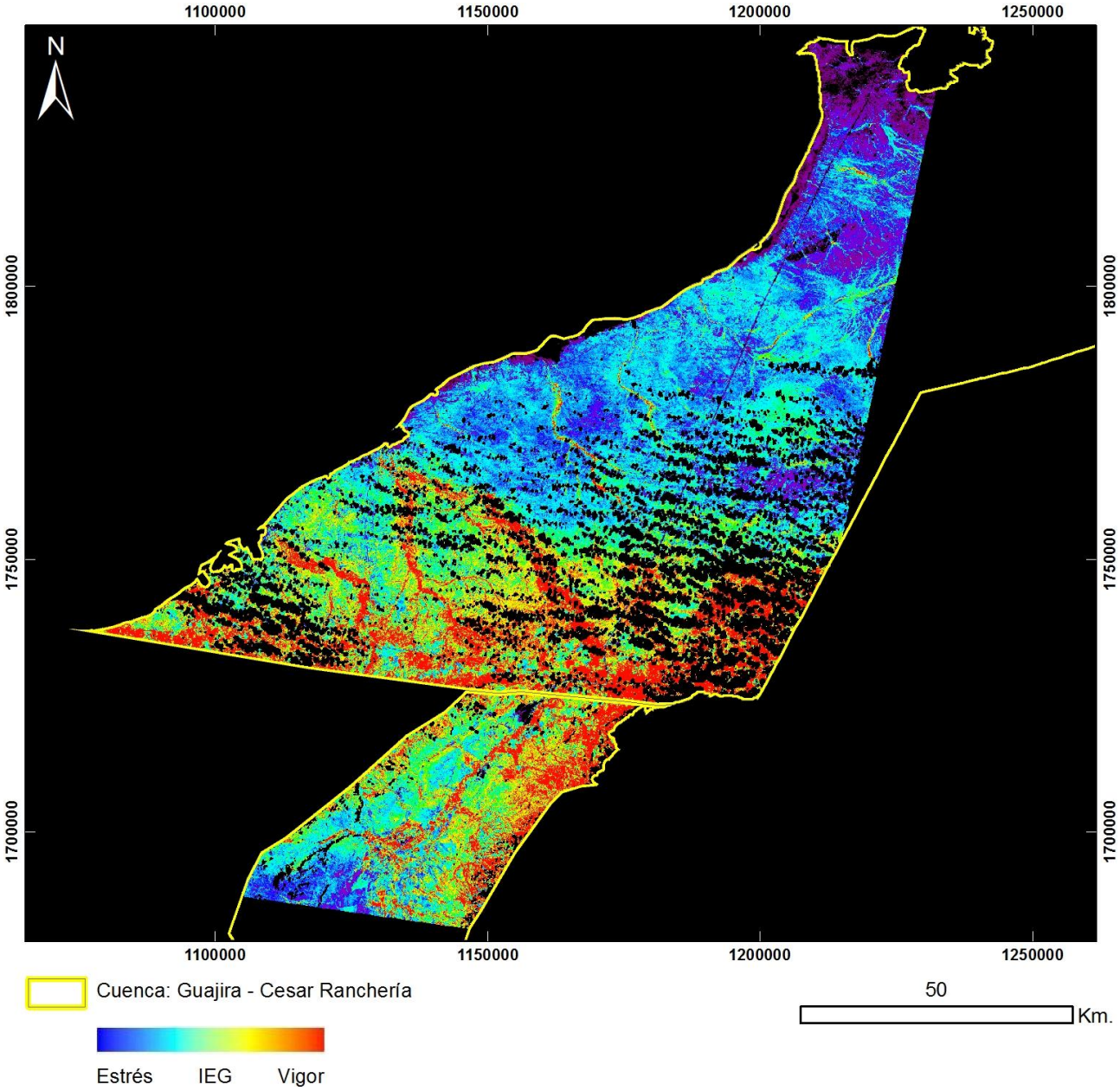

PRODUCTO: Índice de Estrés Geobotánico
N°6 – ID: p008r052_5t19860205_IEG
Proyección Transversal Mercator - Sistema de Referencia: MAGNA-SIRGAS Colombia Bogotá

IDENTIFICACIÓN DE ÁREAS CON POTENCIAL HIDROCARBURÍFERO

Cuencas Guajira, Cesar-Ranchería, Tumaco, Chocó y Urabá
Colombia

IMÁGENES LANDSAT 5 TM

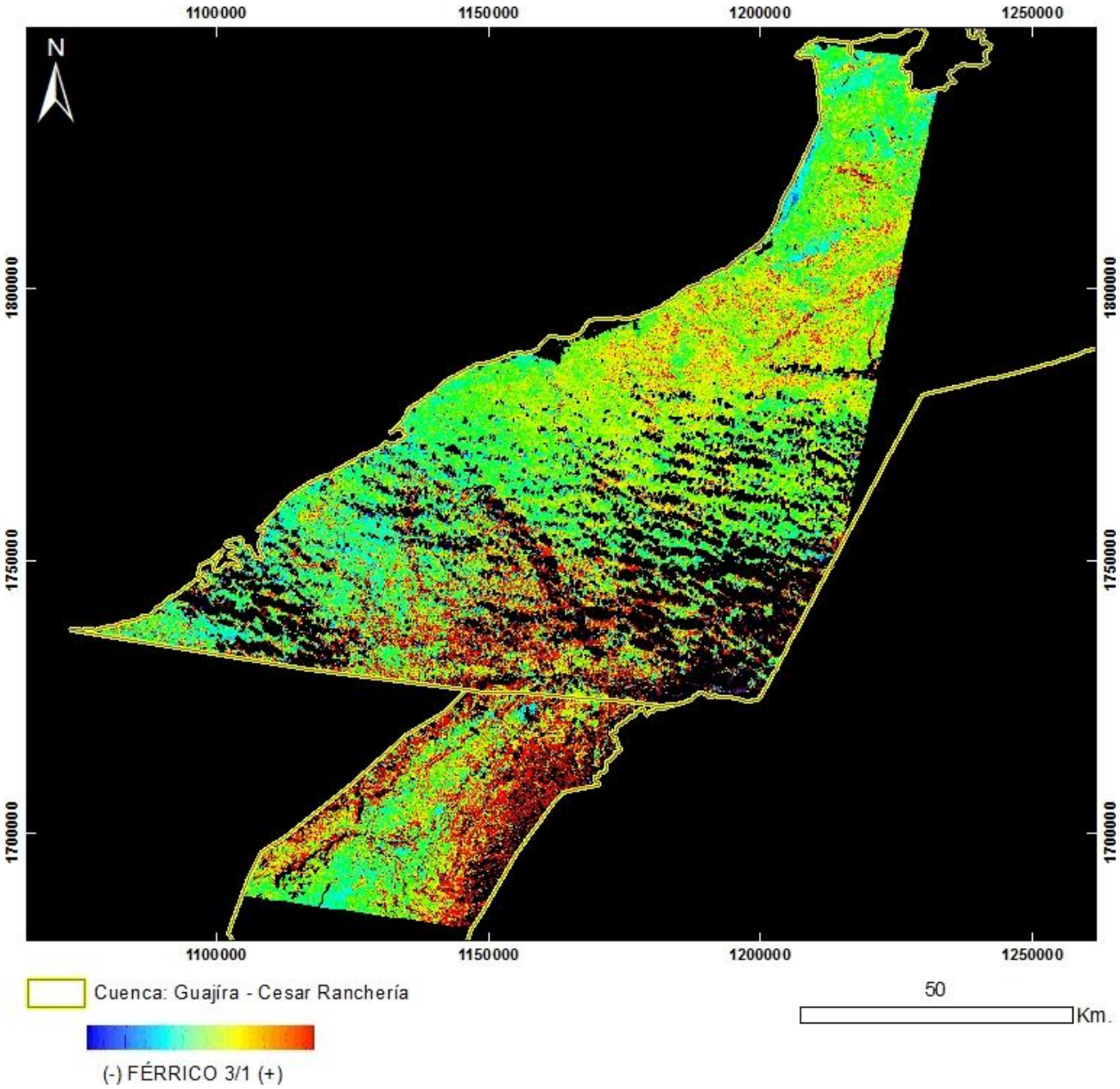

PRODUCTO: Férrico B3/B1
N°6 - ID: p008r052_5t19860205_Ferrico3_1
Proyección Transversal Mercator - Sistema de Referencia: MAGNA-SIRGAS Colombia Bogotá

IDENTIFICACIÓN DE ÁREAS CON POTENCIAL HIDROCARBURÍFERO

Cuencas Guajira, Cesar-Ranchería, Tumaco, Chocó y Urabá
Colombia

IMÁGENES LANDSAT 5 TM

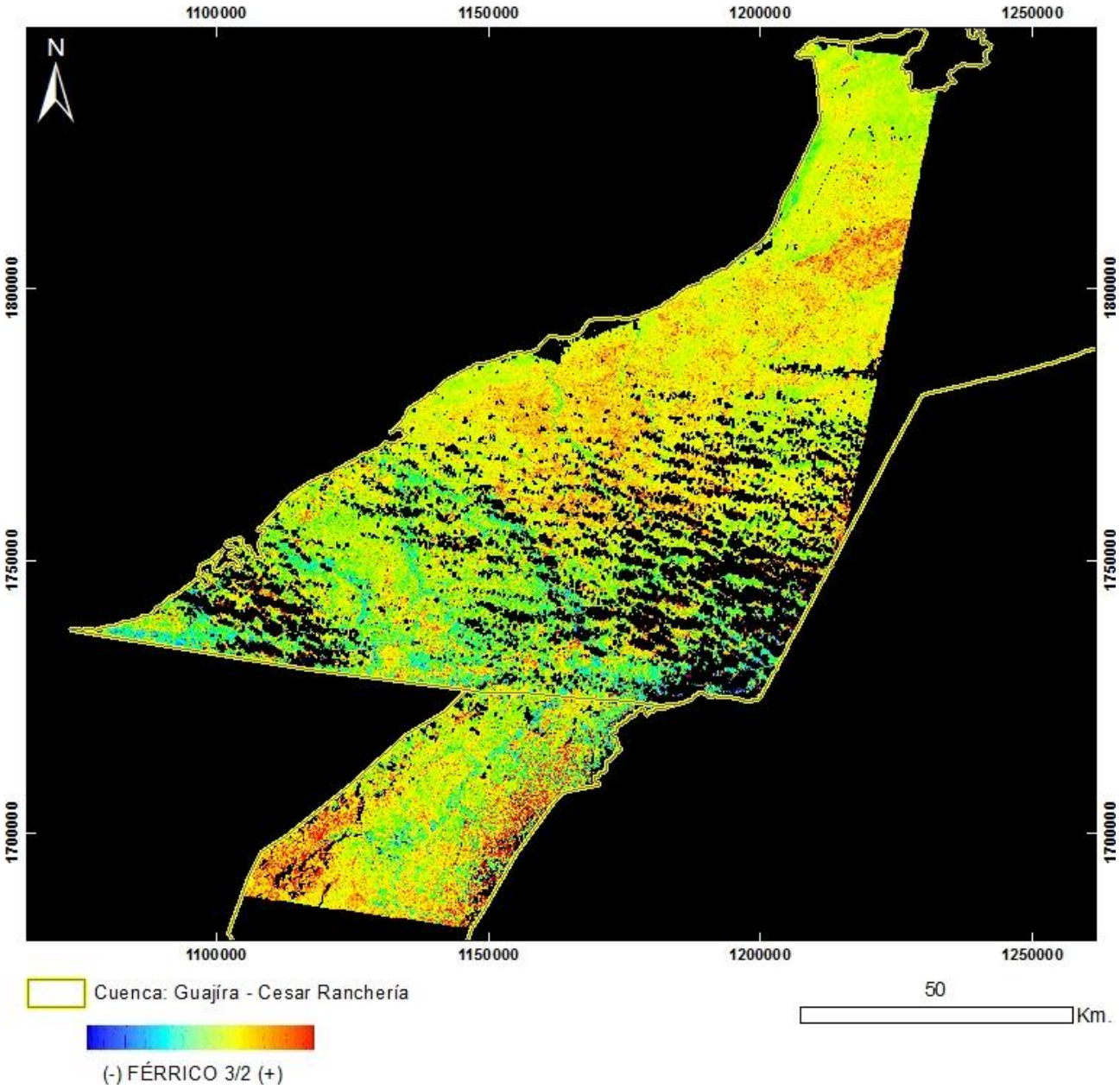

PRODUCTO: Férrico B3/B2
N°6 - ID: p008r052_5t19860205_Ferrico3_2
Proyección Transversal Mercator - Sistema de Referencia: MAGNA-SIRGAS Colombia Bogotá

IDENTIFICACIÓN DE ÁREAS CON POTENCIAL HIDROCARBURÍFERO

Cuencas Guajira, Cesar-Ranchería, Tumaco, Chocó y Urabá
Colombia

IMÁGENES LANDSAT 5 TM

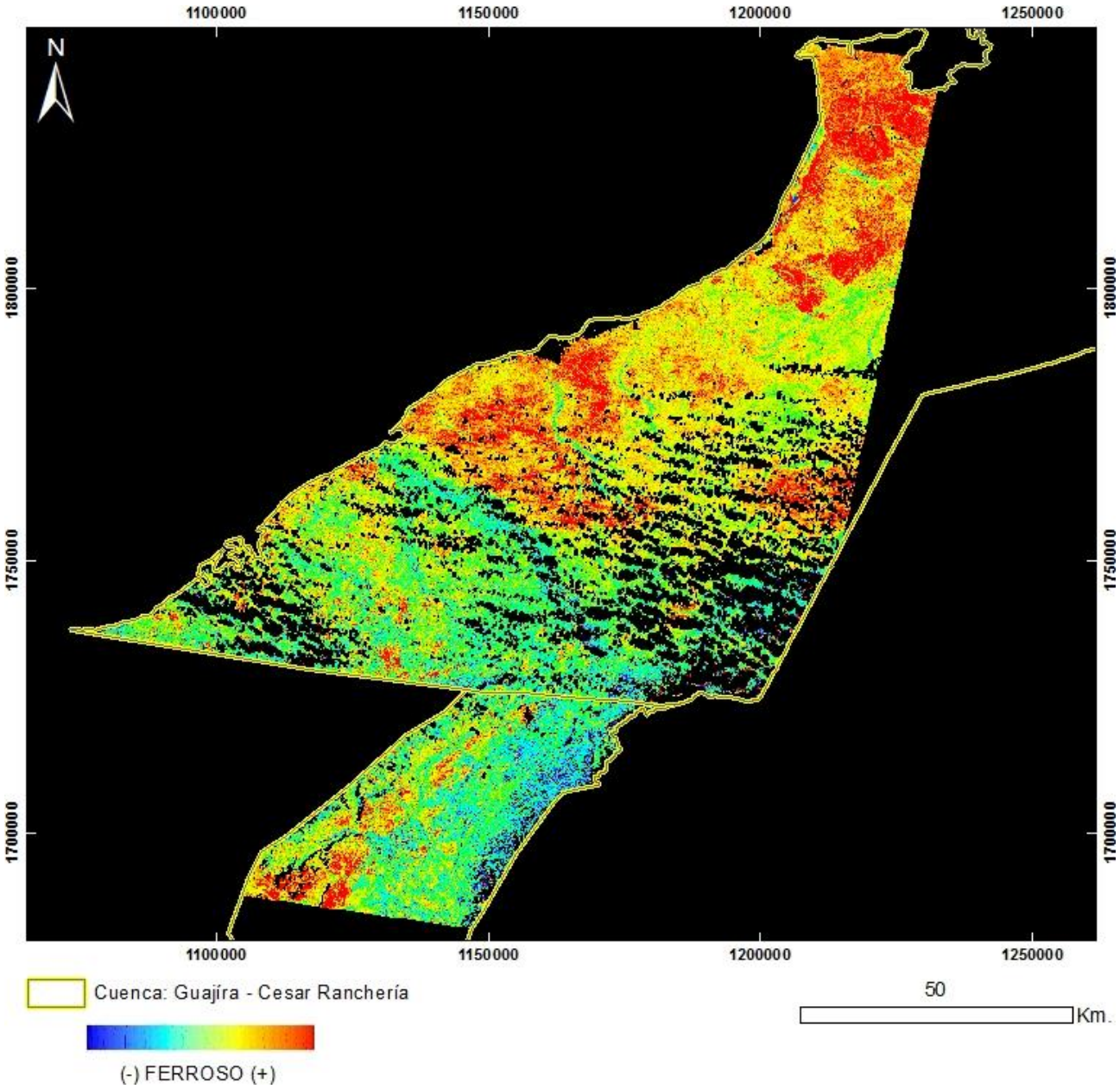

PRODUCTO: Ferroso
N°6 - ID: p008r052_5t19860205_Ferroso
Proyección Transversal Mercator - Sistema de Referencia: MAGNA-SIRGAS Colombia Bogotá

IDENTIFICACIÓN DE ÁREAS CON POTENCIAL HIDROCARBURÍFERO

Cuencas Guajira, Cesar-Ranchería, Tumaco, Chocó y Urabá
Colombia

IMÁGENES LANDSAT 5 TM

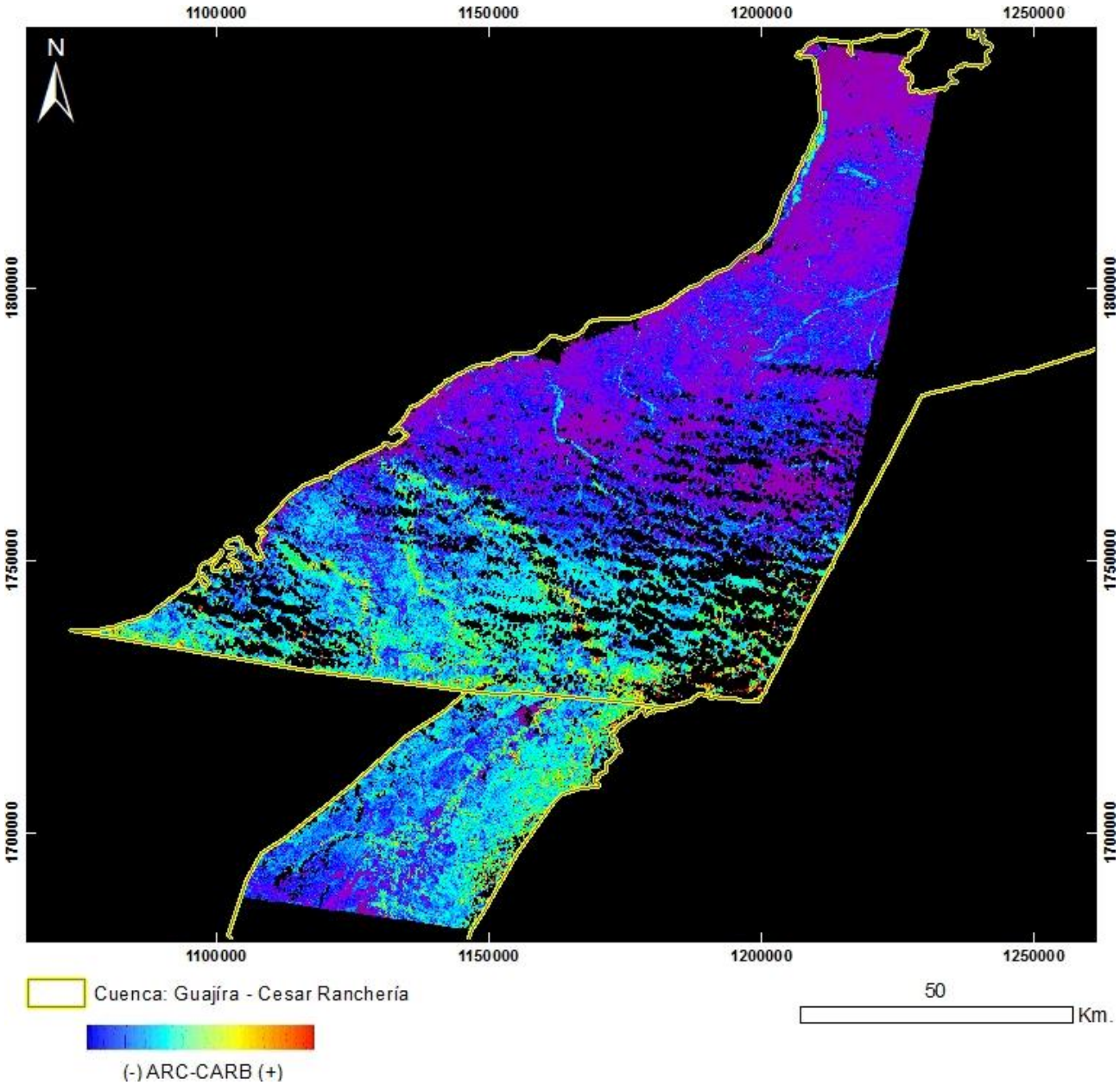

PRODUCTO: Arcillas / Carbonatos
N°6 - ID: p008r052_5t19860205_ArcCarb
Proyección Transversal Mercator - Sistema de Referencia: MAGNA-SIRGAS Colombia Bogotá

IDENTIFICACIÓN DE ÁREAS CON POTENCIAL HIDROCARBURÍFERO

Cuencas Guajira, Cesar-Ranchería, Tumaco, Chocó y Urabá
Colombia

IMÁGENES LANDSAT 5 TM

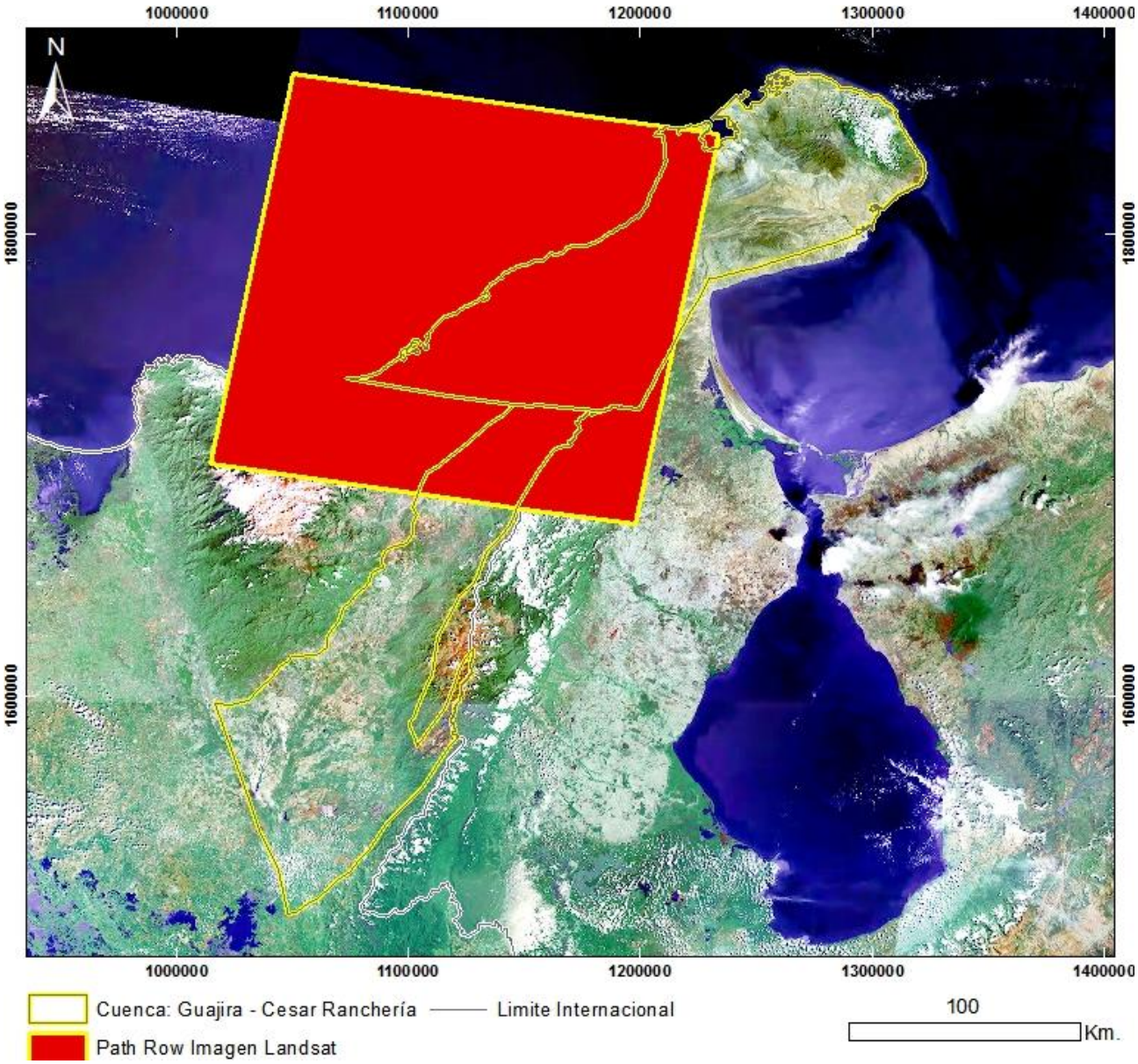

Mapa de Localización de Imagen LANDSAT 5 TM
N°7 - p008r52_5t19940315
Proyección Transversal Mercator - Sistema de Referencia: MAGNA-SIRGAS Colombia Bogotá

IDENTIFICACIÓN DE ÁREAS CON POTENCIAL HIDROCARBURÍFERO

Cuencas Guajira, Cesar-Ranchería, Tumaco, Chocó y Urabá
Colombia

IMÁGENES LANDSAT 5 TM

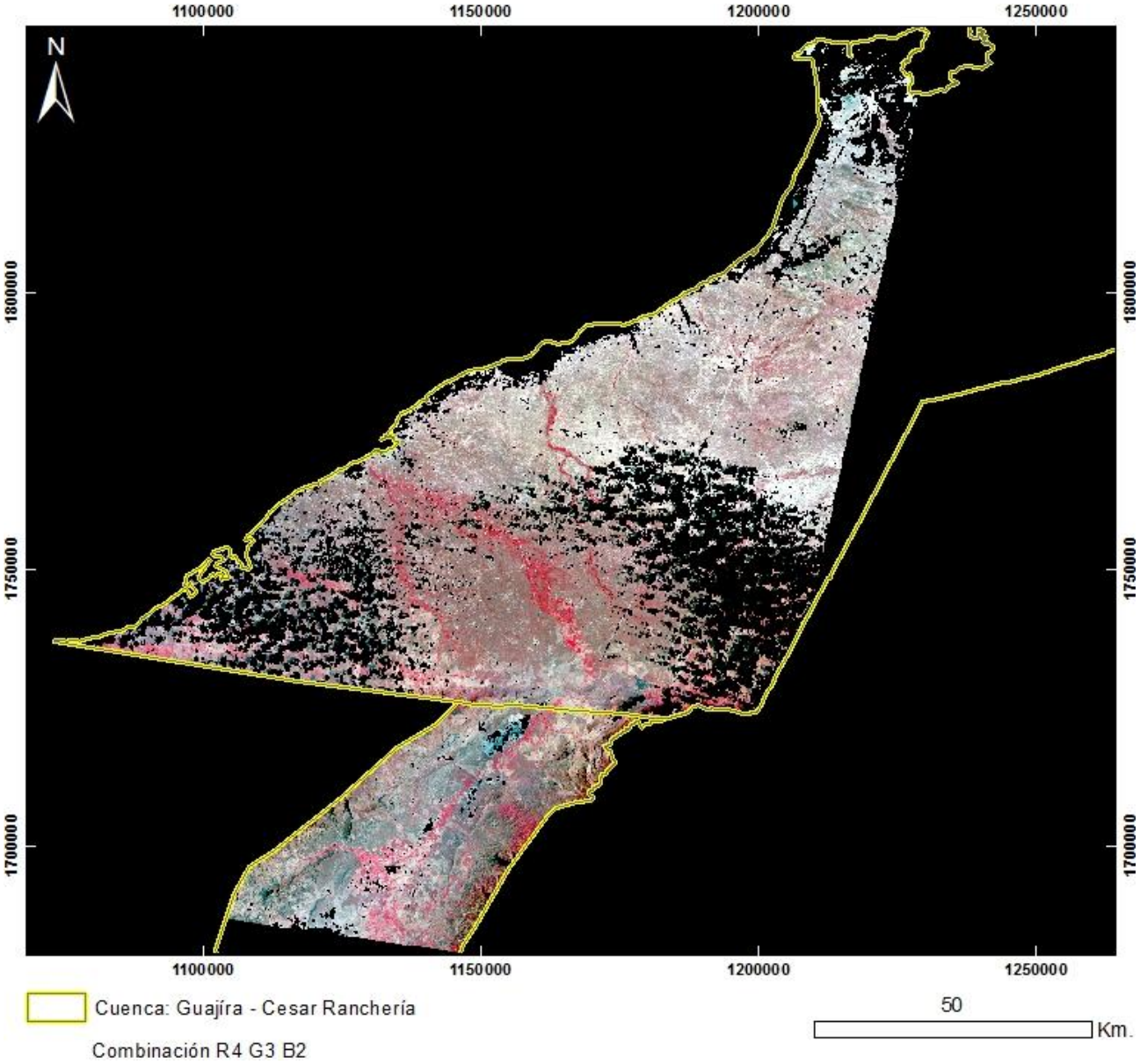

PRODUCTO: Combinación R4G3B2
N°7 - ID: p008r52_5t19940315_R4G3B2
Proyección Transversal Mercator - Sistema de Referencia: MAGNA-SIRGAS Colombia Bogotá

IDENTIFICACIÓN DE ÁREAS CON POTENCIAL HIDROCARBURÍFERO

Cuencas Guajira, Cesar-Ranchería, Tumaco, Chocó y Urabá
Colombia

IMÁGENES LANDSAT 5 TM

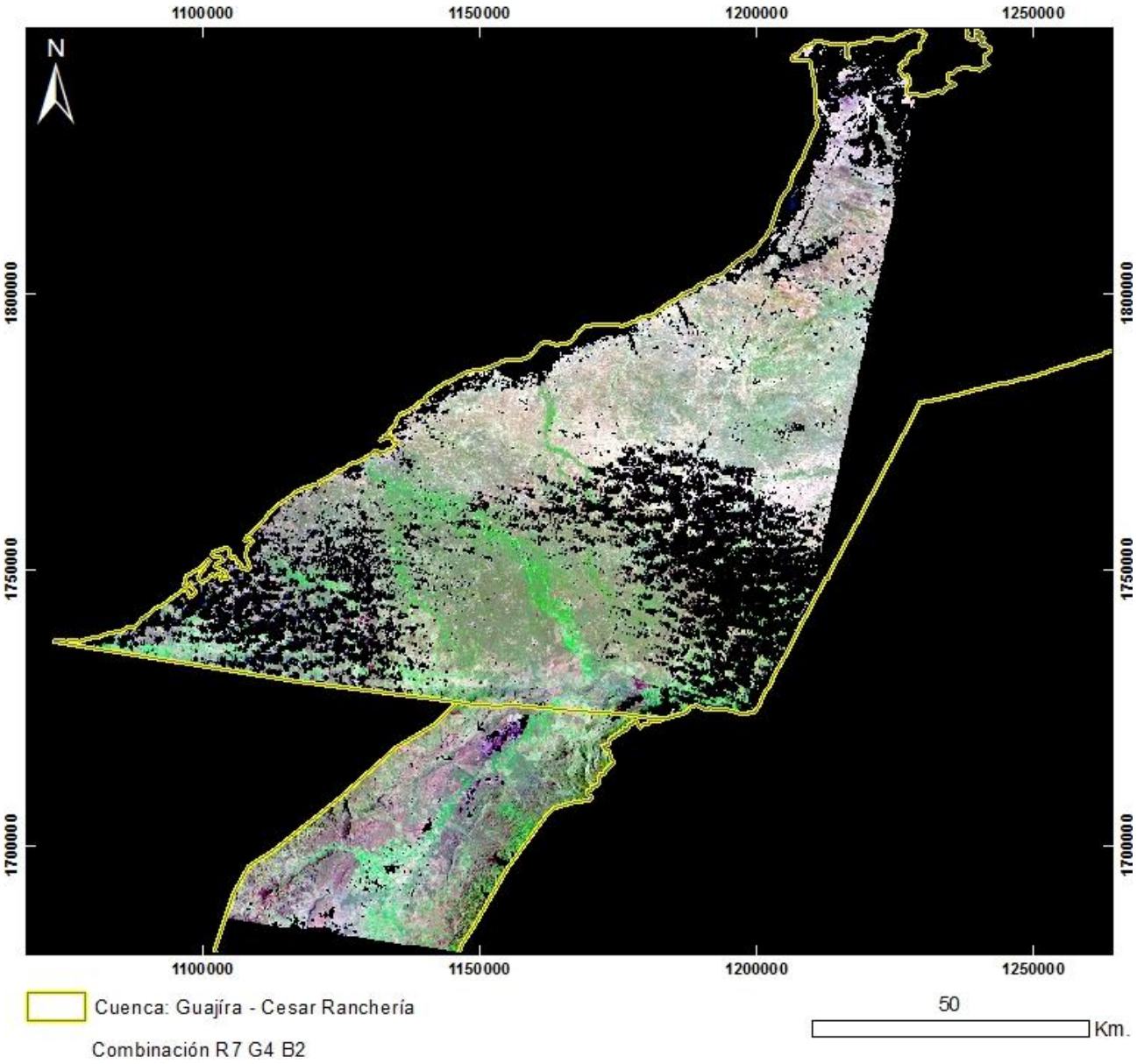

PRODUCTO: Combinación R7G4B2
N°7 - ID: p008r52_5t19940315_R7G4B2
Proyección Transversal Mercator - Sistema de Referencia: MAGNA-SIRGAS Colombia Bogotá

IDENTIFICACIÓN DE ÁREAS CON POTENCIAL HIDROCARBURÍFERO

Cuencas Guajira, Cesar-Ranchería, Tumaco, Chocó y Urabá
Colombia

IMÁGENES LANDSAT 5 TM

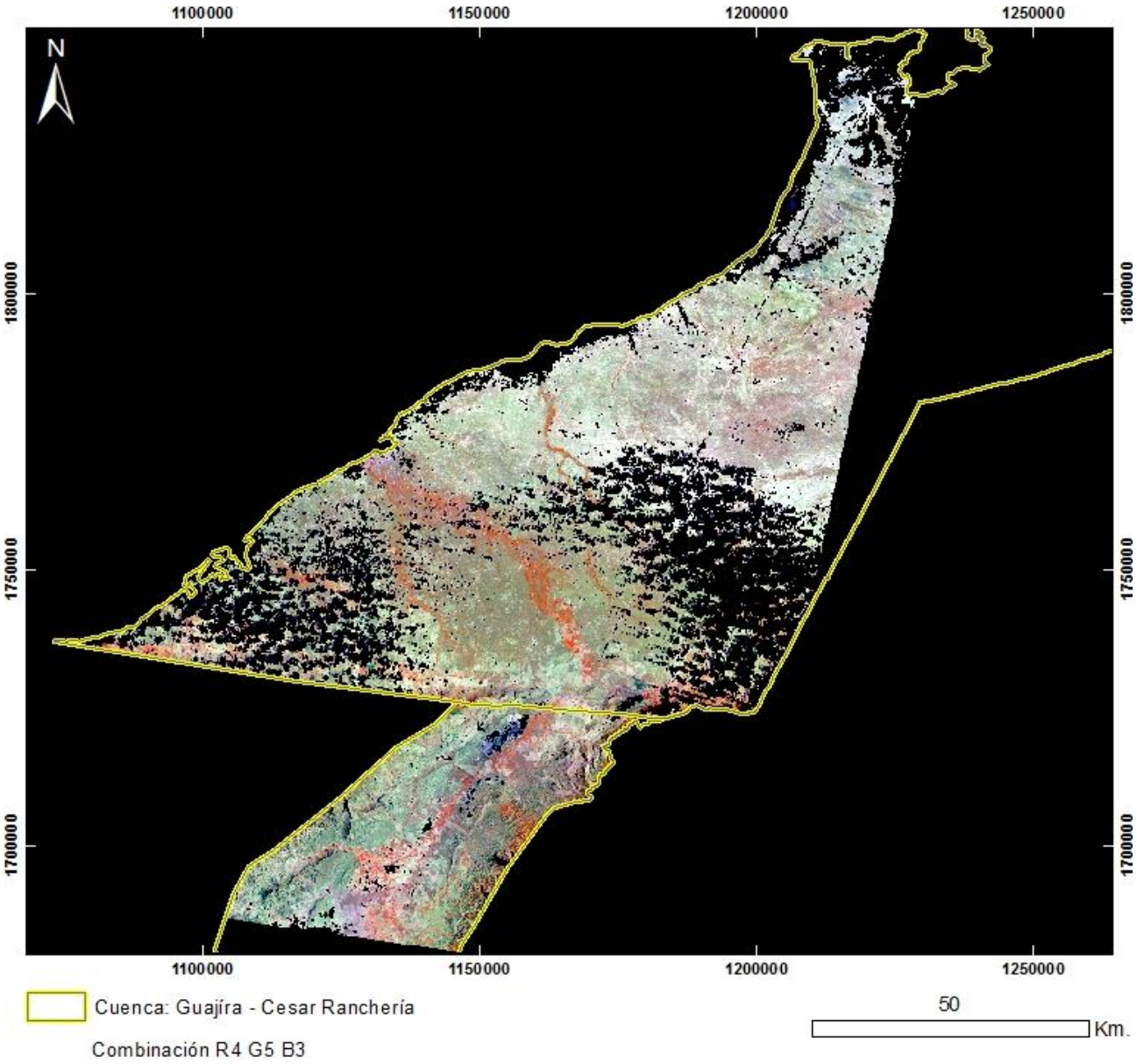

PRODUCTO: Combinación R4G5B3
N°7 - ID: p008r52_5t19940315_R4G5B3
Proyección Transversal Mercator - Sistema de Referencia: MAGNA-SIRGAS Colombia Bogotá

IDENTIFICACIÓN DE ÁREAS CON POTENCIAL HIDROCARBURÍFERO

Cuencas Guajira, Cesar-Ranchería, Tumaco, Chocó y Urabá
Colombia

IMÁGENES LANDSAT 5 TM

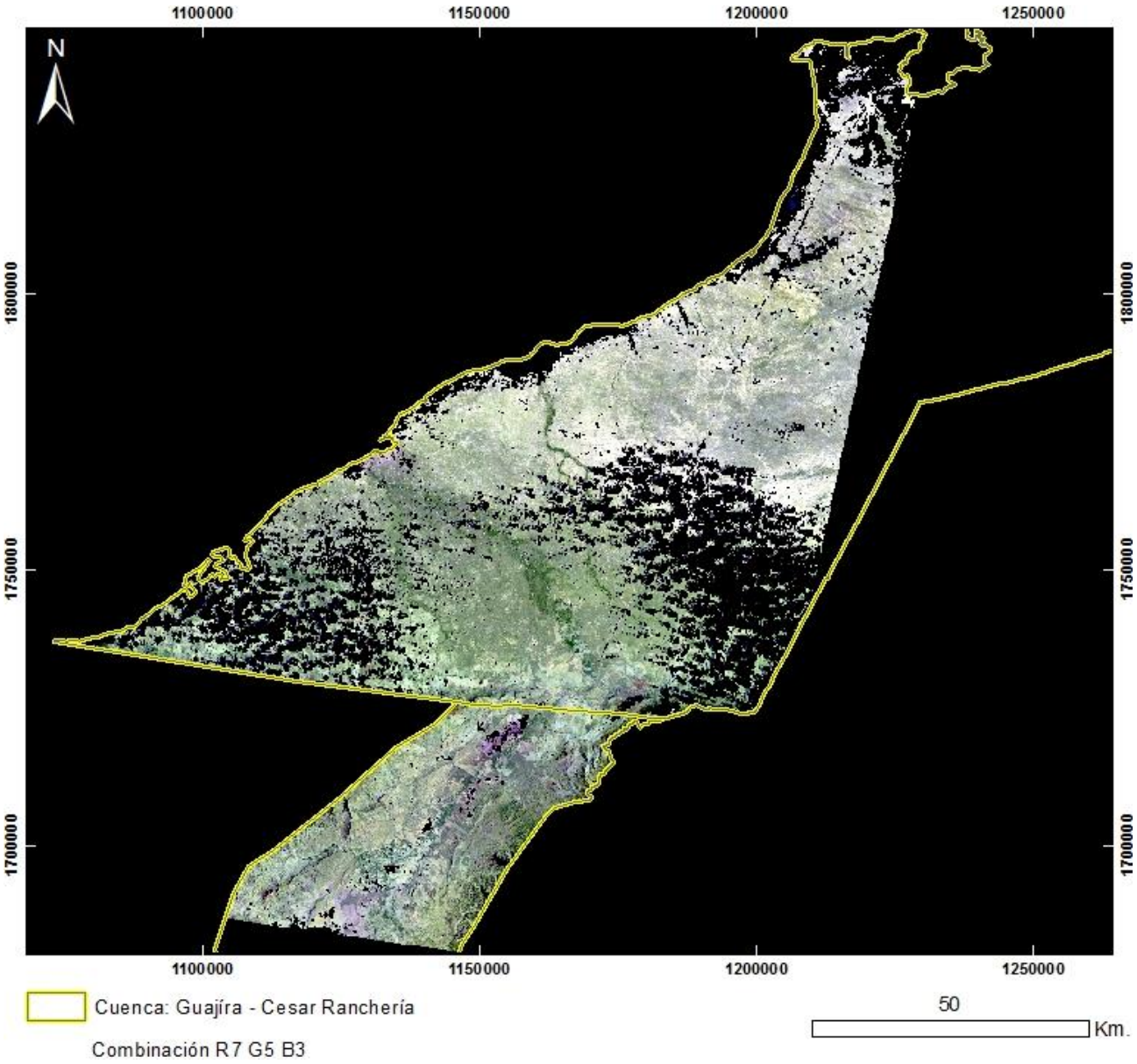

PRODUCTO: Combinación R7G5B3
N°7 - ID: p008r52_5t19940315_R7G5B3
Proyección Transversal Mercator - Sistema de Referencia: MAGNA-SIRGAS Colombia Bogotá

IDENTIFICACIÓN DE ÁREAS CON POTENCIAL HIDROCARBURÍFERO

Cuencas Guajira, Cesar-Ranchería, Tumaco, Chocó y Urabá
Colombia

IMÁGENES LANDSAT 5 TM

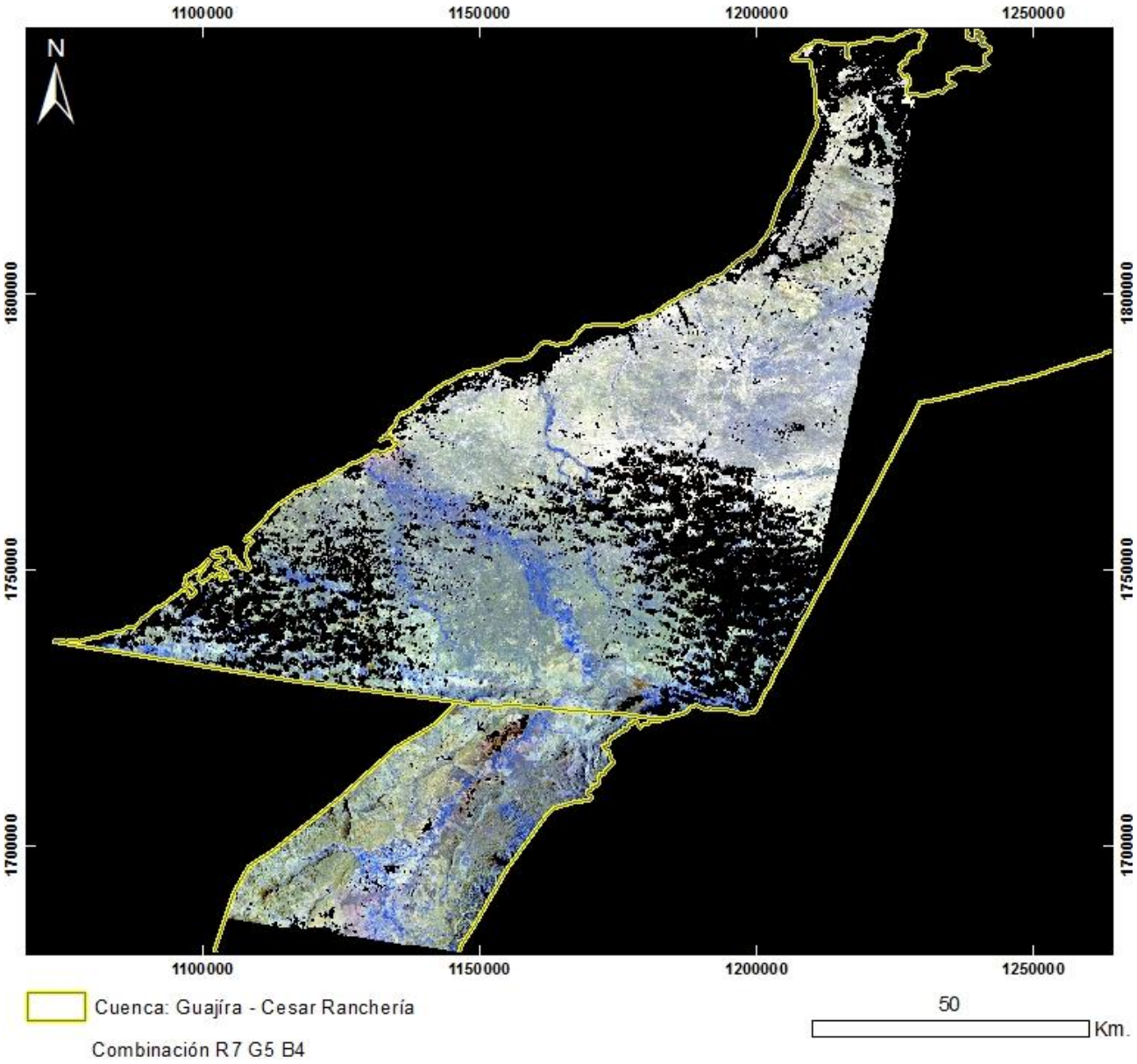

PRODUCTO: Combinación R7G5B4
N°7 - ID: p008r52_5t19940315_R7G5B4
Proyección Transversal Mercator - Sistema de Referencia: MAGNA-SIRGAS Colombia Bogotá

IDENTIFICACIÓN DE ÁREAS CON POTENCIAL HIDROCARBURÍFERO

Cuencas Guajira, Cesar-Ranchería, Tumaco, Chocó y Urabá
Colombia

IMÁGENES LANDSAT 5 TM

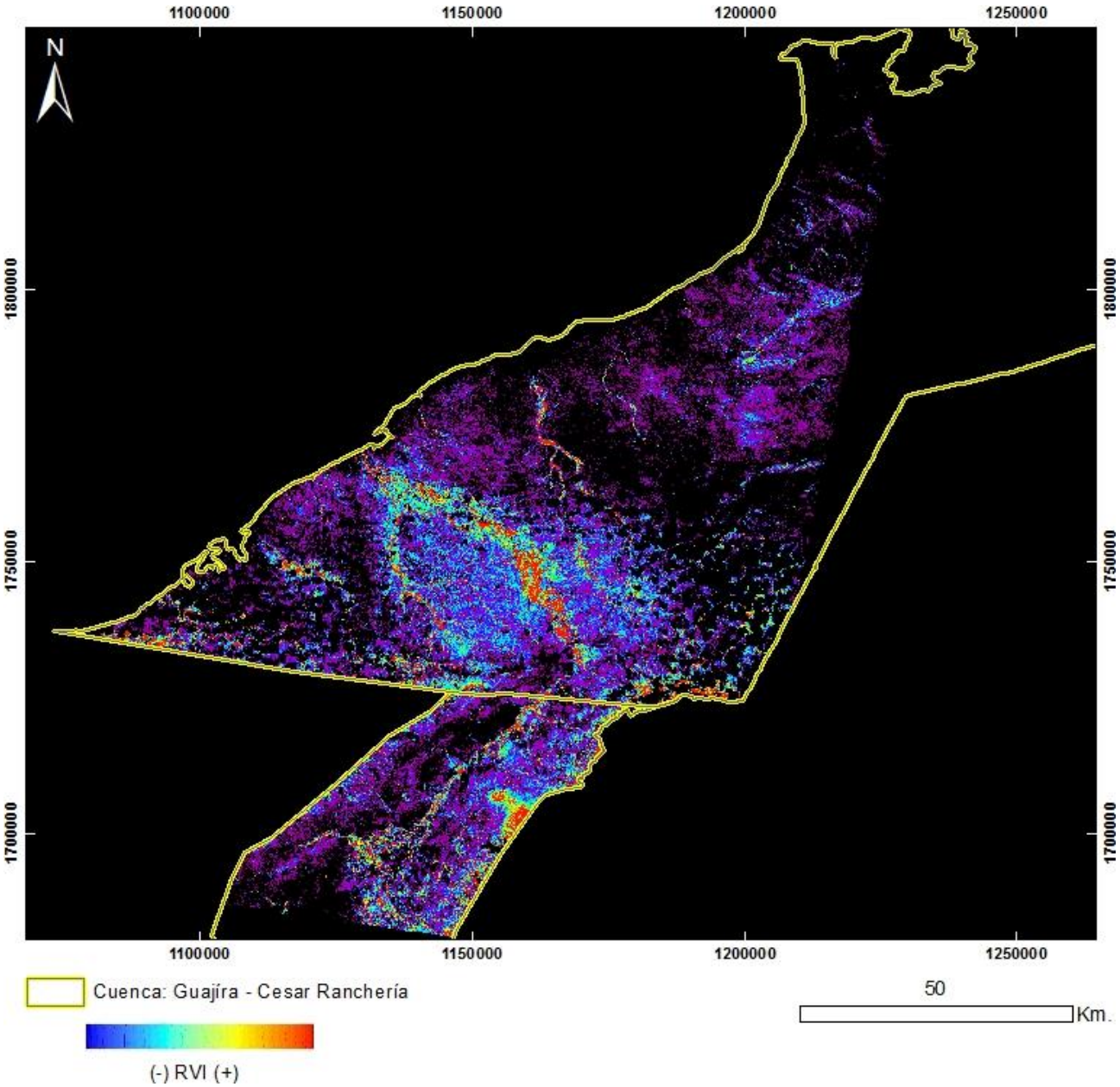

PRODUCTO: Índice de Vegetación RVI
N°7 - ID: p008r52_5t19940315_RVI
Proyección Transversal Mercator - Sistema de Referencia: MAGNA-SIRGAS Colombia Bogotá

IDENTIFICACIÓN DE ÁREAS CON POTENCIAL HIDROCARBURÍFERO

Cuencas Guajira, Cesar-Ranchería, Tumaco, Chocó y Urabá
Colombia

IMÁGENES LANDSAT 5 TM

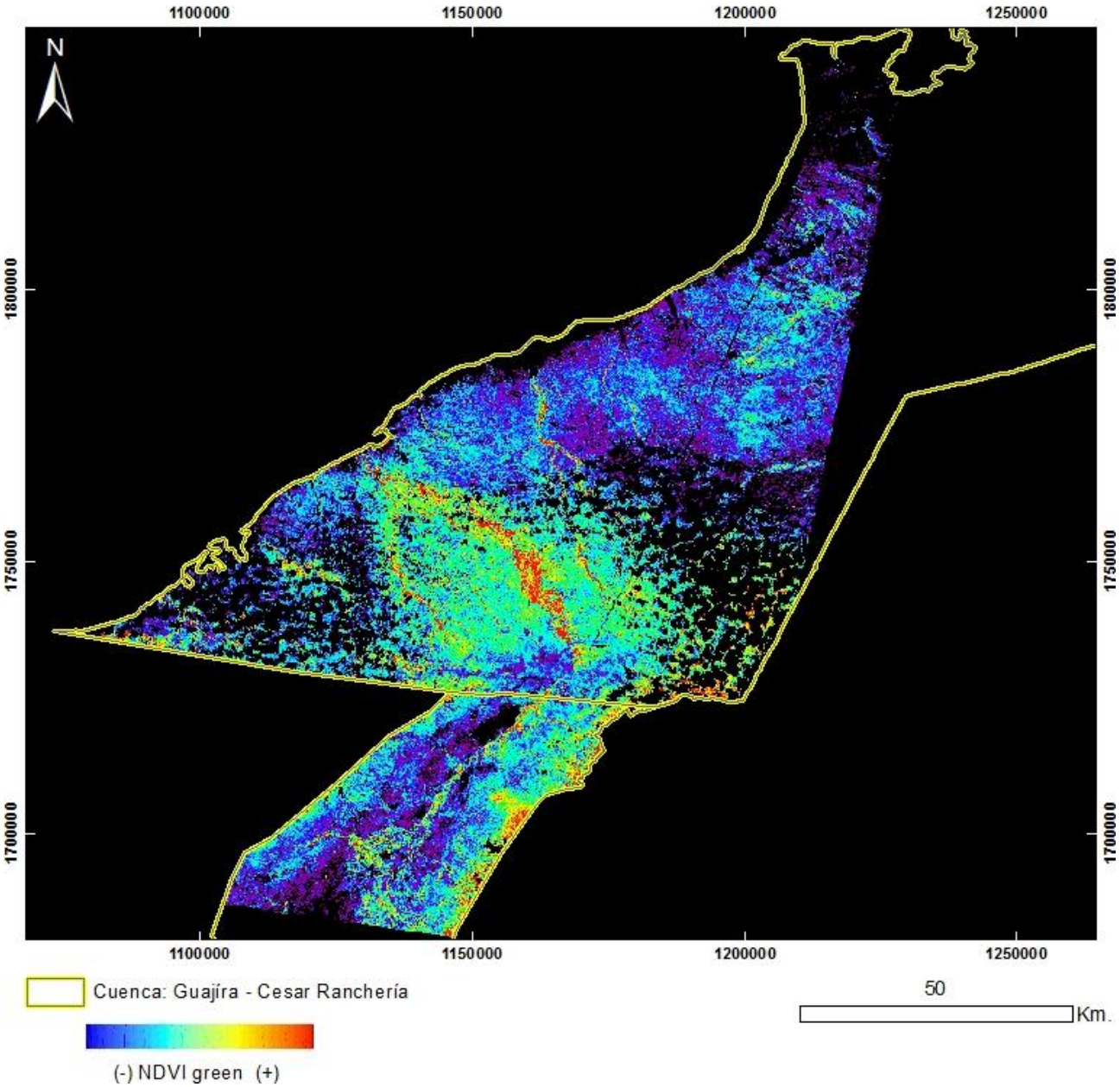

PRODUCTO: Índice de Vegetación NDVI Green
N°7 - ID: p008r52_5t19940315_NDVIgreen
Proyección Transversal Mercator - Sistema de Referencia: MAGNA-SIRGAS Colombia Bogotá

IDENTIFICACIÓN DE ÁREAS CON POTENCIAL HIDROCARBURÍFERO

Cuencas Guajira, Cesar-Ranchería, Tumaco, Chocó y Urabá
Colombia

IMÁGENES LANDSAT 5 TM



PRODUCTO: Índice de Vegetación SAVI
N°7 - ID: p008r52_5t19940315_SAVI
Proyección Transversal Mercator - Sistema de Referencia: MAGNA-SIRGAS Colombia Bogotá

IDENTIFICACIÓN DE ÁREAS CON POTENCIAL HIDROCARBURÍFERO

Cuencas Guajira, Cesar-Ranchería, Tumaco, Chocó y Urabá
Colombia

IMÁGENES LANDSAT 5 TM

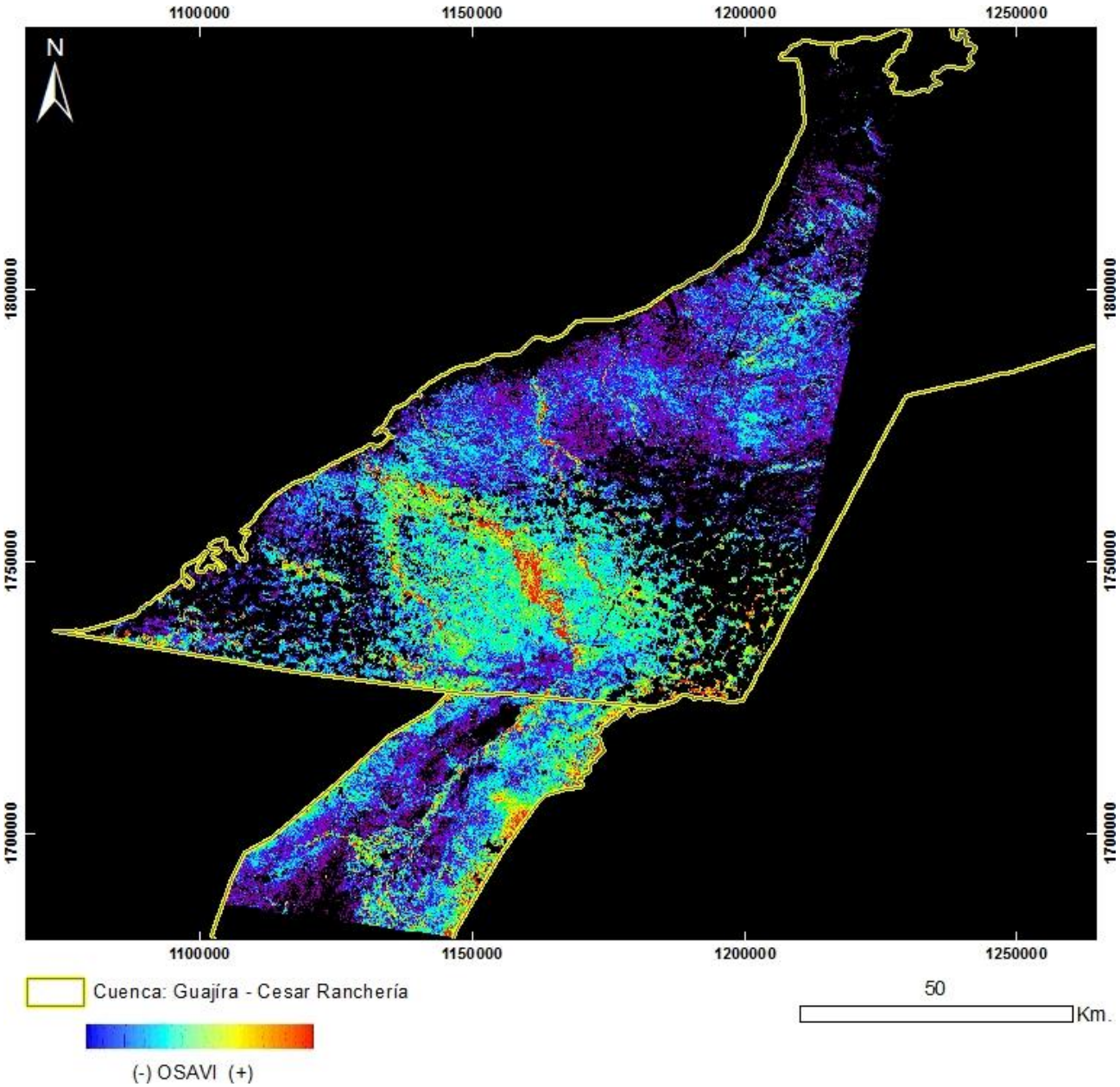

PRODUCTO: Índice de Vegetación OSAVI
N°7 - ID: p008r52_5t19940315_OSAVI
Proyección Transversal Mercator - Sistema de Referencia: MAGNA-SIRGAS Colombia Bogotá

IDENTIFICACIÓN DE ÁREAS CON POTENCIAL HIDROCARBURÍFERO

Cuencas Guajira, Cesar-Ranchería, Tumaco, Chocó y Urabá
Colombia

IMÁGENES LANDSAT 5 TM

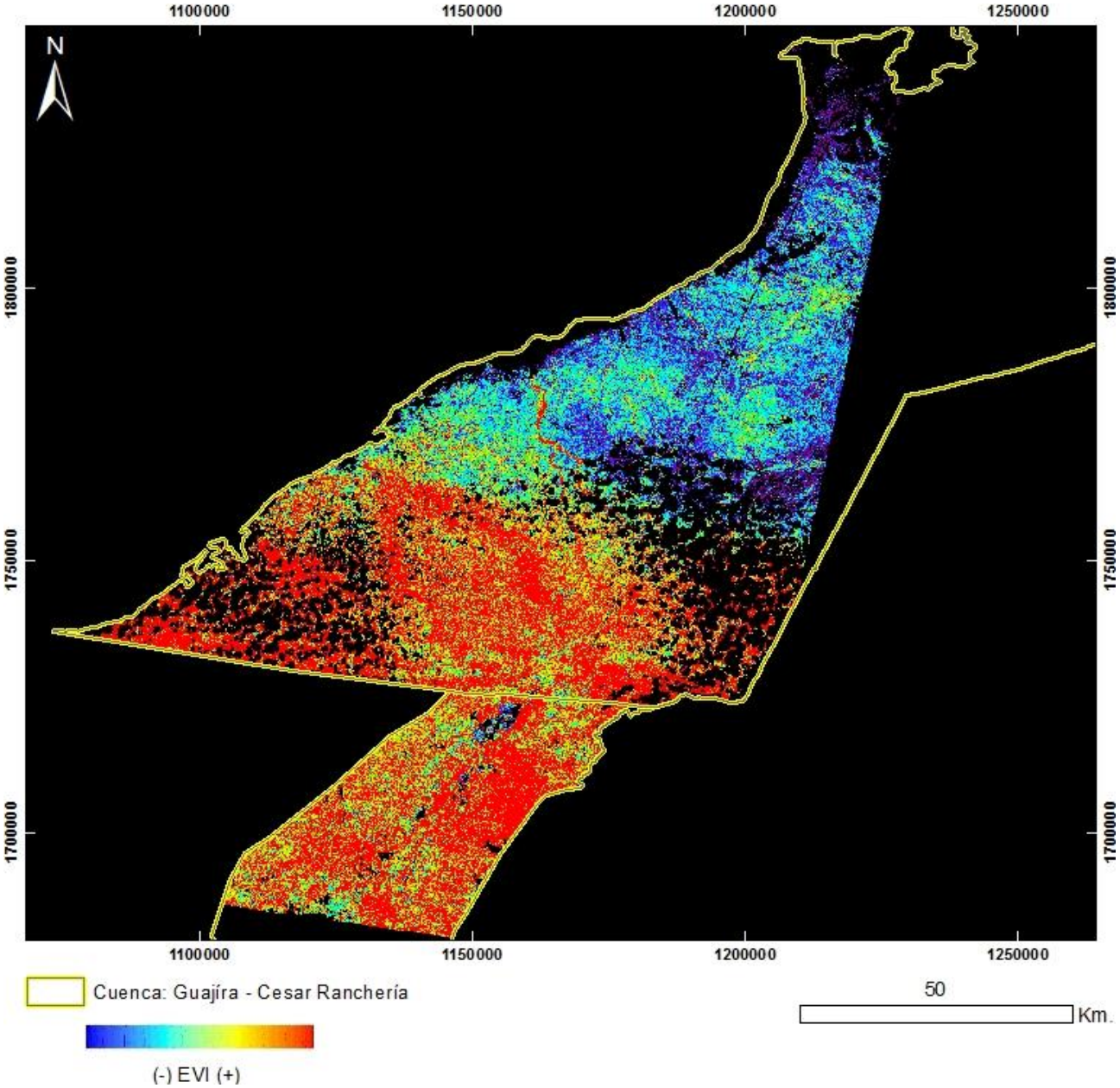

PRODUCTO: Índice de Vegetación EVI
N°7 - ID: p008r52_5t19940315_EVI
Proyección Transversal Mercator - Sistema de Referencia: MAGNA-SIRGAS Colombia Bogotá

IDENTIFICACIÓN DE ÁREAS CON POTENCIAL HIDROCARBURÍFERO

Cuencas Guajira, Cesar-Ranchería, Tumaco, Chocó y Urabá
Colombia

IMÁGENES LANDSAT 5 TM

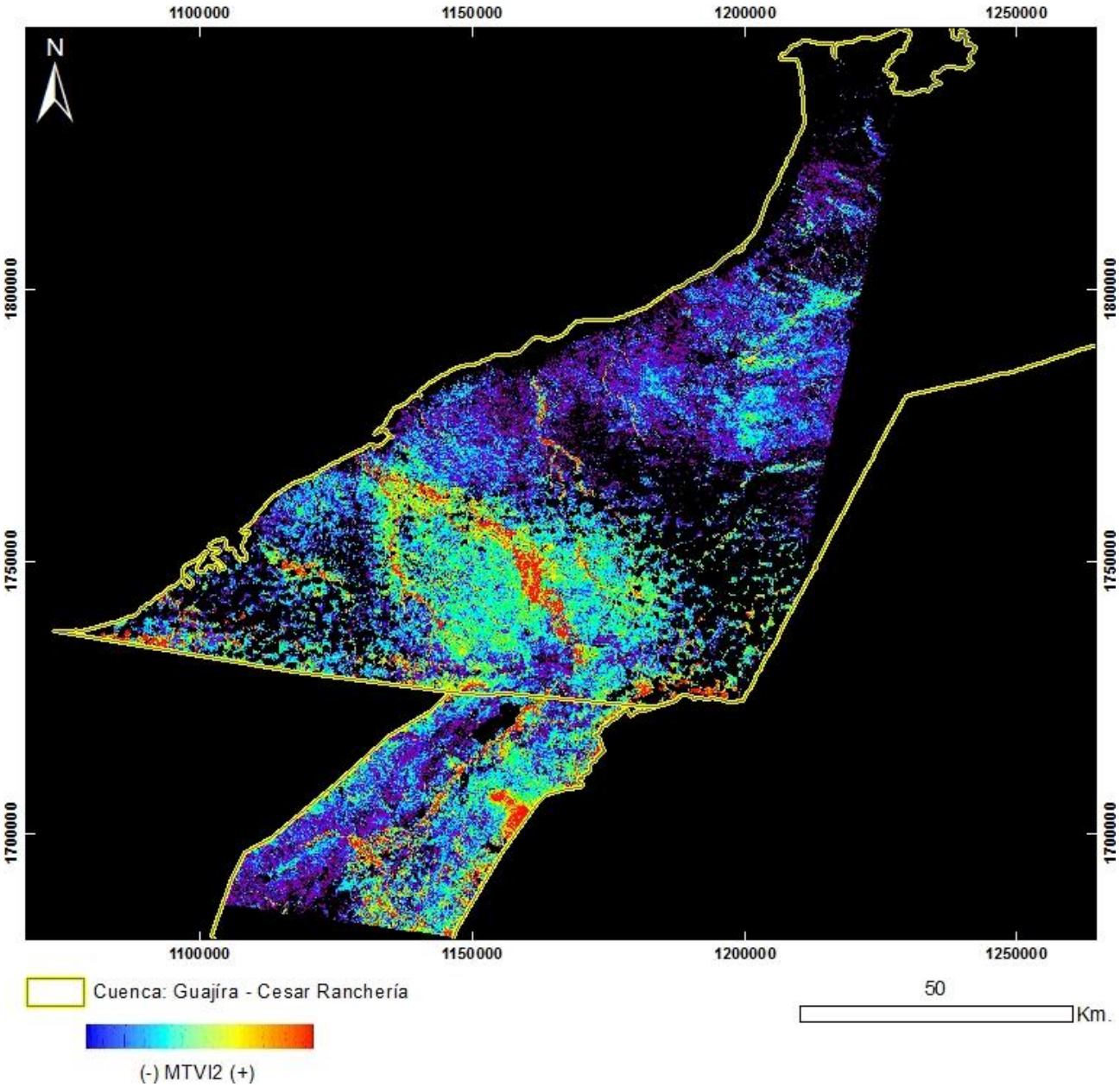

PRODUCTO: Índice de Vegetación MTVI2
N°7 - ID: p008r52_5t19940315_MTVI2
Proyección Transversal Mercator - Sistema de Referencia: MAGNA-SIRGAS Colombia Bogotá

IDENTIFICACIÓN DE ÁREAS CON POTENCIAL HIDROCARBURÍFERO

Cuencas Guajira, Cesar-Ranchería, Tumaco, Chocó y Urabá
Colombia

IMÁGENES LANDSAT 5 TM

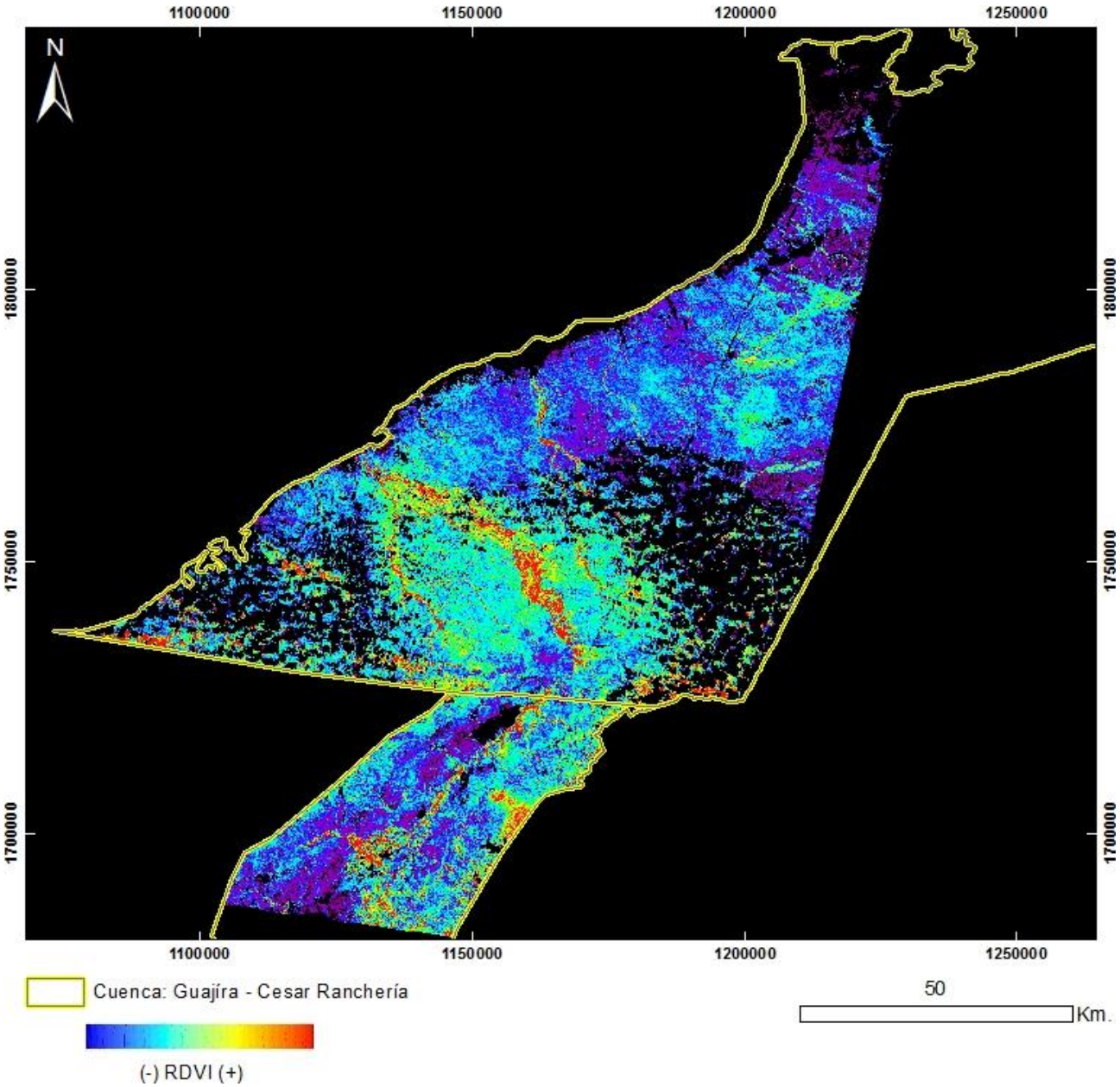

PRODUCTO: Índice de Vegetación RDVI
N°7 - ID: p008r52_5t19940315_RDVI
Proyección Transversal Mercator - Sistema de Referencia: MAGNA-SIRGAS Colombia Bogotá

IDENTIFICACIÓN DE ÁREAS CON POTENCIAL HIDROCARBURÍFERO

Cuencas Guajira, Cesar-Ranchería, Tumaco, Chocó y Urabá
Colombia

IMÁGENES LANDSAT 5 TM

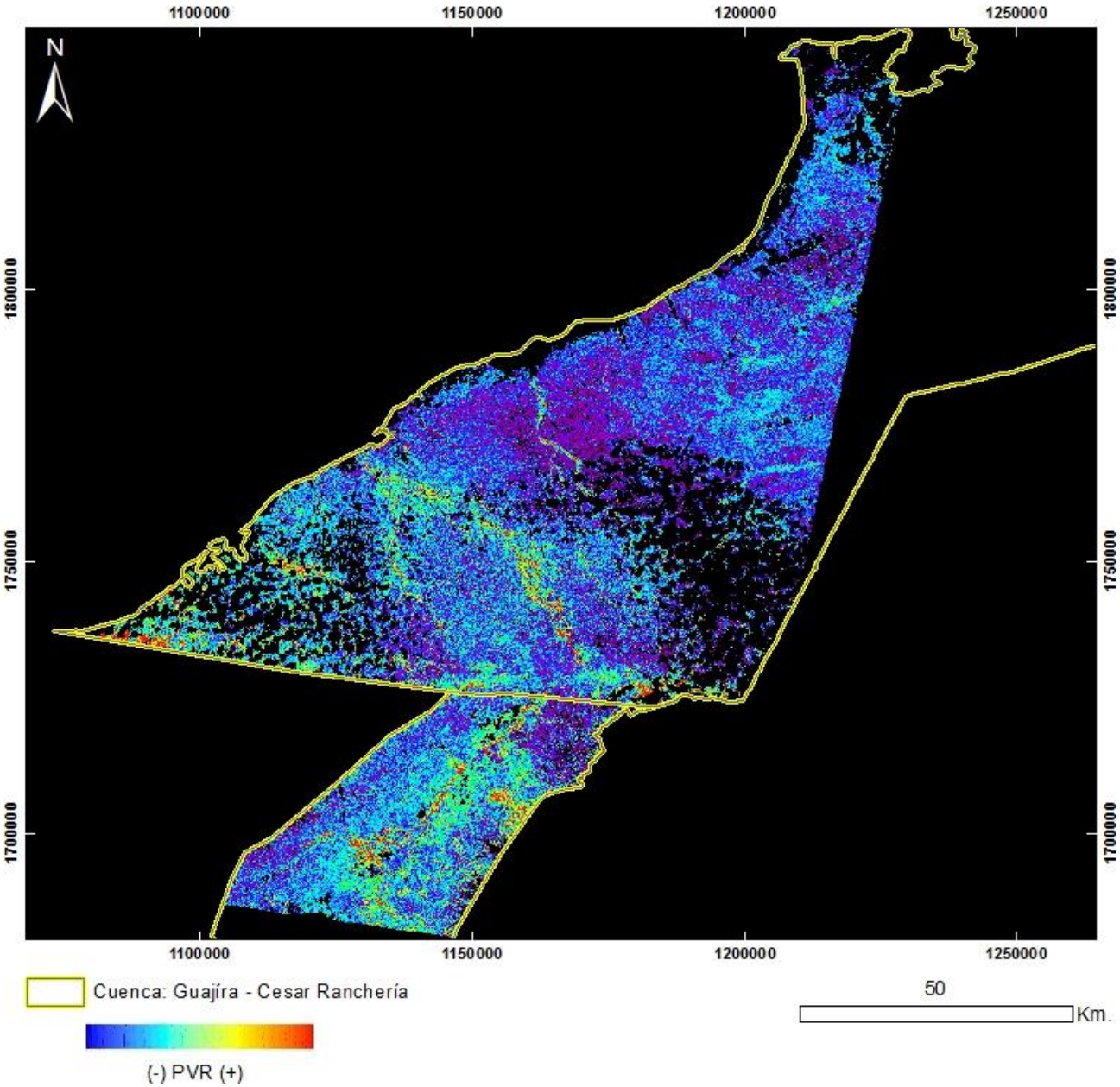

PRODUCTO: Índice de Vegetación PVR
N°7 - ID: p008r52_5t19940315_PVR
Proyección Transversal Mercator - Sistema de Referencia: MAGNA-SIRGAS Colombia Bogotá

IDENTIFICACIÓN DE ÁREAS CON POTENCIAL HIDROCARBURÍFERO

Cuencas Guajira, Cesar-Ranchería, Tumaco, Chocó y Urabá
Colombia

IMÁGENES LANDSAT 5 TM

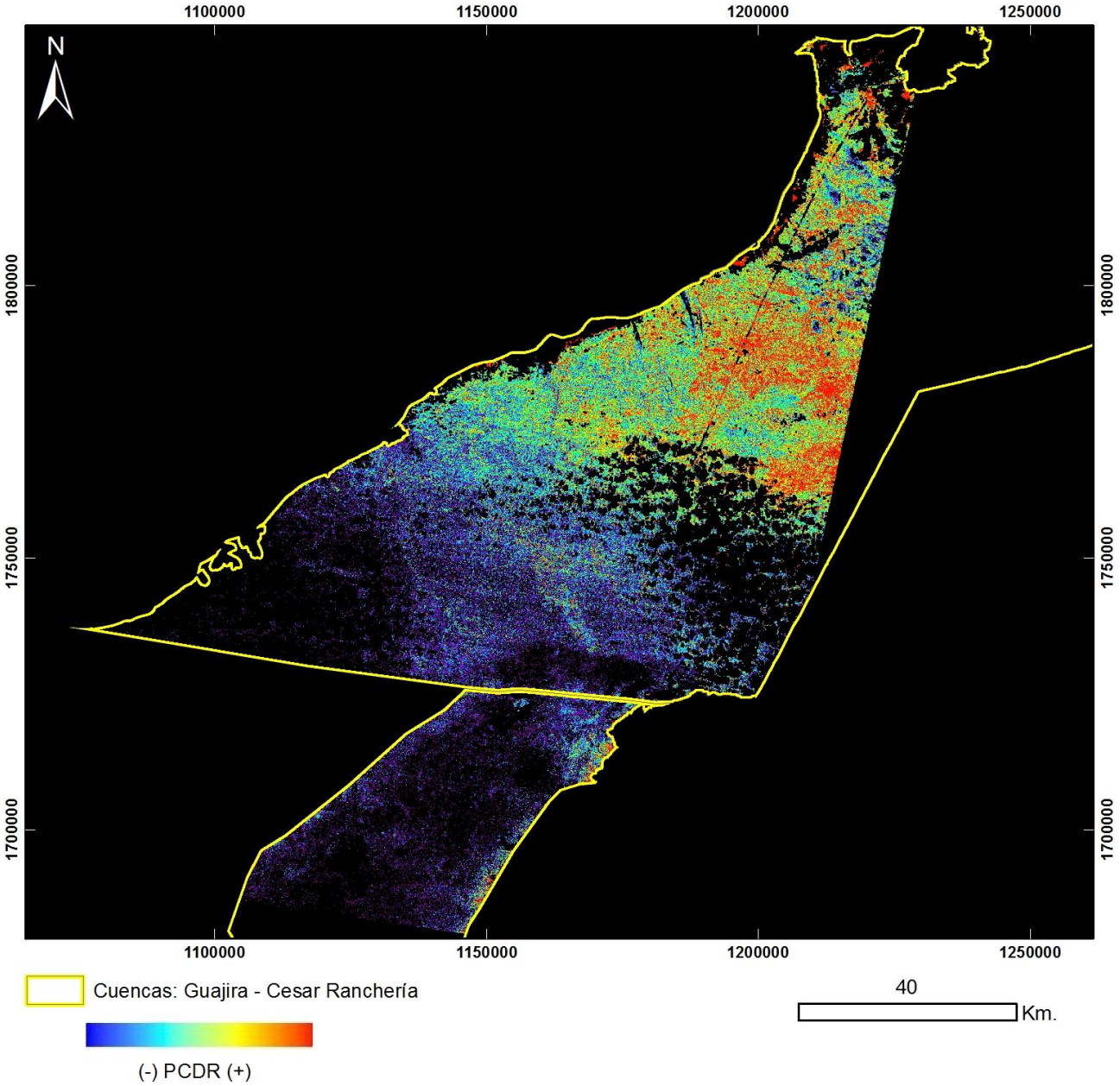

PRODUCTO: Índice de Vegetación PCDR
N°7 - ID: p008r52_5t19940315_PCDR
Proyección Transversal Mercator - Sistema de Referencia: MAGNA-SIRGAS Colombia Bogotá

IDENTIFICACIÓN DE ÁREAS CON POTENCIAL HIDROCARBURÍFERO

Cuencas Guajira, Cesar-Ranchería, Tumaco, Chocó y Urabá
Colombia

IMÁGENES LANDSAT 5 TM

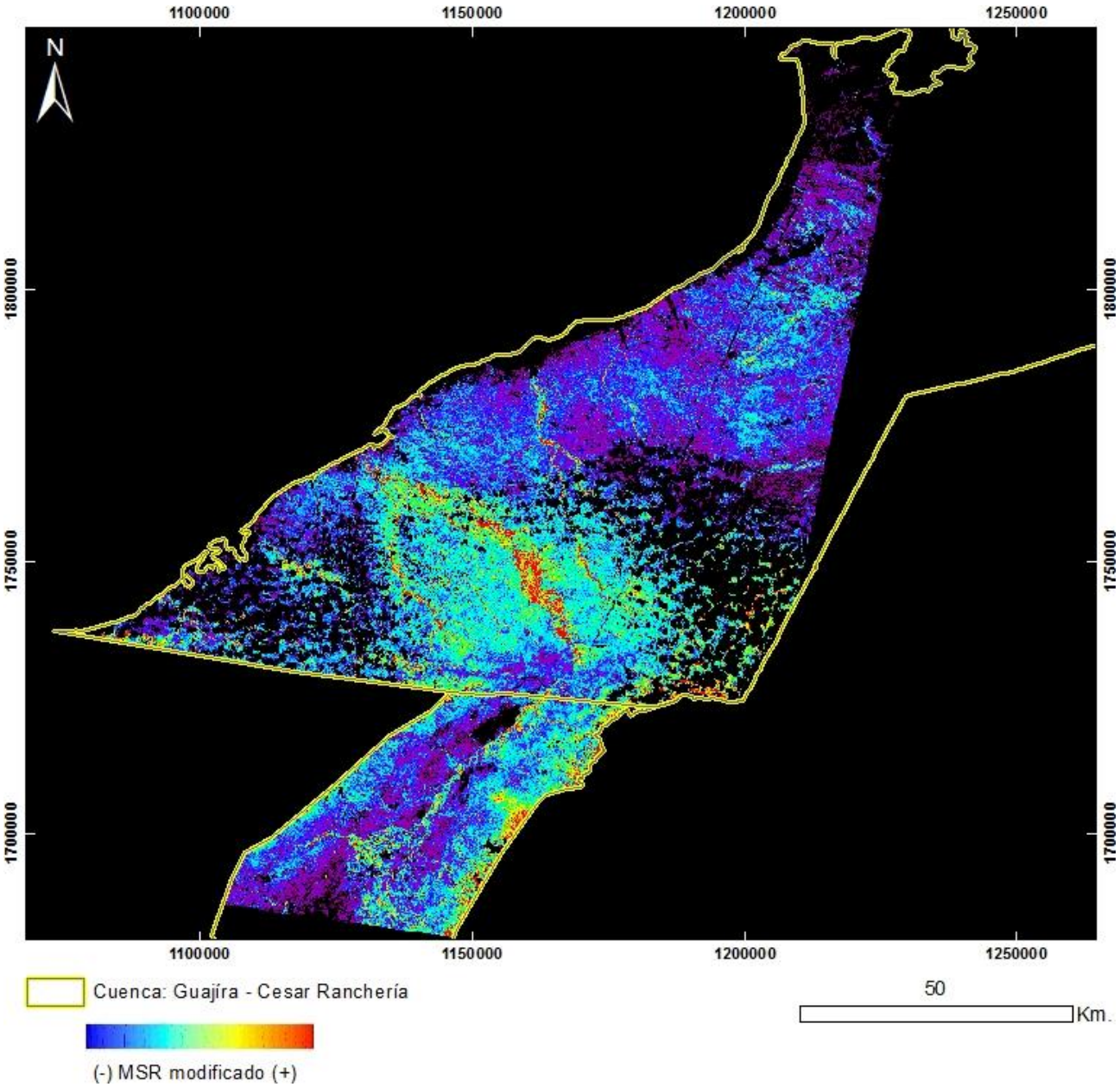

PRODUCTO: Índice de Vegetación MSR_Modificado
N°7 - ID: p008r52_5t19940315_MSRmodificado
Proyección Transversal Mercator - Sistema de Referencia: MAGNA-SIRGAS Colombia Bogotá

IDENTIFICACIÓN DE ÁREAS CON POTENCIAL HIDROCARBURÍFERO

Cuencas Guajira, Cesar-Ranchería, Tumaco, Chocó y Urabá
Colombia

IMÁGENES LANDSAT 5 TM

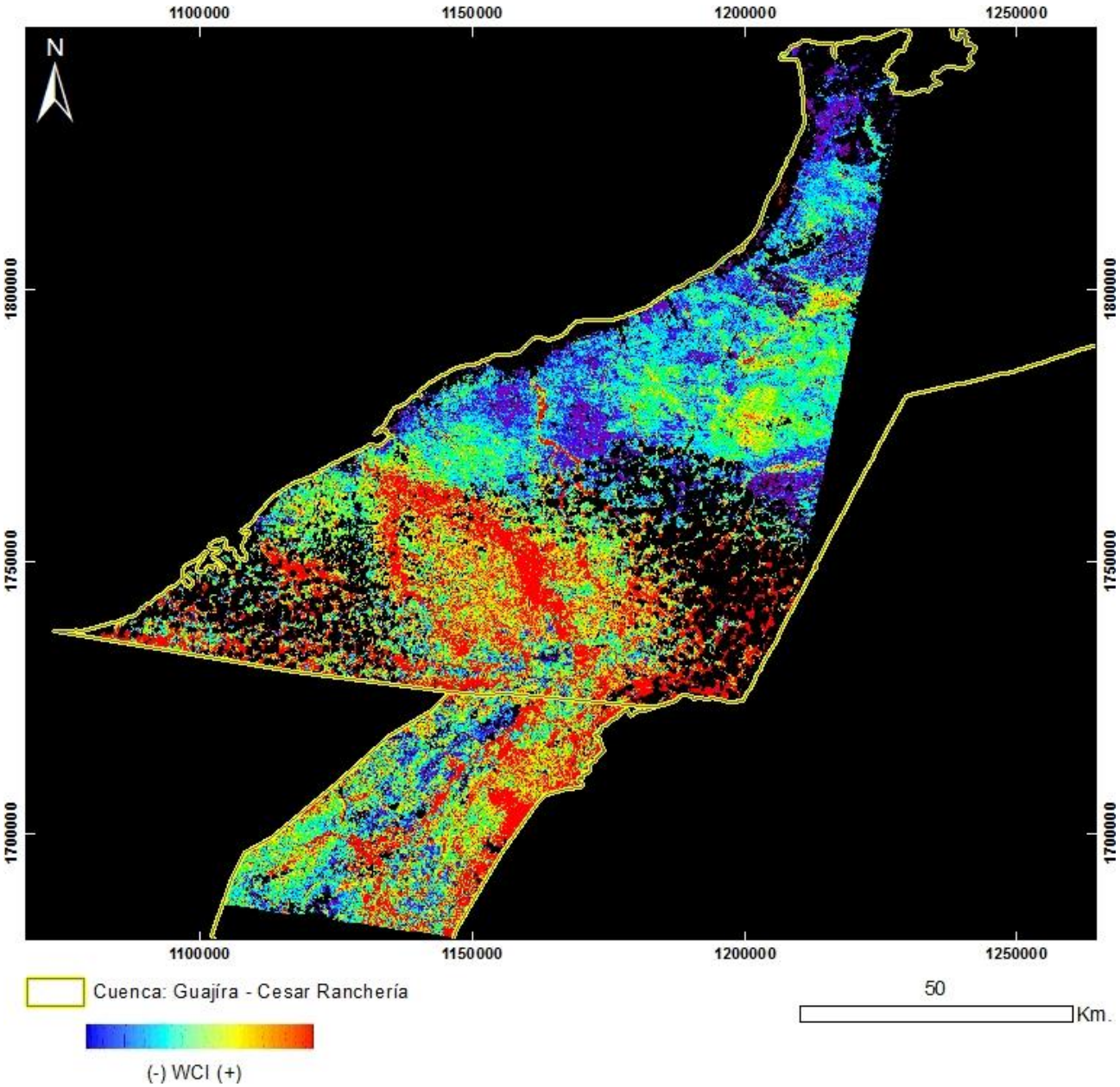

PRODUCTO: Índice de Vegetación WCI
N°7 - ID: p008r52_5t19940315_WCI
Proyección Transversal Mercator - Sistema de Referencia: MAGNA-SIRGAS Colombia Bogotá

IDENTIFICACIÓN DE ÁREAS CON POTENCIAL HIDROCARBURÍFERO

Cuencas Guajira, Cesar-Ranchería, Tumaco, Chocó y Urabá
Colombia

IMÁGENES LANDSAT 5 TM

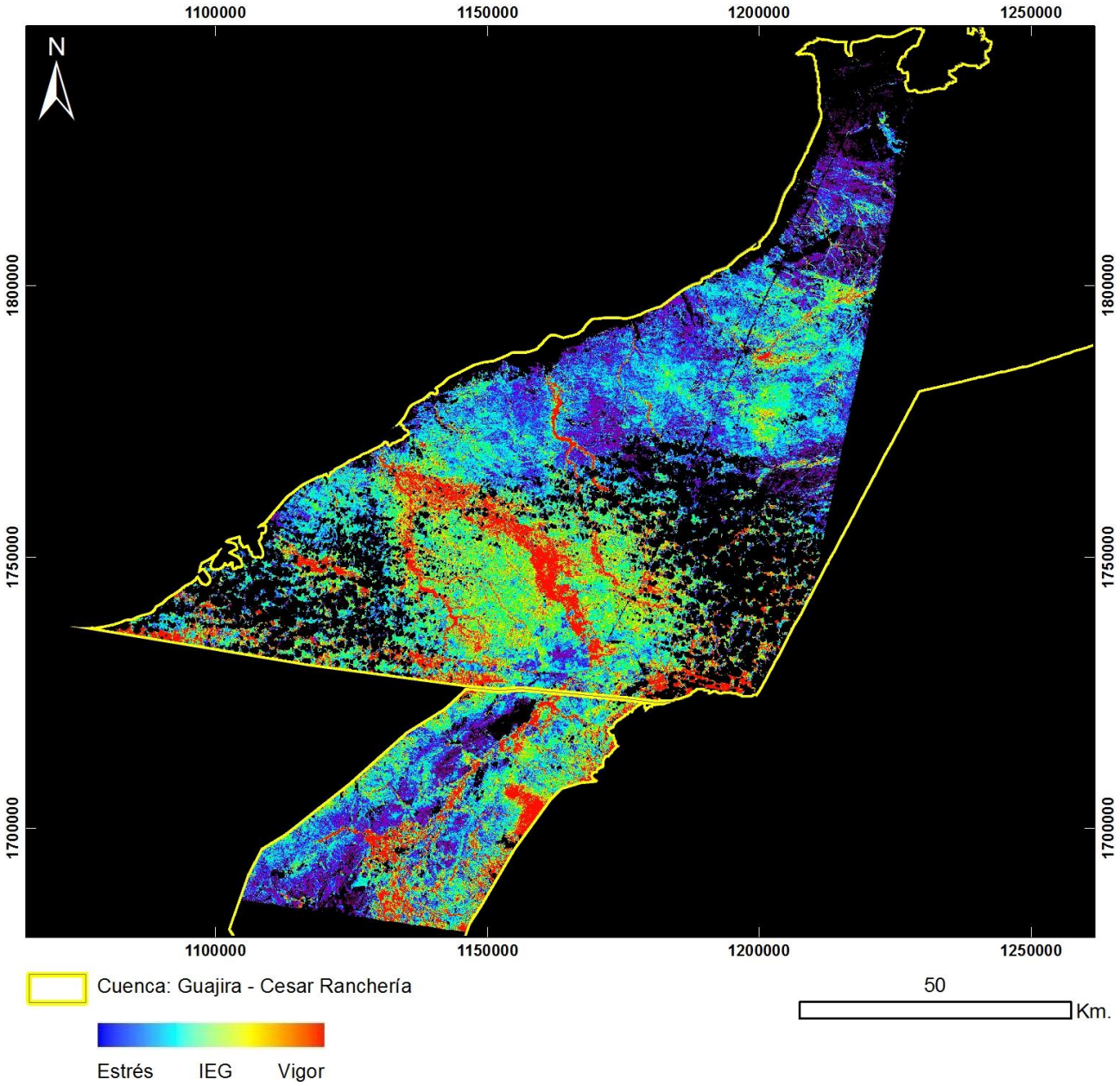

PRODUCTO: Índice de Estrés Geobotánico
N°7 – ID: p008r52_5t19940315_IEG
Proyección Transversal Mercator - Sistema de Referencia: MAGNA-SIRGAS Colombia Bogotá

IDENTIFICACIÓN DE ÁREAS CON POTENCIAL HIDROCARBURÍFERO

Cuencas Guajira, Cesar-Ranchería, Tumaco, Chocó y Urabá
Colombia

IMÁGENES LANDSAT 5 TM

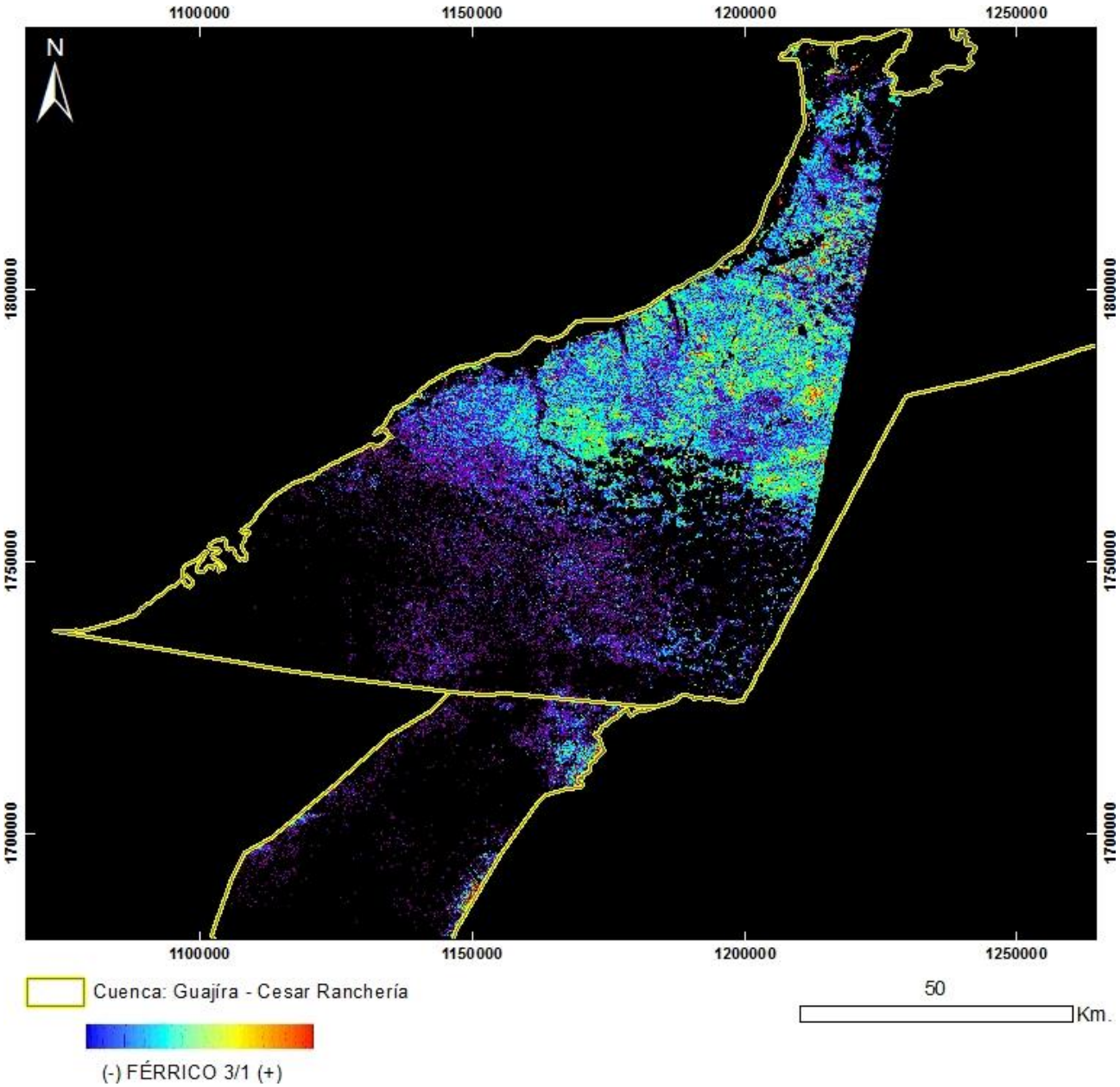

PRODUCTO: Férrico B3/B1
N°7 - ID: p008r52_5t19940315_Ferrico3_1
Proyección Transversal Mercator - Sistema de Referencia: MAGNA-SIRGAS Colombia Bogotá

IDENTIFICACIÓN DE ÁREAS CON POTENCIAL HIDROCARBURÍFERO

Cuencas Guajira, Cesar-Ranchería, Tumaco, Chocó y Urabá
Colombia

IMÁGENES LANDSAT 5 TM

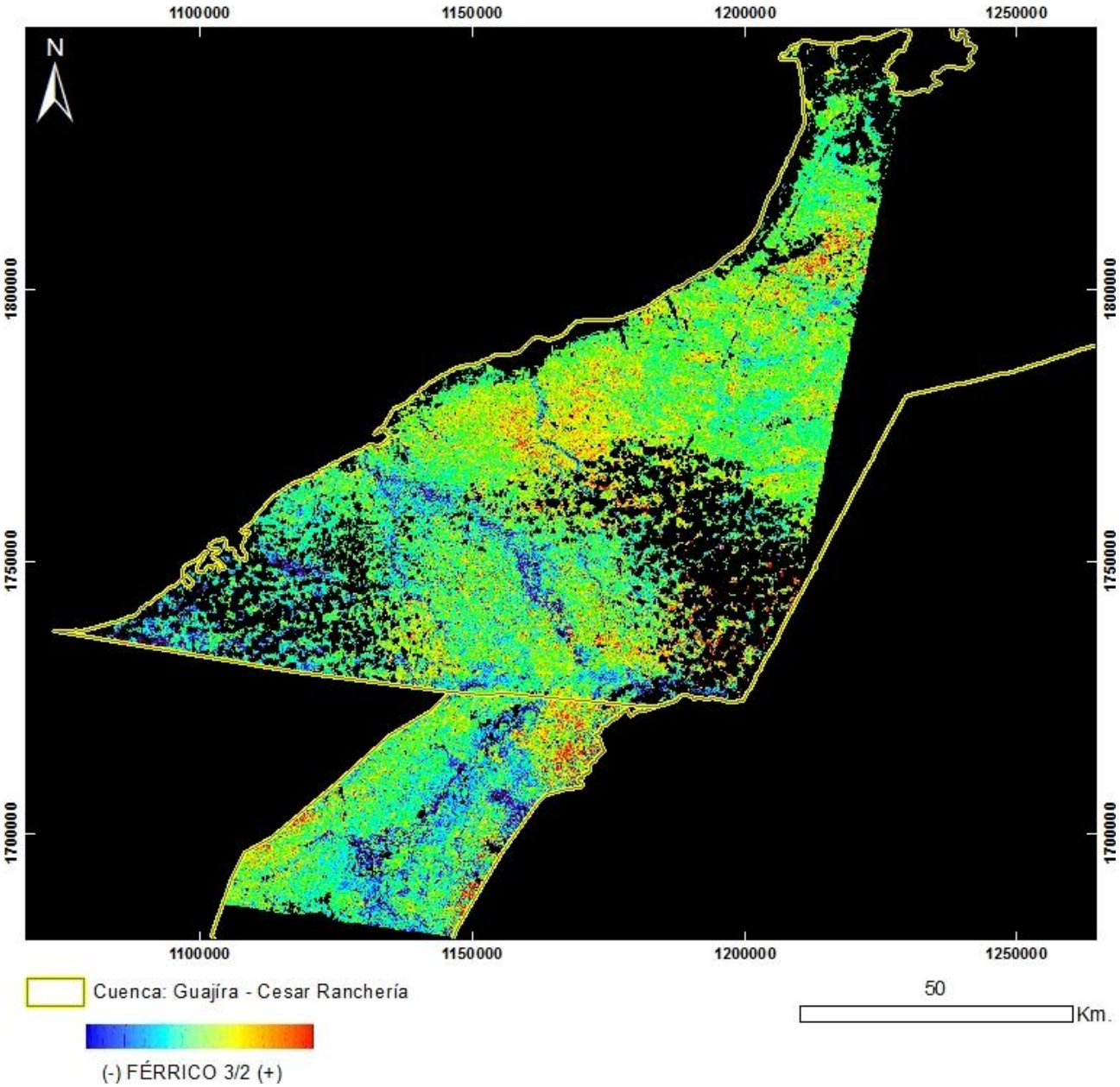

PRODUCTO: Férrico B3/B2
N°7 - ID: p008r52_5t19940315_Ferrico3_2
Proyección Transversal Mercator - Sistema de Referencia: MAGNA-SIRGAS Colombia Bogotá

IDENTIFICACIÓN DE ÁREAS CON POTENCIAL HIDROCARBURÍFERO

Cuencas Guajira, Cesar-Ranchería, Tumaco, Chocó y Urabá
Colombia

IMÁGENES LANDSAT 5 TM

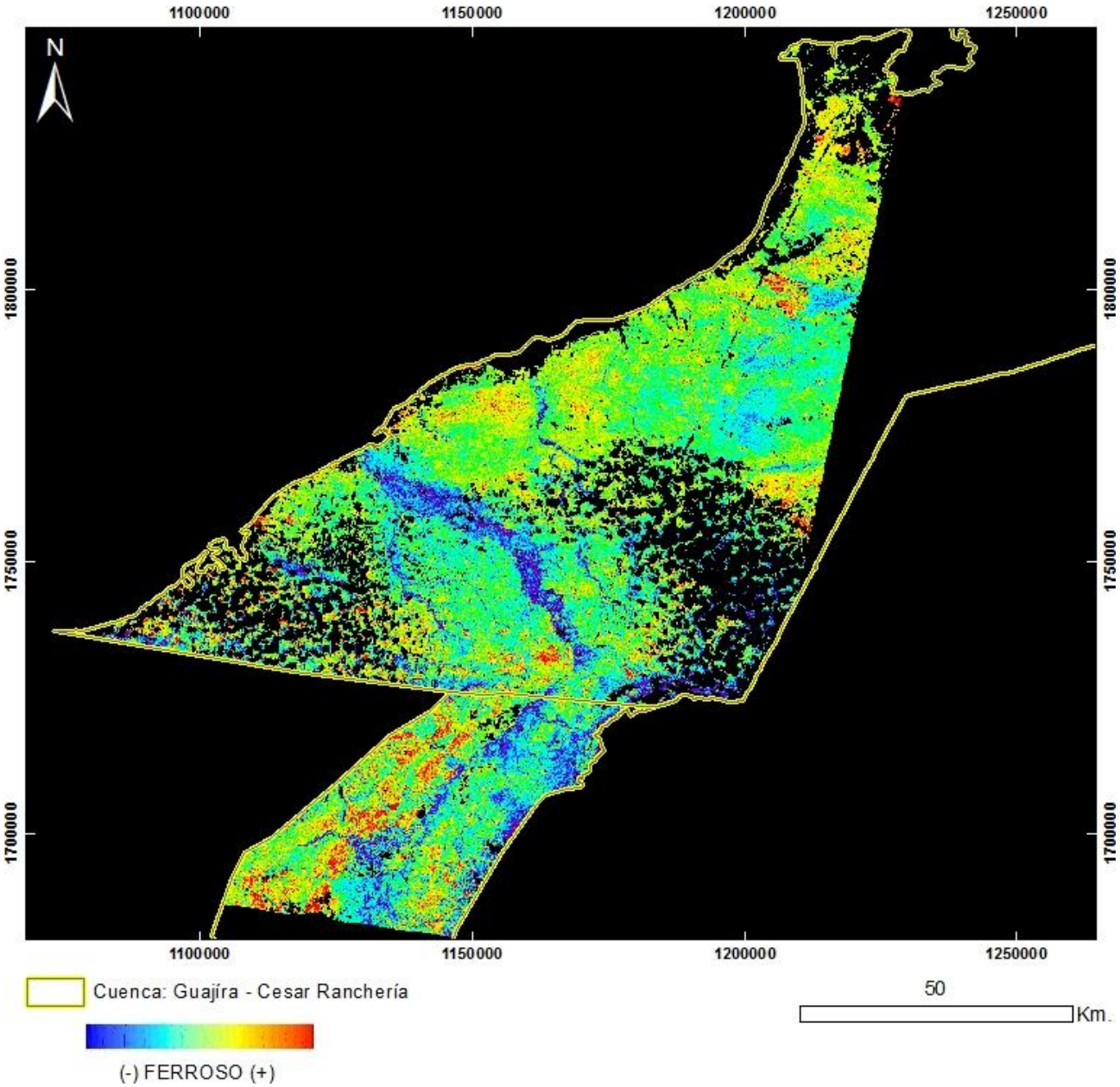

PRODUCTO: Ferroso
N°7 - ID: p008r52_5t19940315_Ferroso
Proyección Transversal Mercator - Sistema de Referencia: MAGNA-SIRGAS Colombia Bogotá

IDENTIFICACIÓN DE ÁREAS CON POTENCIAL HIDROCARBURÍFERO

Cuencas Guajira, Cesar-Ranchería, Tumaco, Chocó y Urabá
Colombia

IMÁGENES LANDSAT 5 TM

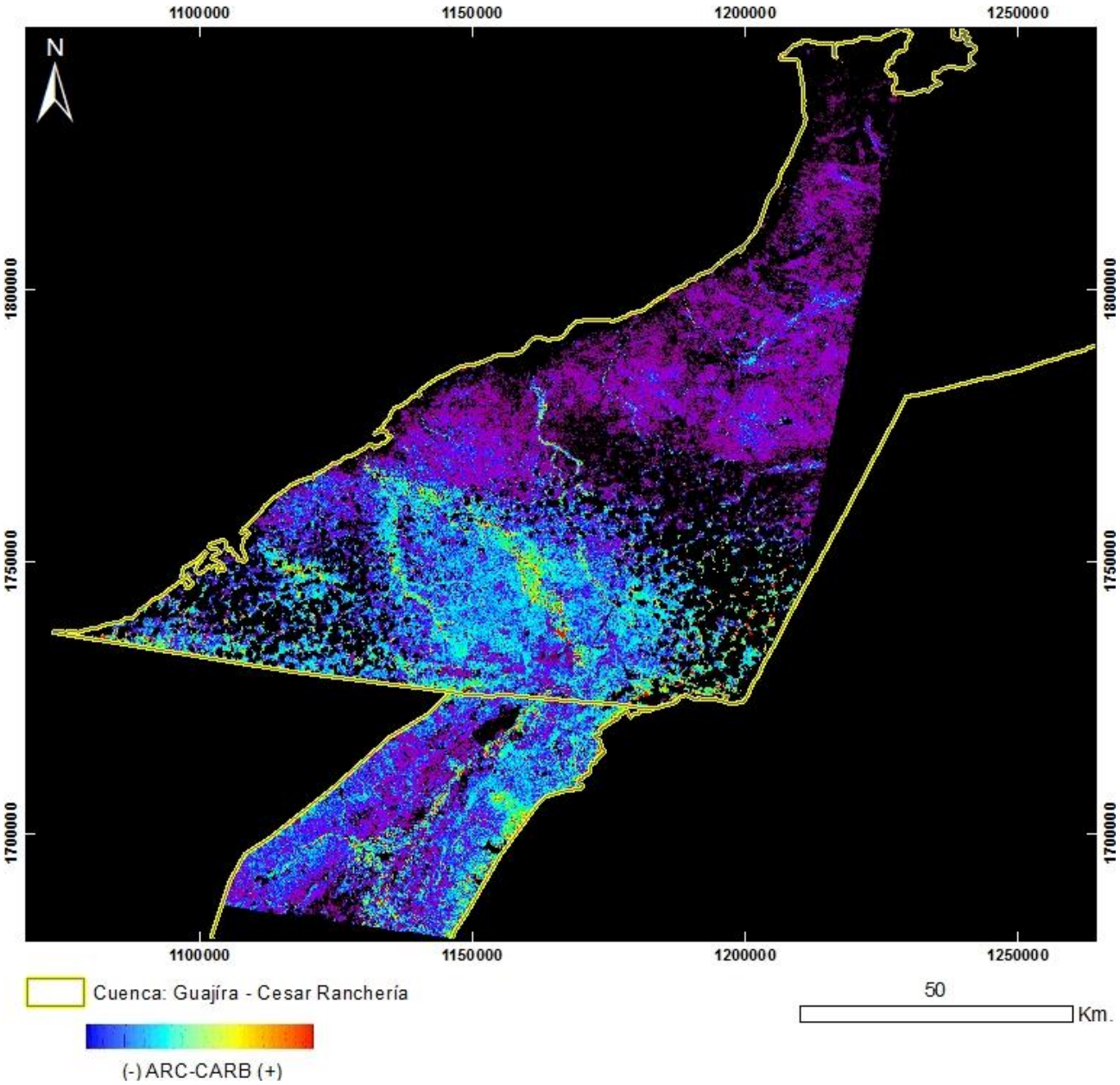

PRODUCTO: Arcillas / Carbonatos
N°7 - ID: p008r52_5t19940315_ArcCarb
Proyección Transversal Mercator - Sistema de Referencia: MAGNA-SIRGAS Colombia Bogotá

IDENTIFICACIÓN DE ÁREAS CON POTENCIAL HIDROCARBURÍFERO

Cuencas Guajira, Cesar-Ranchería, Tumaco, Chocó y Urabá
Colombia

IMÁGENES LANDSAT 5 TM

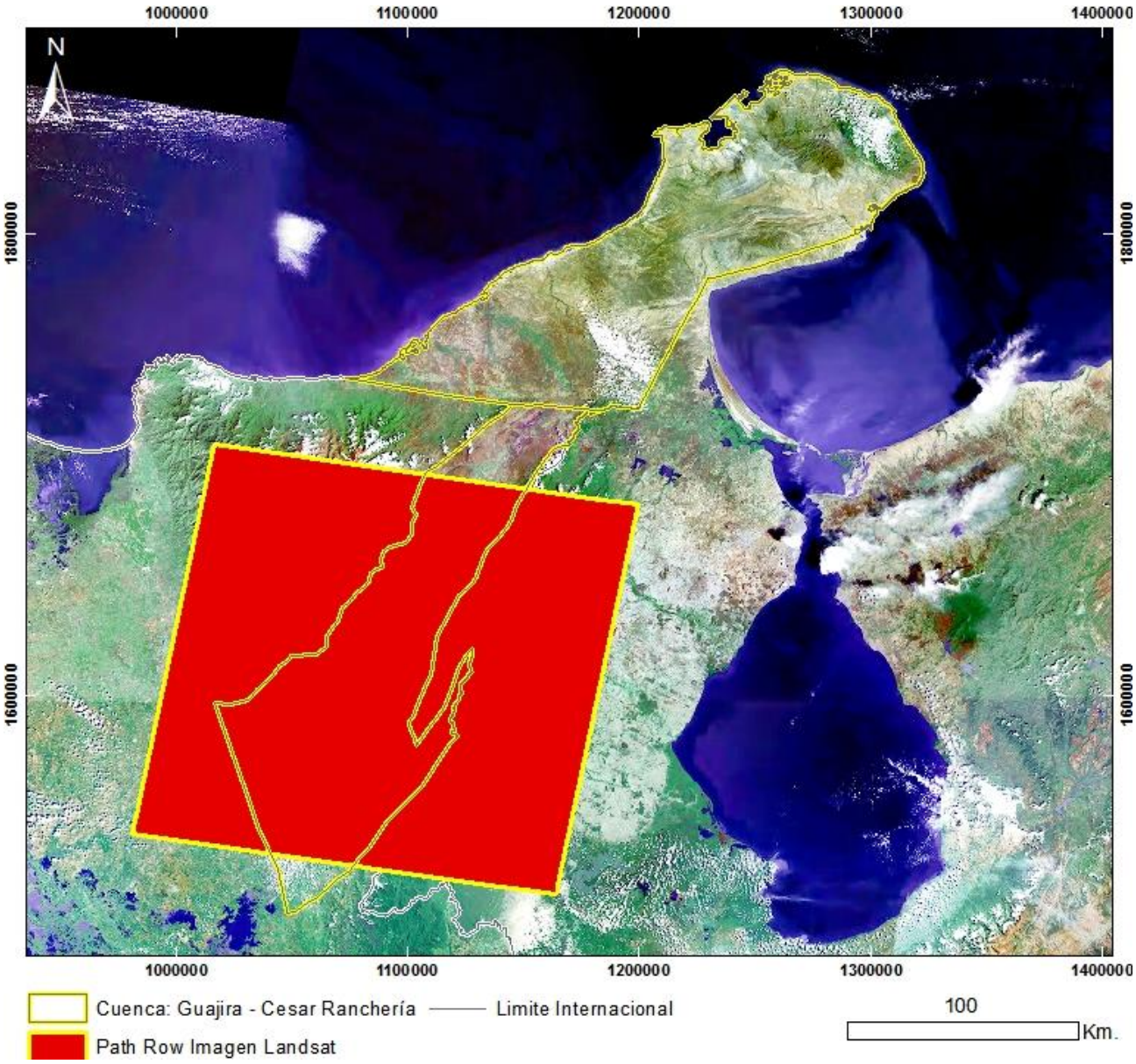

Mapa de Localización de Imagen LANDSAT 5 TM
N°8 - LT50080531986036XXX03
Proyección Transversal Mercator - Sistema de Referencia: MAGNA-SIRGAS Colombia Bogotá

IDENTIFICACIÓN DE ÁREAS CON POTENCIAL HIDROCARBURÍFERO

Cuencas Guajira, Cesar-Ranchería, Tumaco, Chocó y Urabá
Colombia

IMÁGENES LANDSAT 5 TM

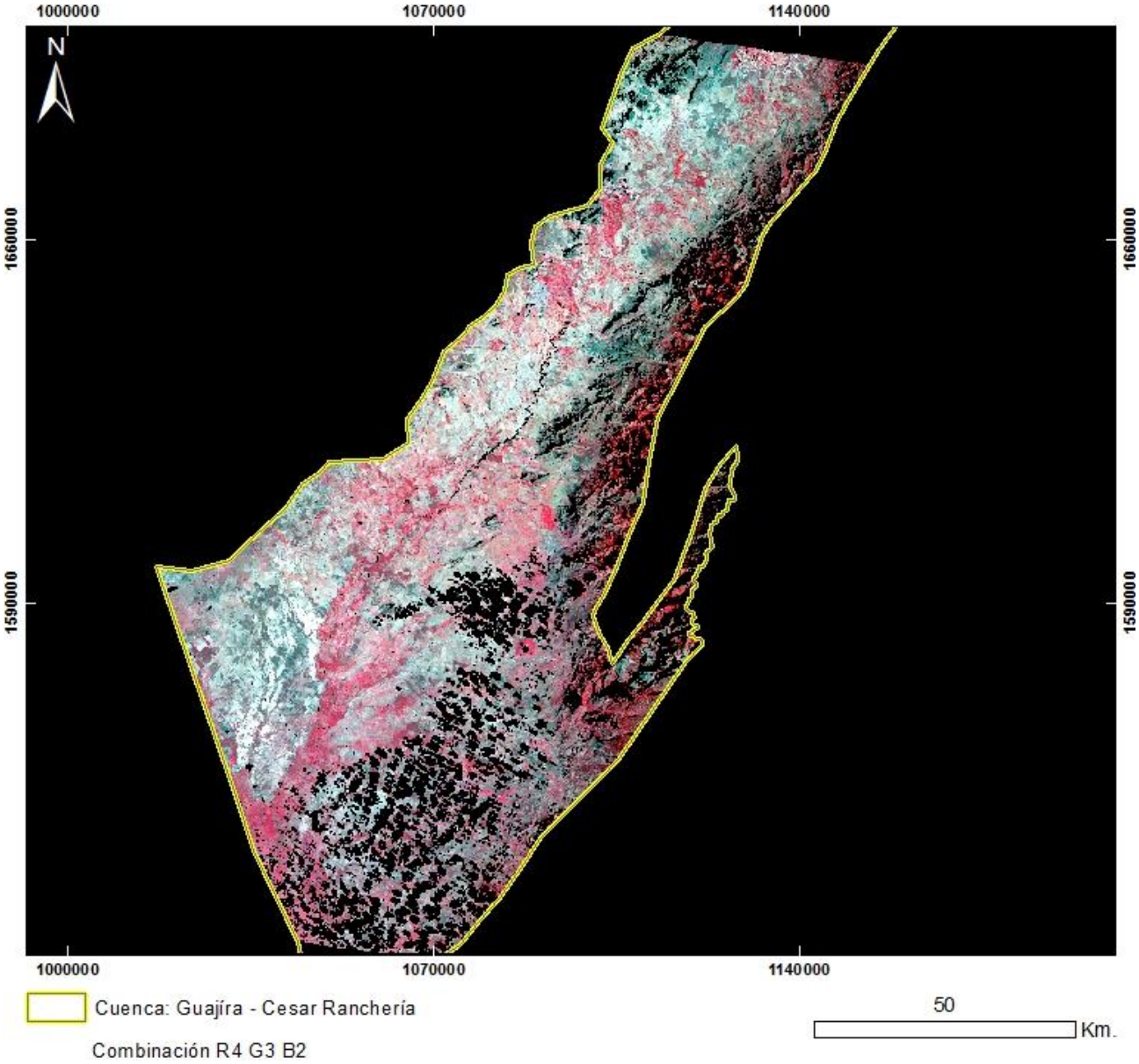

PRODUCTO: Combinación R4G3B2
N°8 - ID: LT50080531986036XXX03_R4G3B2
Proyección Transversal Mercator - Sistema de Referencia: MAGNA-SIRGAS Colombia Bogotá

IDENTIFICACIÓN DE ÁREAS CON POTENCIAL HIDROCARBURÍFERO

Cuencas Guajira, Cesar-Ranchería, Tumaco, Chocó y Urabá
Colombia

IMÁGENES LANDSAT 5 TM



PRODUCTO: Combinación R7G4B2
N°8 - ID: LT50080531986036XXX03_R7G4B2
Proyección Transversal Mercator - Sistema de Referencia: MAGNA-SIRGAS Colombia Bogotá

IDENTIFICACIÓN DE ÁREAS CON POTENCIAL HIDROCARBURÍFERO

Cuencas Guajira, Cesar-Ranchería, Tumaco, Chocó y Urabá
Colombia

IMÁGENES LANDSAT 5 TM

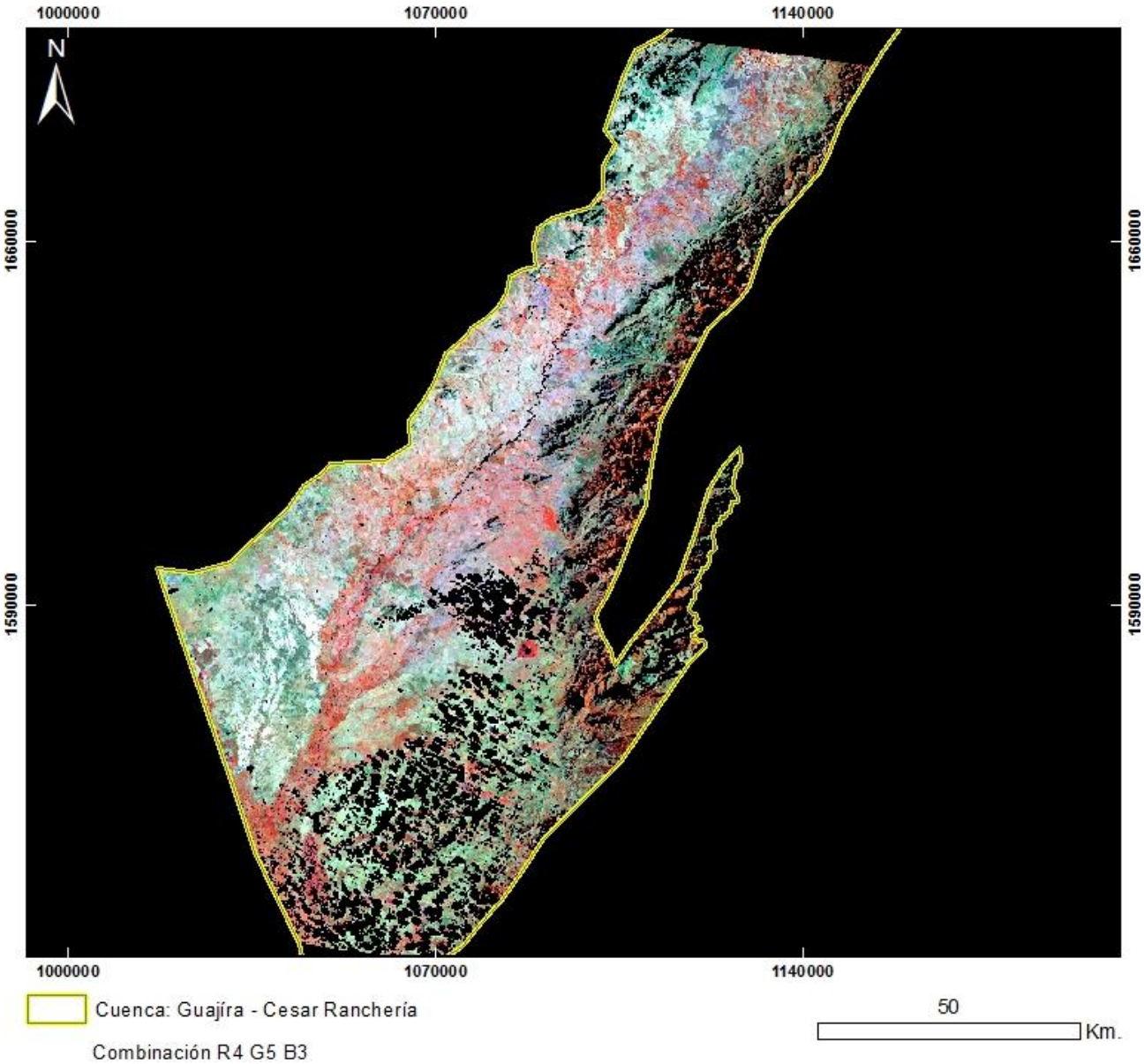

PRODUCTO: Combinación R4G5B3
N°8 - ID: LT50080531986036XXX03_R4G5B3
Proyección Transversal Mercator - Sistema de Referencia: MAGNA-SIRGAS Colombia Bogotá

IDENTIFICACIÓN DE ÁREAS CON POTENCIAL HIDROCARBURÍFERO

Cuencas Guajira, Cesar-Ranchería, Tumaco, Chocó y Urabá
Colombia

IMÁGENES LANDSAT 5 TM

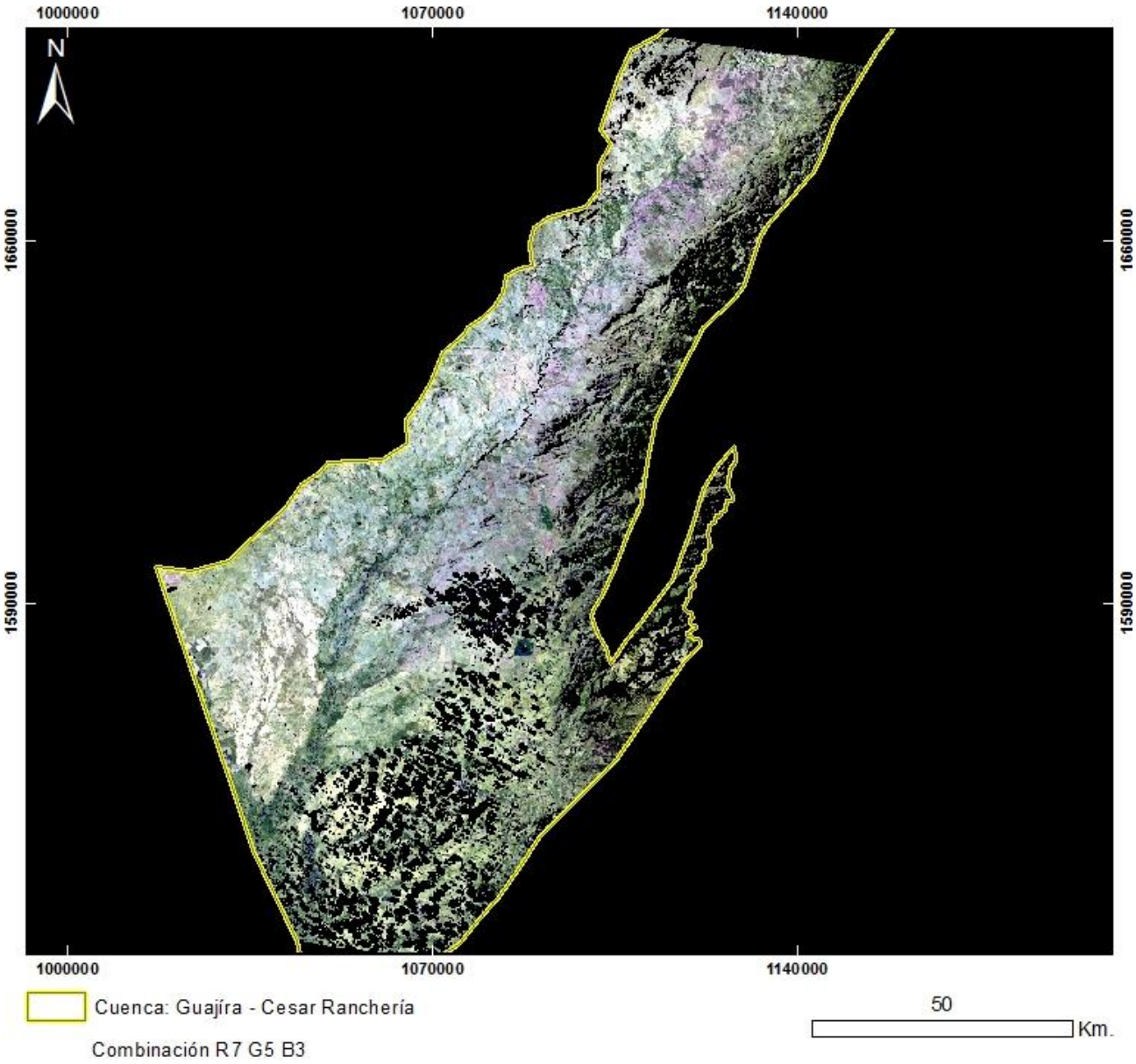

PRODUCTO: Combinación R7G5B3
N°8 - ID: LT50080531986036XXX03_R7G5B3
Proyección Transversal Mercator - Sistema de Referencia: MAGNA-SIRGAS Colombia Bogotá

IDENTIFICACIÓN DE ÁREAS CON POTENCIAL HIDROCARBURÍFERO

Cuencas Guajira, Cesar-Ranchería, Tumaco, Chocó y Urabá
Colombia

IMÁGENES LANDSAT 5 TM

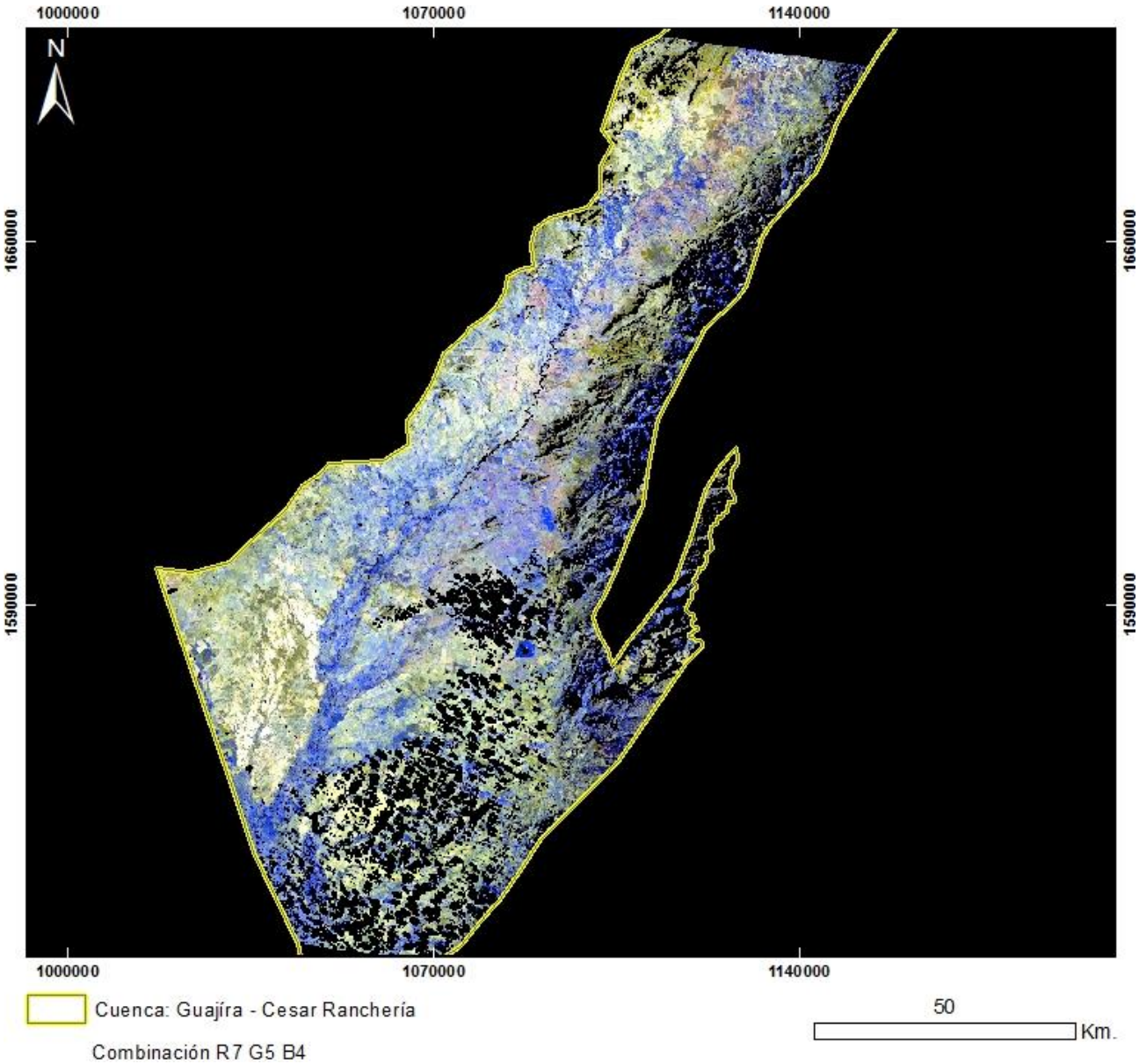

PRODUCTO: Combinación R7G5B4
N°8 - ID: LT50080531986036XXX03_R7G5B4
Proyección Transversal Mercator - Sistema de Referencia: MAGNA-SIRGAS Colombia Bogotá

IDENTIFICACIÓN DE ÁREAS CON POTENCIAL HIDROCARBURÍFERO

Cuencas Guajira, Cesar-Ranchería, Tumaco, Chocó y Urabá
Colombia

IMÁGENES LANDSAT 5 TM

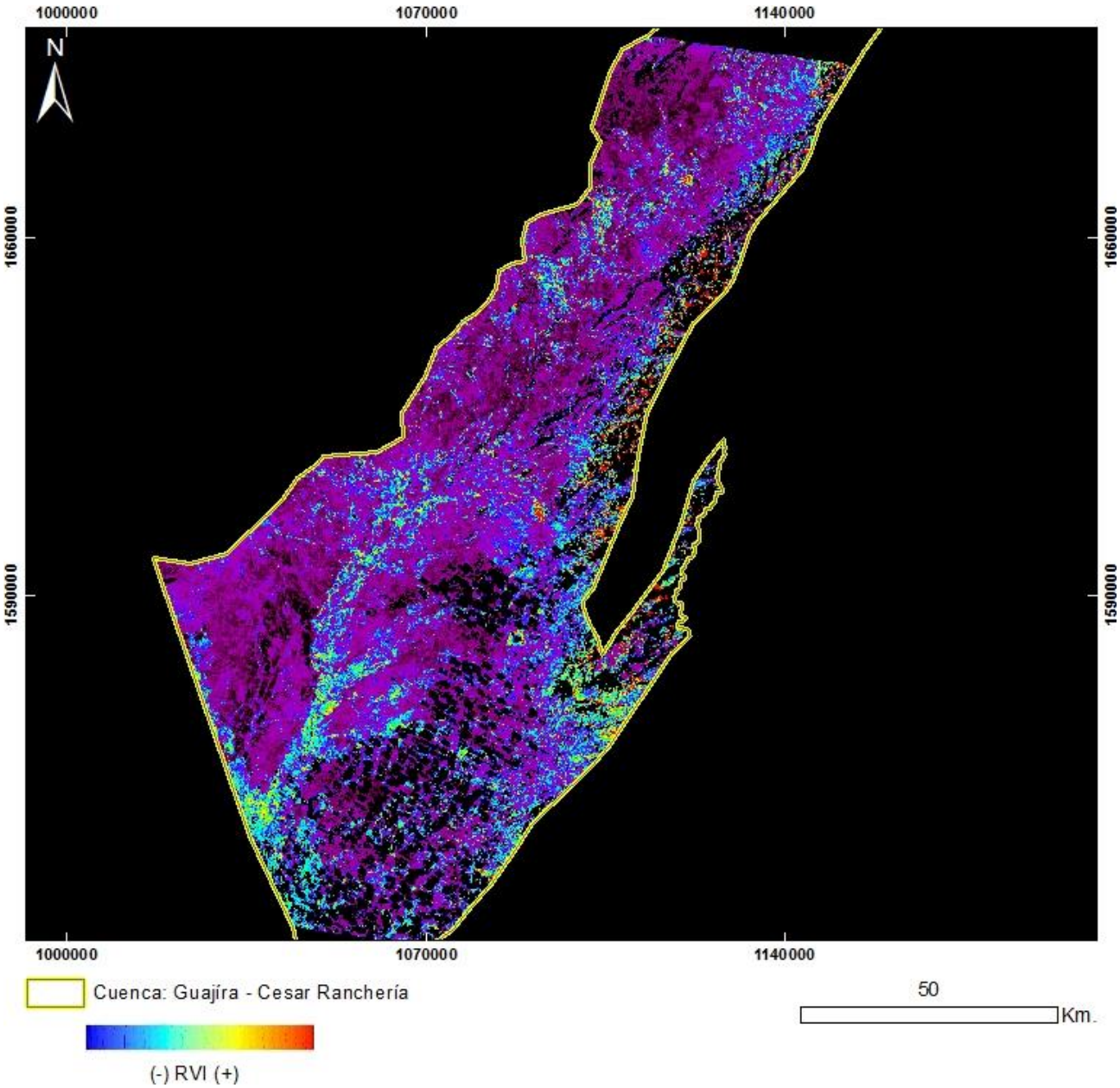

PRODUCTO: Índice de Vegetación RVI
N°8 - ID: LT50080531986036XXX03_RVI
Proyección Transversal Mercator - Sistema de Referencia: MAGNA-SIRGAS Colombia Bogotá

IDENTIFICACIÓN DE ÁREAS CON POTENCIAL HIDROCARBURÍFERO

Cuencas Guajira, Cesar-Ranchería, Tumaco, Chocó y Urabá
Colombia

IMÁGENES LANDSAT 5 TM



PRODUCTO: Índice de Vegetación NDVI Green
N°8 - ID: LT50080531986036XXX03_NDVIgreen
Proyección Transversal Mercator - Sistema de Referencia: MAGNA-SIRGAS Colombia Bogotá

IDENTIFICACIÓN DE ÁREAS CON POTENCIAL HIDROCARBURÍFERO

Cuencas Guajira, Cesar-Ranchería, Tumaco, Chocó y Urabá
Colombia

IMÁGENES LANDSAT 5 TM



PRODUCTO: Índice de Vegetación SAVI
N°8 - ID: LT50080531986036XXX03_SAVI
Proyección Transversal Mercator - Sistema de Referencia: MAGNA-SIRGAS Colombia Bogotá

IDENTIFICACIÓN DE ÁREAS CON POTENCIAL HIDROCARBURÍFERO

Cuencas Guajira, Cesar-Ranchería, Tumaco, Chocó y Urabá
Colombia

IMÁGENES LANDSAT 5 TM



PRODUCTO: Índice de Vegetación OSAVI
N°8 - ID: LT50080531986036XXX03_OSAVI
Proyección Transversal Mercator - Sistema de Referencia: MAGNA-SIRGAS Colombia Bogotá

IDENTIFICACIÓN DE ÁREAS CON POTENCIAL HIDROCARBURÍFERO

Cuencas Guajira, Cesar-Ranchería, Tumaco, Chocó y Urabá
Colombia

IMÁGENES LANDSAT 5 TM



PRODUCTO: Índice de Vegetación EVI
N°8 - ID: LT50080531986036XXX03_EVI
Proyección Transversal Mercator - Sistema de Referencia: MAGNA-SIRGAS Colombia Bogotá

IDENTIFICACIÓN DE ÁREAS CON POTENCIAL HIDROCARBURÍFERO

Cuencas Guajira, Cesar-Ranchería, Tumaco, Chocó y Urabá
Colombia

IMÁGENES LANDSAT 5 TM



PRODUCTO: Índice de Vegetación MTVI2
N°8 - ID: LT50080531986036XXX03_MTVI2
Proyección Transversal Mercator - Sistema de Referencia: MAGNA-SIRGAS Colombia Bogotá

IDENTIFICACIÓN DE ÁREAS CON POTENCIAL HIDROCARBURÍFERO

Cuencas Guajira, Cesar-Ranchería, Tumaco, Chocó y Urabá
Colombia

IMÁGENES LANDSAT 5 TM



PRODUCTO: Índice de Vegetación RDVI
N°8 - ID: LT50080531986036XXX03_RDVI
Proyección Transversal Mercator - Sistema de Referencia: MAGNA-SIRGAS Colombia Bogotá

IDENTIFICACIÓN DE ÁREAS CON POTENCIAL HIDROCARBURÍFERO

Cuencas Guajira, Cesar-Ranchería, Tumaco, Chocó y Urabá
Colombia

IMÁGENES LANDSAT 5 TM



PRODUCTO: Índice de Vegetación PVR
N°8 - ID: LT50080531986036XXX03_PVR
Proyección Transversal Mercator - Sistema de Referencia: MAGNA-SIRGAS Colombia Bogotá

IDENTIFICACIÓN DE ÁREAS CON POTENCIAL HIDROCARBURÍFERO

Cuencas Guajira, Cesar-Ranchería, Tumaco, Chocó y Urabá
Colombia

IMÁGENES LANDSAT 5 TM



PRODUCTO: Índice de Vegetación PCDR
N°8 - ID: LT50080531986036XXX03_PCDR
Proyección Transversal Mercator - Sistema de Referencia: MAGNA-SIRGAS Colombia Bogotá

IDENTIFICACIÓN DE ÁREAS CON POTENCIAL HIDROCARBURÍFERO

Cuencas Guajira, Cesar-Ranchería, Tumaco, Chocó y Urabá
Colombia

IMÁGENES LANDSAT 5 TM

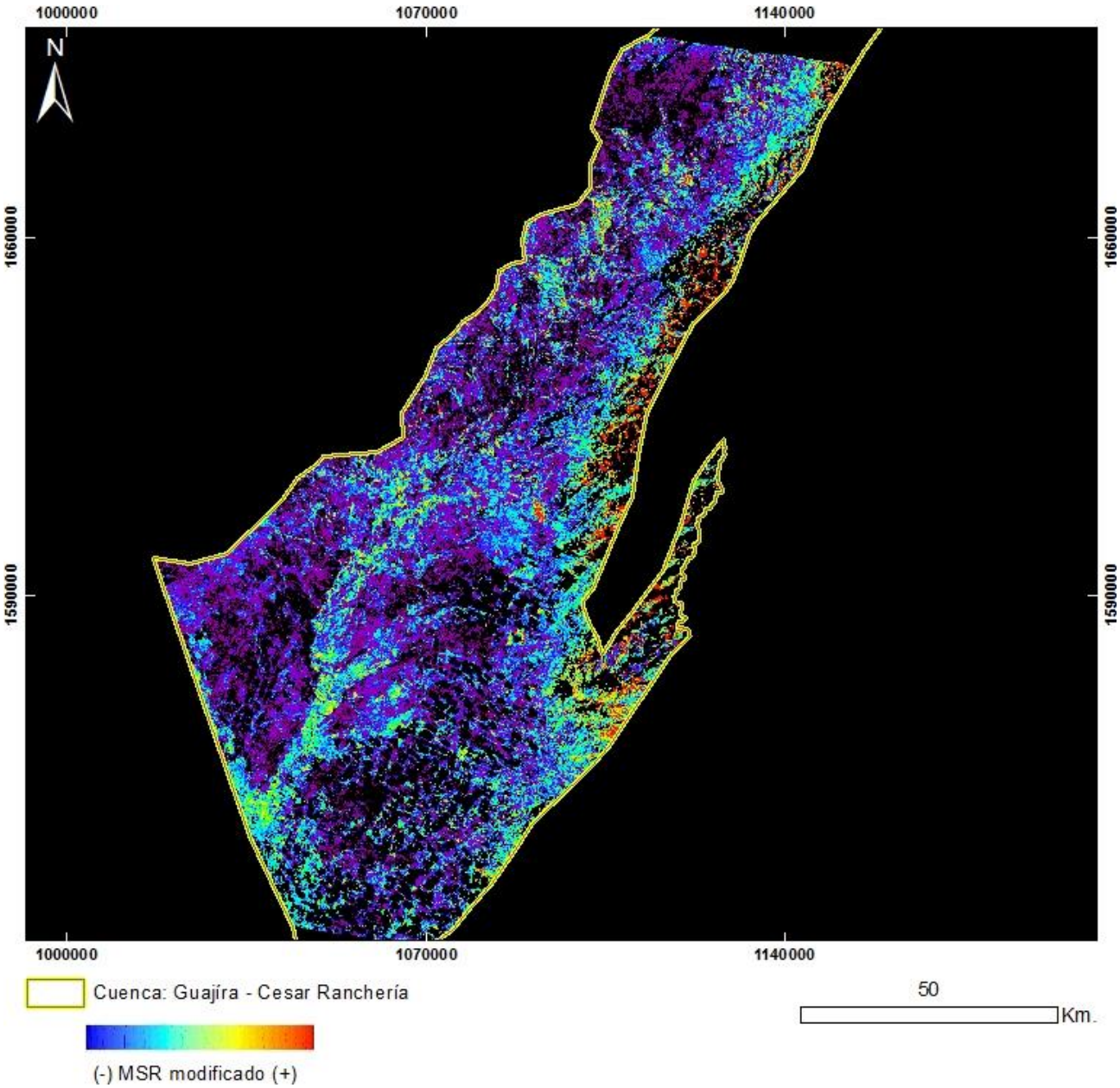

PRODUCTO: Índice de Vegetación MSR_Modificado
N°8 - ID: LT50080531986036XXX03_MSRmodificado
Proyección Transversal Mercator - Sistema de Referencia: MAGNA-SIRGAS Colombia Bogotá

IDENTIFICACIÓN DE ÁREAS CON POTENCIAL HIDROCARBURÍFERO

Cuencas Guajira, Cesar-Ranchería, Tumaco, Chocó y Urabá
Colombia

IMÁGENES LANDSAT 5 TM



PRODUCTO: Índice de Vegetación WCI
N°8 - ID: LT50080531986036XXX03_WCI
Proyección Transversal Mercator - Sistema de Referencia: MAGNA-SIRGAS Colombia Bogotá

IDENTIFICACIÓN DE ÁREAS CON POTENCIAL HIDROCARBURÍFERO

Cuencas Guajira, Cesar-Ranchería, Tumaco, Chocó y Urabá
Colombia

IMÁGENES LANDSAT 5 TM



PRODUCTO: Índice de Estrés Geobotánico
N°8 – ID: LT50080531986036XXX03_IEG
Proyección Transversal Mercator - Sistema de Referencia: MAGNA-SIRGAS Colombia Bogotá

IDENTIFICACIÓN DE ÁREAS CON POTENCIAL HIDROCARBURÍFERO

Cuencas Guajira, Cesar-Ranchería, Tumaco, Chocó y Urabá
Colombia

IMÁGENES LANDSAT 5 TM

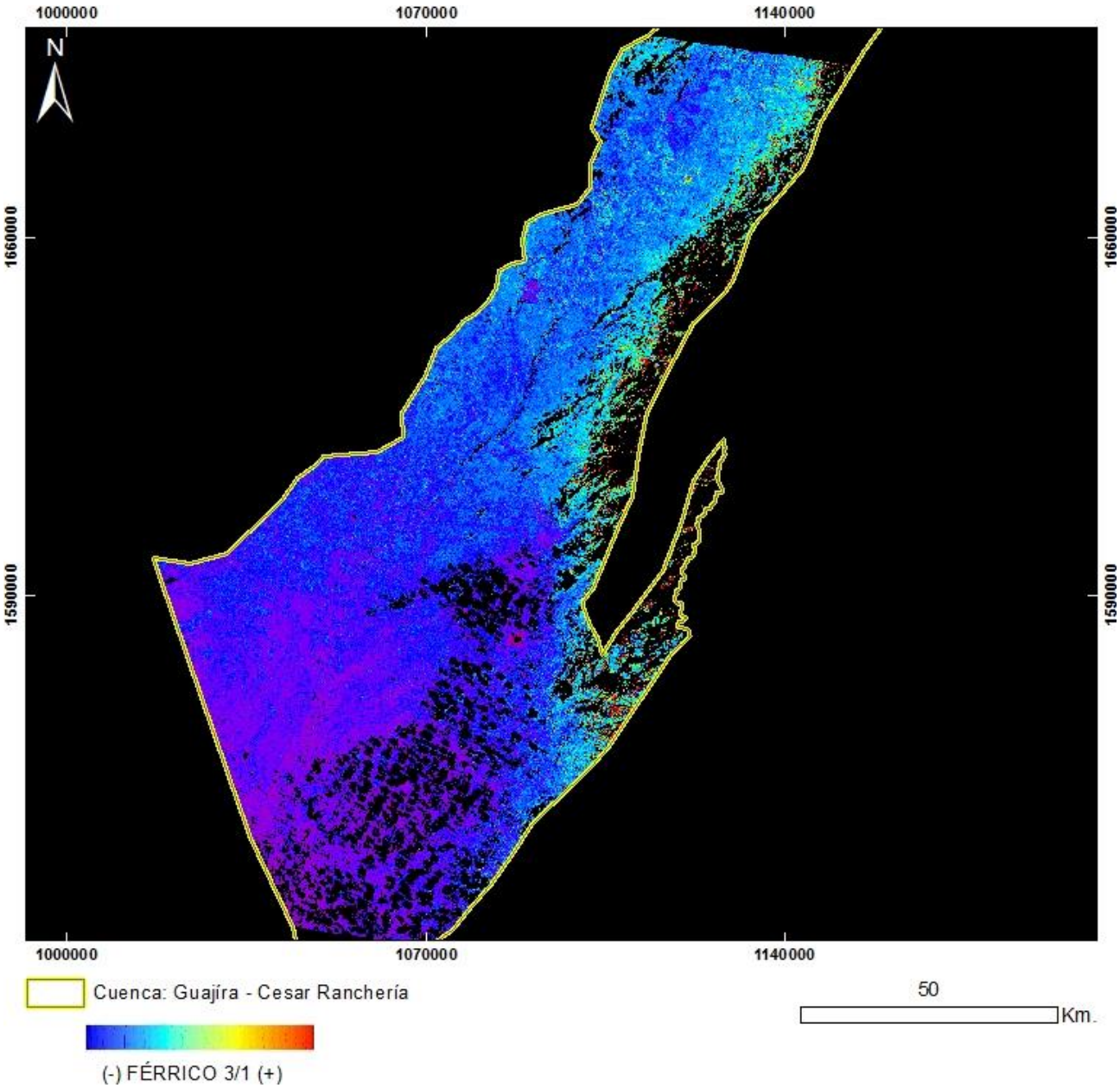

PRODUCTO: Férrico B3/B1
N°8 - ID: LT50080531986036XXX03_Ferrico3_1
Proyección Transversal Mercator - Sistema de Referencia: MAGNA-SIRGAS Colombia Bogotá

IDENTIFICACIÓN DE ÁREAS CON POTENCIAL HIDROCARBURÍFERO

Cuencas Guajira, Cesar-Ranchería, Tumaco, Chocó y Urabá
Colombia

IMÁGENES LANDSAT 5 TM

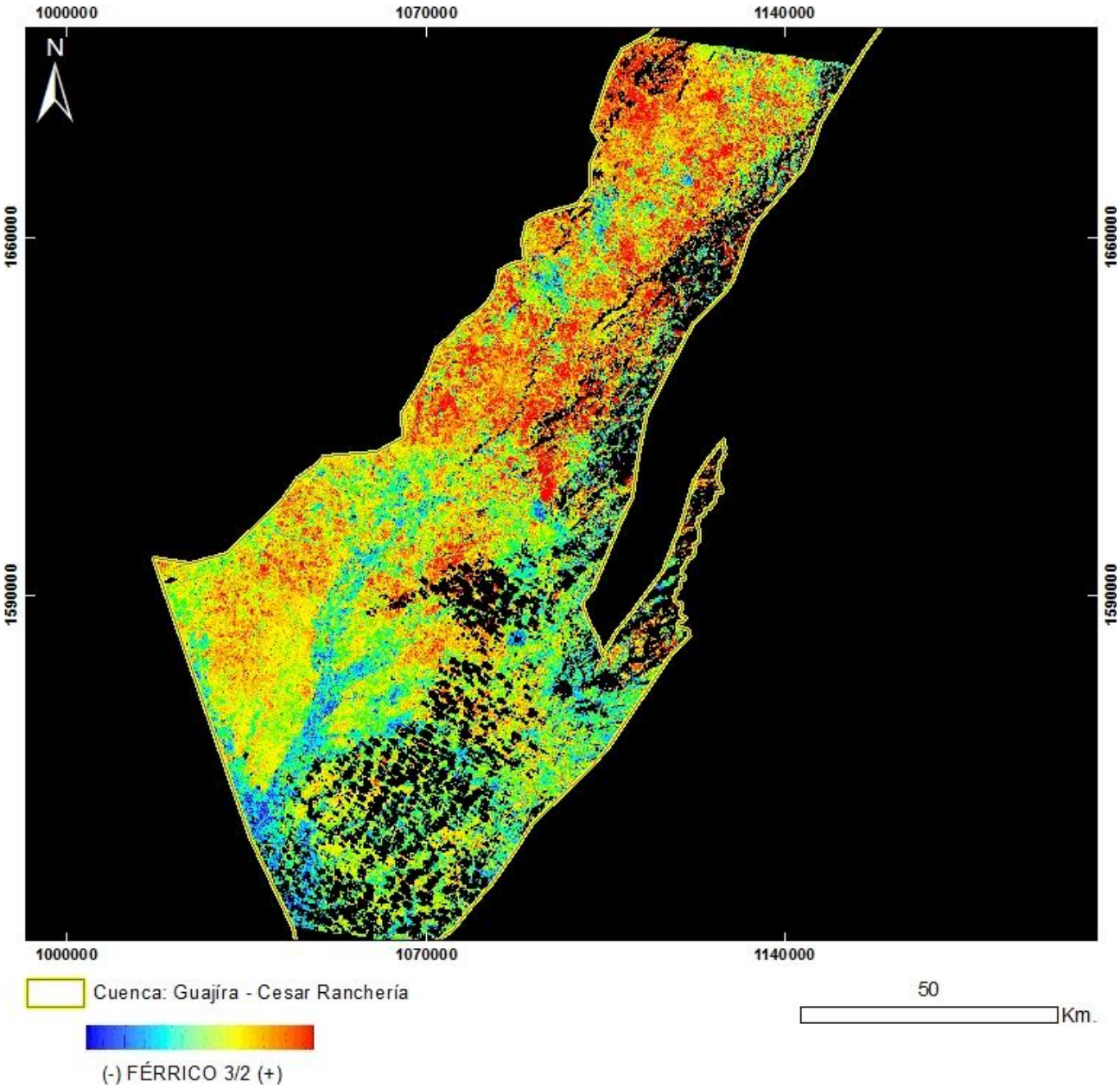

PRODUCTO: Férrico B3/B2
N°8 - ID: LT50080531986036XXX03_Ferrico3_2
Proyección Transversal Mercator - Sistema de Referencia: MAGNA-SIRGAS Colombia Bogotá

IDENTIFICACIÓN DE ÁREAS CON POTENCIAL HIDROCARBURÍFERO

Cuencas Guajira, Cesar-Ranchería, Tumaco, Chocó y Urabá
Colombia

IMÁGENES LANDSAT 5 TM

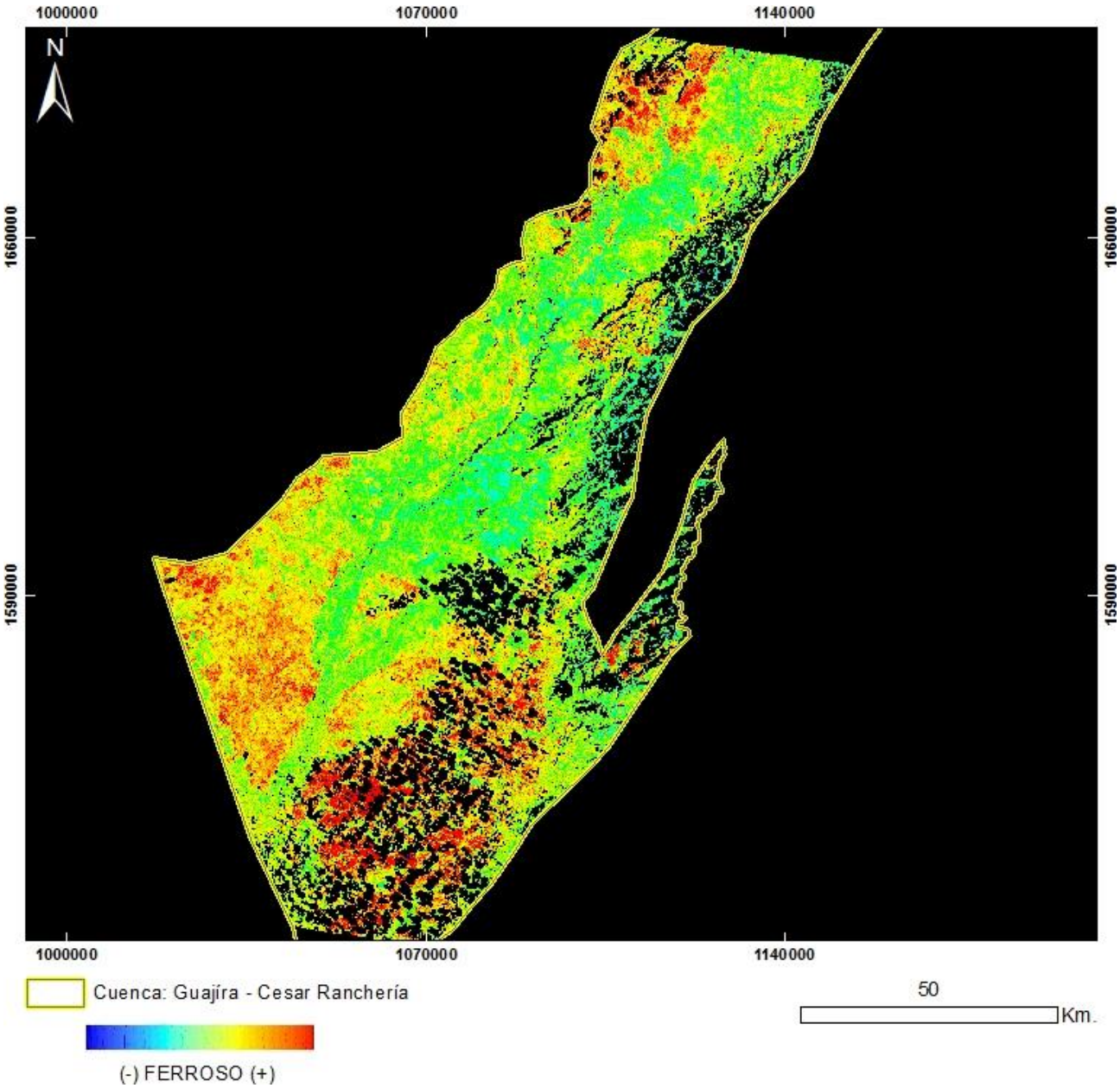

PRODUCTO: Ferroso
N°8 - ID: LT50080531986036XXX03_Ferroso
Proyección Transversal Mercator - Sistema de Referencia: MAGNA-SIRGAS Colombia Bogotá

IDENTIFICACIÓN DE ÁREAS CON POTENCIAL HIDROCARBURÍFERO

Cuencas Guajira, Cesar-Ranchería, Tumaco, Chocó y Urabá
Colombia

IMÁGENES LANDSAT 5 TM

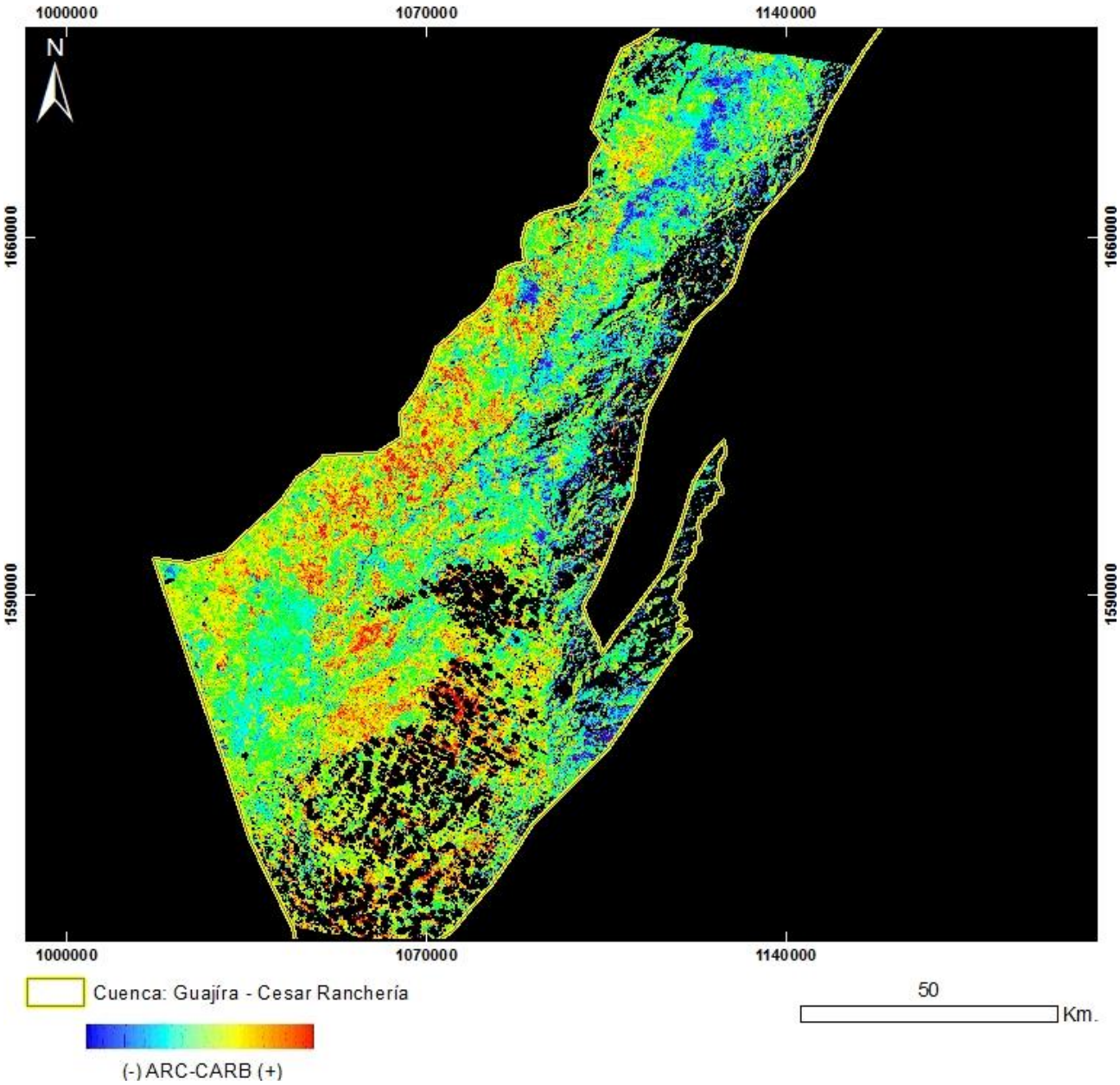

PRODUCTO: Arcillas / Carbonatos
N°8 - ID: LT50080531986036XXX03_ArcCarb
Proyección Transversal Mercator - Sistema de Referencia: MAGNA-SIRGAS Colombia Bogotá

IDENTIFICACIÓN DE ÁREAS CON POTENCIAL HIDROCARBURÍFERO

Cuencas Guajira, Cesar-Ranchería, Tumaco, Chocó y Urabá
Colombia

IMÁGENES LANDSAT 5 TM

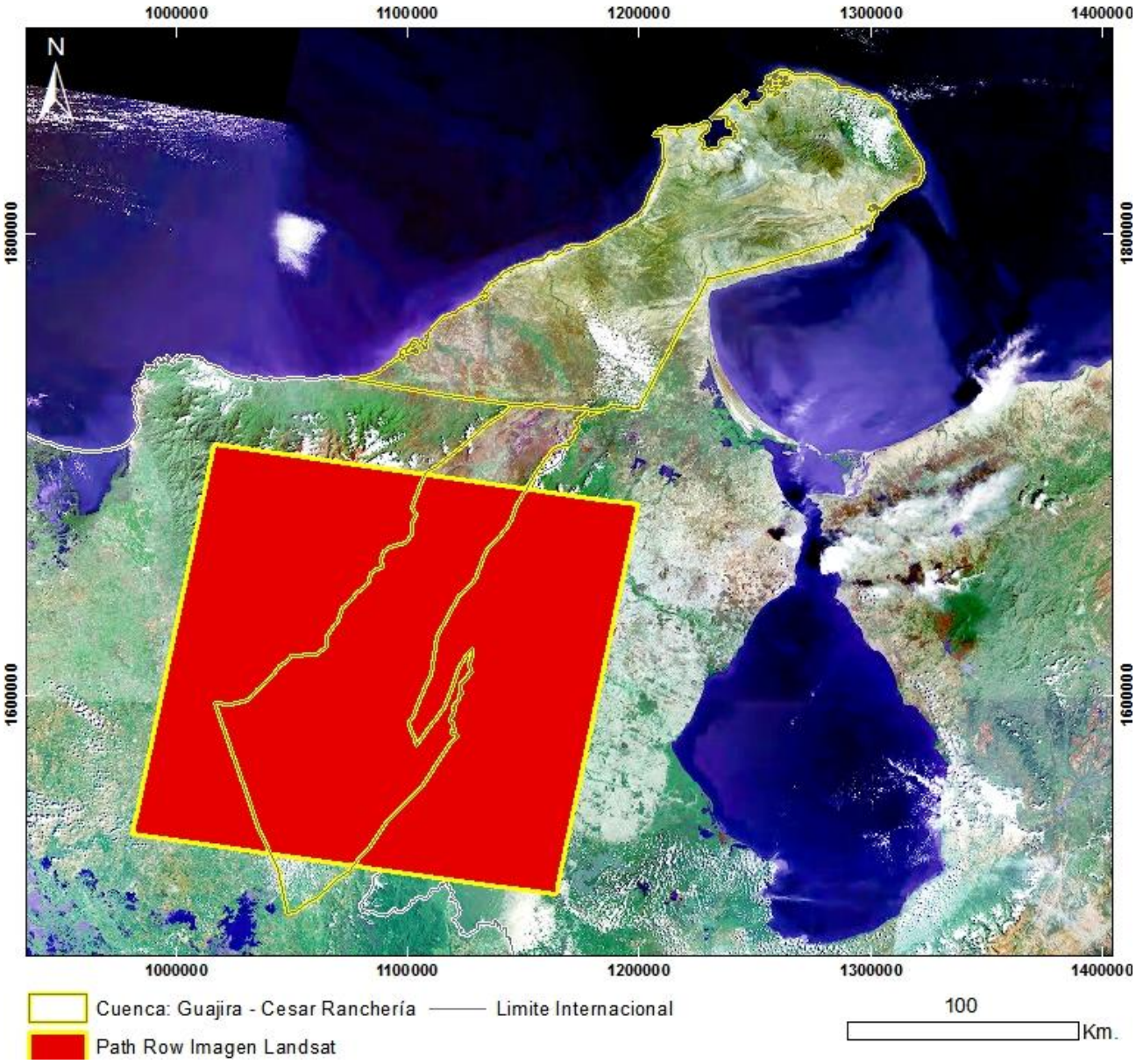

Mapa de Localización de Imagen LANDSAT 5 TM
N°9 - LT50080531986308XXX07
Proyección Transversal Mercator - Sistema de Referencia: MAGNA-SIRGAS Colombia Bogotá

IDENTIFICACIÓN DE ÁREAS CON POTENCIAL HIDROCARBURÍFERO

Cuencas Guajira, Cesar-Ranchería, Tumaco, Chocó y Urabá
Colombia

IMÁGENES LANDSAT 5 TM

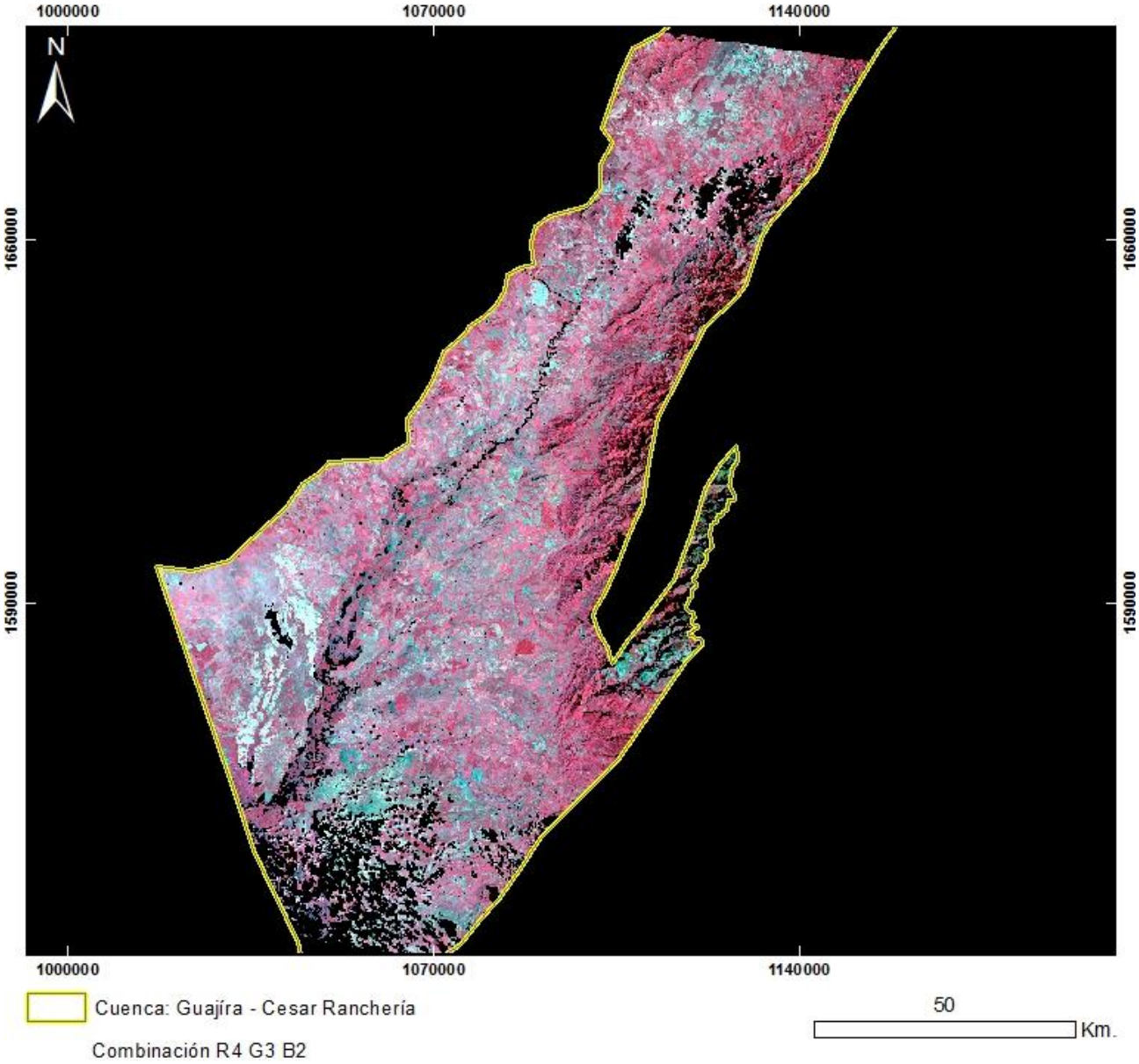

PRODUCTO: Combinación R4G3B2
N°9 - ID: LT50080531986308XXX07_R4G3B2
Proyección Transversal Mercator - Sistema de Referencia: MAGNA-SIRGAS Colombia Bogotá

IDENTIFICACIÓN DE ÁREAS CON POTENCIAL HIDROCARBURÍFERO

Cuencas Guajira, Cesar-Ranchería, Tumaco, Chocó y Urabá
Colombia

IMÁGENES LANDSAT 5 TM

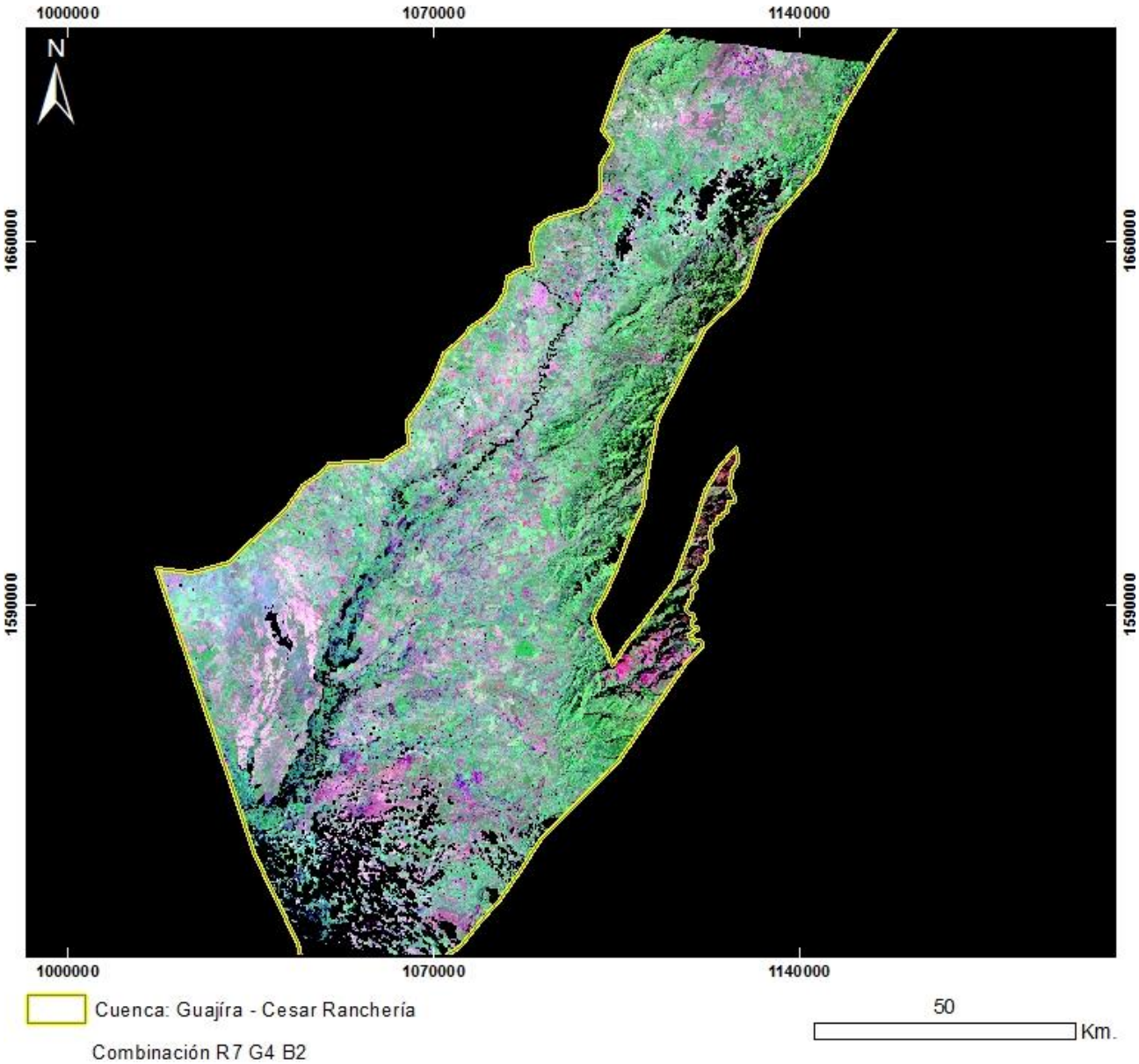

PRODUCTO: Combinación R7G4B2
N°9 - ID: LT50080531986308XXX07_R7G4B2
Proyección Transversal Mercator - Sistema de Referencia: MAGNA-SIRGAS Colombia Bogotá

IDENTIFICACIÓN DE ÁREAS CON POTENCIAL HIDROCARBURÍFERO

Cuencas Guajira, Cesar-Ranchería, Tumaco, Chocó y Urabá
Colombia

IMÁGENES LANDSAT 5 TM

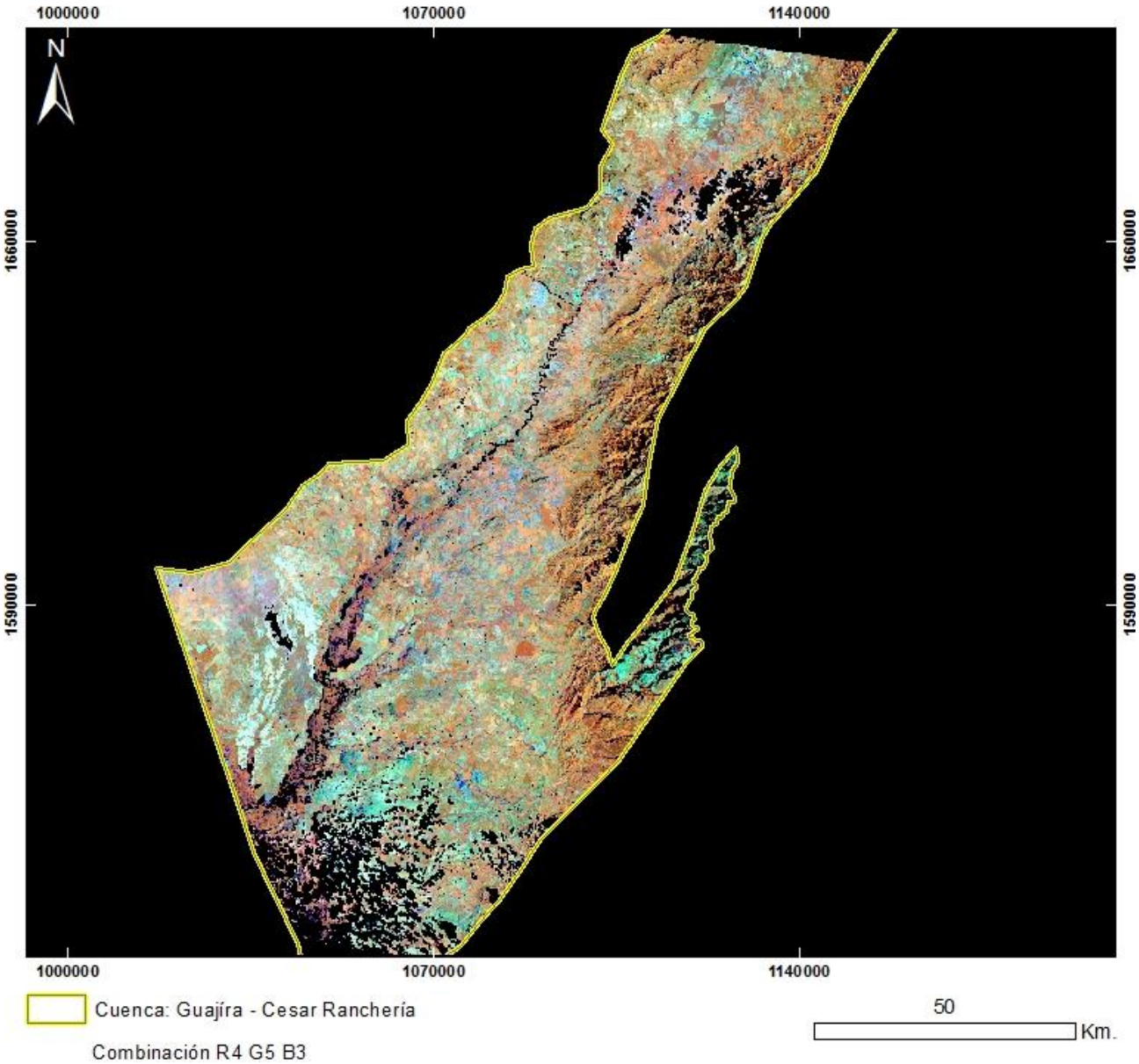

PRODUCTO: Combinación R4G5B3
N°9 - ID: LT50080531986308XXX07_R4G5B3
Proyección Transversal Mercator - Sistema de Referencia: MAGNA-SIRGAS Colombia Bogotá

IDENTIFICACIÓN DE ÁREAS CON POTENCIAL HIDROCARBURÍFERO

Cuencas Guajira, Cesar-Ranchería, Tumaco, Chocó y Urabá
Colombia

IMÁGENES LANDSAT 5 TM

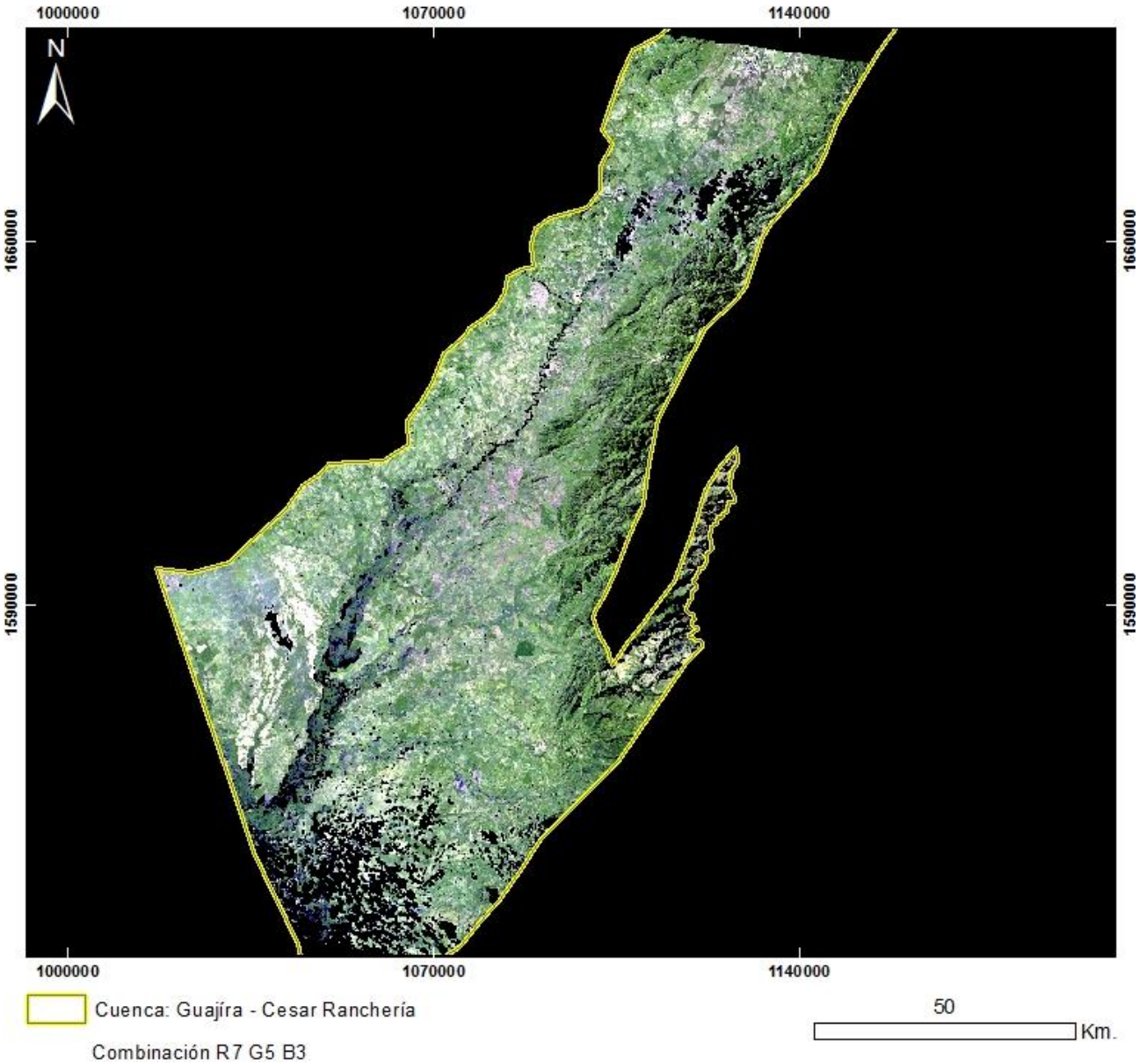

PRODUCTO: Combinación R7G5B3
N°9 - ID: LT50080531986308XXX07_R7G5B3
Proyección Transversal Mercator - Sistema de Referencia: MAGNA-SIRGAS Colombia Bogotá

IDENTIFICACIÓN DE ÁREAS CON POTENCIAL HIDROCARBURÍFERO

Cuencas Guajira, Cesar-Ranchería, Tumaco, Chocó y Urabá
Colombia

IMÁGENES LANDSAT 5 TM

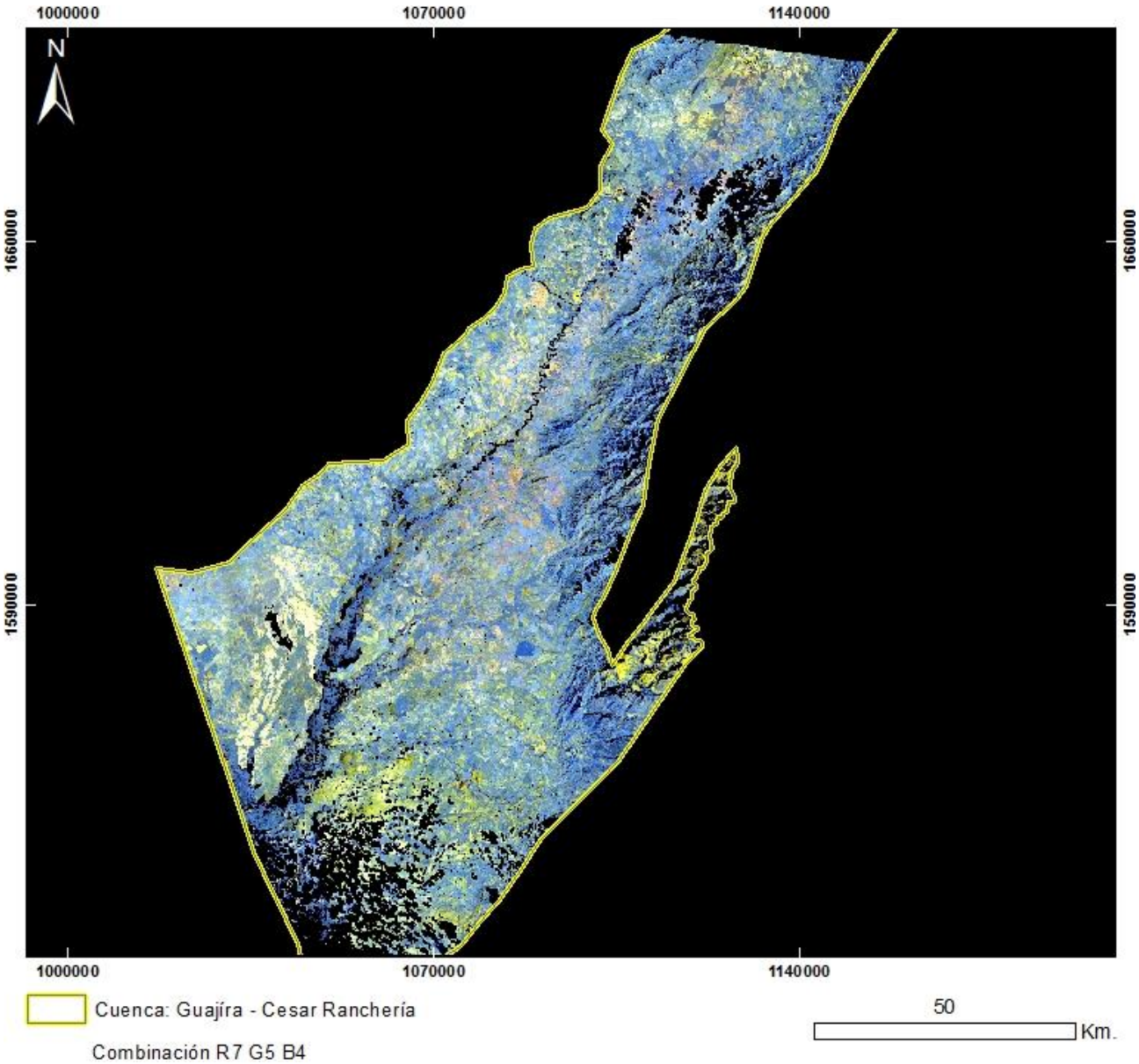

PRODUCTO: Combinación R7G5B4
N°9 - ID: LT50080531986308XXX07_R7G5B4
Proyección Transversal Mercator - Sistema de Referencia: MAGNA-SIRGAS Colombia Bogotá

IDENTIFICACIÓN DE ÁREAS CON POTENCIAL HIDROCARBURÍFERO

Cuencas Guajira, Cesar-Ranchería, Tumaco, Chocó y Urabá
Colombia

IMÁGENES LANDSAT 5 TM



PRODUCTO: Índice de Vegetación RVI
N°9 - ID: LT50080531986308XXX07_RVI
Proyección Transversal Mercator - Sistema de Referencia: MAGNA-SIRGAS Colombia Bogotá

IDENTIFICACIÓN DE ÁREAS CON POTENCIAL HIDROCARBURÍFERO

Cuencas Guajira, Cesar-Ranchería, Tumaco, Chocó y Urabá
Colombia

IMÁGENES LANDSAT 5 TM



PRODUCTO: Índice de Vegetación NDVI Green
N°9 - ID: LT50080531986308XXX07_NDVIgreen
Proyección Transversal Mercator - Sistema de Referencia: MAGNA-SIRGAS Colombia Bogotá

IDENTIFICACIÓN DE ÁREAS CON POTENCIAL HIDROCARBURÍFERO

Cuencas Guajira, Cesar-Ranchería, Tumaco, Chocó y Urabá
Colombia

IMÁGENES LANDSAT 5 TM



PRODUCTO: Índice de Vegetación SAVI
N°9 - ID: LT50080531986308XXX07_SAVI
Proyección Transversal Mercator - Sistema de Referencia: MAGNA-SIRGAS Colombia Bogotá

IDENTIFICACIÓN DE ÁREAS CON POTENCIAL HIDROCARBURÍFERO

Cuencas Guajira, Cesar-Ranchería, Tumaco, Chocó y Urabá
Colombia

IMÁGENES LANDSAT 5 TM



PRODUCTO: Índice de Vegetación OSAVI
N°9 - ID: LT50080531986308XXX07_OSAVI
Proyección Transversal Mercator - Sistema de Referencia: MAGNA-SIRGAS Colombia Bogotá

IDENTIFICACIÓN DE ÁREAS CON POTENCIAL HIDROCARBURÍFERO

Cuencas Guajira, Cesar-Ranchería, Tumaco, Chocó y Urabá
Colombia

IMÁGENES LANDSAT 5 TM



PRODUCTO: Índice de Vegetación EVI
N°9 - ID: LT50080531986308XXX07_EVI
Proyección Transversal Mercator - Sistema de Referencia: MAGNA-SIRGAS Colombia Bogotá

IDENTIFICACIÓN DE ÁREAS CON POTENCIAL HIDROCARBURÍFERO

Cuencas Guajira, Cesar-Ranchería, Tumaco, Chocó y Urabá
Colombia

IMÁGENES LANDSAT 5 TM

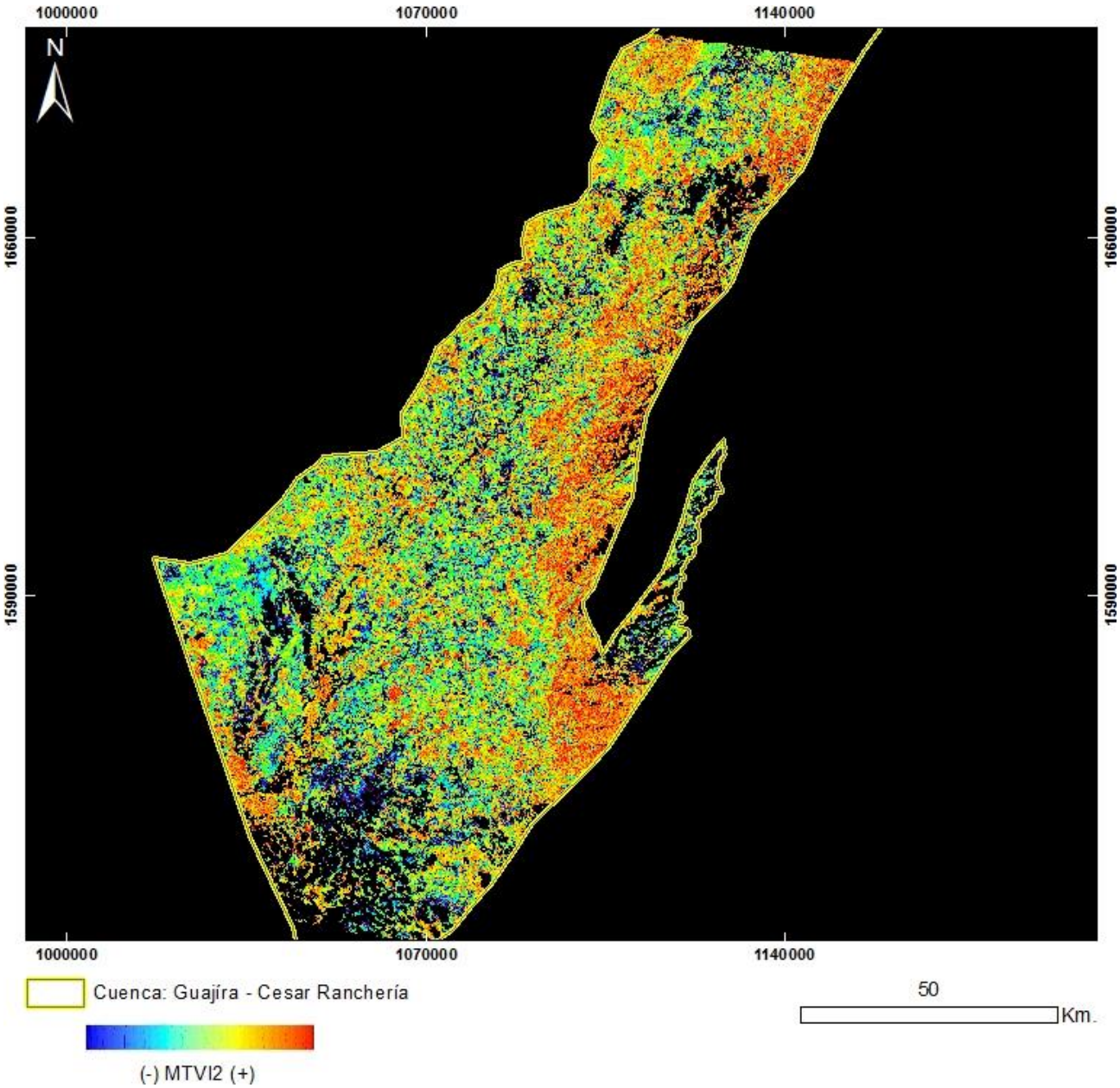

PRODUCTO: Índice de Vegetación MTVI2
N°9 - ID: LT50080531986308XXX07_MTVI2
Proyección Transversal Mercator - Sistema de Referencia: MAGNA-SIRGAS Colombia Bogotá

IDENTIFICACIÓN DE ÁREAS CON POTENCIAL HIDROCARBURÍFERO

Cuencas Guajira, Cesar-Ranchería, Tumaco, Chocó y Urabá
Colombia

IMÁGENES LANDSAT 5 TM



PRODUCTO: Índice de Vegetación RDVI
N°9 - ID: LT50080531986308XXX07_RDVI
Proyección Transversal Mercator - Sistema de Referencia: MAGNA-SIRGAS Colombia Bogotá

IDENTIFICACIÓN DE ÁREAS CON POTENCIAL HIDROCARBURÍFERO

Cuencas Guajira, Cesar-Ranchería, Tumaco, Chocó y Urabá
Colombia

IMÁGENES LANDSAT 5 TM



PRODUCTO: Índice de Vegetación PVR
N°9 - ID: LT50080531986308XXX07_PVR
Proyección Transversal Mercator - Sistema de Referencia: MAGNA-SIRGAS Colombia Bogotá

IDENTIFICACIÓN DE ÁREAS CON POTENCIAL HIDROCARBURÍFERO

Cuencas Guajira, Cesar-Ranchería, Tumaco, Chocó y Urabá
Colombia

IMÁGENES LANDSAT 5 TM

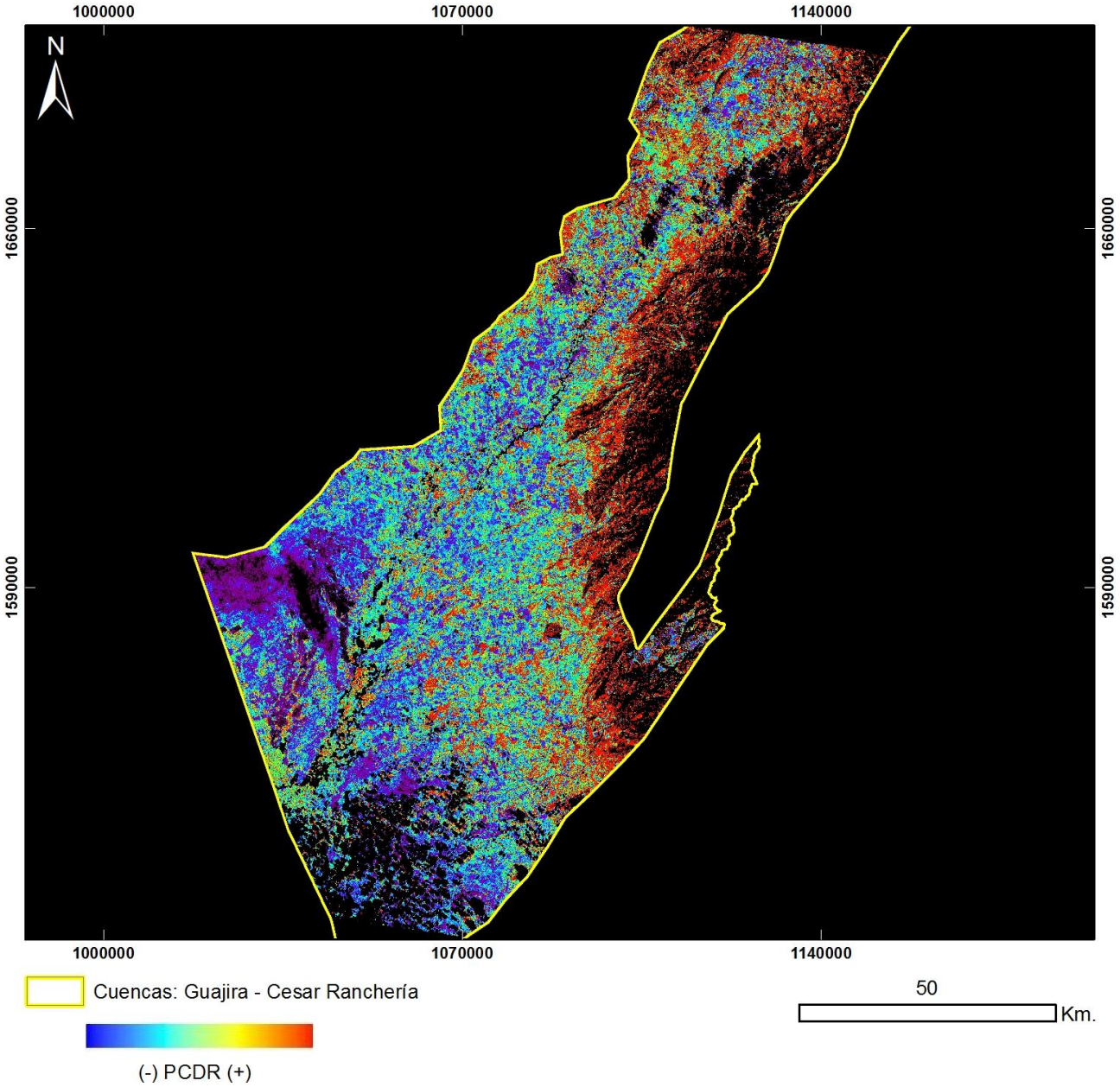

PRODUCTO: Índice de Vegetación PCDR
N°9 - ID: LT50080531986308XXX07_PCDR
Proyección Transversal Mercator - Sistema de Referencia: MAGNA-SIRGAS Colombia Bogotá

IDENTIFICACIÓN DE ÁREAS CON POTENCIAL HIDROCARBURÍFERO

Cuencas Guajira, Cesar-Ranchería, Tumaco, Chocó y Urabá
Colombia

IMÁGENES LANDSAT 5 TM



PRODUCTO: Índice de Vegetación MSR_Modificado
N°9 - ID: LT50080531986308XXX07_MSRmodificado
Proyección Transversal Mercator - Sistema de Referencia: MAGNA-SIRGAS Colombia Bogotá

IDENTIFICACIÓN DE ÁREAS CON POTENCIAL HIDROCARBURÍFERO

Cuencas Guajira, Cesar-Ranchería, Tumaco, Chocó y Urabá
Colombia

IMÁGENES LANDSAT 5 TM

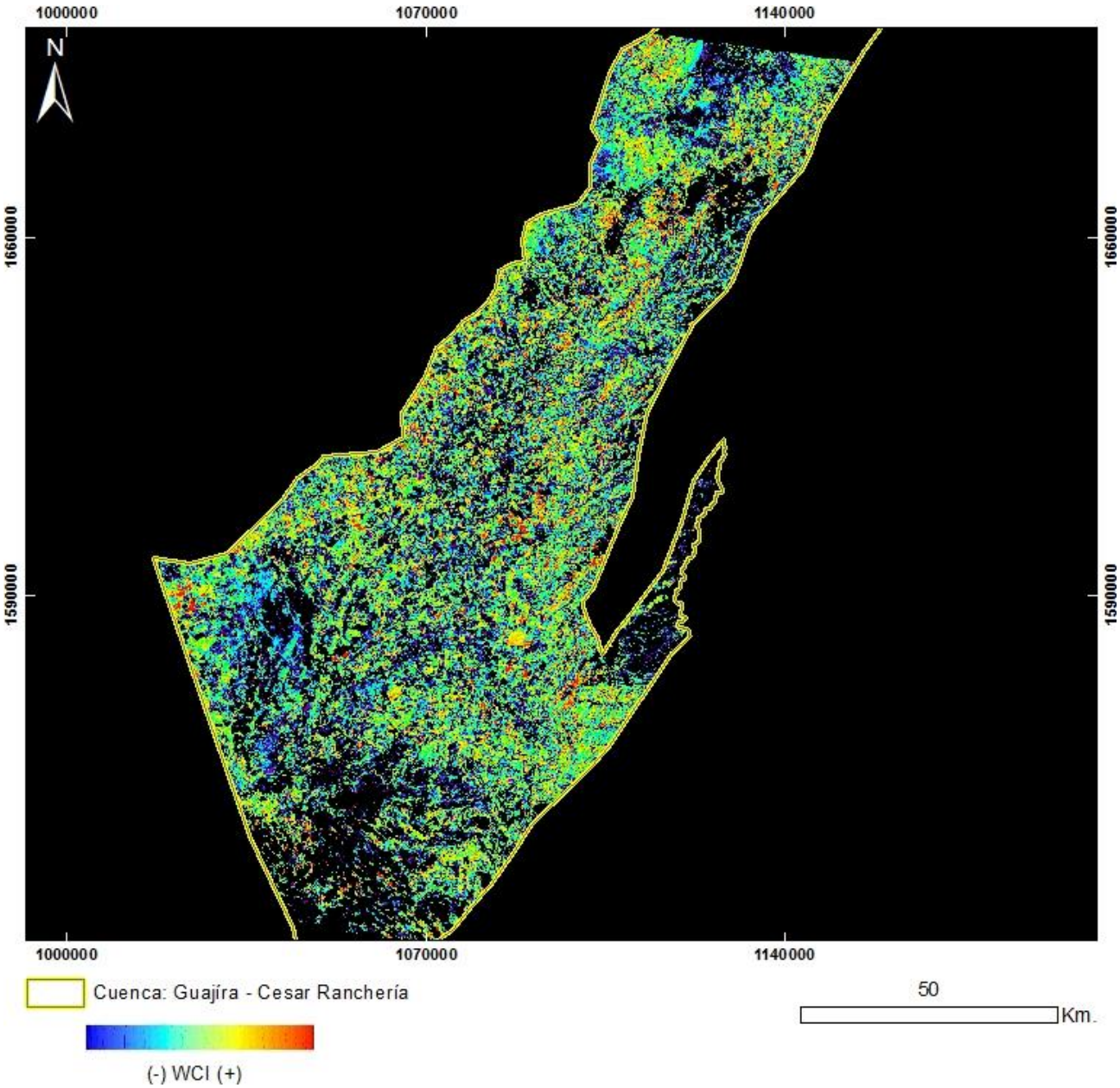

PRODUCTO: Índice de Vegetación WCI
N°9 - ID: LT50080531986308XXX07_WCI
Proyección Transversal Mercator - Sistema de Referencia: MAGNA-SIRGAS Colombia Bogotá

IDENTIFICACIÓN DE ÁREAS CON POTENCIAL HIDROCARBURÍFERO

Cuencas Guajira, Cesar-Ranchería, Tumaco, Chocó y Urabá
Colombia

IMÁGENES LANDSAT 5 TM



PRODUCTO: Índice de Estrés Geobotánico
N°9 – ID: LT50080531986308XXX07_IEG
Proyección Transversal Mercator - Sistema de Referencia: MAGNA-SIRGAS Colombia Bogotá

IDENTIFICACIÓN DE ÁREAS CON POTENCIAL HIDROCARBURÍFERO

Cuencas Guajira, Cesar-Ranchería, Tumaco, Chocó y Urabá
Colombia

IMÁGENES LANDSAT 5 TM

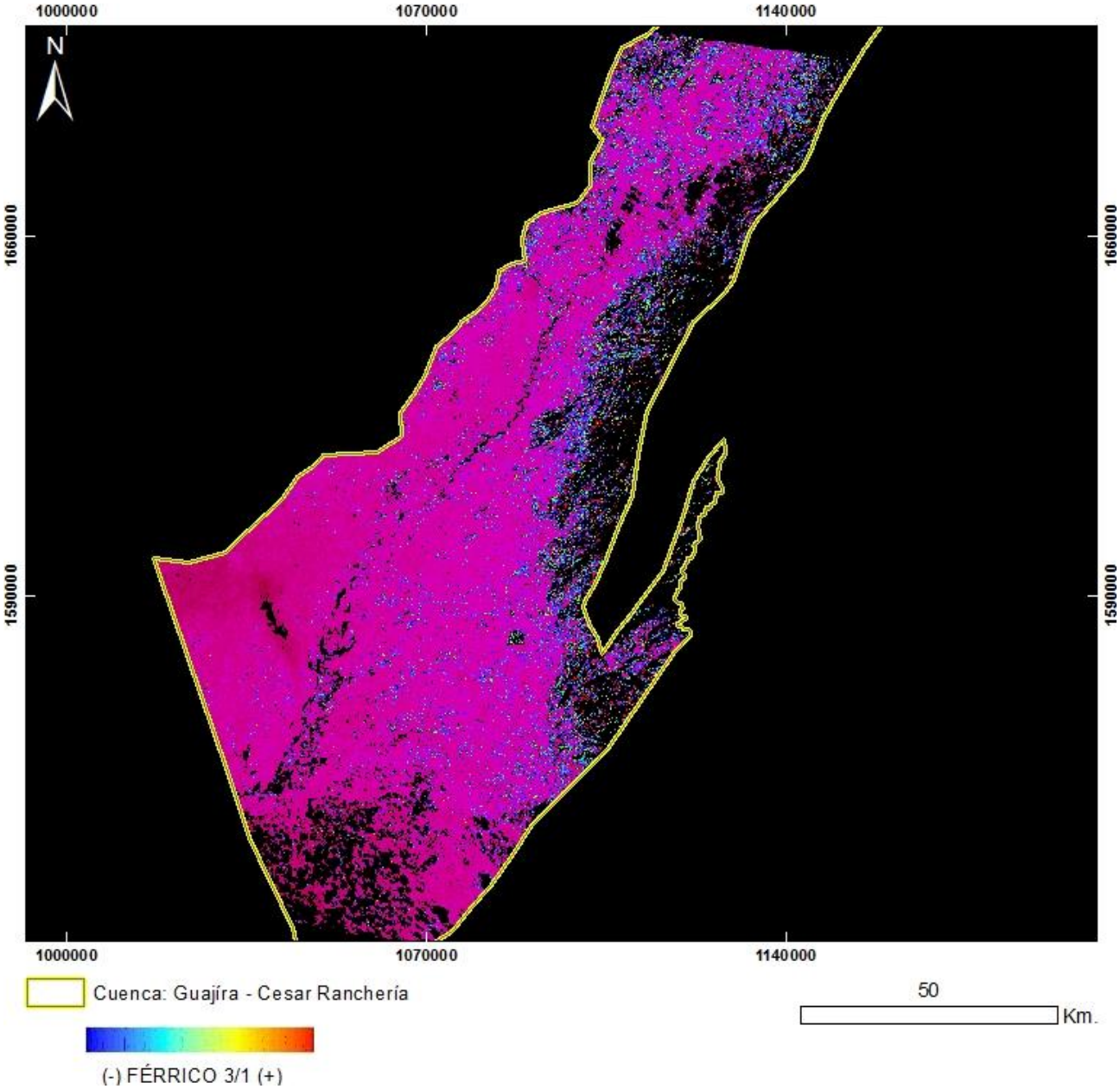

PRODUCTO: Férrico B3/B1
N°9 - ID: LT50080531986308XXX07_Ferrico3_1
Proyección Transversal Mercator - Sistema de Referencia: MAGNA-SIRGAS Colombia Bogotá

IDENTIFICACIÓN DE ÁREAS CON POTENCIAL HIDROCARBURÍFERO

Cuencas Guajira, Cesar-Ranchería, Tumaco, Chocó y Urabá
Colombia

IMÁGENES LANDSAT 5 TM

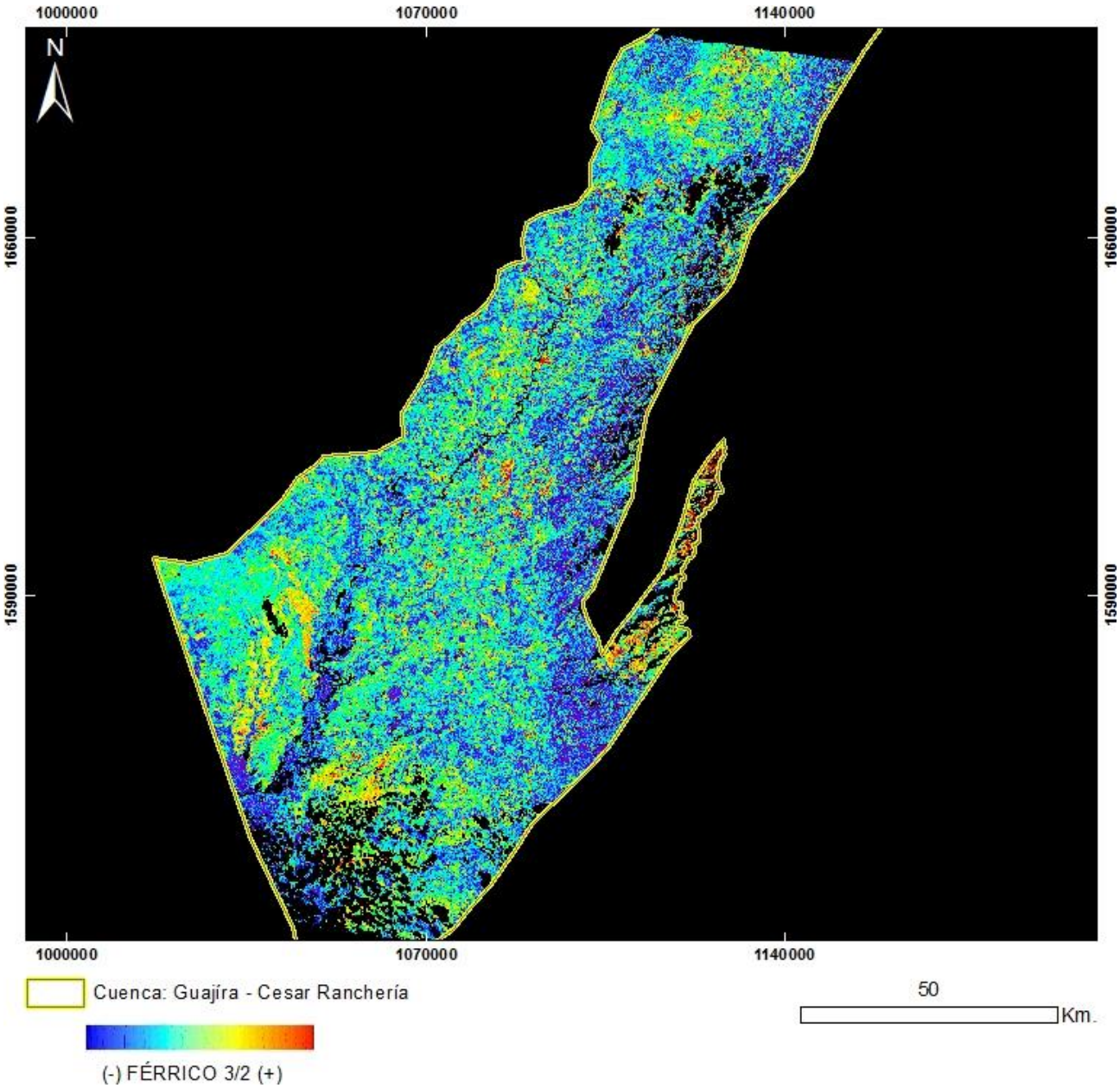

PRODUCTO: Férrico B3/B2
N°9 - ID: LT50080531986308XXX07_Ferrico3_2
Proyección Transversal Mercator - Sistema de Referencia: MAGNA-SIRGAS Colombia Bogotá

IDENTIFICACIÓN DE ÁREAS CON POTENCIAL HIDROCARBURÍFERO

Cuencas Guajira, Cesar-Ranchería, Tumaco, Chocó y Urabá
Colombia

IMÁGENES LANDSAT 5 TM

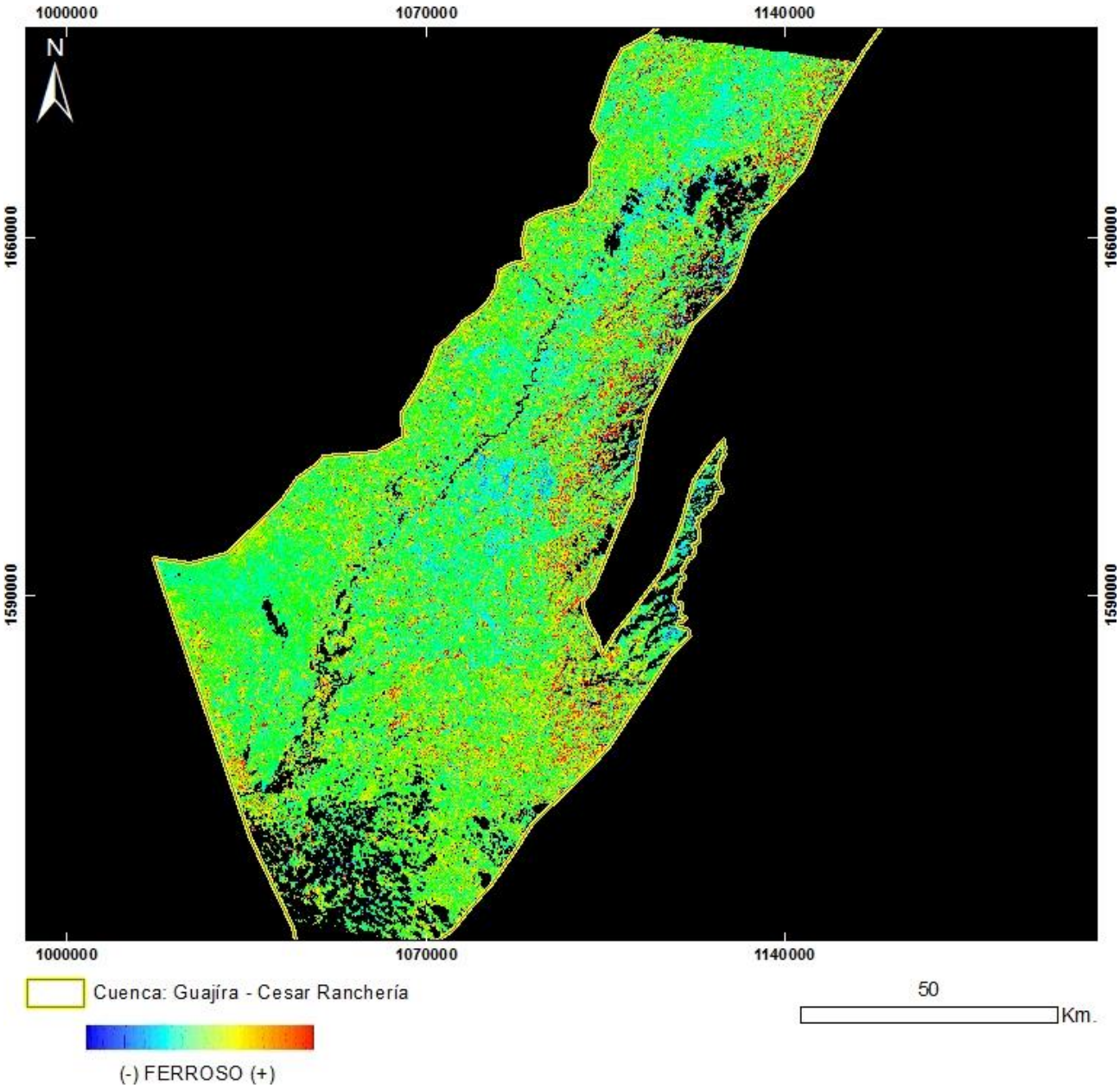

PRODUCTO: Ferroso
N°9 - ID: LT50080531986308XXX07_Ferroso
Proyección Transversal Mercator - Sistema de Referencia: MAGNA-SIRGAS Colombia Bogotá

IDENTIFICACIÓN DE ÁREAS CON POTENCIAL HIDROCARBURÍFERO

Cuencas Guajira, Cesar-Ranchería, Tumaco, Chocó y Urabá
Colombia

IMÁGENES LANDSAT 5 TM

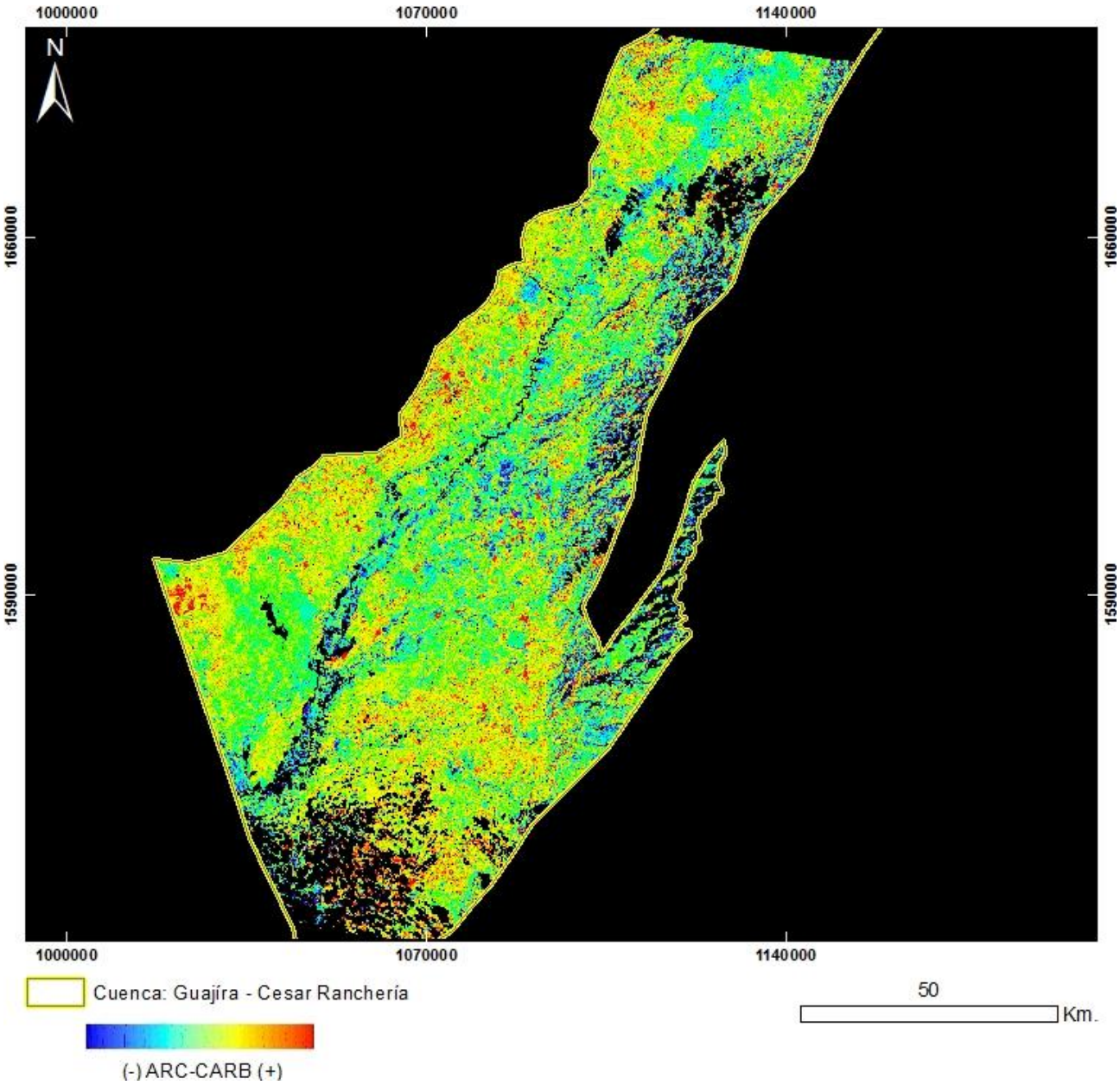

PRODUCTO: Arcillas / Carbonatos
N°9 - ID: LT50080531986308XXX07_ArcCarb
Proyección Transversal Mercator - Sistema de Referencia: MAGNA-SIRGAS Colombia Bogotá

IDENTIFICACIÓN DE ÁREAS CON POTENCIAL HIDROCARBURÍFERO

Cuencas Guajira, Cesar-Ranchería, Tumaco, Chocó y Urabá
Colombia

IMÁGENES LANDSAT 5 TM

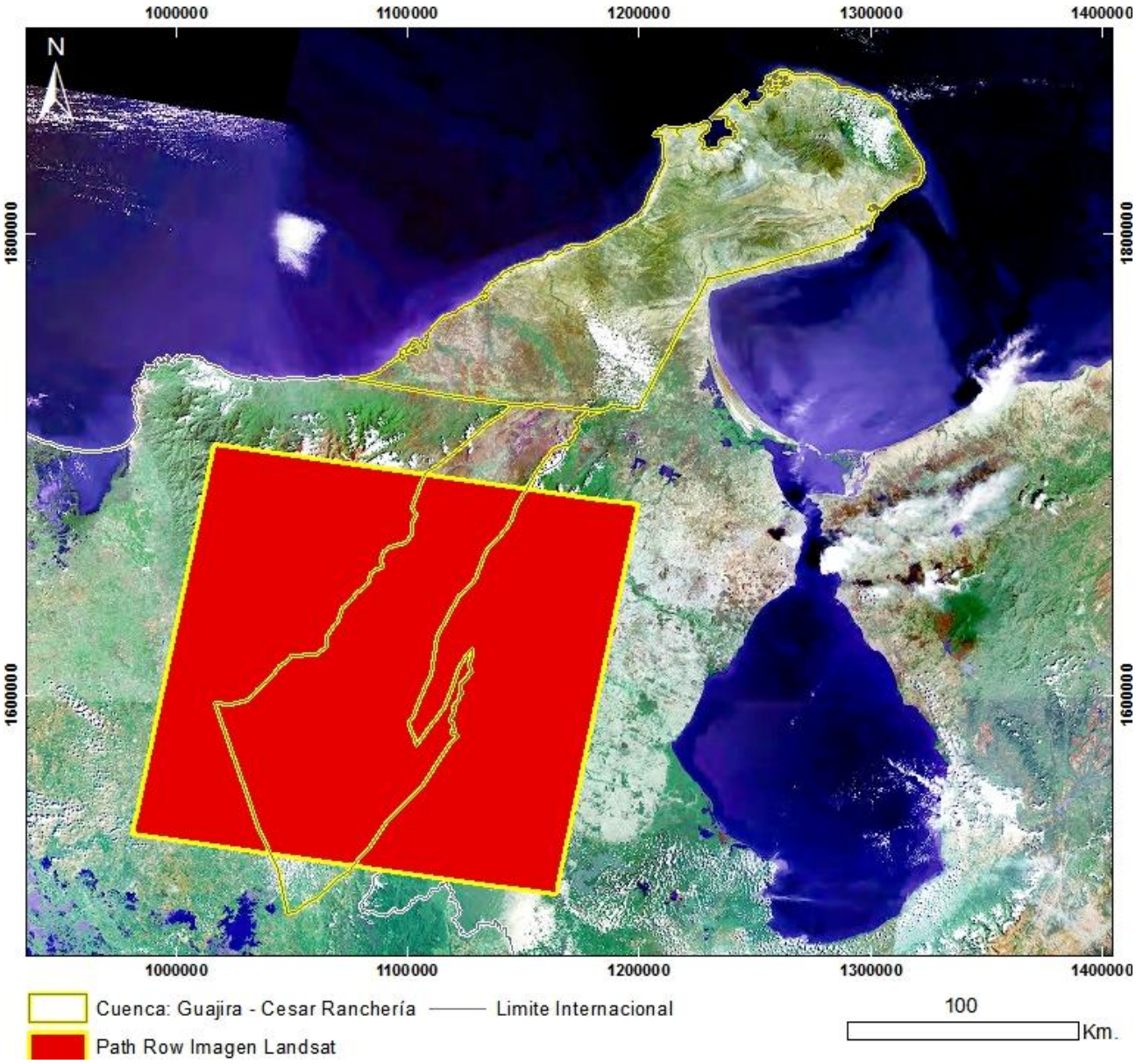

Mapa de Localización de Imagen LANDSAT 5 TM
N°10 - p008r53_5t19891230
Proyección Transversal Mercator - Sistema de Referencia: MAGNA-SIRGAS Colombia Bogotá

IDENTIFICACIÓN DE ÁREAS CON POTENCIAL HIDROCARBURÍFERO

Cuencas Guajira, Cesar-Ranchería, Tumaco, Chocó y Urabá
Colombia

IMÁGENES LANDSAT 5 TM

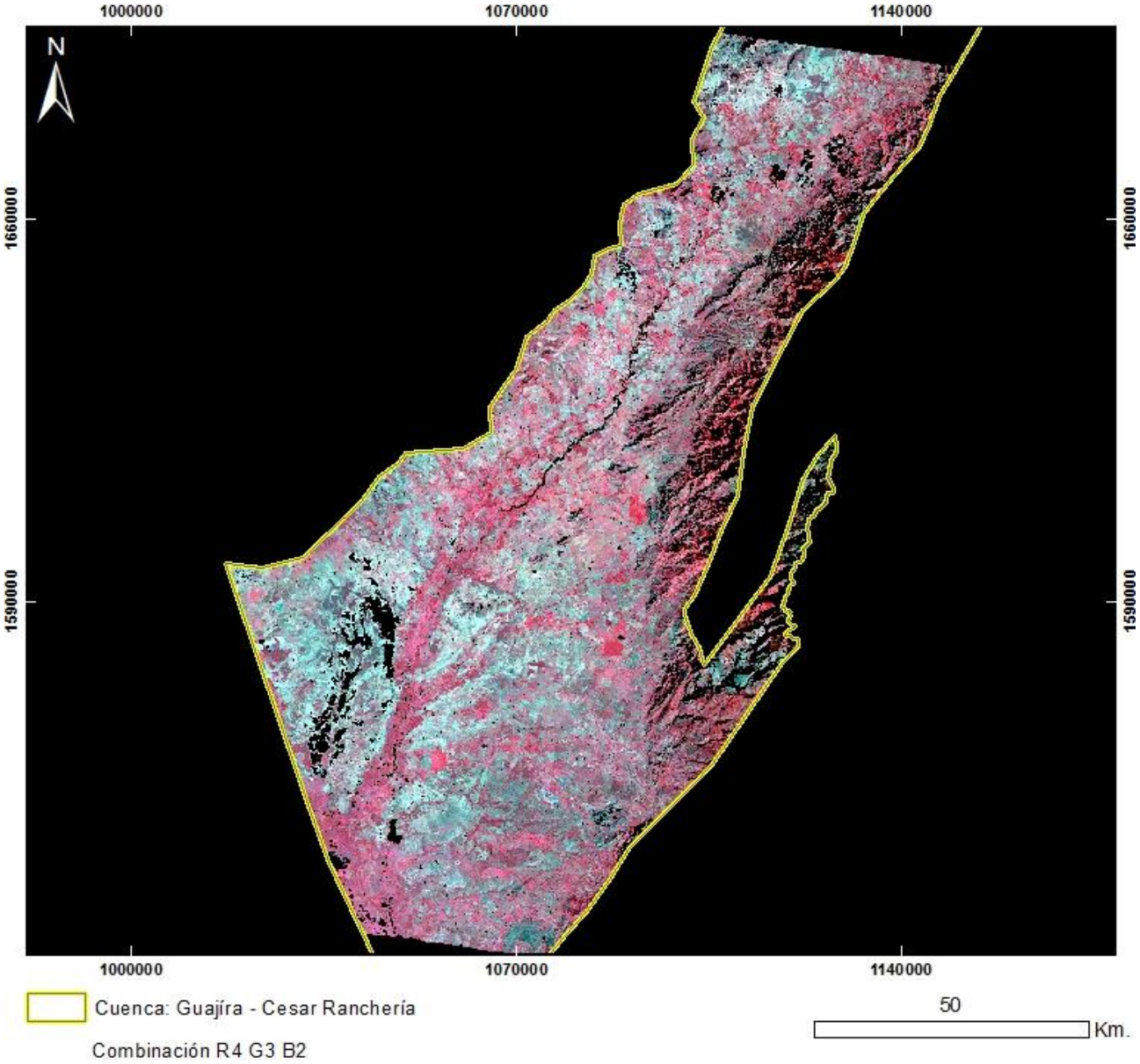

PRODUCTO: Combinación R4G3B2
N°10 - ID: p008r53_5t19891230_R4G3B2
Proyección Transversal Mercator - Sistema de Referencia: MAGNA-SIRGAS Colombia Bogotá

IDENTIFICACIÓN DE ÁREAS CON POTENCIAL HIDROCARBURÍFERO

Cuencas Guajira, Cesar-Ranchería, Tumaco, Chocó y Urabá
Colombia

IMÁGENES LANDSAT 5 TM

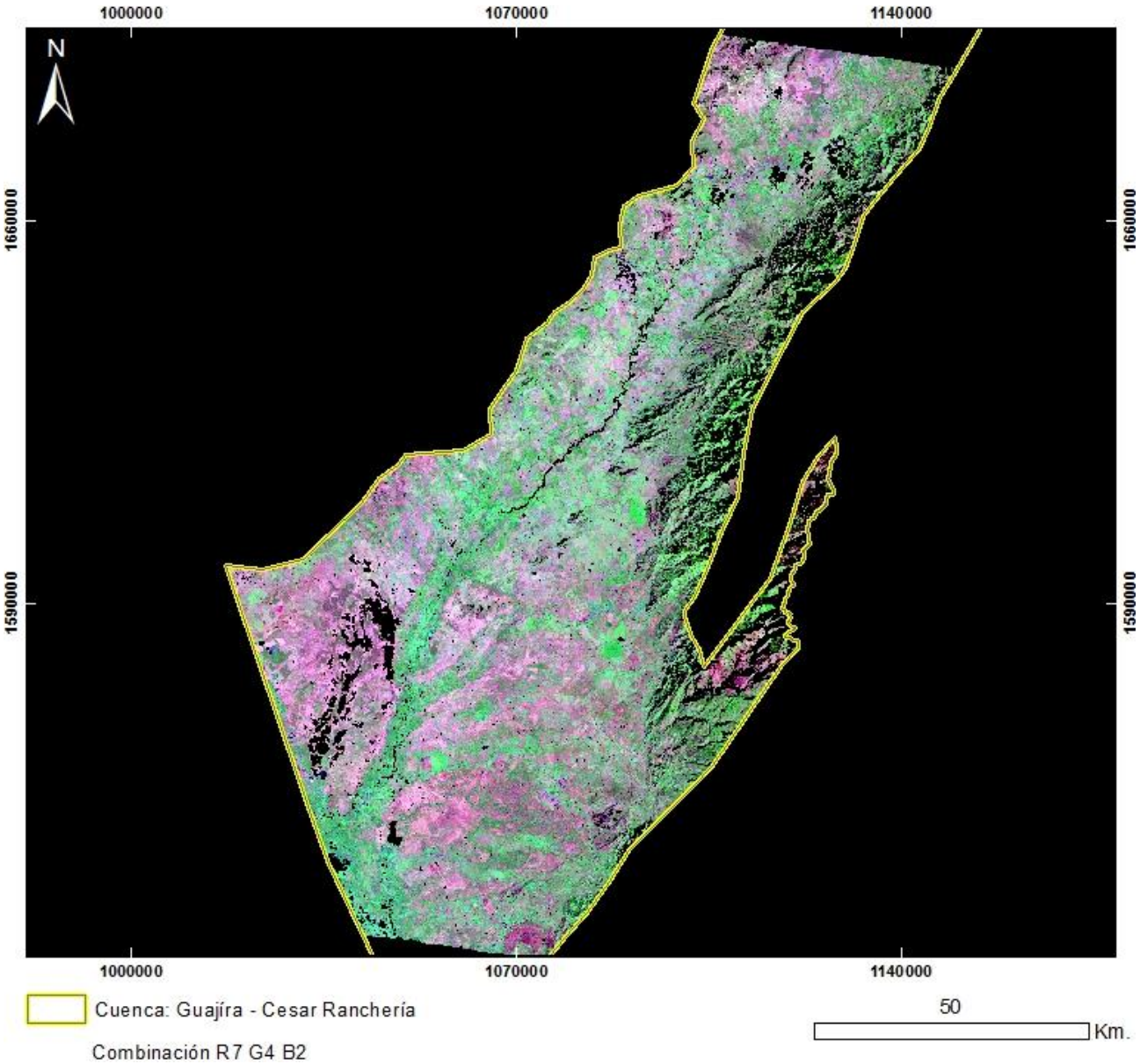

PRODUCTO: Combinación R7G4B2
N°10 - ID: p008r53_5t19891230_R7G4B2
Proyección Transversal Mercator - Sistema de Referencia: MAGNA-SIRGAS Colombia Bogotá

IDENTIFICACIÓN DE ÁREAS CON POTENCIAL HIDROCARBURÍFERO

Cuencas Guajira, Cesar-Ranchería, Tumaco, Chocó y Urabá
Colombia

IMÁGENES LANDSAT 5 TM

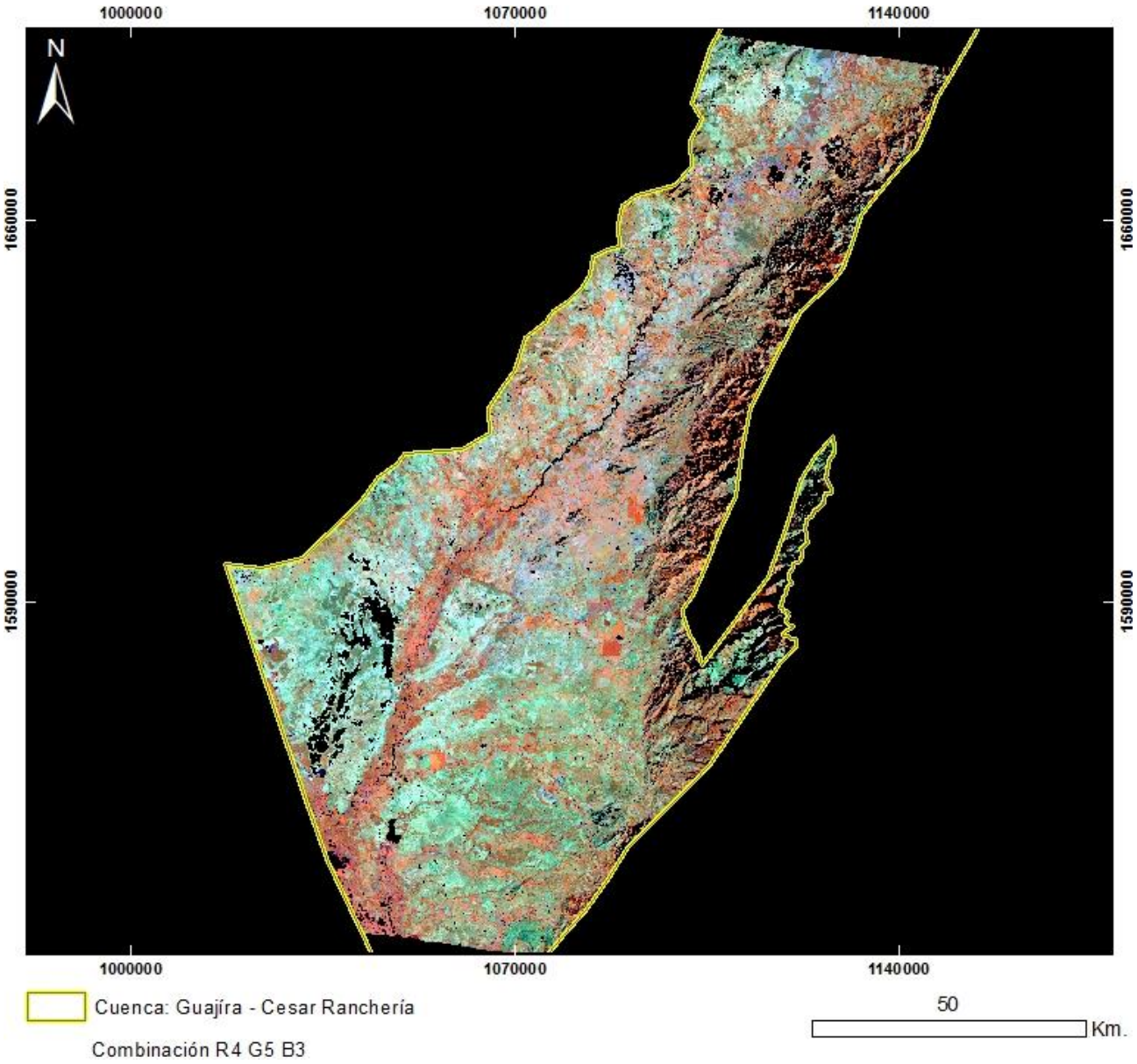

PRODUCTO: Combinación R4G5B3
N°10 - ID: p008r53_5t19891230_R4G5B3
Proyección Transversal Mercator - Sistema de Referencia: MAGNA-SIRGAS Colombia Bogotá

IDENTIFICACIÓN DE ÁREAS CON POTENCIAL HIDROCARBURÍFERO

Cuencas Guajira, Cesar-Ranchería, Tumaco, Chocó y Urabá
Colombia

IMÁGENES LANDSAT 5 TM

PRODUCTO: Combinación R7G5B3
N°10 - ID: p008r53_5t19891230_R7G5B3
Proyección Transversal Mercator - Sistema de Referencia: MAGNA-SIRGAS Colombia Bogotá

IDENTIFICACIÓN DE ÁREAS CON POTENCIAL HIDROCARBURÍFERO

Cuencas Guajira, Cesar-Ranchería, Tumaco, Chocó y Urabá
Colombia

IMÁGENES LANDSAT 5 TM

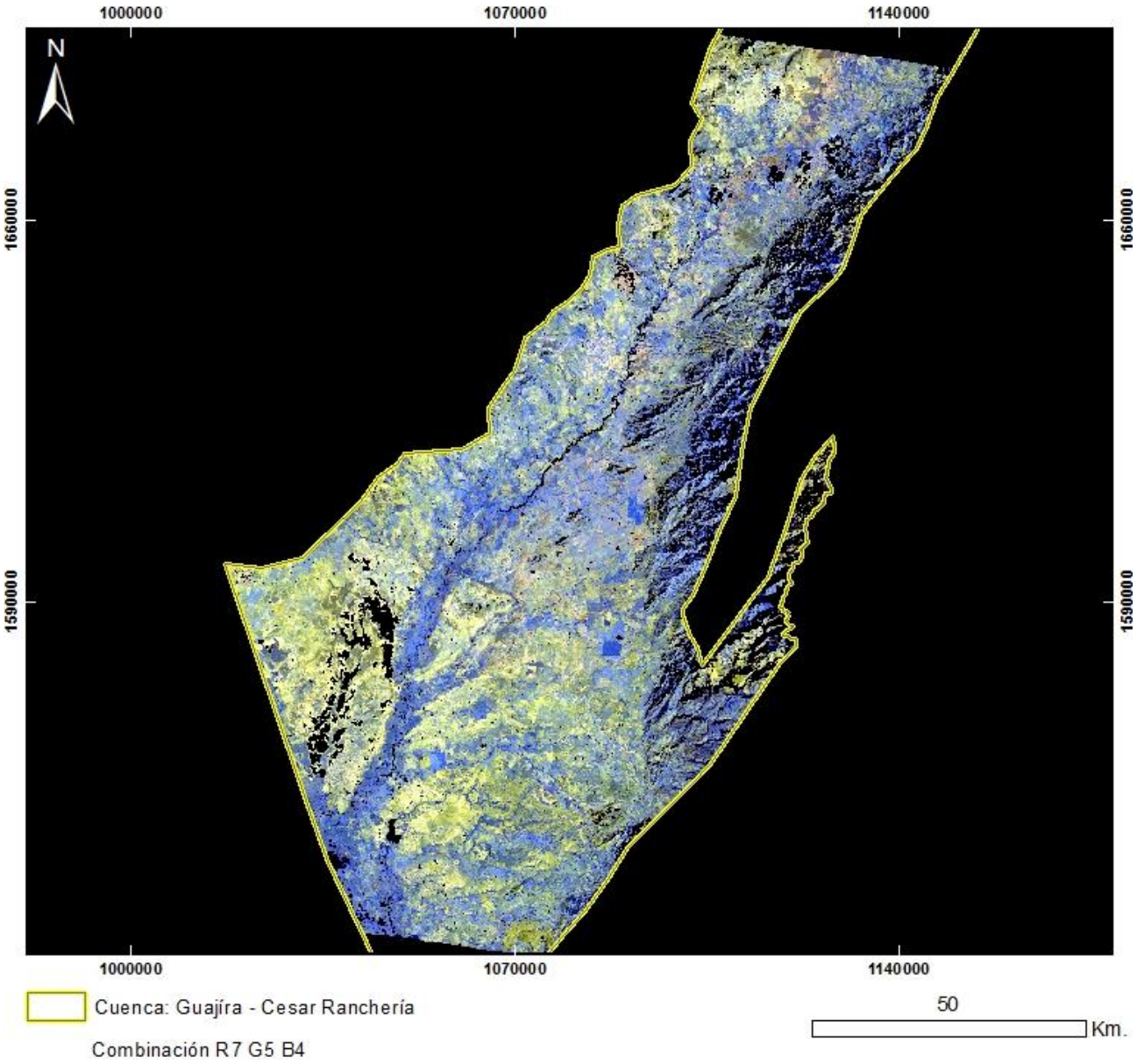

PRODUCTO: Combinación R7G5B4
N°10 - ID: p008r53_5t19891230_R7G5B4
Proyección Transversal Mercator - Sistema de Referencia: MAGNA-SIRGAS Colombia Bogotá

IDENTIFICACIÓN DE ÁREAS CON POTENCIAL HIDROCARBURÍFERO

Cuencas Guajira, Cesar-Ranchería, Tumaco, Chocó y Urabá
Colombia

IMÁGENES LANDSAT 5 TM

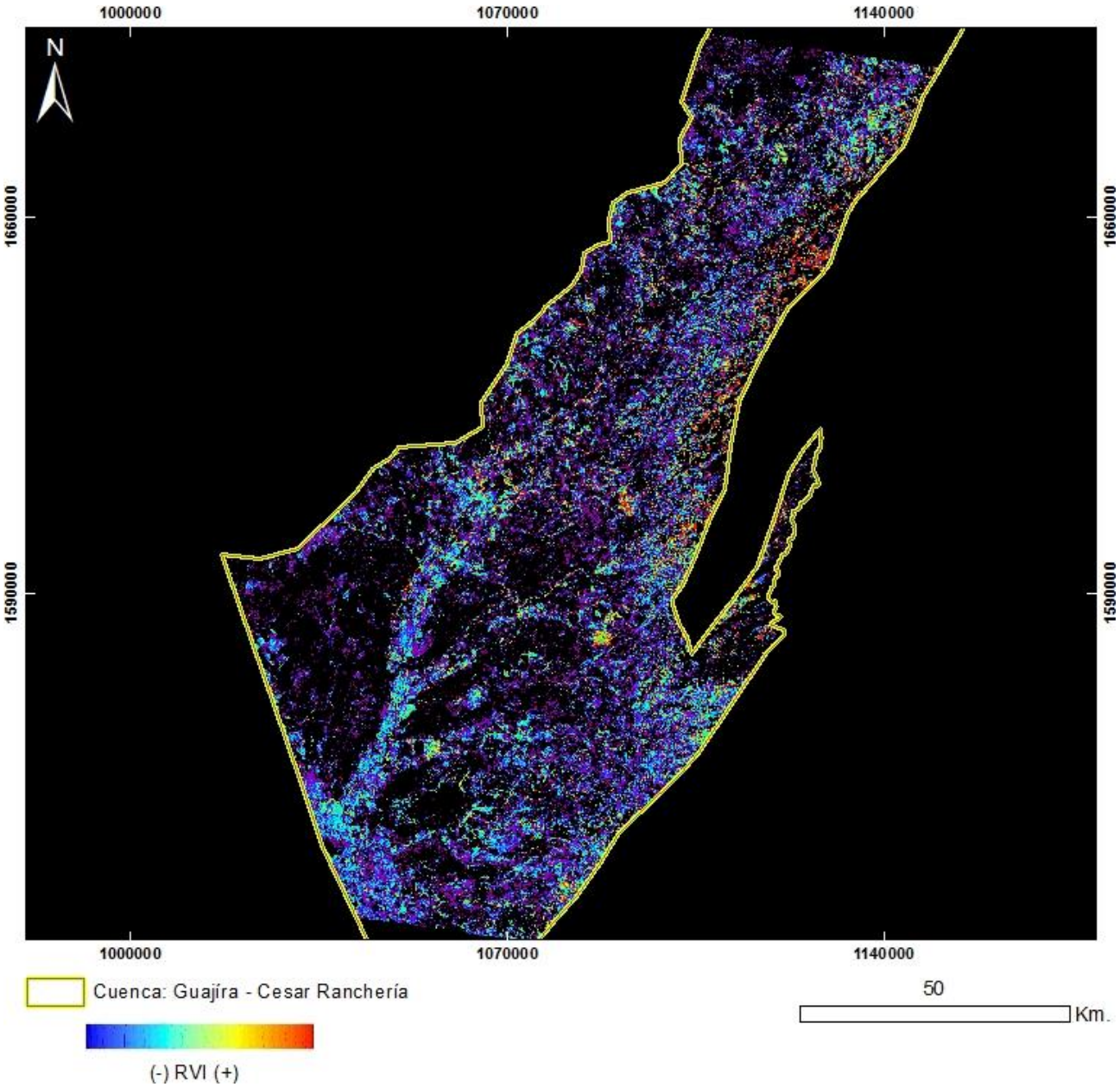

PRODUCTO: Índice de Vegetación RVI
N°10 - ID: p008r53_5t19891230_RVI
Proyección Transversal Mercator - Sistema de Referencia: MAGNA-SIRGAS Colombia Bogotá

IDENTIFICACIÓN DE ÁREAS CON POTENCIAL HIDROCARBURÍFERO

Cuencas Guajira, Cesar-Ranchería, Tumaco, Chocó y Urabá
Colombia

IMÁGENES LANDSAT 5 TM

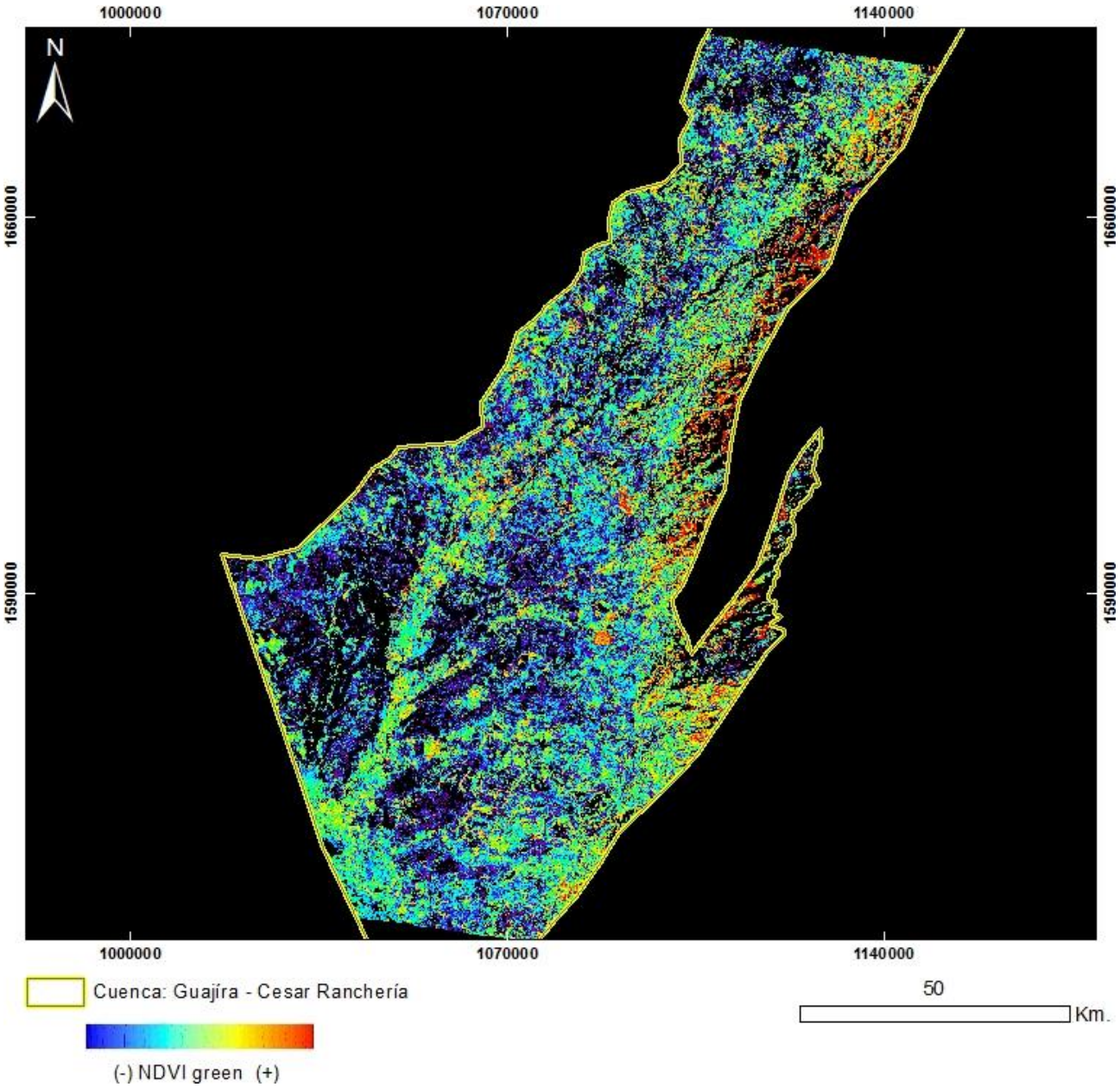

PRODUCTO: Índice de Vegetación NDVI Green
N°10 - ID: p008r53_5t19891230_NDVIgreen
Proyección Transversal Mercator - Sistema de Referencia: MAGNA-SIRGAS Colombia Bogotá

IDENTIFICACIÓN DE ÁREAS CON POTENCIAL HIDROCARBURÍFERO

Cuencas Guajira, Cesar-Ranchería, Tumaco, Chocó y Urabá
Colombia

IMÁGENES LANDSAT 5 TM

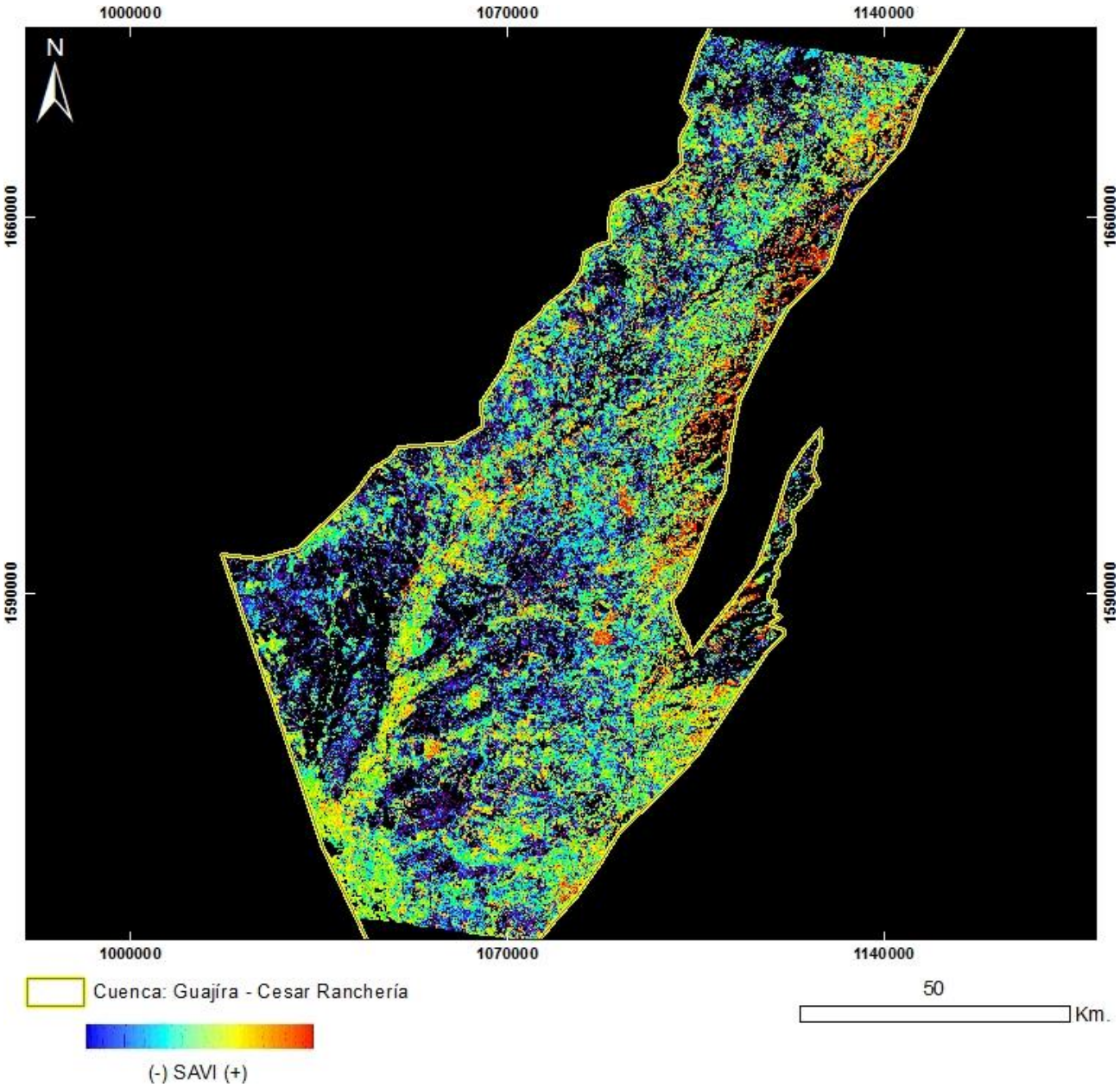

PRODUCTO: Índice de Vegetación SAVI
N°10 - ID: p008r53_5t19891230_SAVI
Proyección Transversal Mercator - Sistema de Referencia: MAGNA-SIRGAS Colombia Bogotá

IDENTIFICACIÓN DE ÁREAS CON POTENCIAL HIDROCARBURÍFERO

Cuencas Guajira, Cesar-Ranchería, Tumaco, Chocó y Urabá
Colombia

IMÁGENES LANDSAT 5 TM

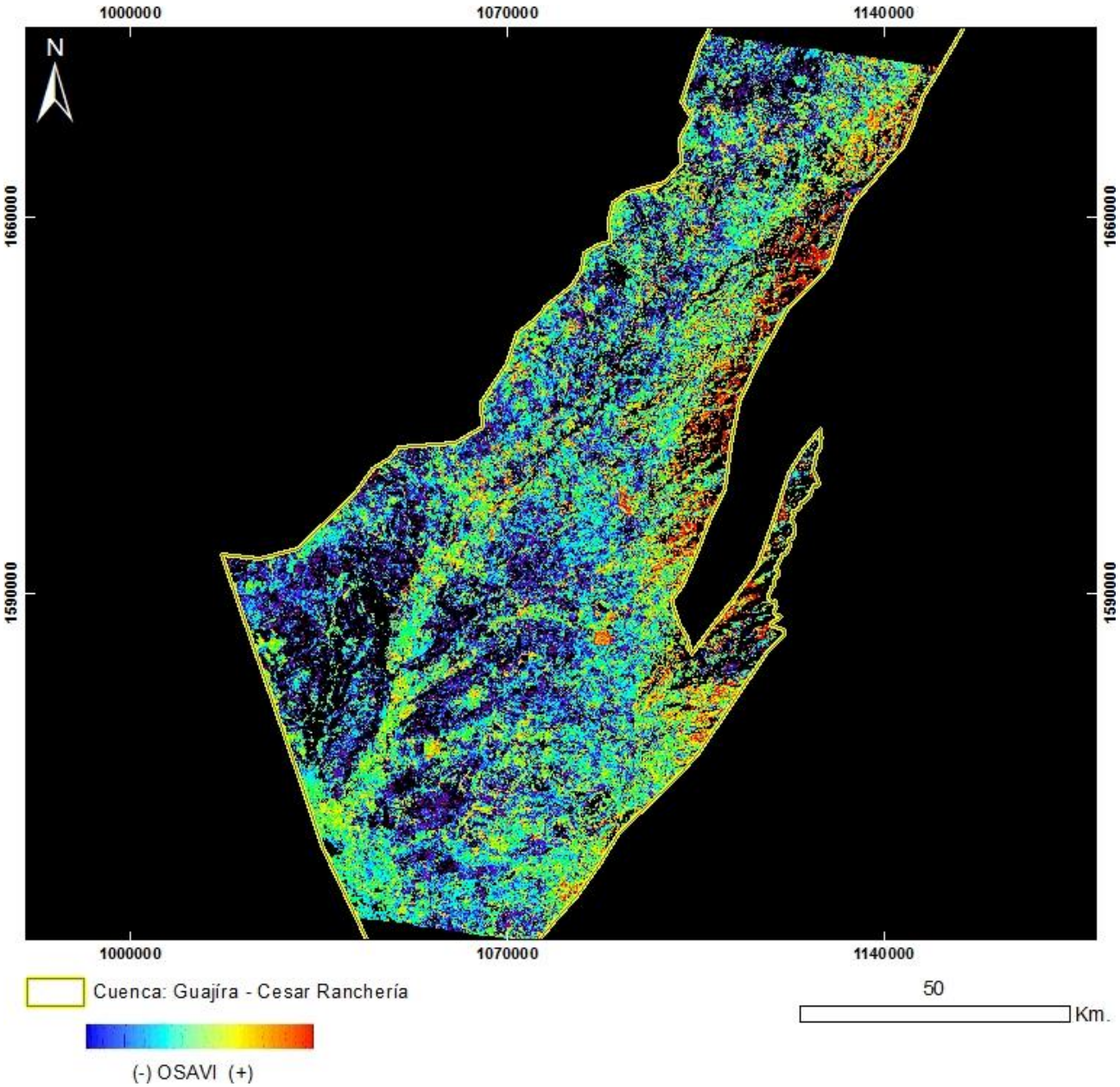

PRODUCTO: Índice de Vegetación OSAVI
N°10 - ID: p008r53_5t19891230_OSAVI
Proyección Transversal Mercator - Sistema de Referencia: MAGNA-SIRGAS Colombia Bogotá

IDENTIFICACIÓN DE ÁREAS CON POTENCIAL HIDROCARBURÍFERO

Cuencas Guajira, Cesar-Ranchería, Tumaco, Chocó y Urabá
Colombia

IMÁGENES LANDSAT 5 TM

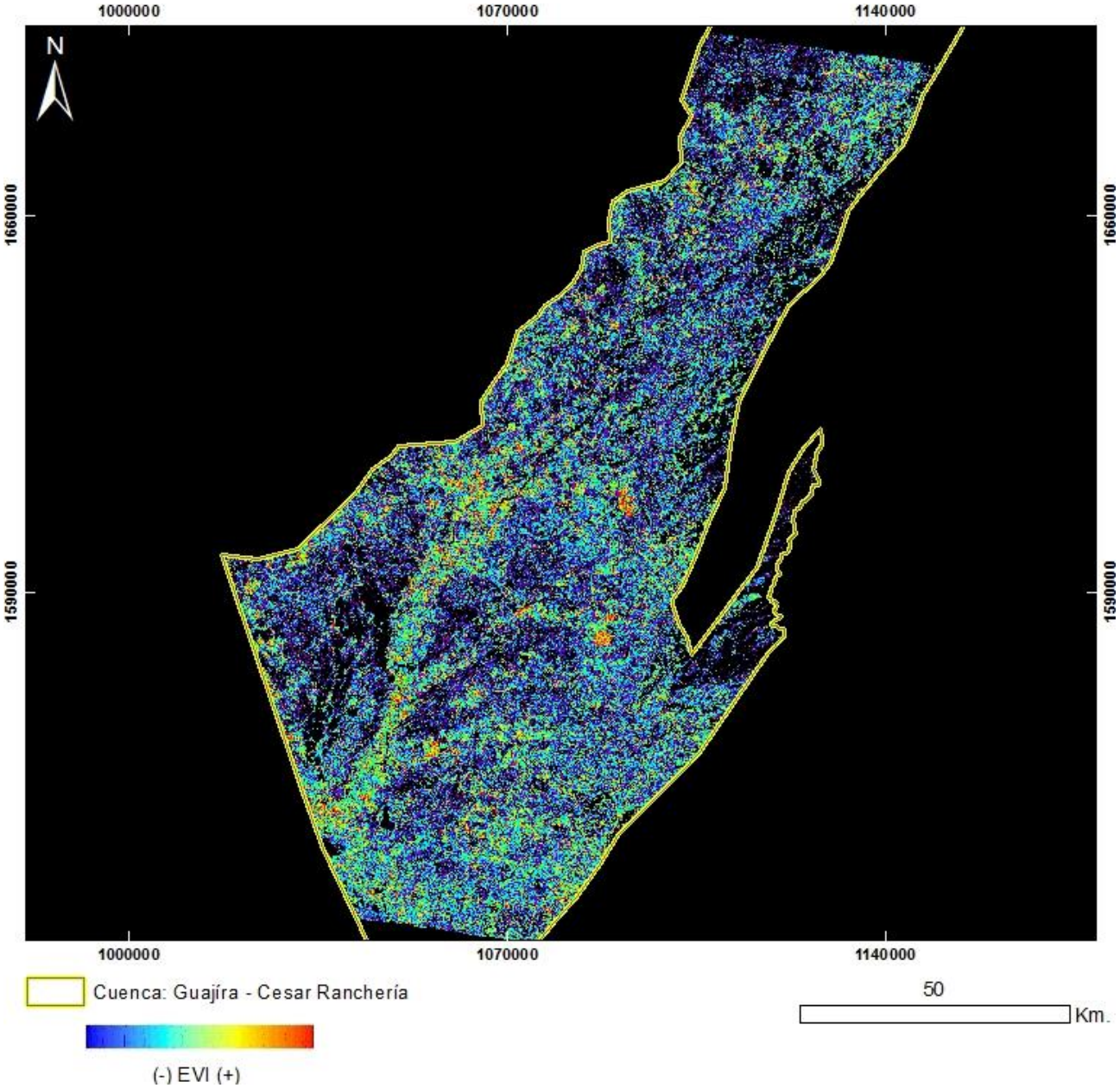

PRODUCTO: Índice de Vegetación EVI
N°10 - ID: p008r53_5t19891230_EVI
Proyección Transversal Mercator - Sistema de Referencia: MAGNA-SIRGAS Colombia Bogotá

IDENTIFICACIÓN DE ÁREAS CON POTENCIAL HIDROCARBURÍFERO

Cuencas Guajira, Cesar-Ranchería, Tumaco, Chocó y Urabá
Colombia

IMÁGENES LANDSAT 5 TM

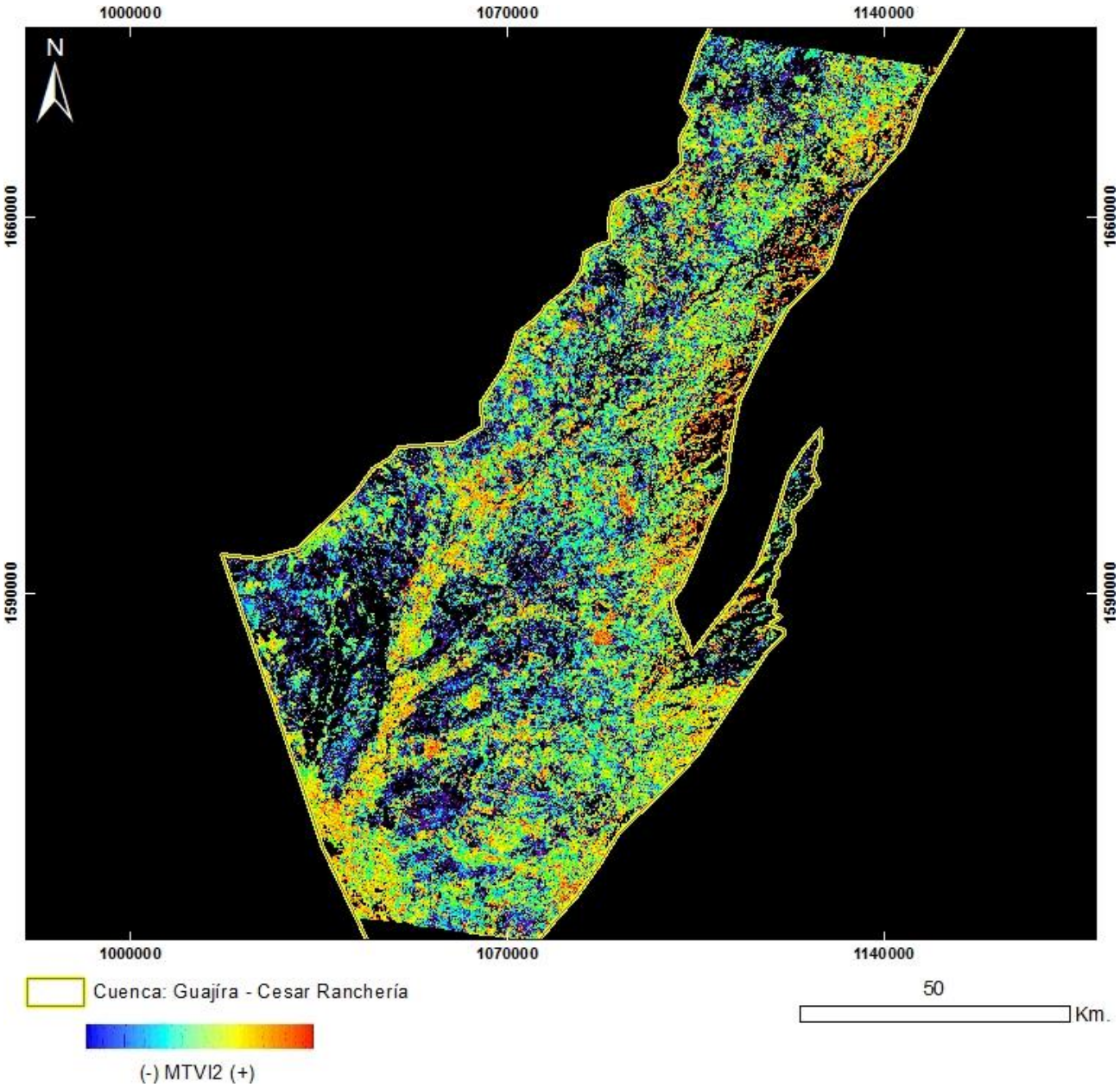

PRODUCTO: Índice de Vegetación MTVI2
N°10 - ID: p008r53_5t19891230_MTVI2
Proyección Transversal Mercator - Sistema de Referencia: MAGNA-SIRGAS Colombia Bogotá

IDENTIFICACIÓN DE ÁREAS CON POTENCIAL HIDROCARBURÍFERO

Cuencas Guajira, Cesar-Ranchería, Tumaco, Chocó y Urabá
Colombia

IMÁGENES LANDSAT 5 TM

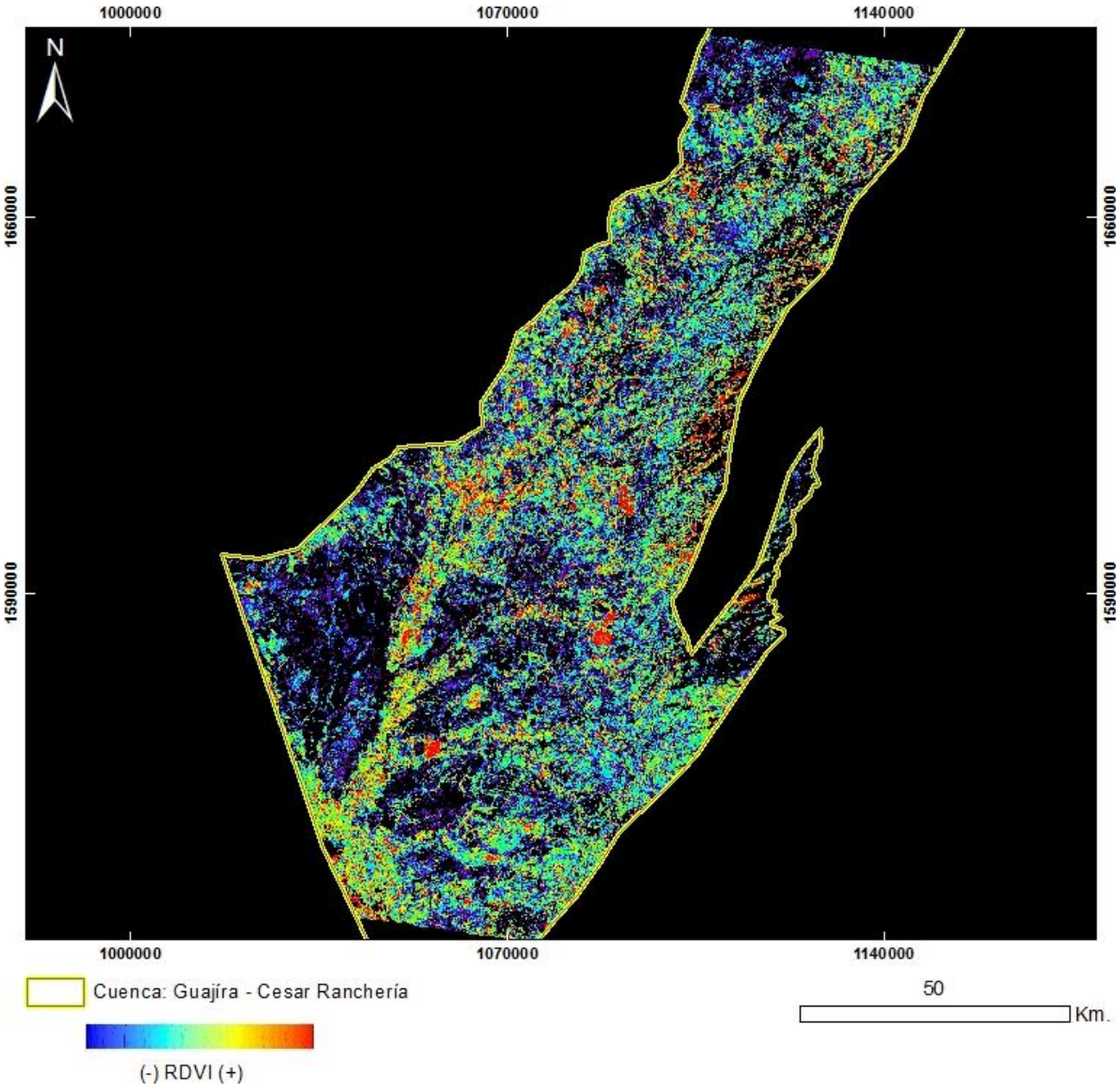

PRODUCTO: Índice de Vegetación RDVI
N°10 - ID: p008r53_5t19891230_RDVI
Proyección Transversal Mercator - Sistema de Referencia: MAGNA-SIRGAS Colombia Bogotá

IDENTIFICACIÓN DE ÁREAS CON POTENCIAL HIDROCARBURÍFERO

Cuencas Guajira, Cesar-Ranchería, Tumaco, Chocó y Urabá
Colombia

IMÁGENES LANDSAT 5 TM

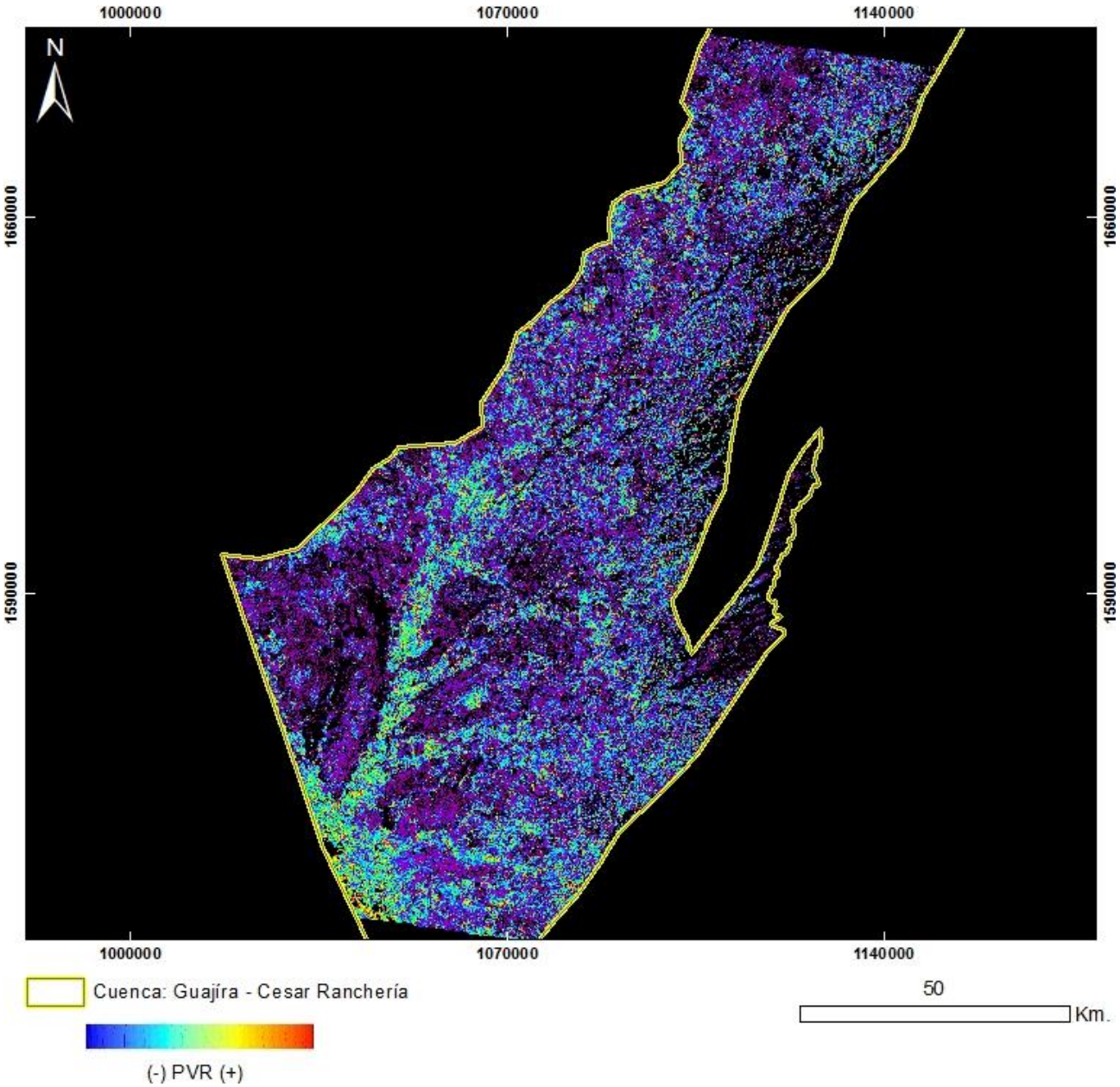

PRODUCTO: Índice de Vegetación PVR
N°10 - ID: p008r53_5t19891230_PVR
Proyección Transversal Mercator - Sistema de Referencia: MAGNA-SIRGAS Colombia Bogotá

IDENTIFICACIÓN DE ÁREAS CON POTENCIAL HIDROCARBURÍFERO

Cuencas Guajira, Cesar-Ranchería, Tumaco, Chocó y Urabá
Colombia

IMÁGENES LANDSAT 5 TM

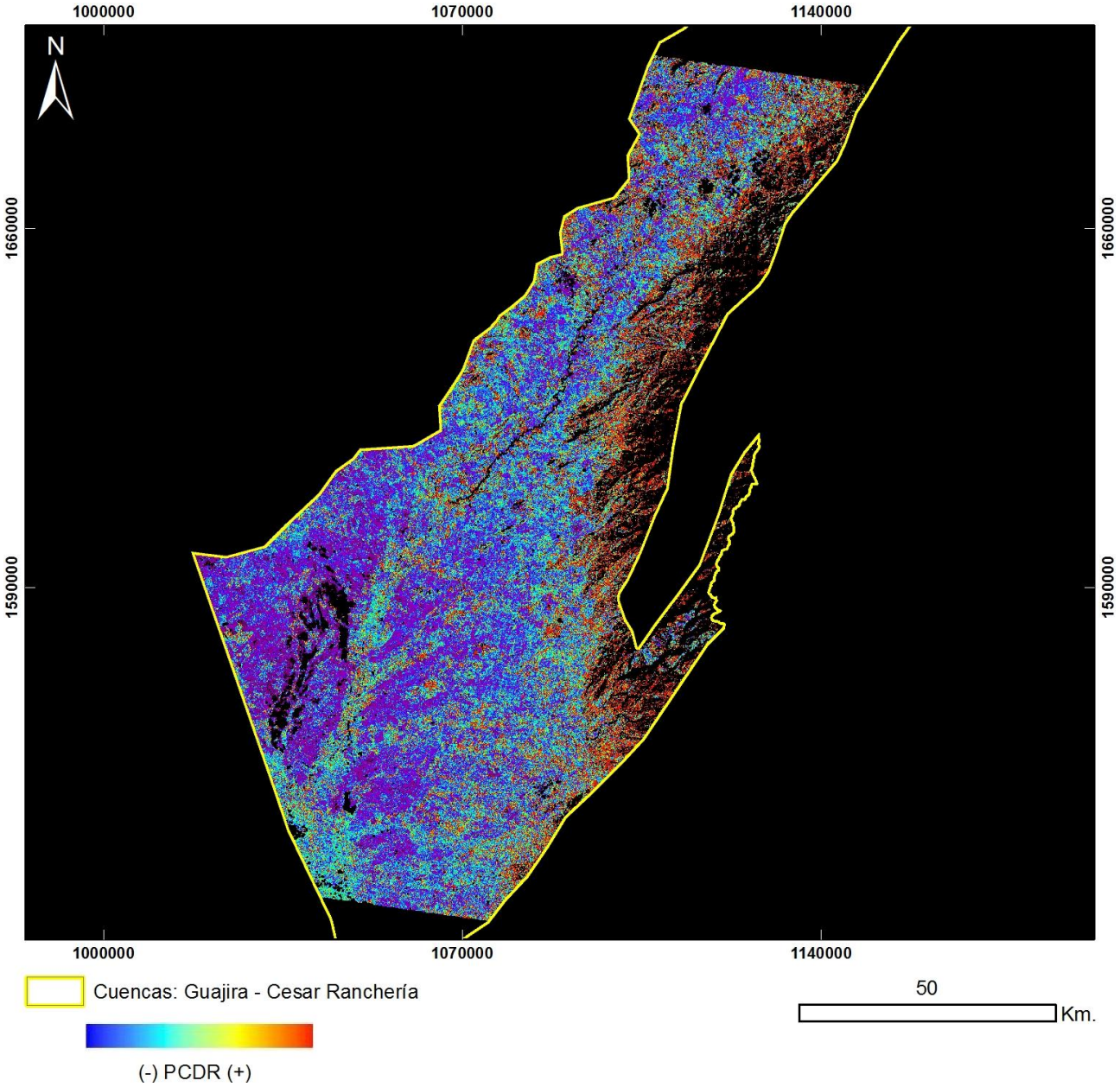

PRODUCTO: Índice de Vegetación PCDR
N°10 - ID: p008r53_5t19891230_PCDR
Proyección Transversal Mercator - Sistema de Referencia: MAGNA-SIRGAS Colombia Bogotá

IDENTIFICACIÓN DE ÁREAS CON POTENCIAL HIDROCARBURÍFERO

Cuencas Guajira, Cesar-Ranchería, Tumaco, Chocó y Urabá
Colombia

IMÁGENES LANDSAT 5 TM

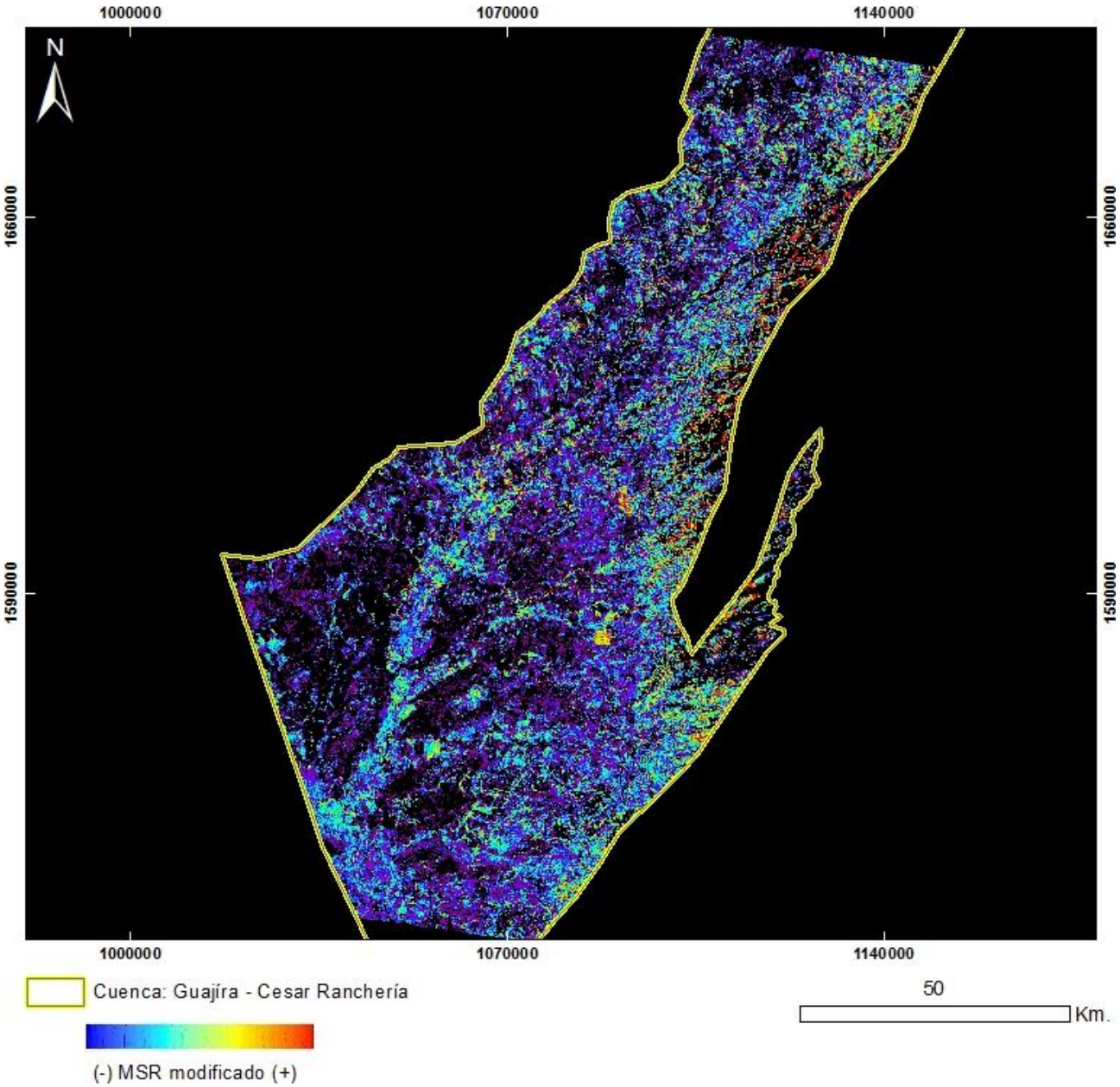

PRODUCTO: Índice de Vegetación MSR_Modificado
N°10 - ID: p008r53_5t19891230_MSRmodificado
Proyección Transversal Mercator - Sistema de Referencia: MAGNA-SIRGAS Colombia Bogotá

IDENTIFICACIÓN DE ÁREAS CON POTENCIAL HIDROCARBURÍFERO

Cuencas Guajira, Cesar-Ranchería, Tumaco, Chocó y Urabá
Colombia

IMÁGENES LANDSAT 5 TM

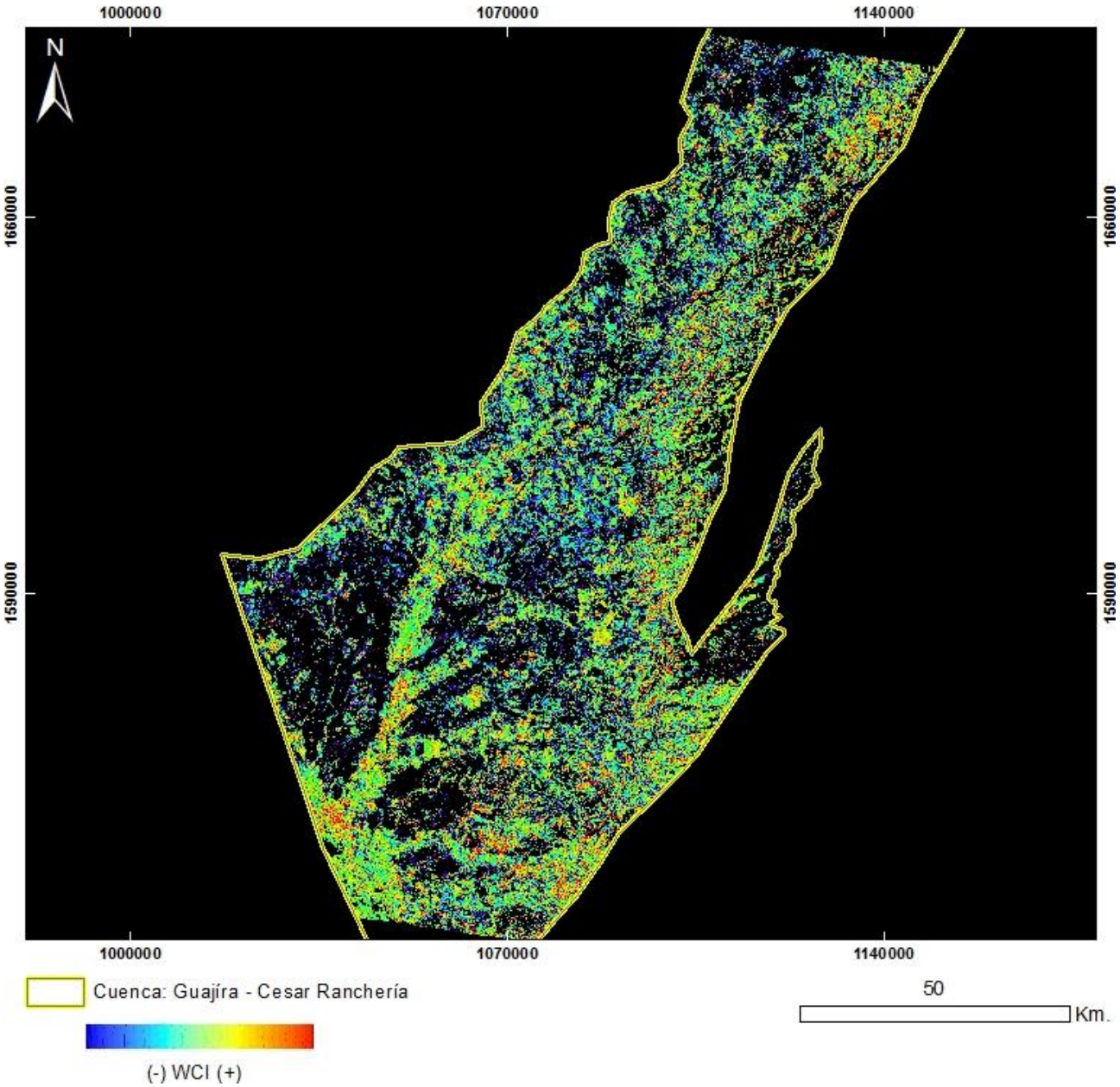

PRODUCTO: Índice de Vegetación WCI
N°10 - ID: p008r53_5t19891230_WCI
Proyección Transversal Mercator - Sistema de Referencia: MAGNA-SIRGAS Colombia Bogotá

IDENTIFICACIÓN DE ÁREAS CON POTENCIAL HIDROCARBURÍFERO

Cuencas Guajira, Cesar-Ranchería, Tumaco, Chocó y Urabá
Colombia

IMÁGENES LANDSAT 5 TM

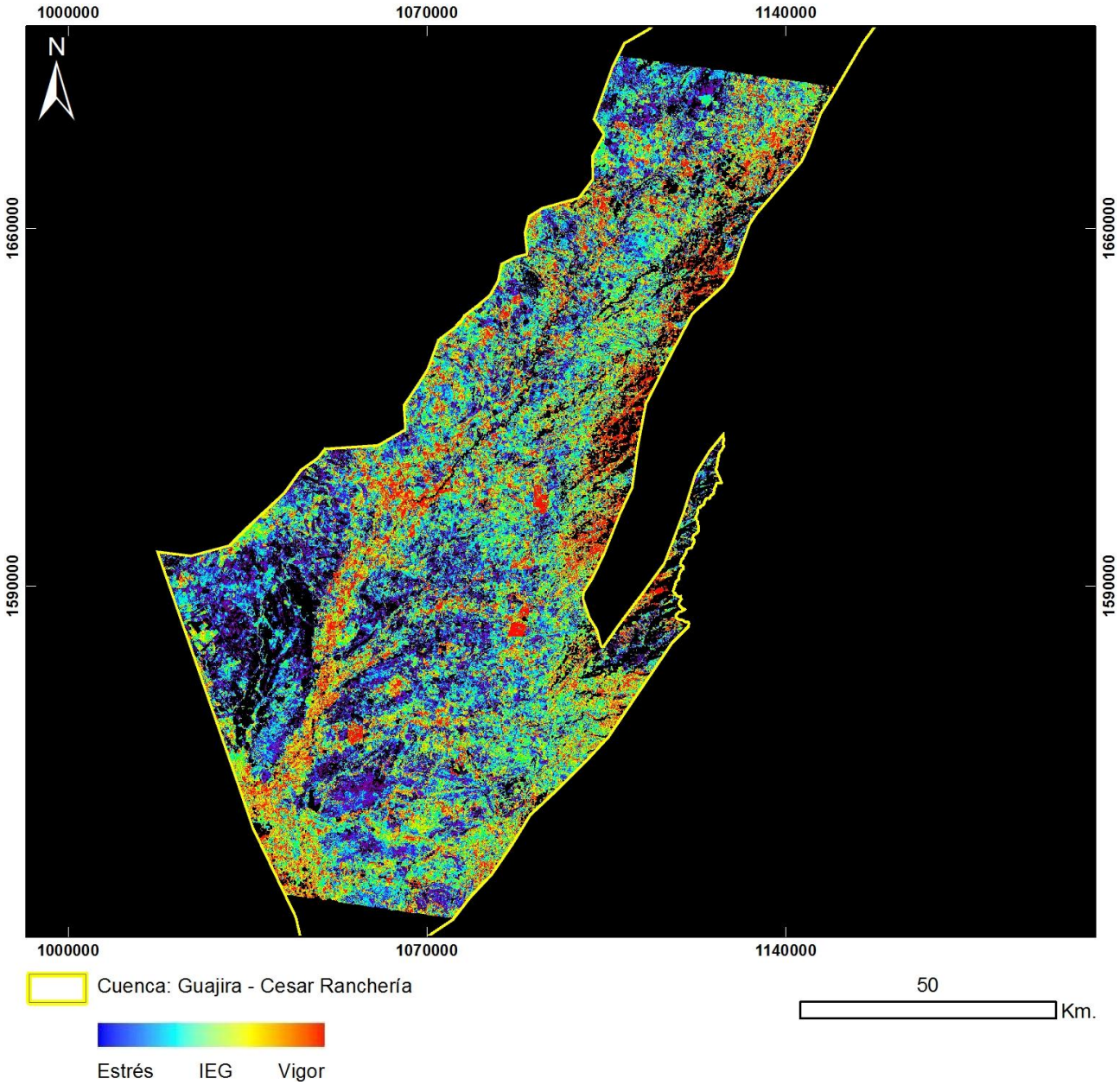

PRODUCTO: Índice de Estrés Geobotánico
N°10 – ID: p008r53_5t19891230_IEG
Proyección Transversal Mercator - Sistema de Referencia: MAGNA-SIRGAS Colombia Bogotá

IDENTIFICACIÓN DE ÁREAS CON POTENCIAL HIDROCARBURÍFERO

Cuencas Guajira, Cesar-Ranchería, Tumaco, Chocó y Urabá
Colombia

IMÁGENES LANDSAT 5 TM

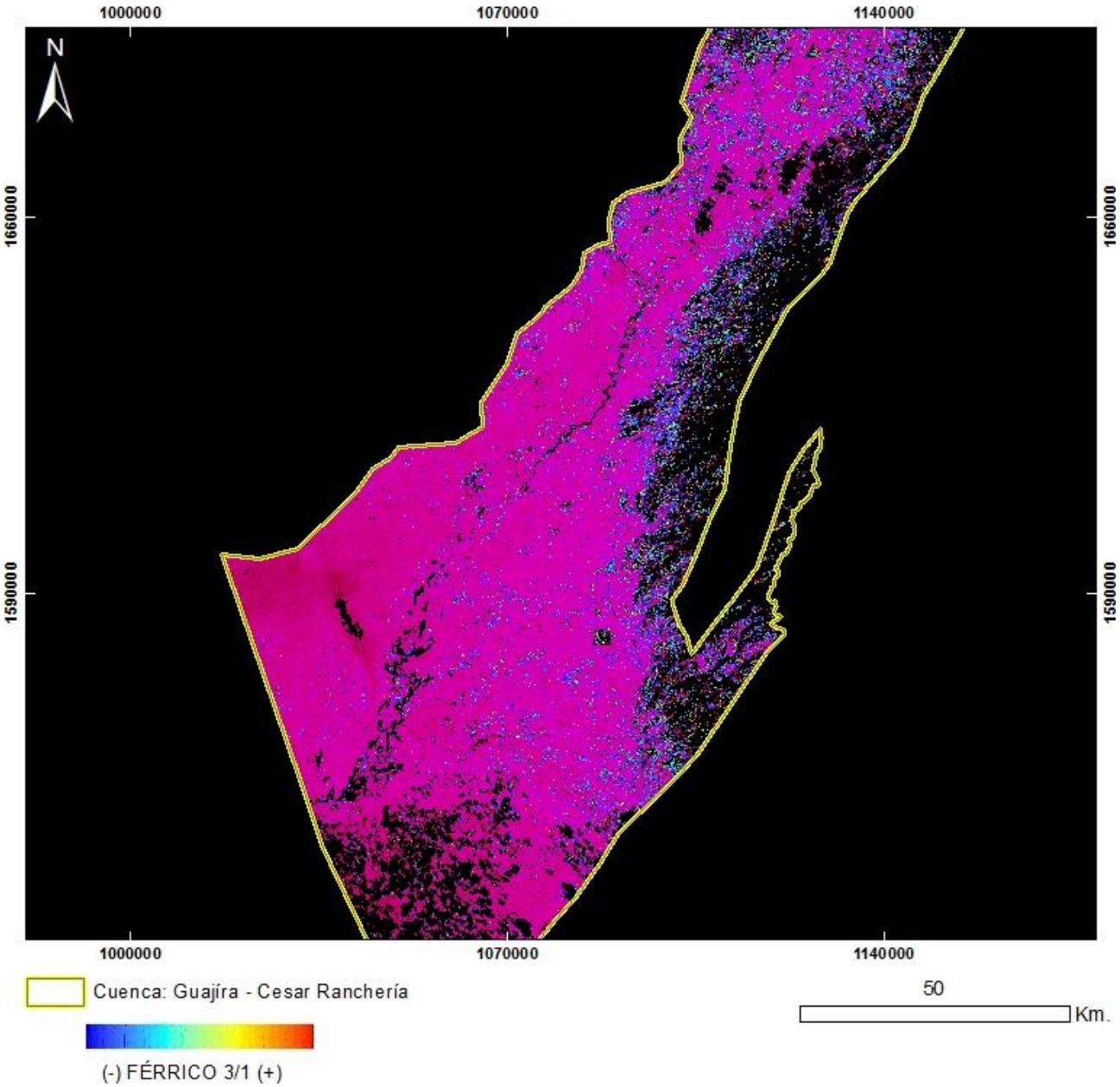

PRODUCTO: Férrico B3/B1
N°10 - ID: p008r53_5t19891230_Ferrico3_1
Proyección Transversal Mercator - Sistema de Referencia: MAGNA-SIRGAS Colombia Bogotá

IDENTIFICACIÓN DE ÁREAS CON POTENCIAL HIDROCARBURÍFERO

Cuencas Guajira, Cesar-Ranchería, Tumaco, Chocó y Urabá
Colombia

IMÁGENES LANDSAT 5 TM

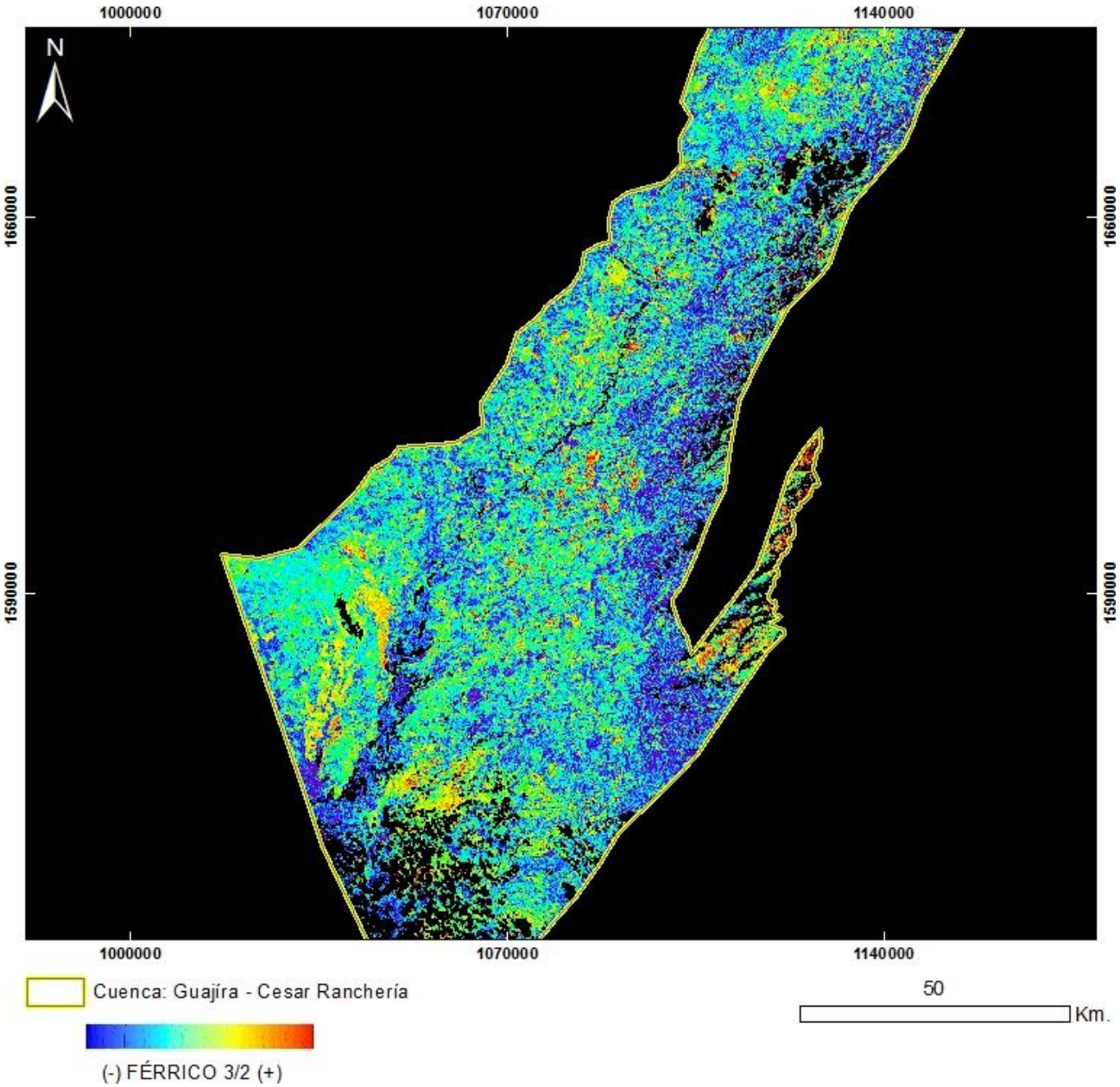

PRODUCTO: Férrico B3/B2
N°10 - ID: p008r53_5t19891230_Ferrico3_2
Proyección Transversal Mercator - Sistema de Referencia: MAGNA-SIRGAS Colombia Bogotá

IDENTIFICACIÓN DE ÁREAS CON POTENCIAL HIDROCARBURÍFERO

Cuencas Guajira, Cesar-Ranchería, Tumaco, Chocó y Urabá
Colombia

IMÁGENES LANDSAT 5 TM

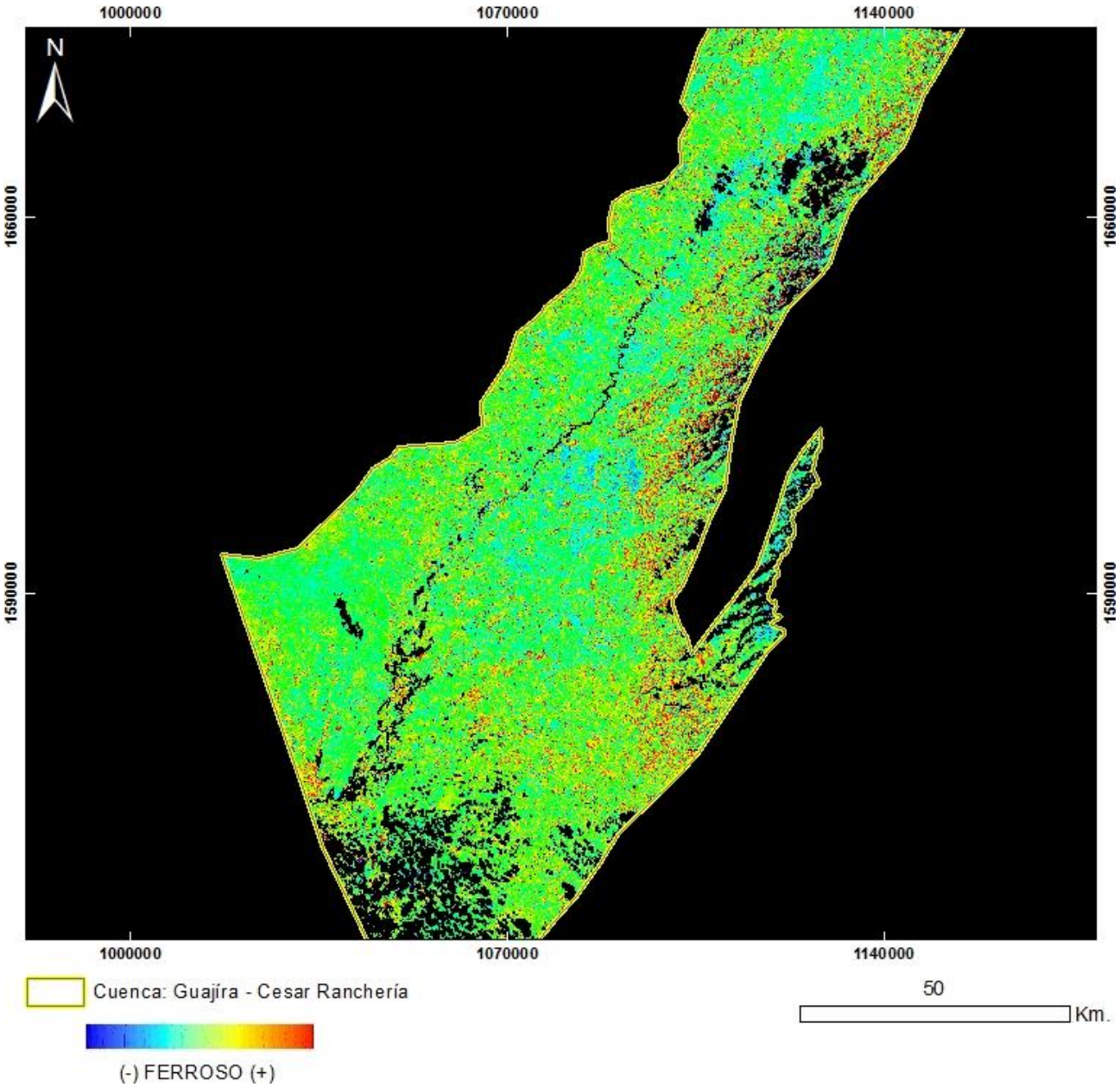

PRODUCTO: Ferroso
N°10 - ID: p008r53_5t19891230_Ferroso
Proyección Transversal Mercator - Sistema de Referencia: MAGNA-SIRGAS Colombia Bogotá

IDENTIFICACIÓN DE ÁREAS CON POTENCIAL HIDROCARBURÍFERO

Cuencas Guajira, Cesar-Ranchería, Tumaco, Chocó y Urabá
Colombia

IMÁGENES LANDSAT 5 TM

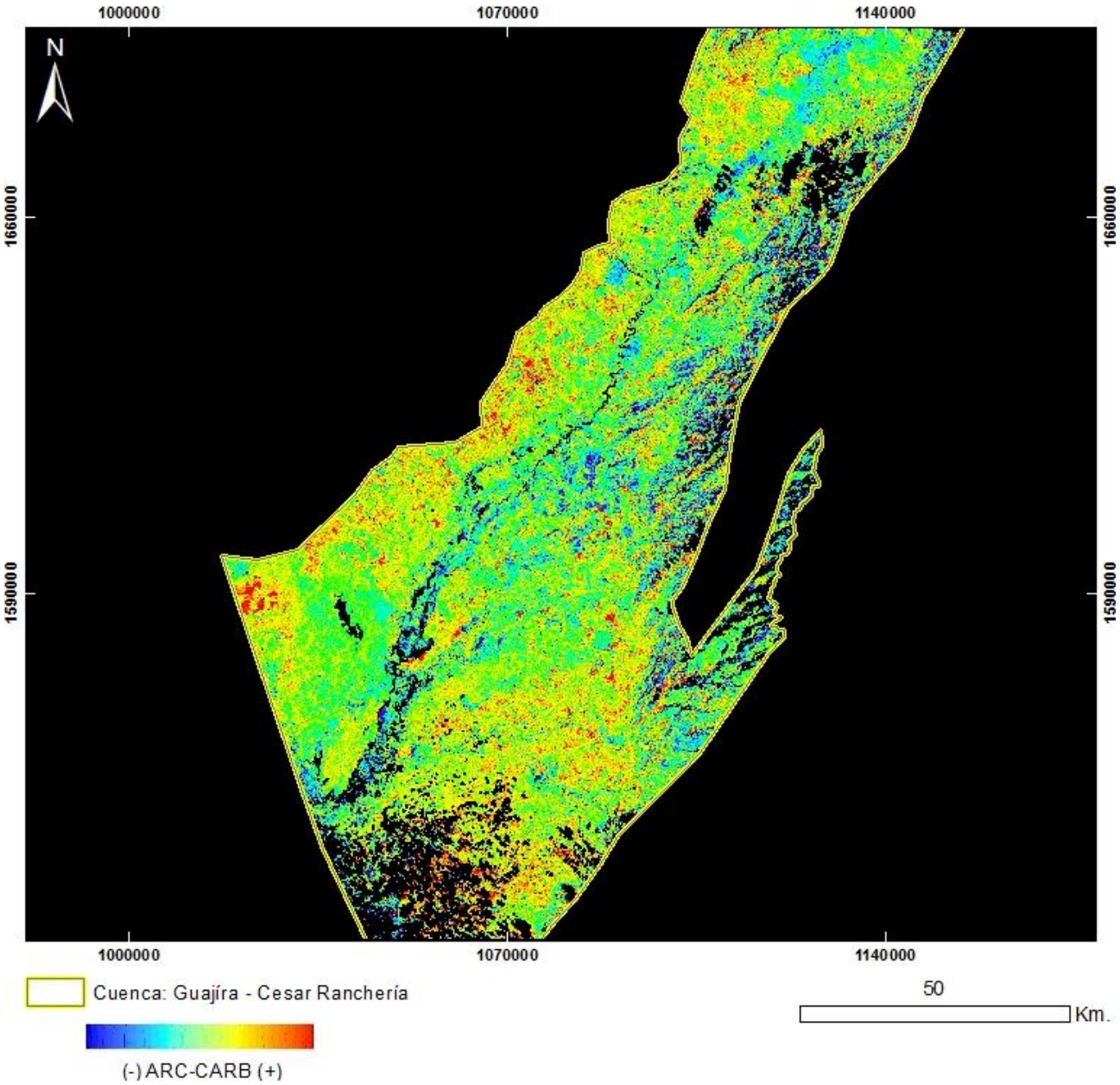

PRODUCTO: Arcillas / Carbonatos
N°10 - ID: p008r53_5t19891230_ArcCarb
Proyección Transversal Mercator - Sistema de Referencia: MAGNA-SIRGAS Colombia Bogotá

IDENTIFICACIÓN DE ÁREAS CON POTENCIAL HIDROCARBURÍFERO

Cuencas Guajira, Cesar-Ranchería, Tumaco, Chocó y Urabá
Colombia

IMÁGENES LANDSAT 7 ETM+

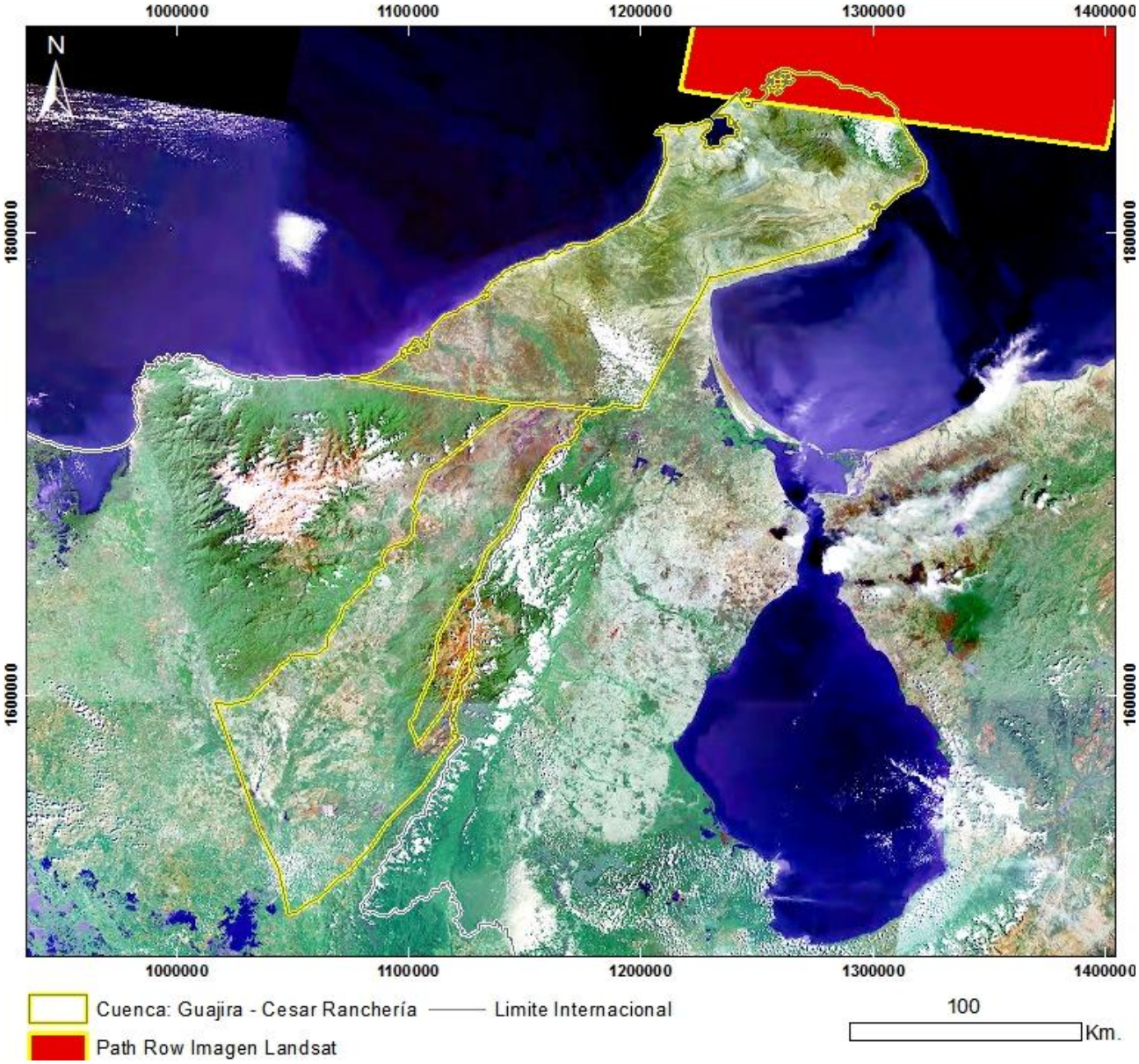

Mapa de Localización de Imagen LANDSAT 7 ETM+
N°1 - LE70070512001014EDC00
Proyección Transversal Mercator - Sistema de Referencia: MAGNA-SIRGAS Colombia Bogotá

IDENTIFICACIÓN DE ÁREAS CON POTENCIAL HIDROCARBURÍFERO

Cuencas Guajira, Cesar-Ranchería, Tumaco, Chocó y Urabá
Colombia

IMÁGENES LANDSAT 7 ETM+

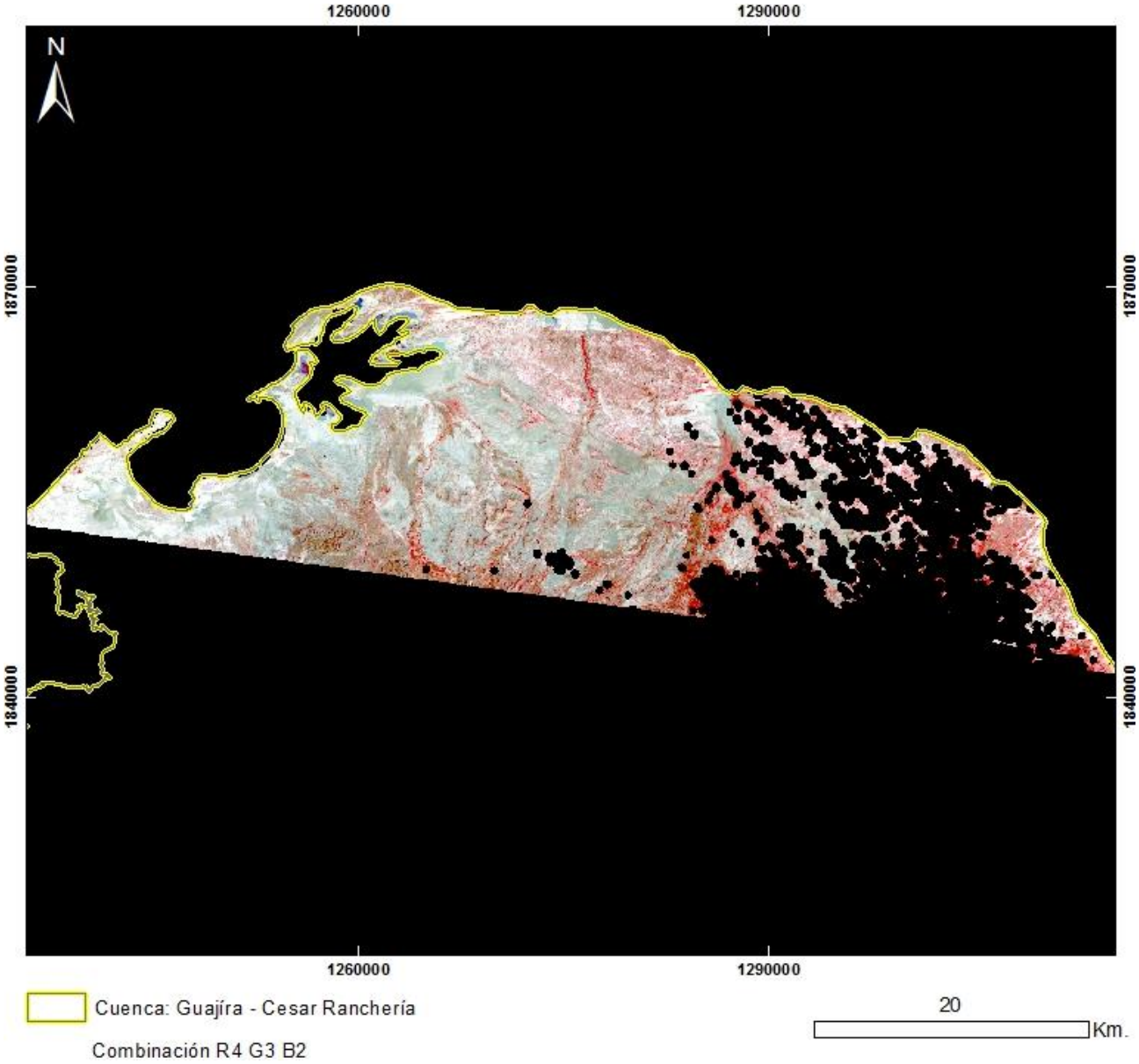

PRODUCTO: Combinación R4G3B2
N°1 - ID: LE70070512001014EDC00_R4G3B2
Proyección Transversal Mercator - Sistema de Referencia: MAGNA-SIRGAS Colombia Bogotá

IDENTIFICACIÓN DE ÁREAS CON POTENCIAL HIDROCARBURÍFERO

Cuencas Guajira, Cesar-Ranchería, Tumaco, Chocó y Urabá
Colombia

IMÁGENES LANDSAT 7 ETM+

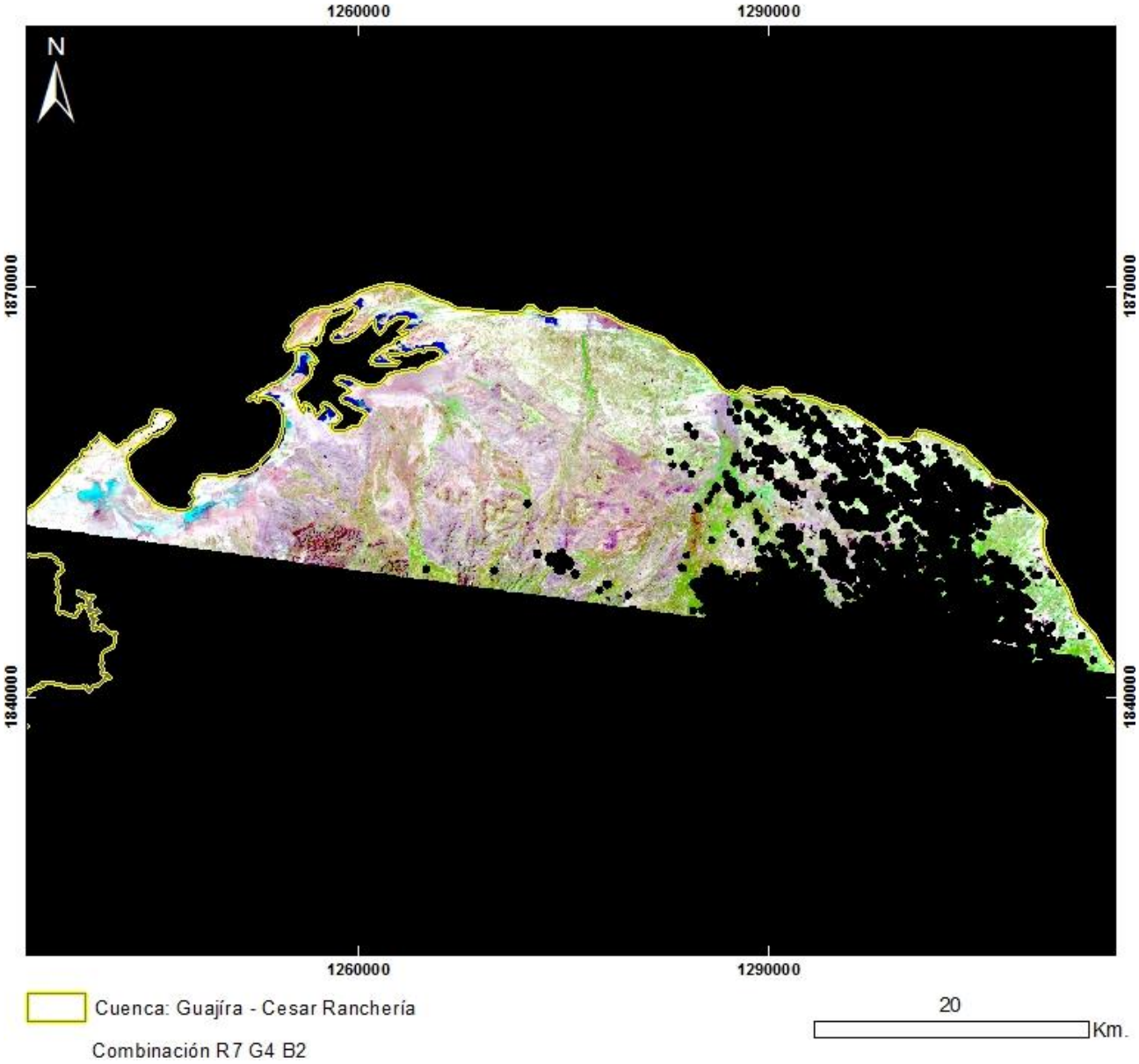

PRODUCTO: Combinación R7G4B2
N°1 - ID: LE70070512001014EDC00_R7G4B2
Proyección Transversal Mercator - Sistema de Referencia: MAGNA-SIRGAS Colombia Bogotá

IDENTIFICACIÓN DE ÁREAS CON POTENCIAL HIDROCARBURÍFERO

Cuencas Guajira, Cesar-Ranchería, Tumaco, Chocó y Urabá
Colombia

IMÁGENES LANDSAT 7 ETM+

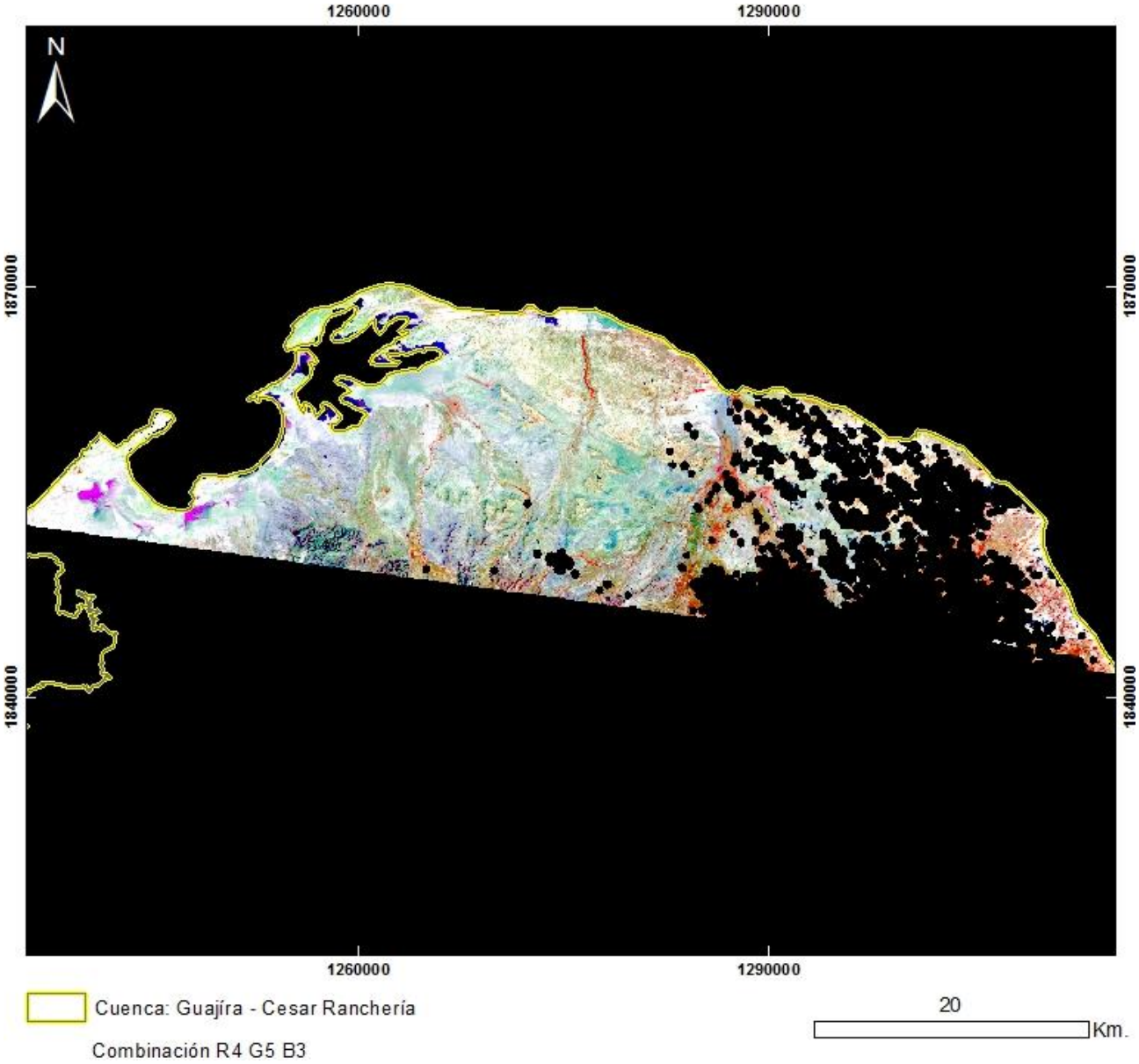

PRODUCTO: Combinación R4G5B3
N°1 - ID: LE70070512001014EDC00_R4G5B3
Proyección Transversal Mercator - Sistema de Referencia: MAGNA-SIRGAS Colombia Bogotá

IDENTIFICACIÓN DE ÁREAS CON POTENCIAL HIDROCARBURÍFERO

Cuencas Guajira, Cesar-Ranchería, Tumaco, Chocó y Urabá
Colombia

IMÁGENES LANDSAT 7 ETM+

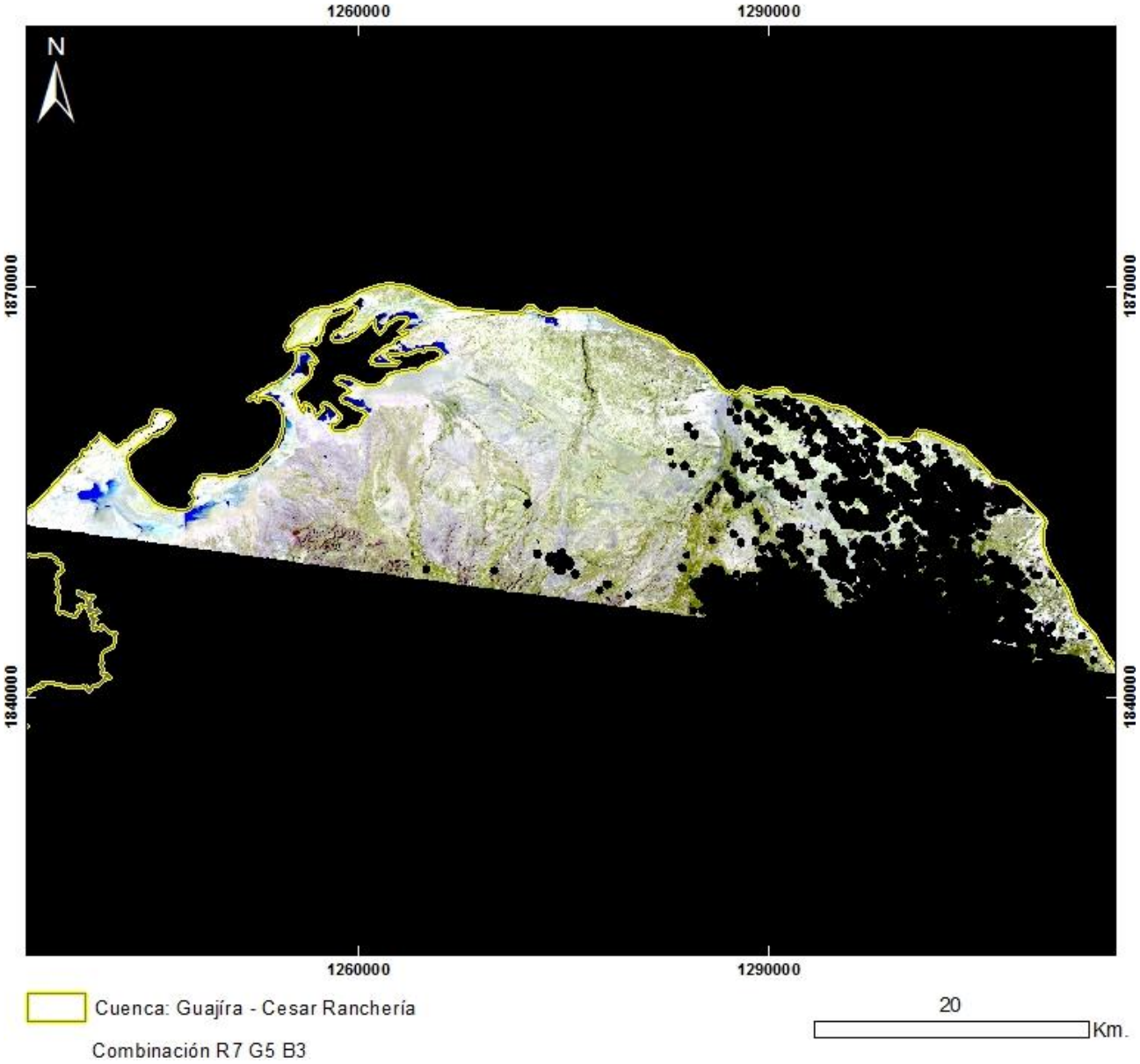

PRODUCTO: Combinación R7G5B3
N°1 - ID: LE70070512001014EDC00_R7G5B3
Proyección Transversal Mercator - Sistema de Referencia: MAGNA-SIRGAS Colombia Bogotá

IDENTIFICACIÓN DE ÁREAS CON POTENCIAL HIDROCARBURÍFERO

Cuencas Guajira, Cesar-Ranchería, Tumaco, Chocó y Urabá
Colombia

IMÁGENES LANDSAT 7 ETM+

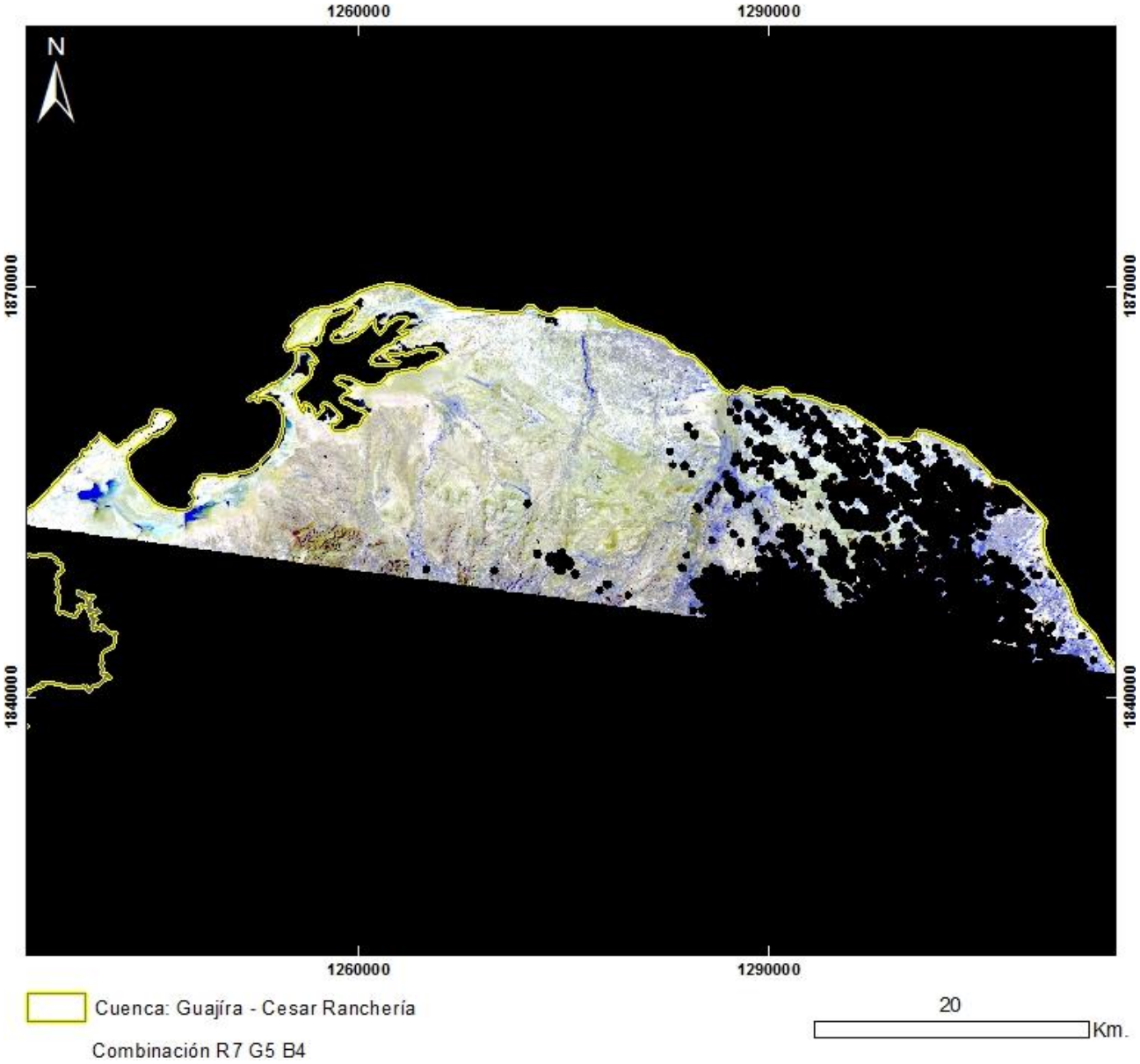

PRODUCTO: Combinación R7G5B4
N°1 - ID: LE70070512001014EDC00_R7G5B4
Proyección Transversal Mercator - Sistema de Referencia: MAGNA-SIRGAS Colombia Bogotá

IDENTIFICACIÓN DE ÁREAS CON POTENCIAL HIDROCARBURÍFERO

Cuencas Guajira, Cesar-Ranchería, Tumaco, Chocó y Urabá
Colombia

IMÁGENES LANDSAT 7 ETM+

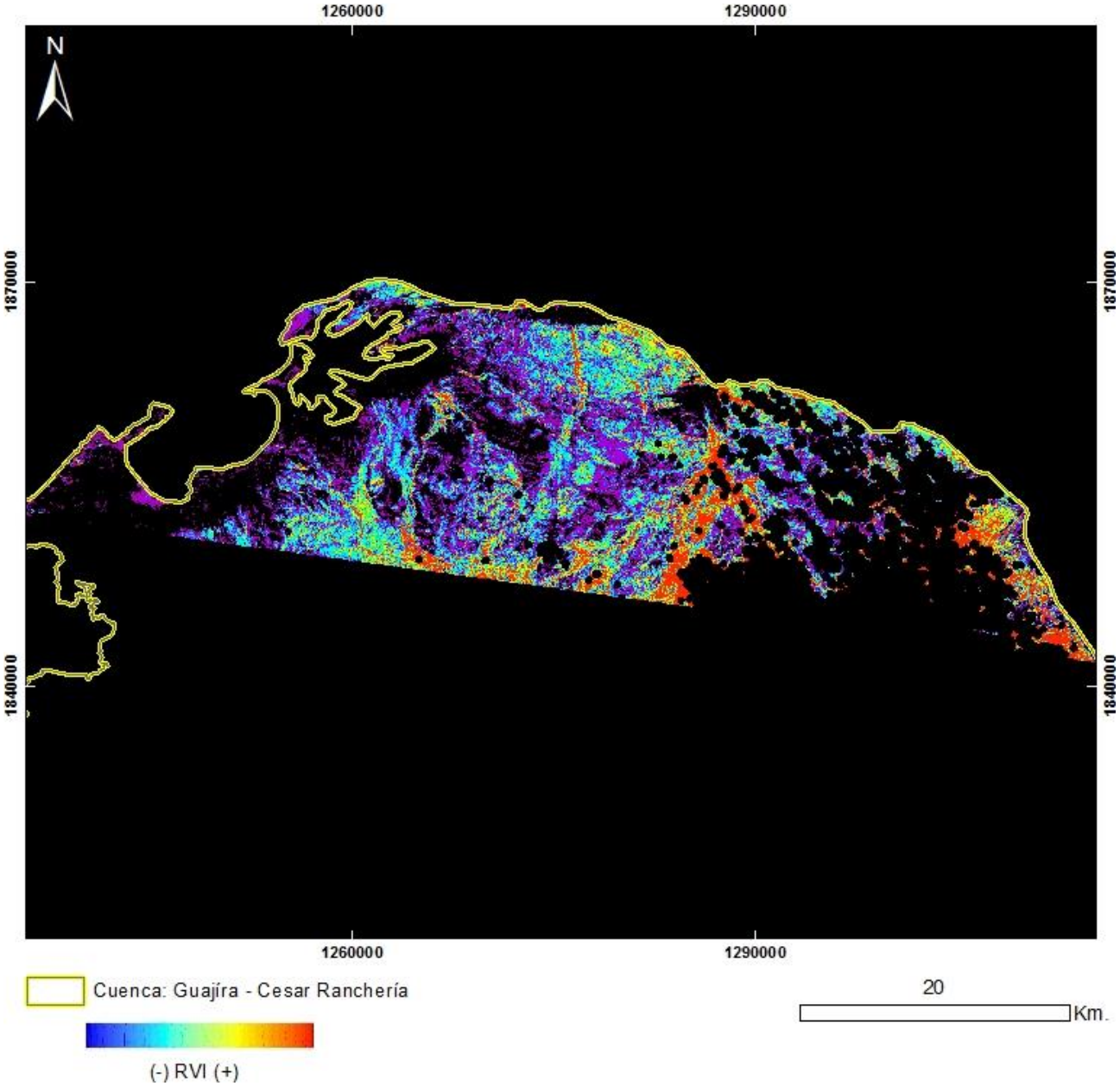

PRODUCTO: Índice de Vegetación RVI
N°1 - ID: LE70070512001014EDC00_RVI
Proyección Transversal Mercator - Sistema de Referencia: MAGNA-SIRGAS Colombia Bogotá

IDENTIFICACIÓN DE ÁREAS CON POTENCIAL HIDROCARBURÍFERO

Cuencas Guajira, Cesar-Ranchería, Tumaco, Chocó y Urabá
Colombia

IMÁGENES LANDSAT 7 ETM+



PRODUCTO: Índice de Vegetación NDVI Green
N°1 - ID: LE70070512001014EDC00_NDVIgreen
Proyección Transversal Mercator - Sistema de Referencia: MAGNA-SIRGAS Colombia Bogotá

IDENTIFICACIÓN DE ÁREAS CON POTENCIAL HIDROCARBURÍFERO

Cuencas Guajira, Cesar-Ranchería, Tumaco, Chocó y Urabá
Colombia

IMÁGENES LANDSAT 7 ETM+

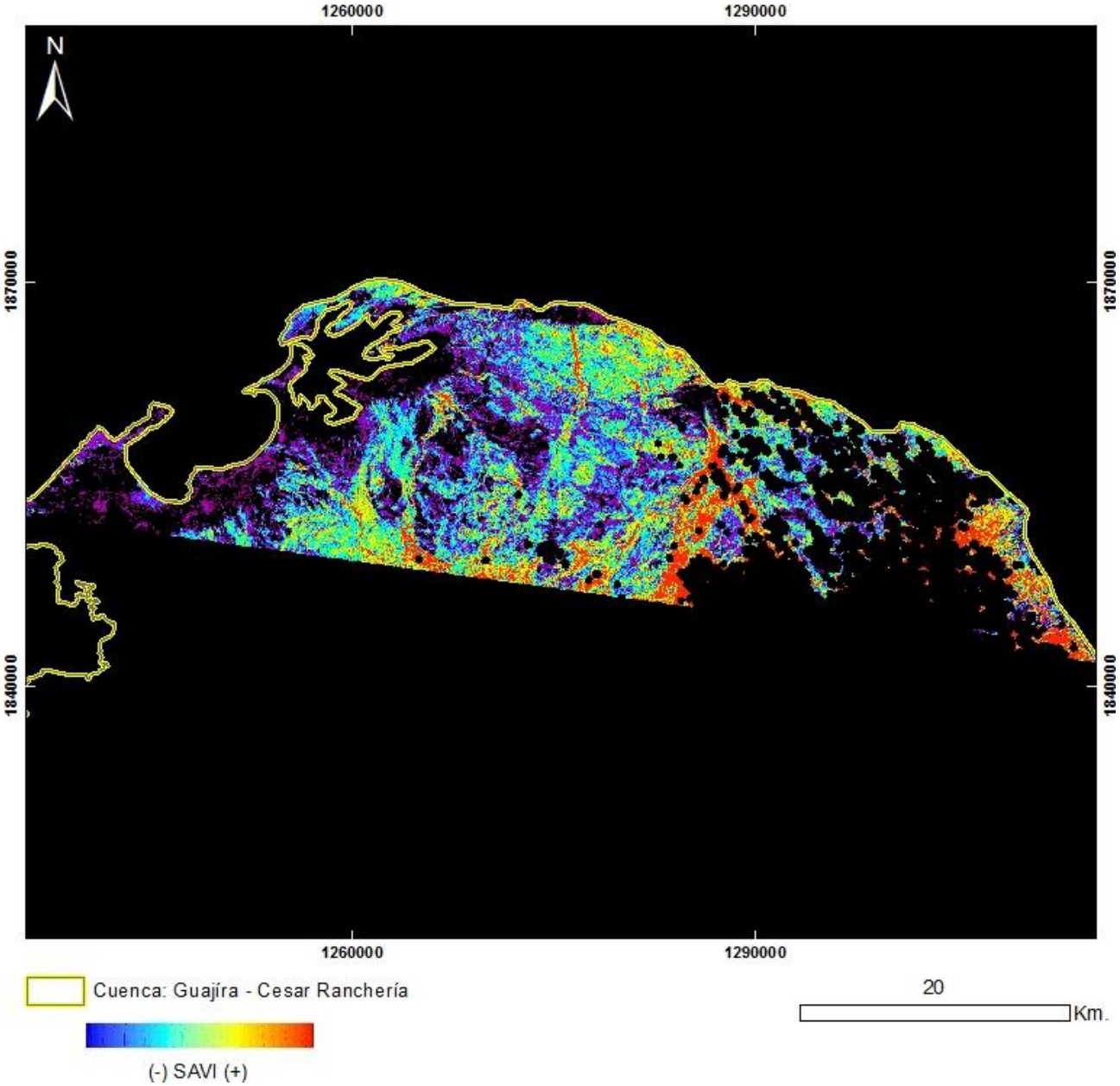

PRODUCTO: Índice de Vegetación SAVI
N°1 - ID: LE70070512001014EDC00_SAVI
Proyección Transversal Mercator - Sistema de Referencia: MAGNA-SIRGAS Colombia Bogotá

IDENTIFICACIÓN DE ÁREAS CON POTENCIAL HIDROCARBURÍFERO

Cuencas Guajira, Cesar-Ranchería, Tumaco, Chocó y Urabá
Colombia

IMÁGENES LANDSAT 7 ETM+



PRODUCTO: Índice de Vegetación OSAVI
N°1 - ID: LE70070512001014EDC00_OSAVI
Proyección Transversal Mercator - Sistema de Referencia: MAGNA-SIRGAS Colombia Bogotá

IDENTIFICACIÓN DE ÁREAS CON POTENCIAL HIDROCARBURÍFERO

Cuencas Guajira, Cesar-Ranchería, Tumaco, Chocó y Urabá
Colombia

IMÁGENES LANDSAT 7 ETM+

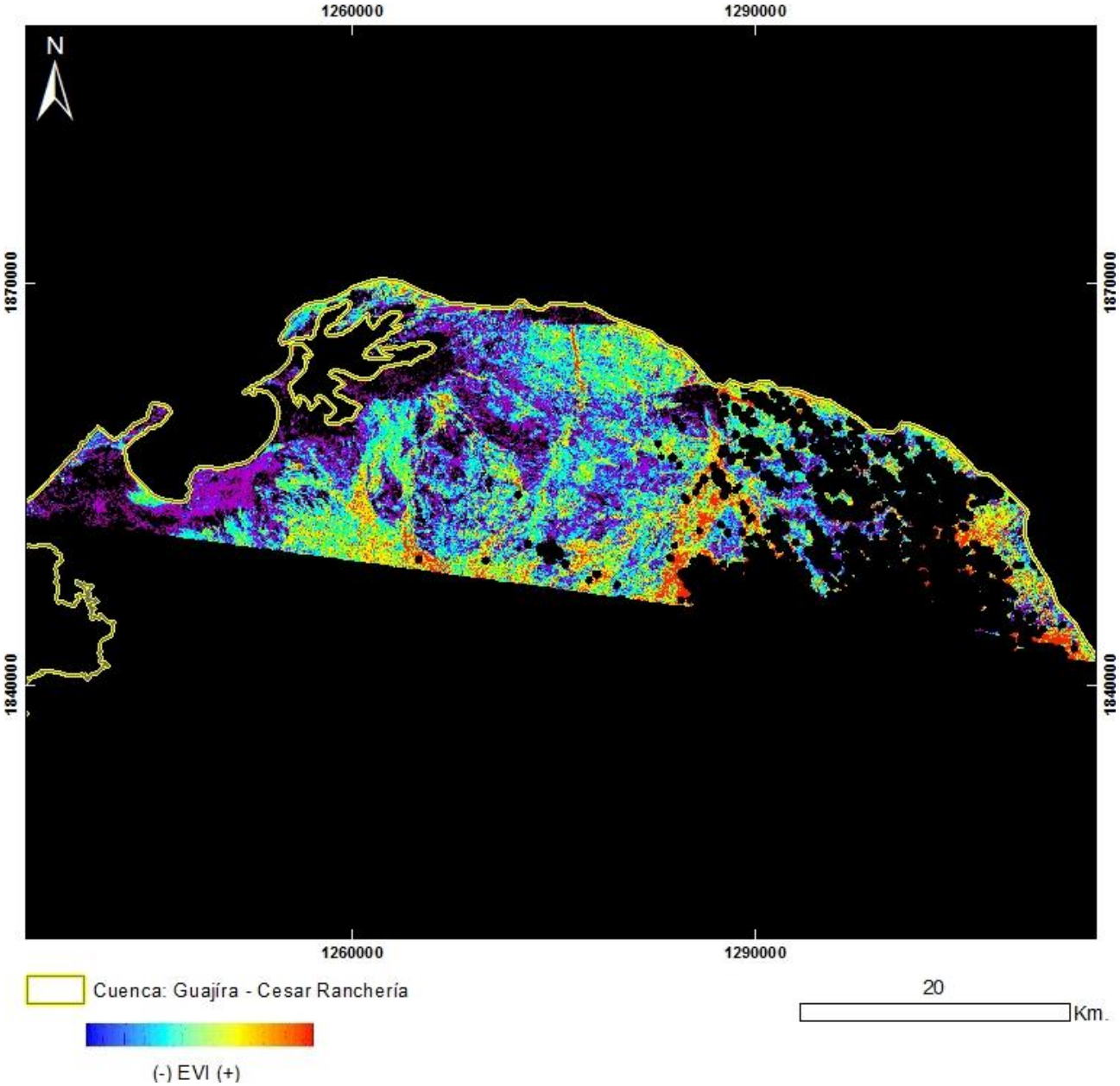

PRODUCTO: Índice de Vegetación EVI
N°1 - ID: LE70070512001014EDC00_EVI
Proyección Transversal Mercator - Sistema de Referencia: MAGNA-SIRGAS Colombia Bogotá

IDENTIFICACIÓN DE ÁREAS CON POTENCIAL HIDROCARBURÍFERO

Cuencas Guajira, Cesar-Ranchería, Tumaco, Chocó y Urabá
Colombia

IMÁGENES LANDSAT 7 ETM+

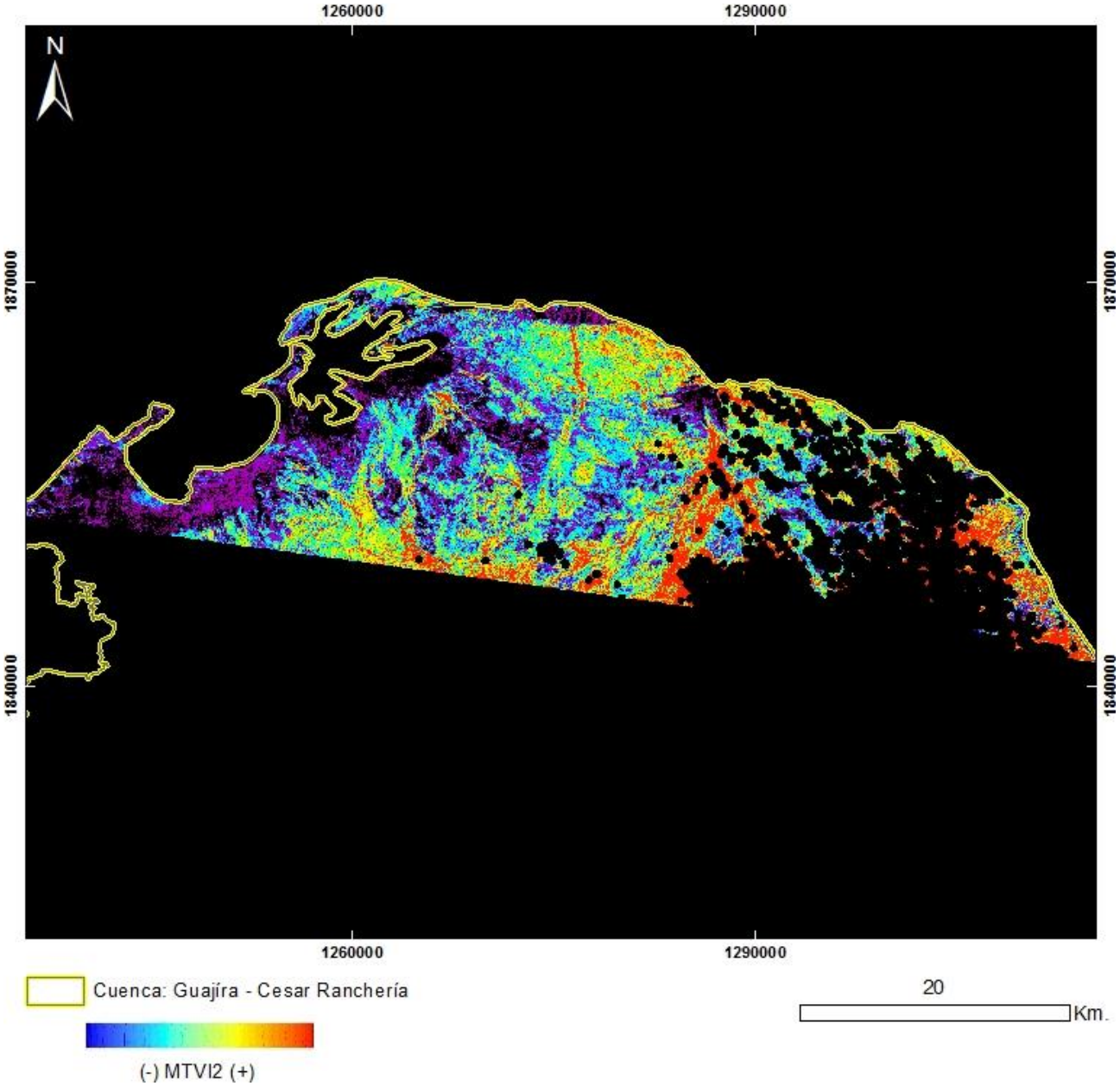

PRODUCTO: Índice de Vegetación MTVI2
N°1 - ID: LE70070512001014EDC00_MTVI2
Proyección Transversal Mercator - Sistema de Referencia: MAGNA-SIRGAS Colombia Bogotá

IDENTIFICACIÓN DE ÁREAS CON POTENCIAL HIDROCARBURÍFERO

Cuencas Guajira, Cesar-Ranchería, Tumaco, Chocó y Urabá
Colombia

IMÁGENES LANDSAT 7 ETM+



PRODUCTO: Índice de Vegetación RDVI
N°1 - ID: LE70070512001014EDC00_RDVI
Proyección Transversal Mercator - Sistema de Referencia: MAGNA-SIRGAS Colombia Bogotá

IDENTIFICACIÓN DE ÁREAS CON POTENCIAL HIDROCARBURÍFERO

Cuencas Guajira, Cesar-Ranchería, Tumaco, Chocó y Urabá
Colombia

IMÁGENES LANDSAT 7 ETM+

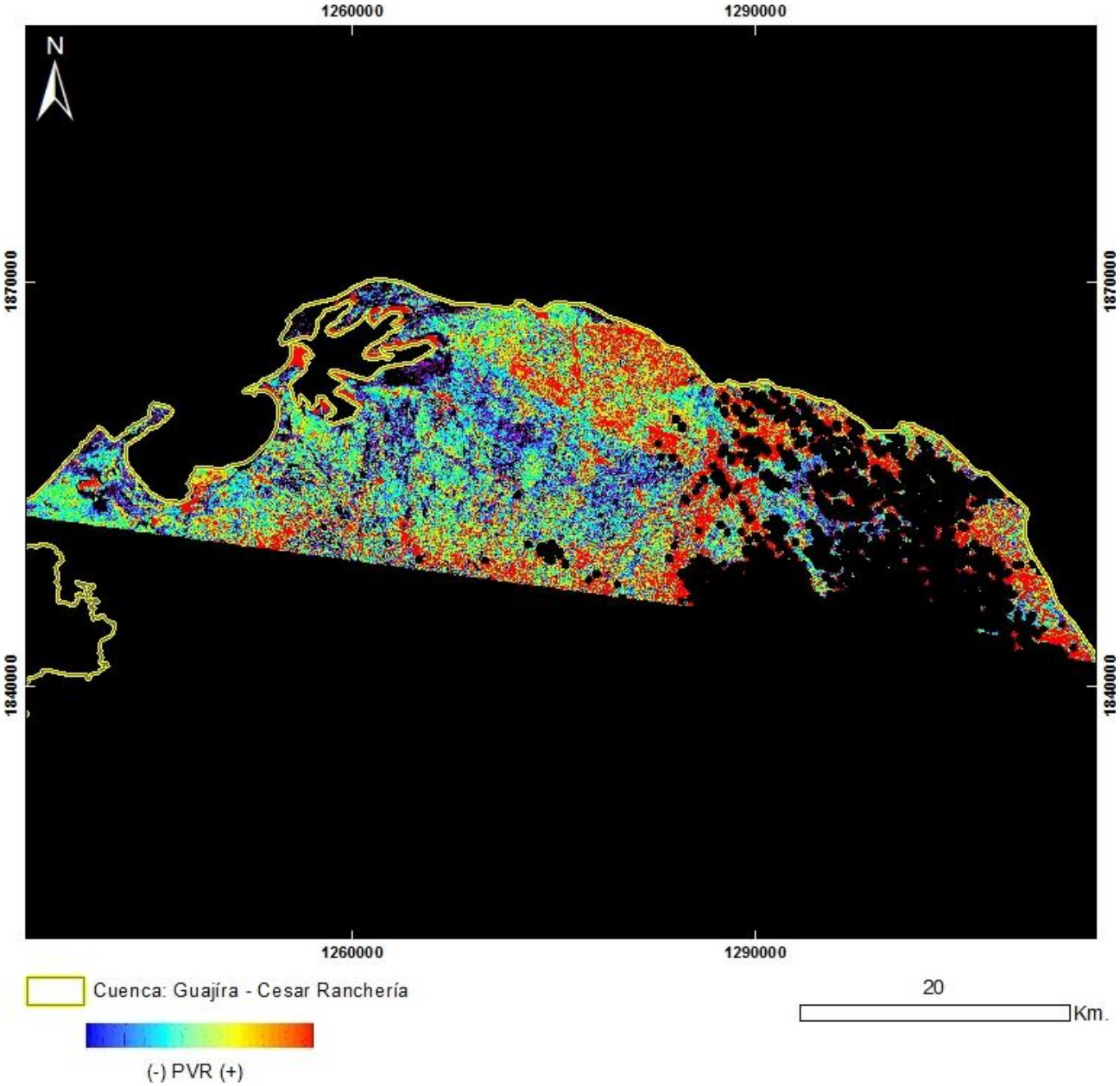

PRODUCTO: Índice de Vegetación PVR
N°1 - ID: LE70070512001014EDC00_PVR
Proyección Transversal Mercator - Sistema de Referencia: MAGNA-SIRGAS Colombia Bogotá

IDENTIFICACIÓN DE ÁREAS CON POTENCIAL HIDROCARBURÍFERO

Cuencas Guajira, Cesar-Ranchería, Tumaco, Chocó y Urabá
Colombia

IMÁGENES LANDSAT 7 ETM+



PRODUCTO: Índice de Vegetación PCDR
N°1 - ID: LE70070512001014EDC00_PCDR
Proyección Transversal Mercator - Sistema de Referencia: MAGNA-SIRGAS Colombia Bogotá

IDENTIFICACIÓN DE ÁREAS CON POTENCIAL HIDROCARBURÍFERO

Cuencas Guajira, Cesar-Ranchería, Tumaco, Chocó y Urabá
Colombia

IMÁGENES LANDSAT 7 ETM+

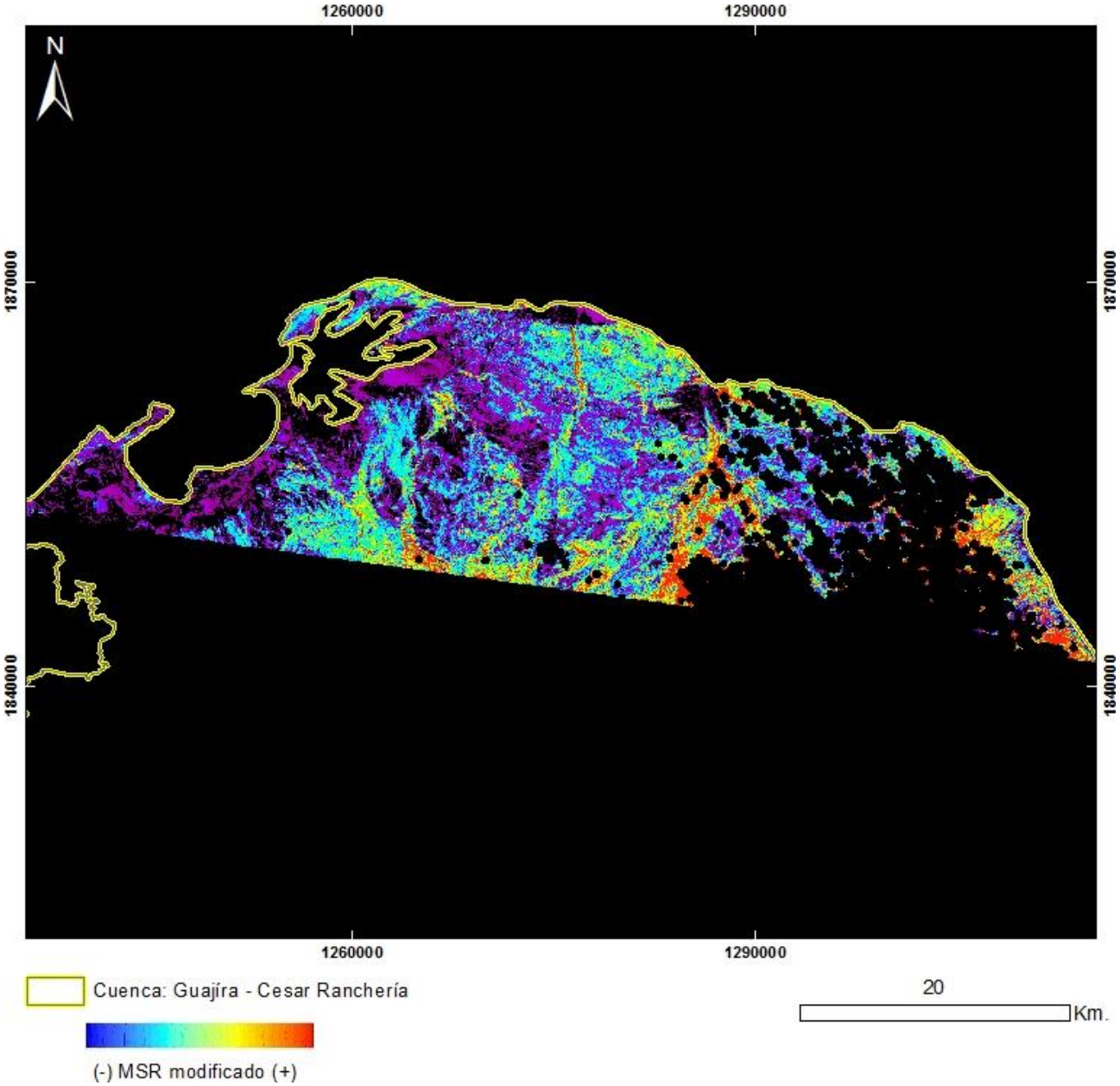

PRODUCTO: Índice de Vegetación MSR_Modificado
N°1 - ID: LE70070512001014EDC00_MSRmodificado
Proyección Transversal Mercator - Sistema de Referencia: MAGNA-SIRGAS Colombia Bogotá

IDENTIFICACIÓN DE ÁREAS CON POTENCIAL HIDROCARBURÍFERO

Cuencas Guajira, Cesar-Ranchería, Tumaco, Chocó y Urabá
Colombia

IMÁGENES LANDSAT 7 ETM+



PRODUCTO: Índice de Vegetación WCI
N°1 - ID: LE70070512001014EDC00_WCI
Proyección Transversal Mercator - Sistema de Referencia: MAGNA-SIRGAS Colombia Bogotá

IDENTIFICACIÓN DE ÁREAS CON POTENCIAL HIDROCARBURÍFERO

Cuencas Guajira, Cesar-Ranchería, Tumaco, Chocó y Urabá
Colombia

IMÁGENES LANDSAT 7 ETM+



PRODUCTO: Índice de Estrés Geobotánico
N°1 - ID: LE70070512001014EDC00_IEG
Proyección Transversal Mercator - Sistema de Referencia: MAGNA-SIRGAS Colombia Bogotá

IDENTIFICACIÓN DE ÁREAS CON POTENCIAL HIDROCARBURÍFERO

Cuencas Guajira, Cesar-Ranchería, Tumaco, Chocó y Urabá
Colombia

IMÁGENES LANDSAT 7 ETM+



PRODUCTO: Férrico B3/B1
N°1 - ID: LE70070512001014EDC00_Ferrico3_1
Proyección Transversal Mercator - Sistema de Referencia: MAGNA-SIRGAS Colombia Bogotá

IDENTIFICACIÓN DE ÁREAS CON POTENCIAL HIDROCARBURÍFERO

Cuencas Guajira, Cesar-Ranchería, Tumaco, Chocó y Urabá
Colombia

IMÁGENES LANDSAT 7 ETM+

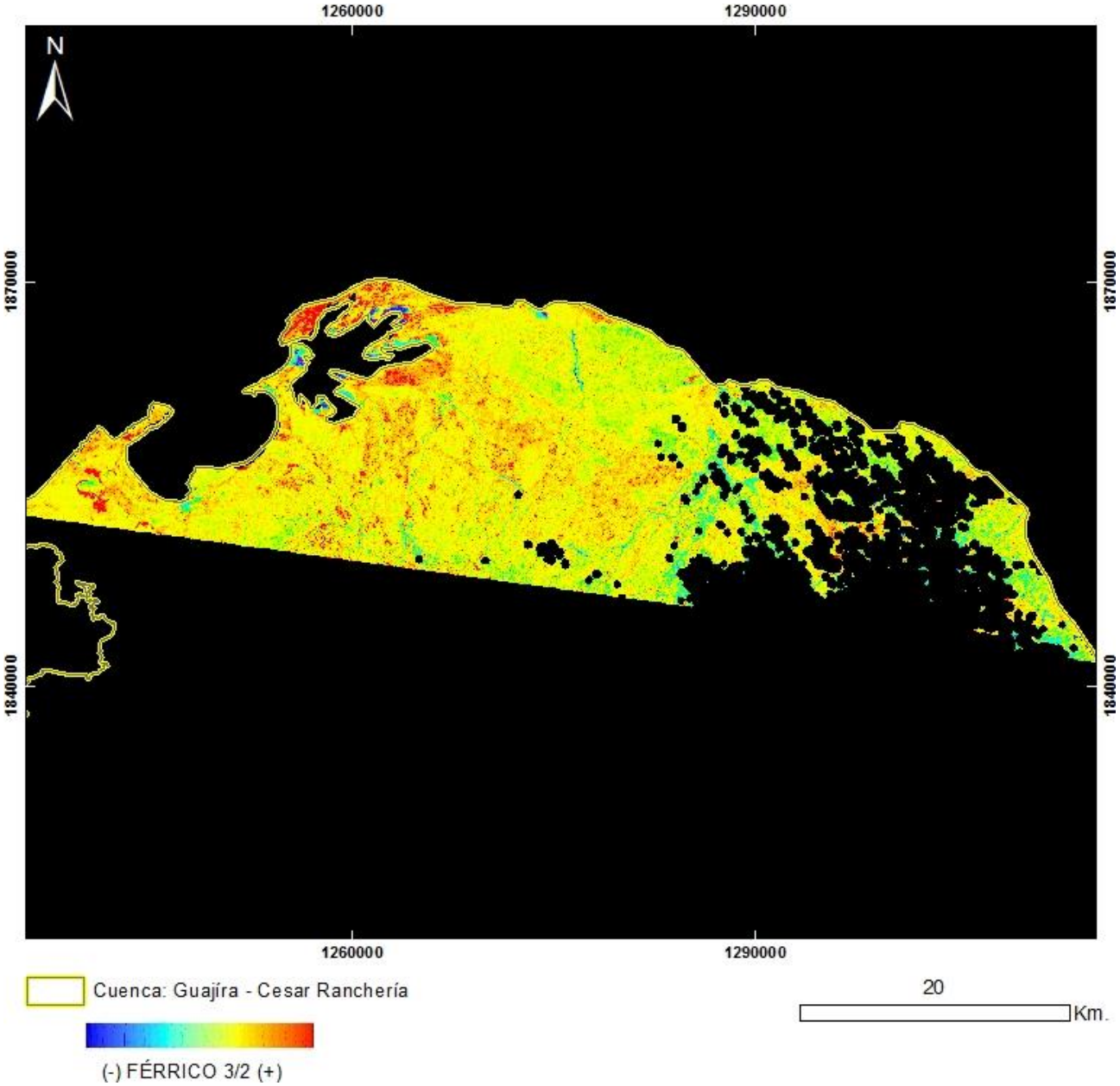

PRODUCTO: Férrico B3/B2
N°1 - ID: LE70070512001014EDC00_Ferrico3_2
Proyección Transversal Mercator - Sistema de Referencia: MAGNA-SIRGAS Colombia Bogotá

IDENTIFICACIÓN DE ÁREAS CON POTENCIAL HIDROCARBURÍFERO

Cuencas Guajira, Cesar-Ranchería, Tumaco, Chocó y Urabá
Colombia

IMÁGENES LANDSAT 7 ETM+

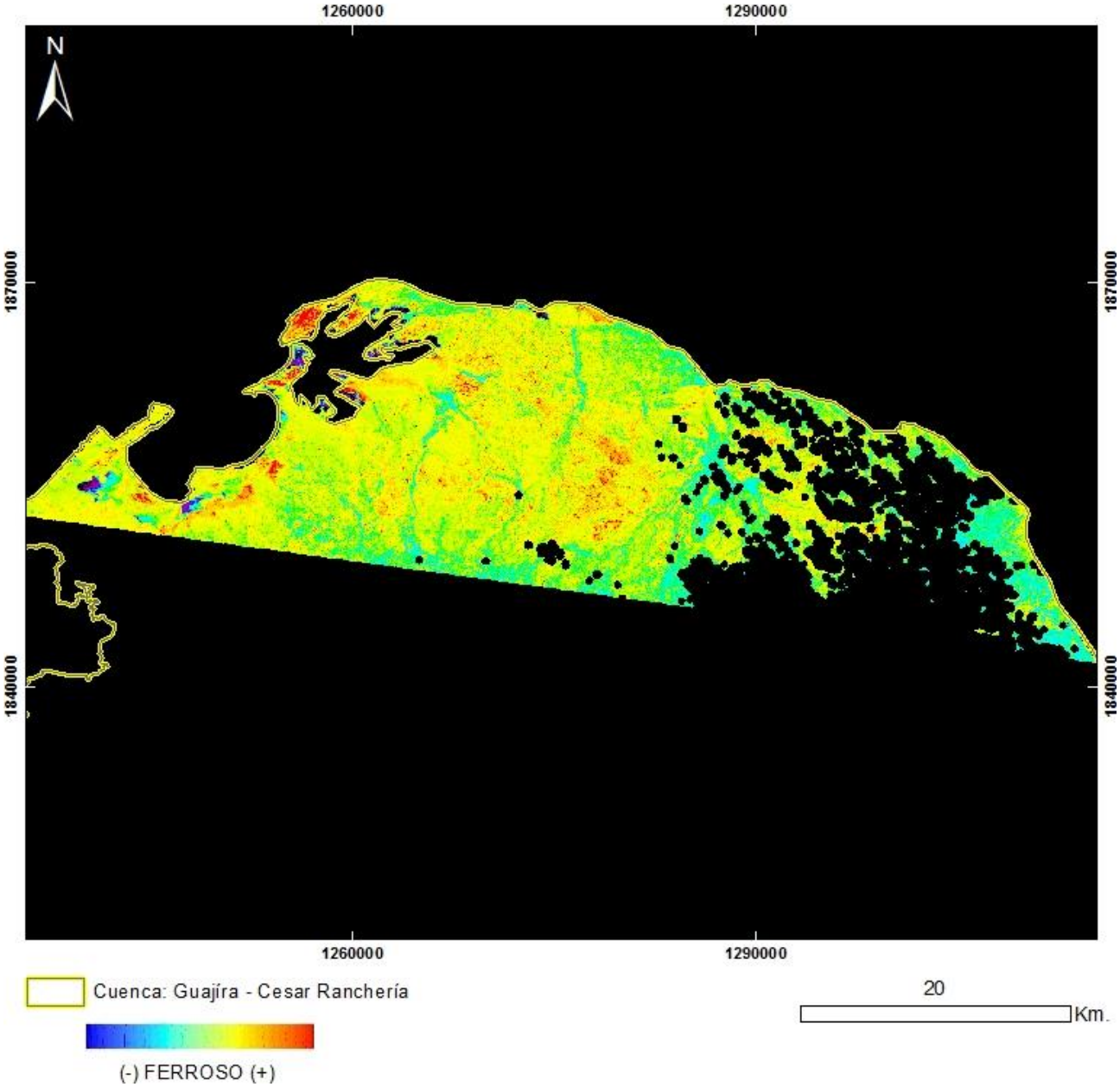

PRODUCTO: Ferroso
N°1 - ID: LE70070512001014EDC00_Ferroso
Proyección Transversal Mercator - Sistema de Referencia: MAGNA-SIRGAS Colombia Bogotá

IDENTIFICACIÓN DE ÁREAS CON POTENCIAL HIDROCARBURÍFERO

Cuencas Guajira, Cesar-Ranchería, Tumaco, Chocó y Urabá
Colombia

IMÁGENES LANDSAT 7 ETM+

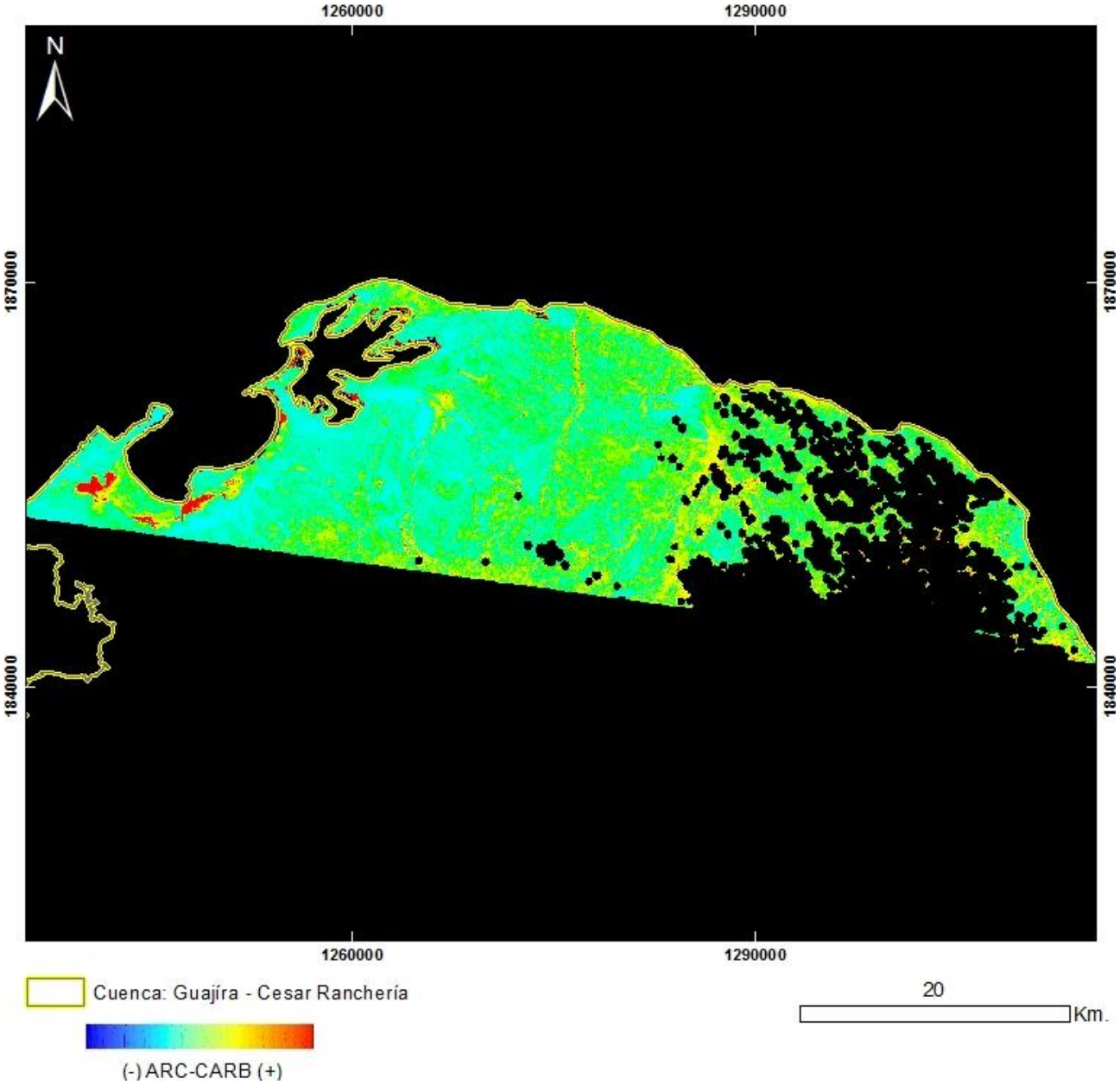

PRODUCTO: Arcillas / Carbonatos
N°1 - ID: LE70070512001014EDC00_ArcCarb
Proyección Transversal Mercator - Sistema de Referencia: MAGNA-SIRGAS Colombia Bogotá

IDENTIFICACIÓN DE ÁREAS CON POTENCIAL HIDROCARBURÍFERO

Cuencas Guajira, Cesar-Ranchería, Tumaco, Chocó y Urabá
Colombia

IMÁGENES LANDSAT 7 ETM+

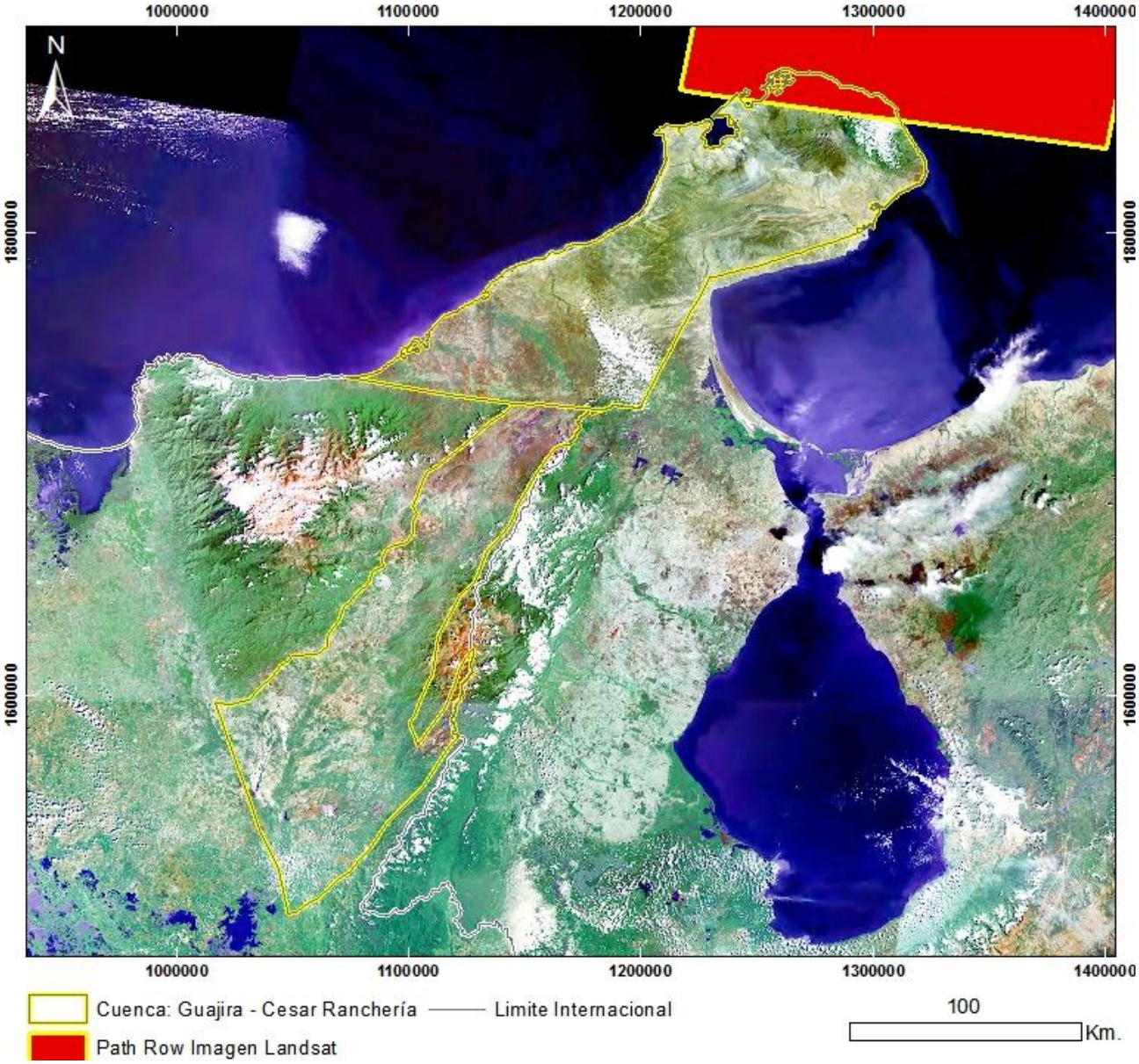

Mapa de Localización de Imagen LANDSAT 7 ETM+
N°2 - p007r051_7dx20010114
Proyección Transversal Mercator - Sistema de Referencia: MAGNA-SIRGAS Colombia Bogotá

IDENTIFICACIÓN DE ÁREAS CON POTENCIAL HIDROCARBURÍFERO

Cuencas Guajira, Cesar-Ranchería, Tumaco, Chocó y Urabá
Colombia

IMÁGENES LANDSAT 7 ETM+

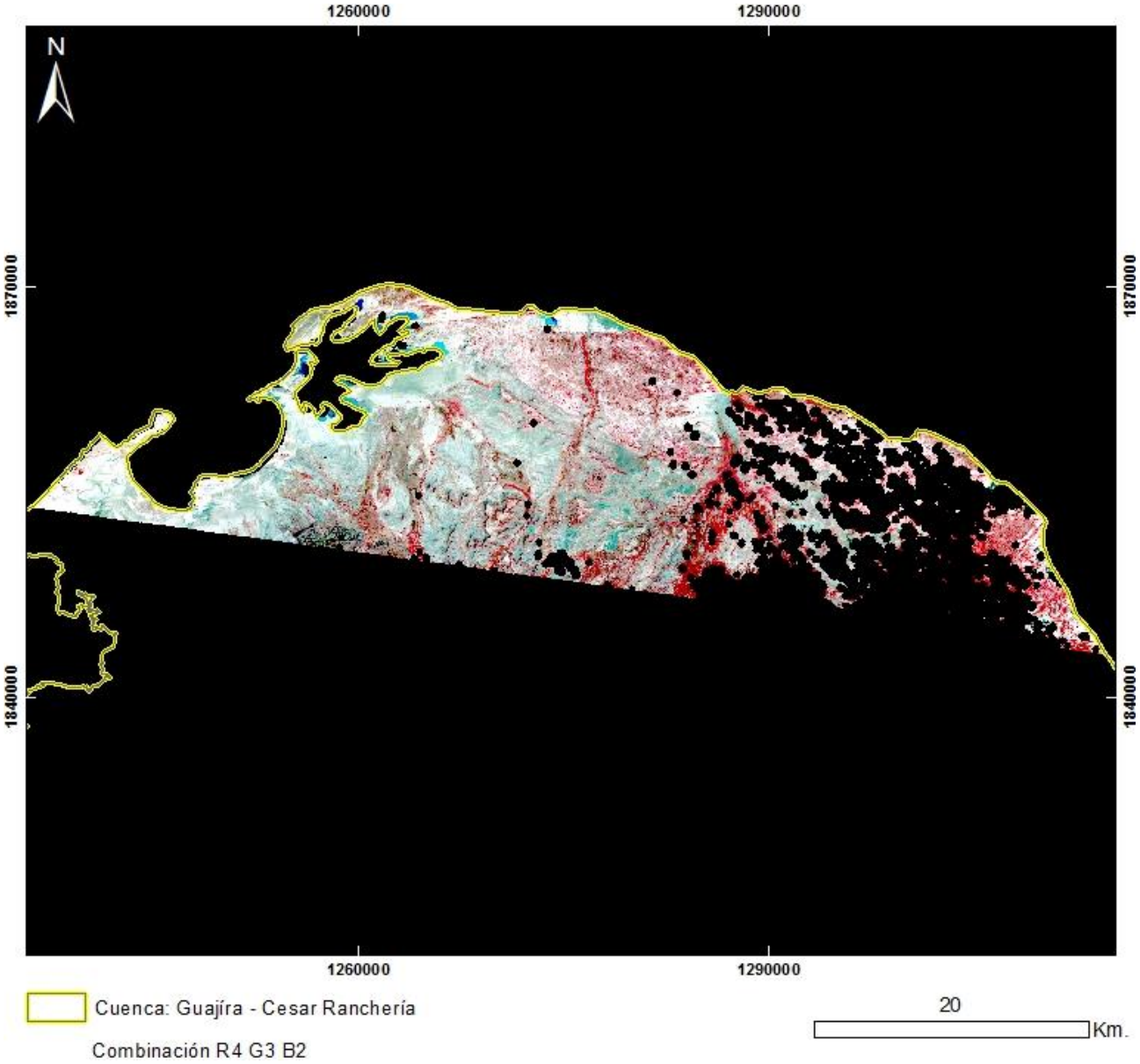

PRODUCTO: Combinación R4G3B2
N°2 - ID: p007r051_7dx20010114_R4G3B2
Proyección Transversal Mercator - Sistema de Referencia: MAGNA-SIRGAS Colombia Bogotá

IDENTIFICACIÓN DE ÁREAS CON POTENCIAL HIDROCARBURÍFERO

Cuencas Guajira, Cesar-Ranchería, Tumaco, Chocó y Urabá
Colombia

IMÁGENES LANDSAT 7 ETM+

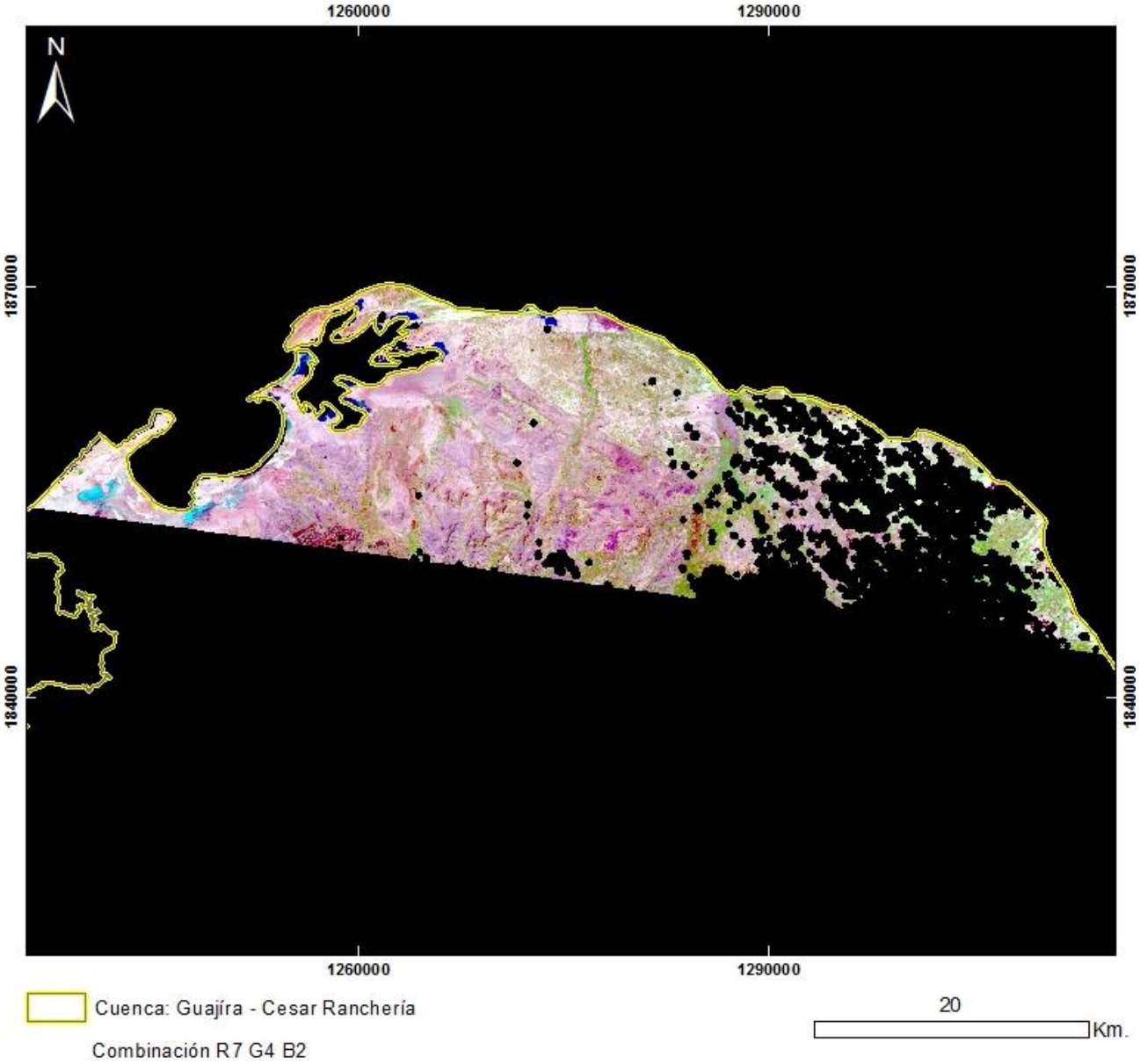

PRODUCTO: Combinación R7G4B2
N°2 - ID: p007r051_7dx20010114_R7G4B2
Proyección Transversal Mercator - Sistema de Referencia: MAGNA-SIRGAS Colombia Bogotá

IDENTIFICACIÓN DE ÁREAS CON POTENCIAL HIDROCARBURÍFERO

Cuencas Guajira, Cesar-Ranchería, Tumaco, Chocó y Urabá
Colombia

IMÁGENES LANDSAT 7 ETM+

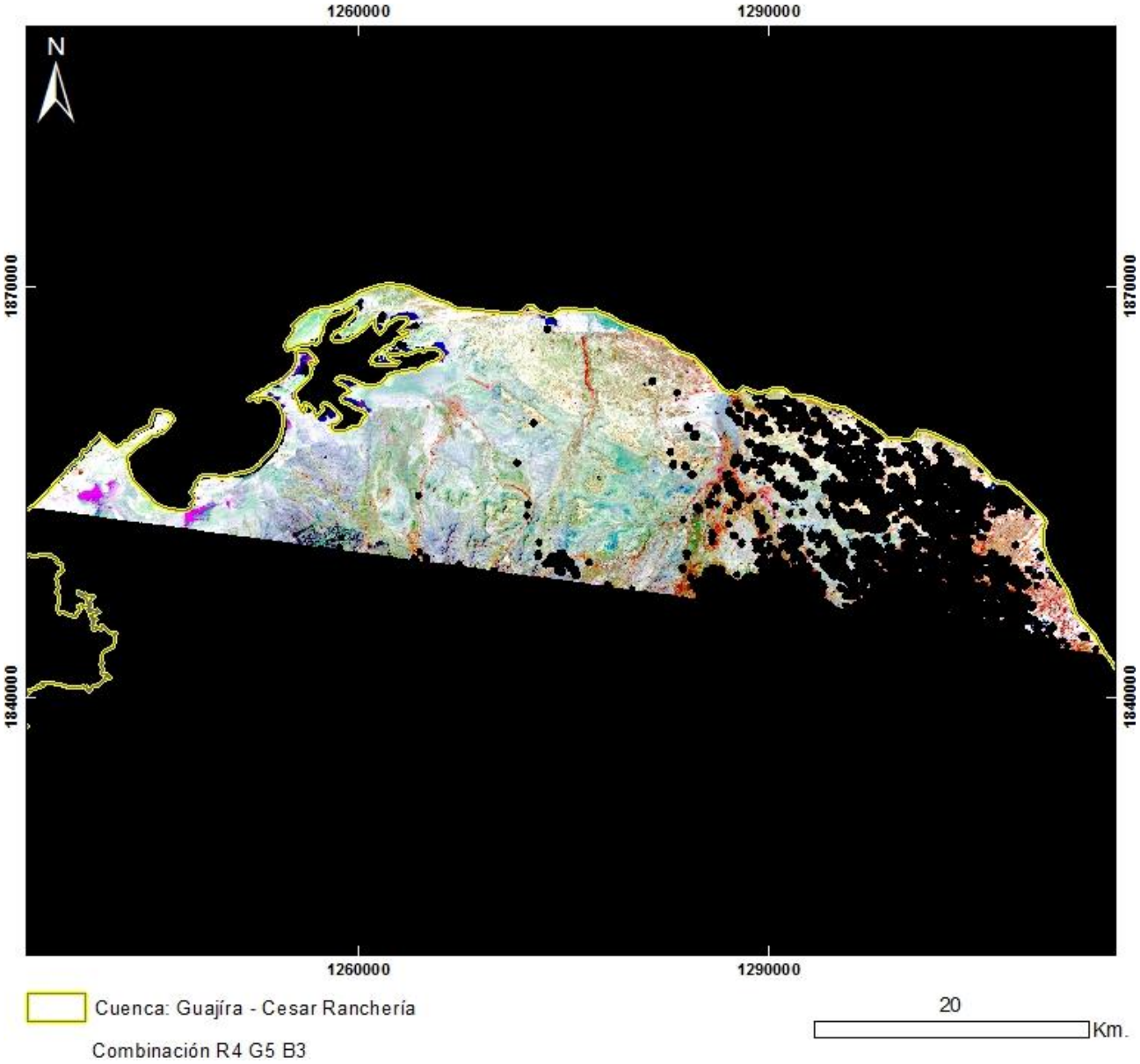

PRODUCTO: Combinación R4G5B3
N°2 - ID: p007r051_7dx20010114_R4G5B3
Proyección Transversal Mercator - Sistema de Referencia: MAGNA-SIRGAS Colombia Bogotá

IDENTIFICACIÓN DE ÁREAS CON POTENCIAL HIDROCARBURÍFERO

Cuencas Guajira, Cesar-Ranchería, Tumaco, Chocó y Urabá
Colombia

IMÁGENES LANDSAT 7 ETM+

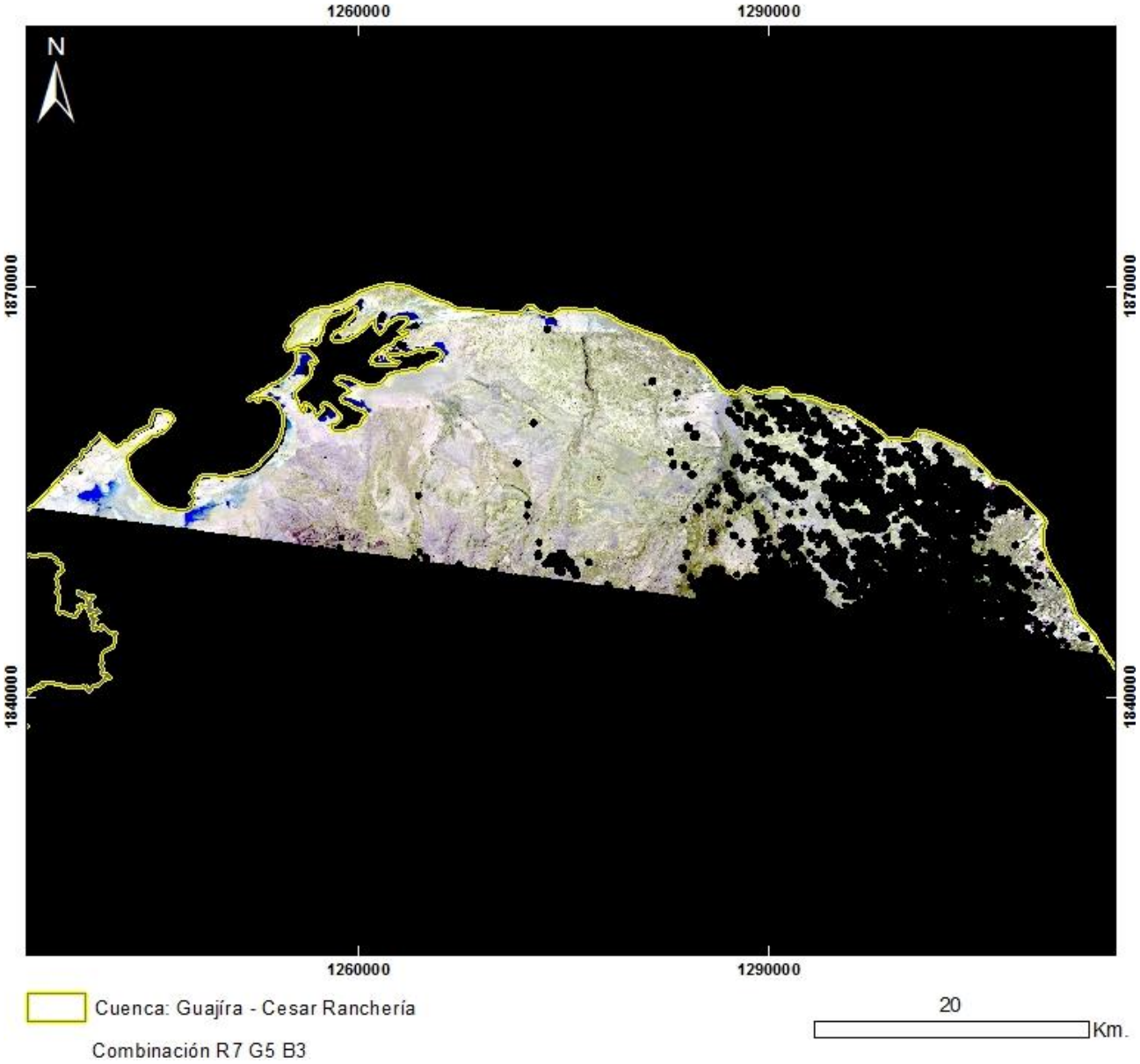

PRODUCTO: Combinación R7G5B3
N°2 - ID: p007r051_7dx20010114_R7G5B3
Proyección Transversal Mercator - Sistema de Referencia: MAGNA-SIRGAS Colombia Bogotá

IDENTIFICACIÓN DE ÁREAS CON POTENCIAL HIDROCARBURÍFERO

Cuencas Guajira, Cesar-Ranchería, Tumaco, Chocó y Urabá
Colombia

IMÁGENES LANDSAT 7 ETM+

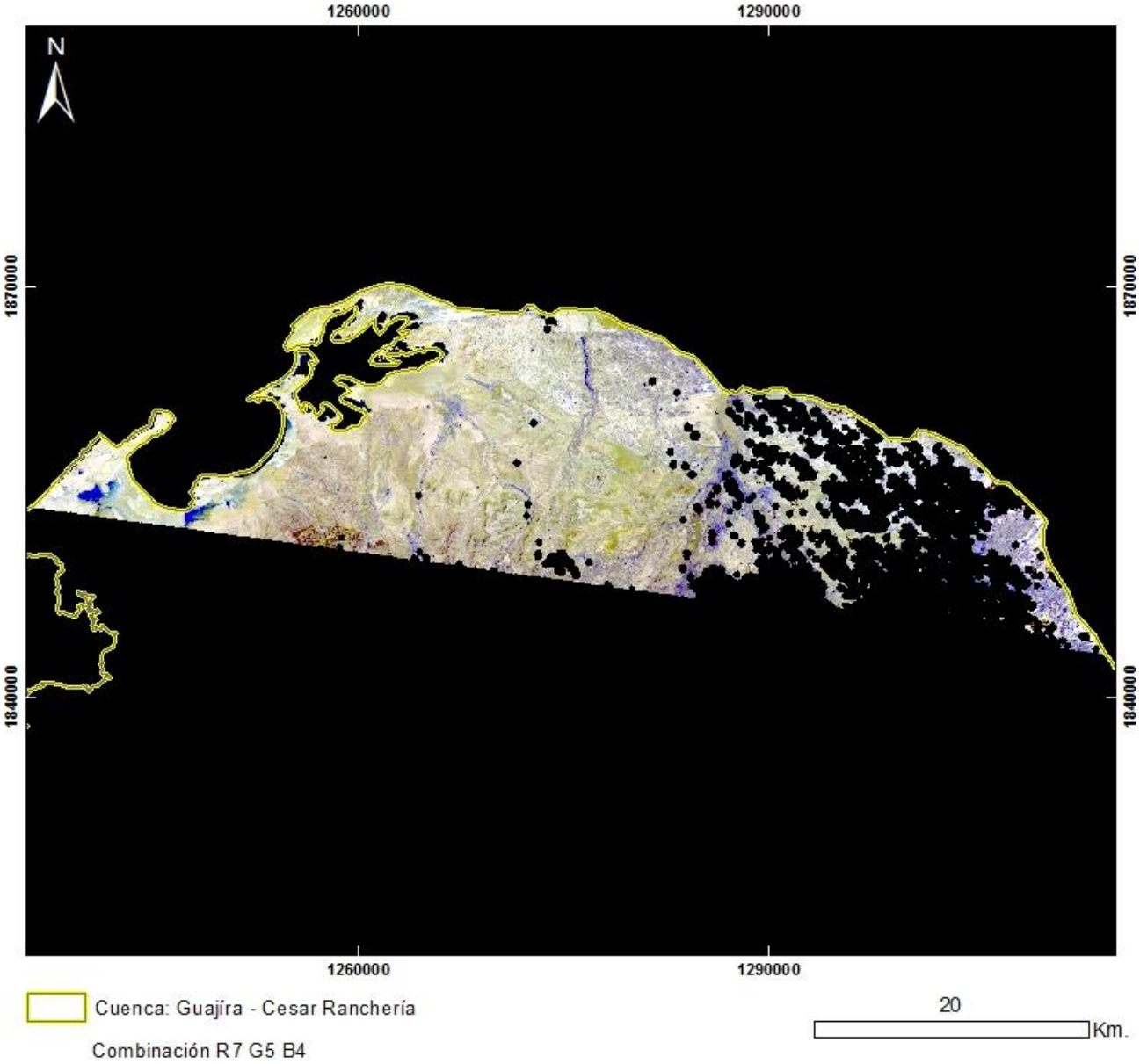

PRODUCTO: Combinación R7G5B4
N°2 - ID: p007r051_7dx20010114_R7G5B4
Proyección Transversal Mercator - Sistema de Referencia: MAGNA-SIRGAS Colombia Bogotá

IDENTIFICACIÓN DE ÁREAS CON POTENCIAL HIDROCARBURÍFERO

Cuencas Guajira, Cesar-Ranchería, Tumaco, Chocó y Urabá
Colombia

IMÁGENES LANDSAT 7 ETM+



PRODUCTO: Índice de Vegetación RVI
N°2 - ID: p007r051_7dx20010114_RVI
Proyección Transversal Mercator - Sistema de Referencia: MAGNA-SIRGAS Colombia Bogotá

IDENTIFICACIÓN DE ÁREAS CON POTENCIAL HIDROCARBURÍFERO

Cuencas Guajira, Cesar-Ranchería, Tumaco, Chocó y Urabá
Colombia

IMÁGENES LANDSAT 7 ETM+

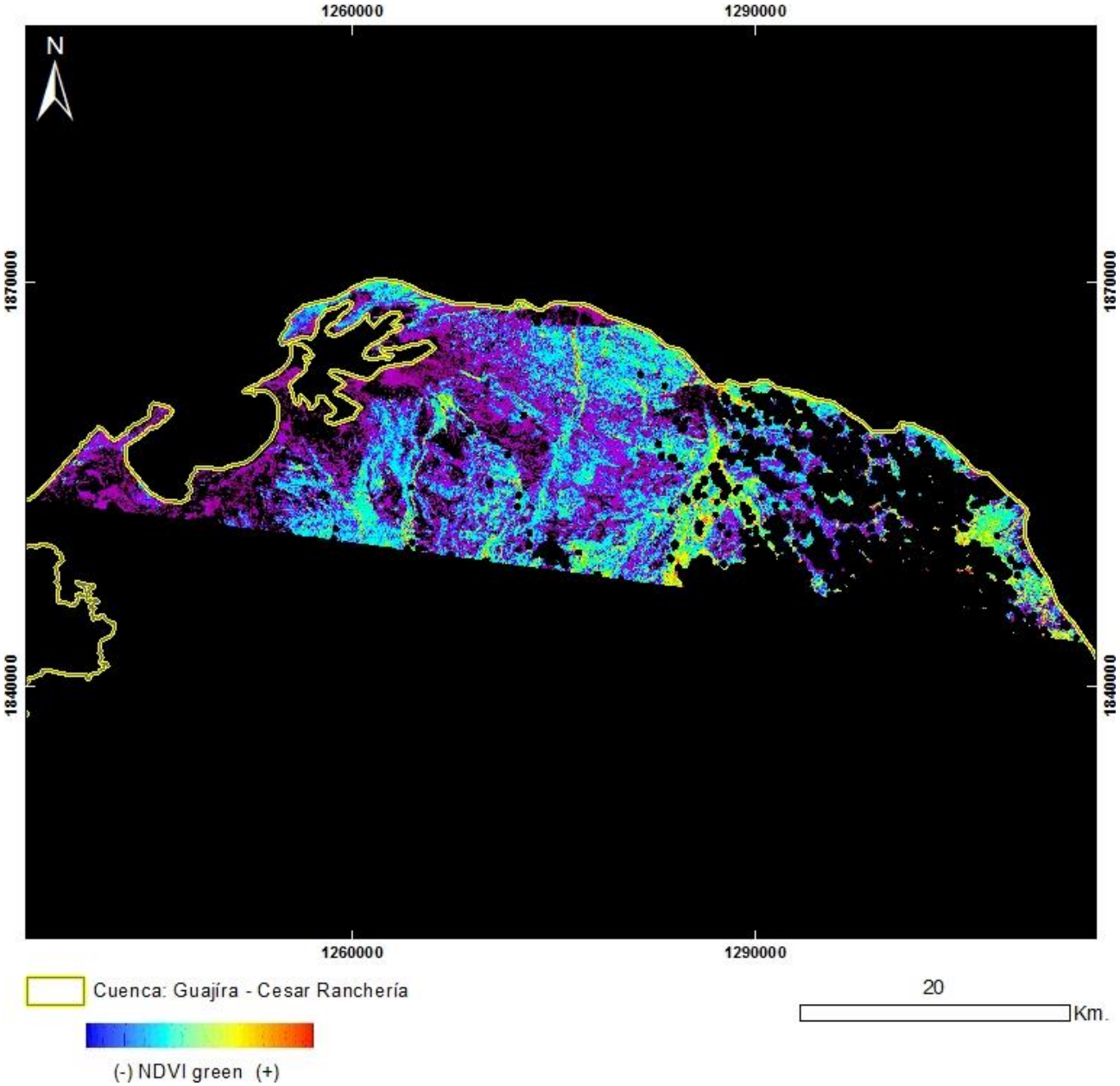

PRODUCTO: Índice de Vegetación NDVI Green
N°2 - ID: p007r051_7dx20010114_NDVIgreen
Proyección Transversal Mercator - Sistema de Referencia: MAGNA-SIRGAS Colombia Bogotá

IDENTIFICACIÓN DE ÁREAS CON POTENCIAL HIDROCARBURÍFERO

Cuencas Guajira, Cesar-Ranchería, Tumaco, Chocó y Urabá
Colombia

IMÁGENES LANDSAT 7 ETM+

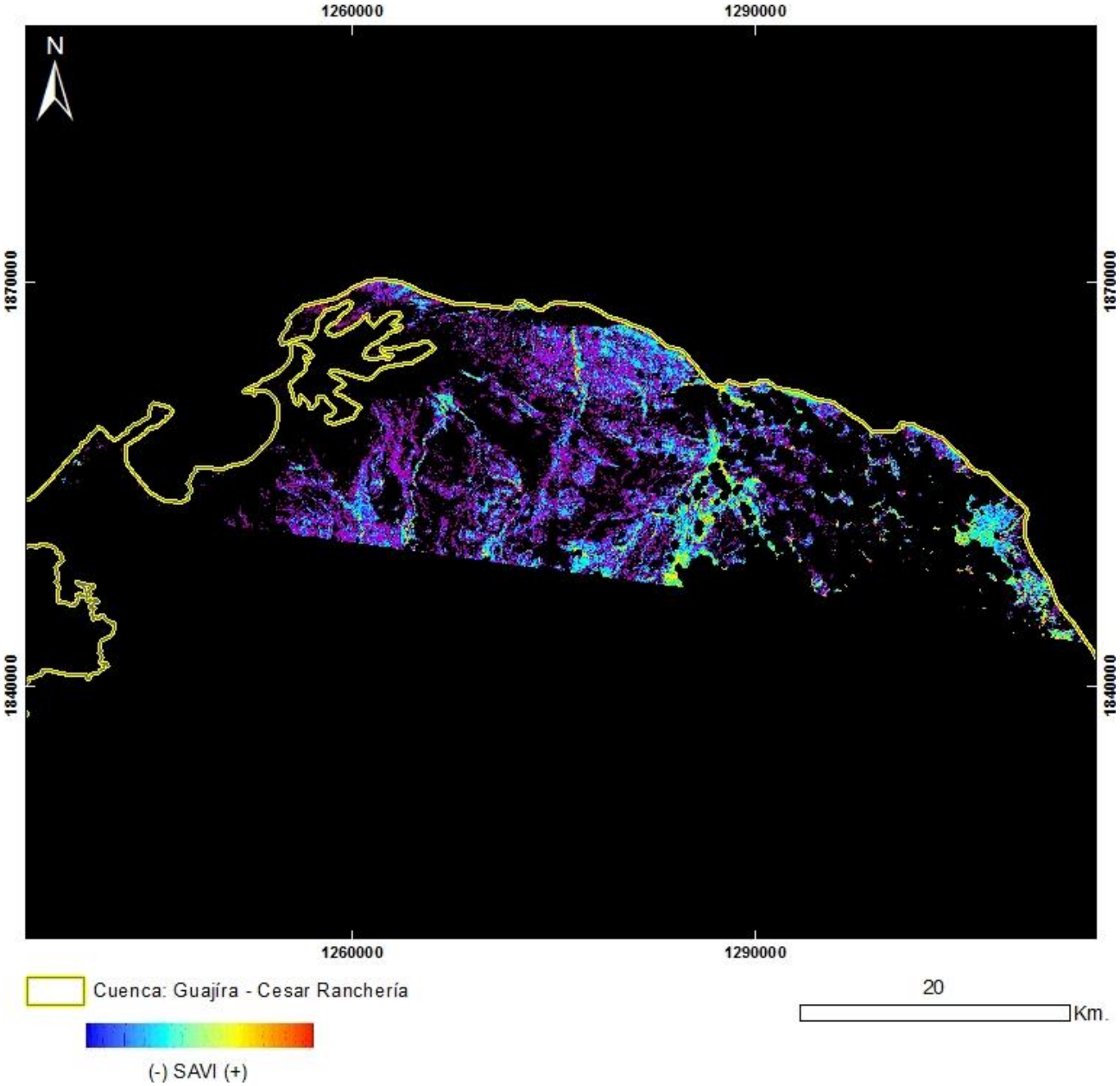

PRODUCTO: Índice de Vegetación SAVI
N°2 - ID: p007r051_7dx20010114_SAVI
Proyección Transversal Mercator - Sistema de Referencia: MAGNA-SIRGAS Colombia Bogotá

IDENTIFICACIÓN DE ÁREAS CON POTENCIAL HIDROCARBURÍFERO

Cuencas Guajira, Cesar-Ranchería, Tumaco, Chocó y Urabá
Colombia

IMÁGENES LANDSAT 7 ETM+

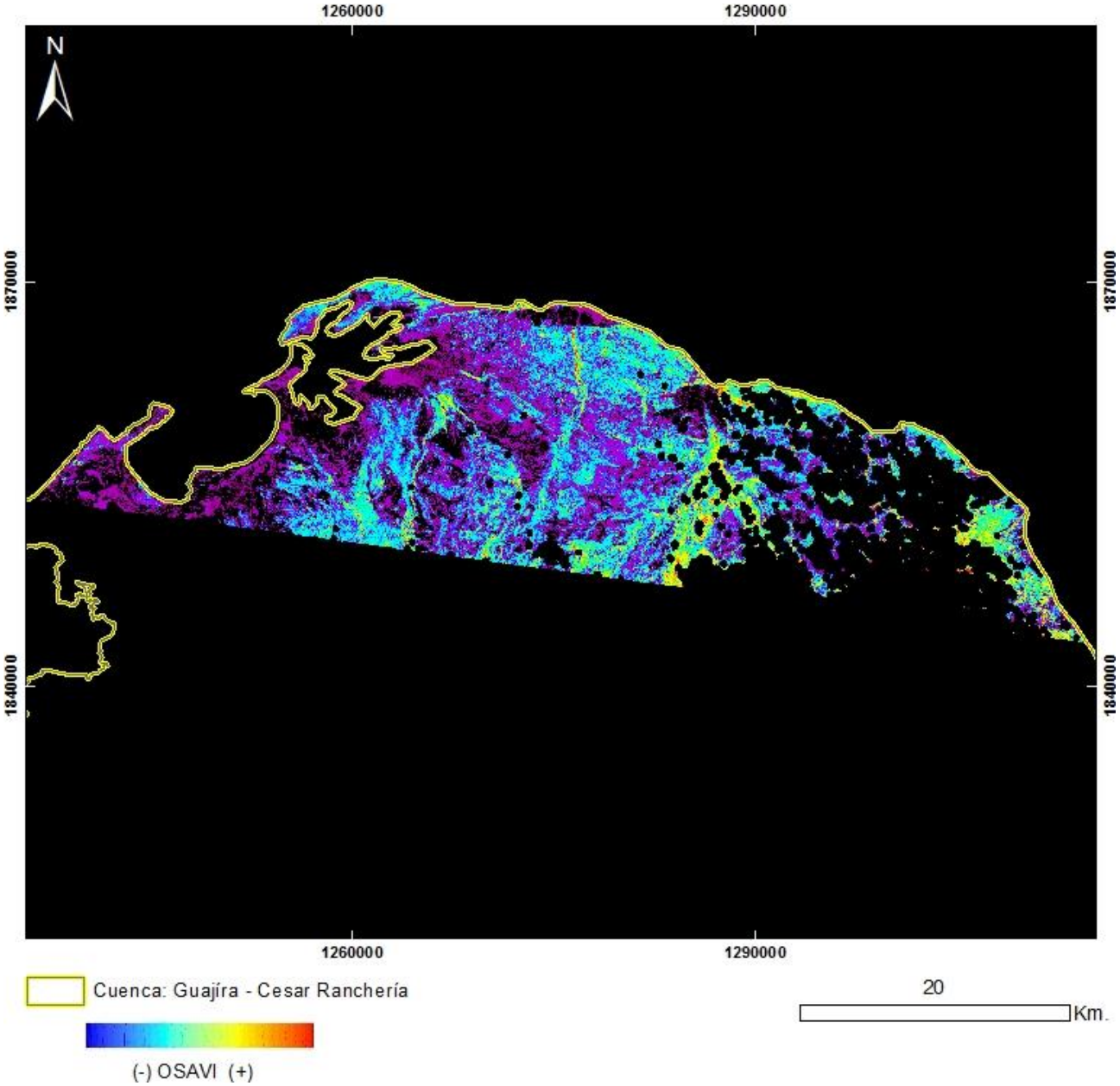

PRODUCTO: Índice de Vegetación OSAVI
N°2 - ID: p007r051_7dx20010114_OSAVI
Proyección Transversal Mercator - Sistema de Referencia: MAGNA-SIRGAS Colombia Bogotá

IDENTIFICACIÓN DE ÁREAS CON POTENCIAL HIDROCARBURÍFERO

Cuencas Guajira, Cesar-Ranchería, Tumaco, Chocó y Urabá
Colombia

IMÁGENES LANDSAT 7 ETM+

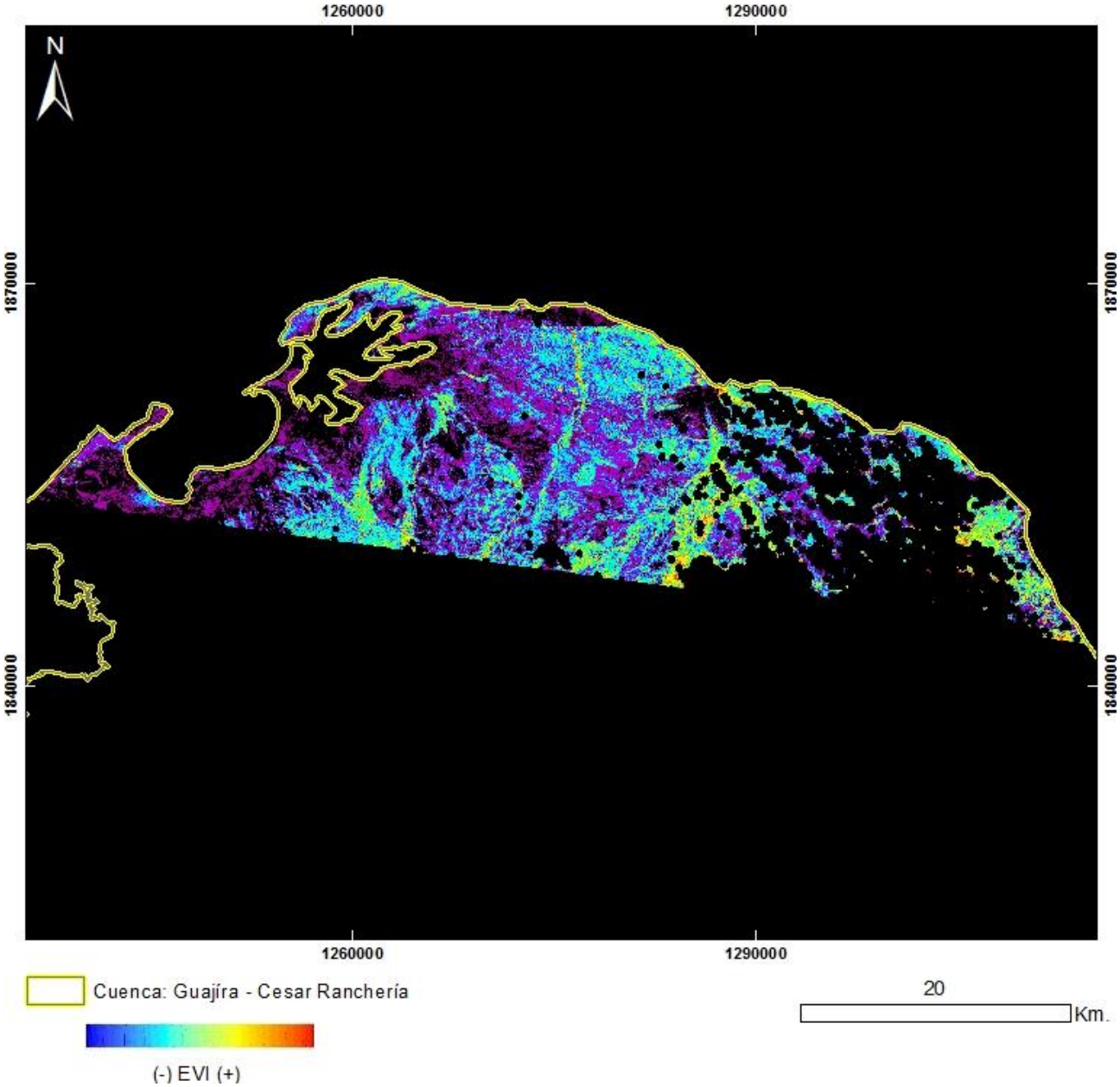

PRODUCTO: Índice de Vegetación EVI
N°2 - ID: p007r051_7dx20010114_EVI
Proyección Transversal Mercator - Sistema de Referencia: MAGNA-SIRGAS Colombia Bogotá

IDENTIFICACIÓN DE ÁREAS CON POTENCIAL HIDROCARBURÍFERO

Cuencas Guajira, Cesar-Ranchería, Tumaco, Chocó y Urabá
Colombia

IMÁGENES LANDSAT 7 ETM+

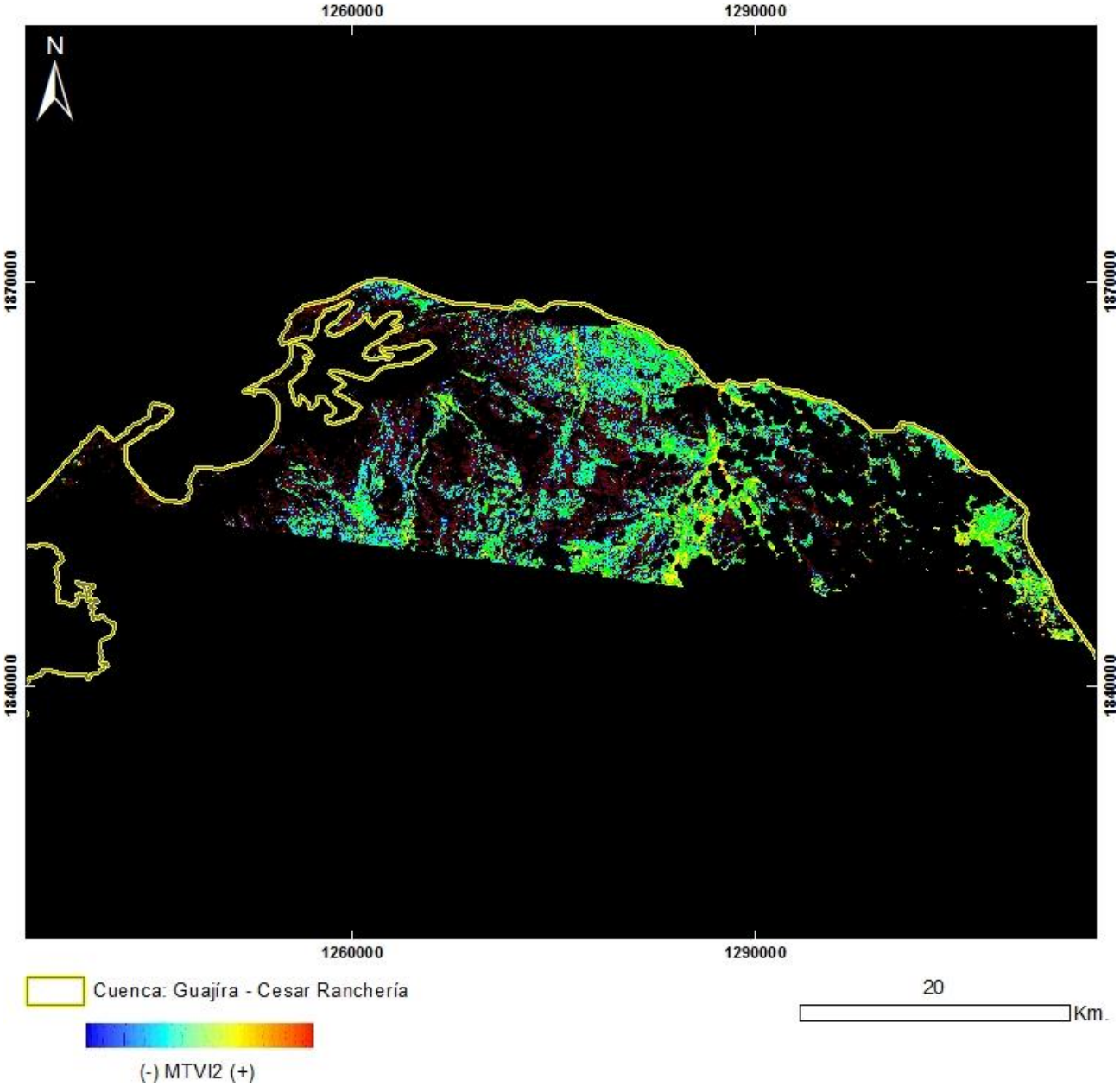

PRODUCTO: Índice de Vegetación MTVI2
N°2 - ID: p007r051_7dx20010114_MTVI2
Proyección Transversal Mercator - Sistema de Referencia: MAGNA-SIRGAS Colombia Bogotá

IDENTIFICACIÓN DE ÁREAS CON POTENCIAL HIDROCARBURÍFERO

Cuencas Guajira, Cesar-Ranchería, Tumaco, Chocó y Urabá
Colombia

IMÁGENES LANDSAT 7 ETM+

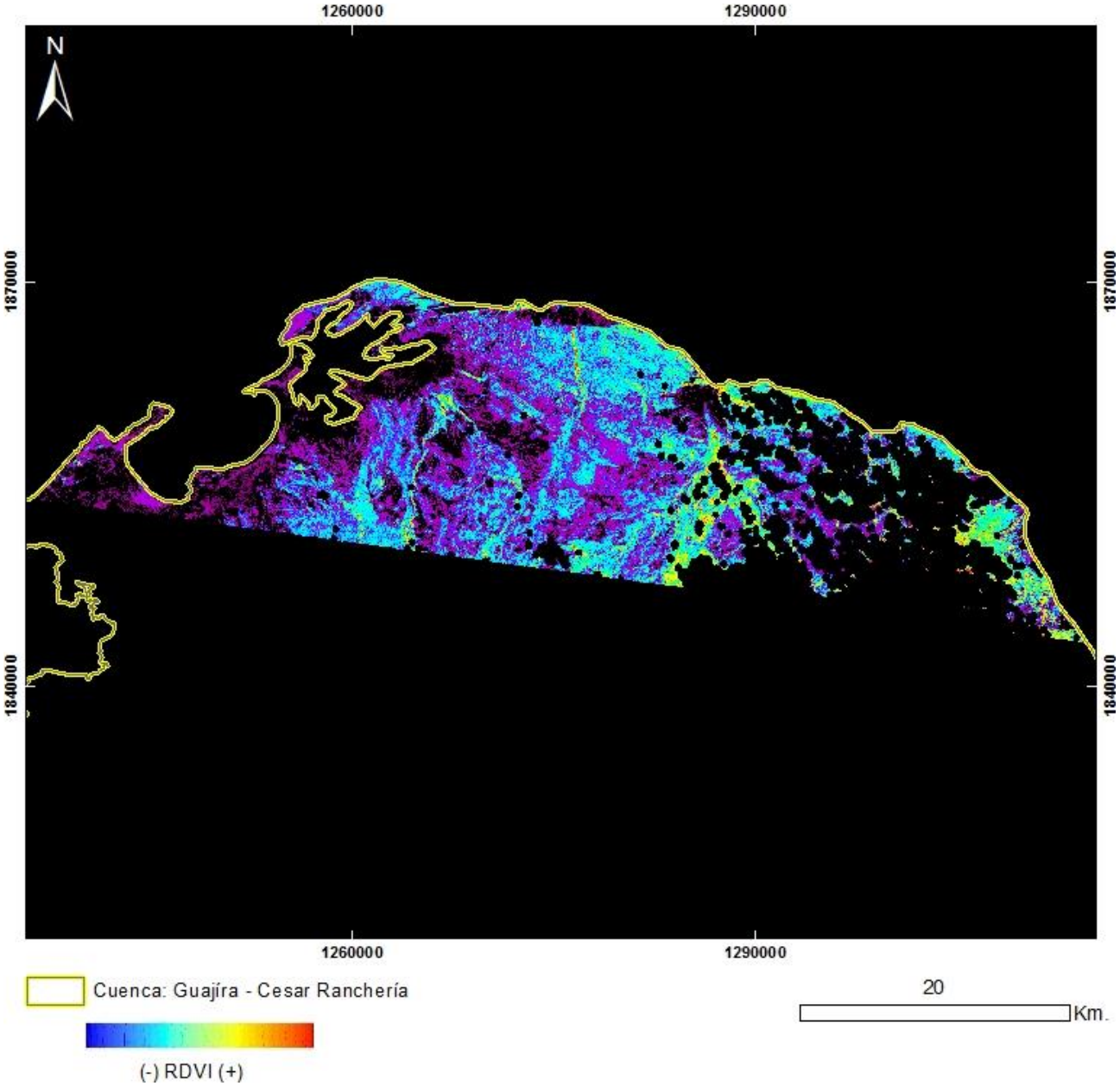

PRODUCTO: Índice de Vegetación RDVI
N°2 - ID: p007r051_7dx20010114_RDVI
Proyección Transversal Mercator - Sistema de Referencia: MAGNA-SIRGAS Colombia Bogotá

IDENTIFICACIÓN DE ÁREAS CON POTENCIAL HIDROCARBURÍFERO

Cuencas Guajira, Cesar-Ranchería, Tumaco, Chocó y Urabá
Colombia

IMÁGENES LANDSAT 7 ETM+



PRODUCTO: Índice de Vegetación PVR
N°2 - ID: p007r051_7dx20010114_PVR
Proyección Transversal Mercator - Sistema de Referencia: MAGNA-SIRGAS Colombia Bogotá

IDENTIFICACIÓN DE ÁREAS CON POTENCIAL HIDROCARBURÍFERO

Cuencas Guajira, Cesar-Ranchería, Tumaco, Chocó y Urabá
Colombia

IMÁGENES LANDSAT 7 ETM+

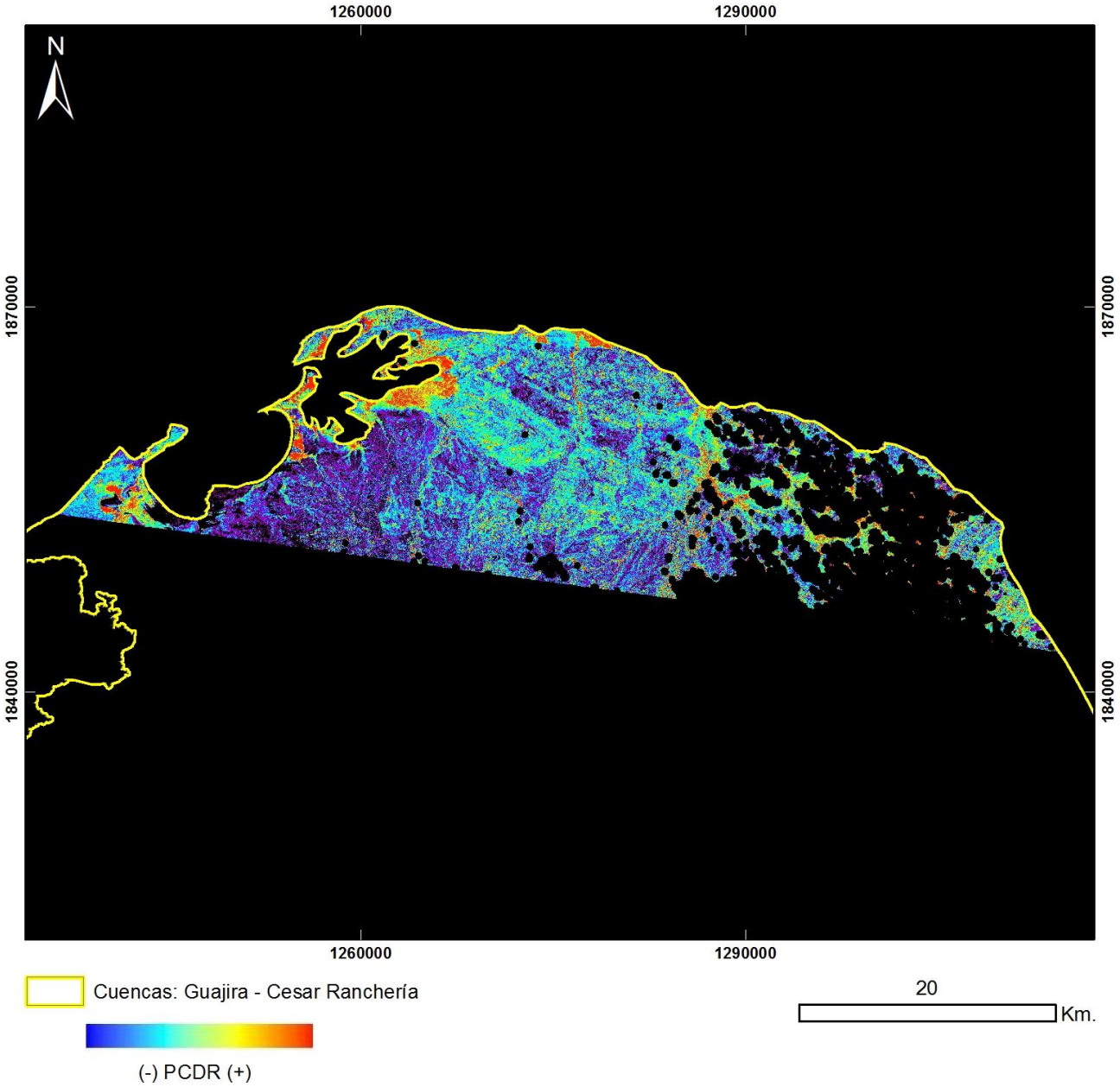

PRODUCTO: Índice de Vegetación PCDR
N°2 - ID: p007r051_7dx20010114_PCDR
Proyección Transversal Mercator - Sistema de Referencia: MAGNA-SIRGAS Colombia Bogotá

IDENTIFICACIÓN DE ÁREAS CON POTENCIAL HIDROCARBURÍFERO

Cuencas Guajira, Cesar-Ranchería, Tumaco, Chocó y Urabá
Colombia

IMÁGENES LANDSAT 7 ETM+

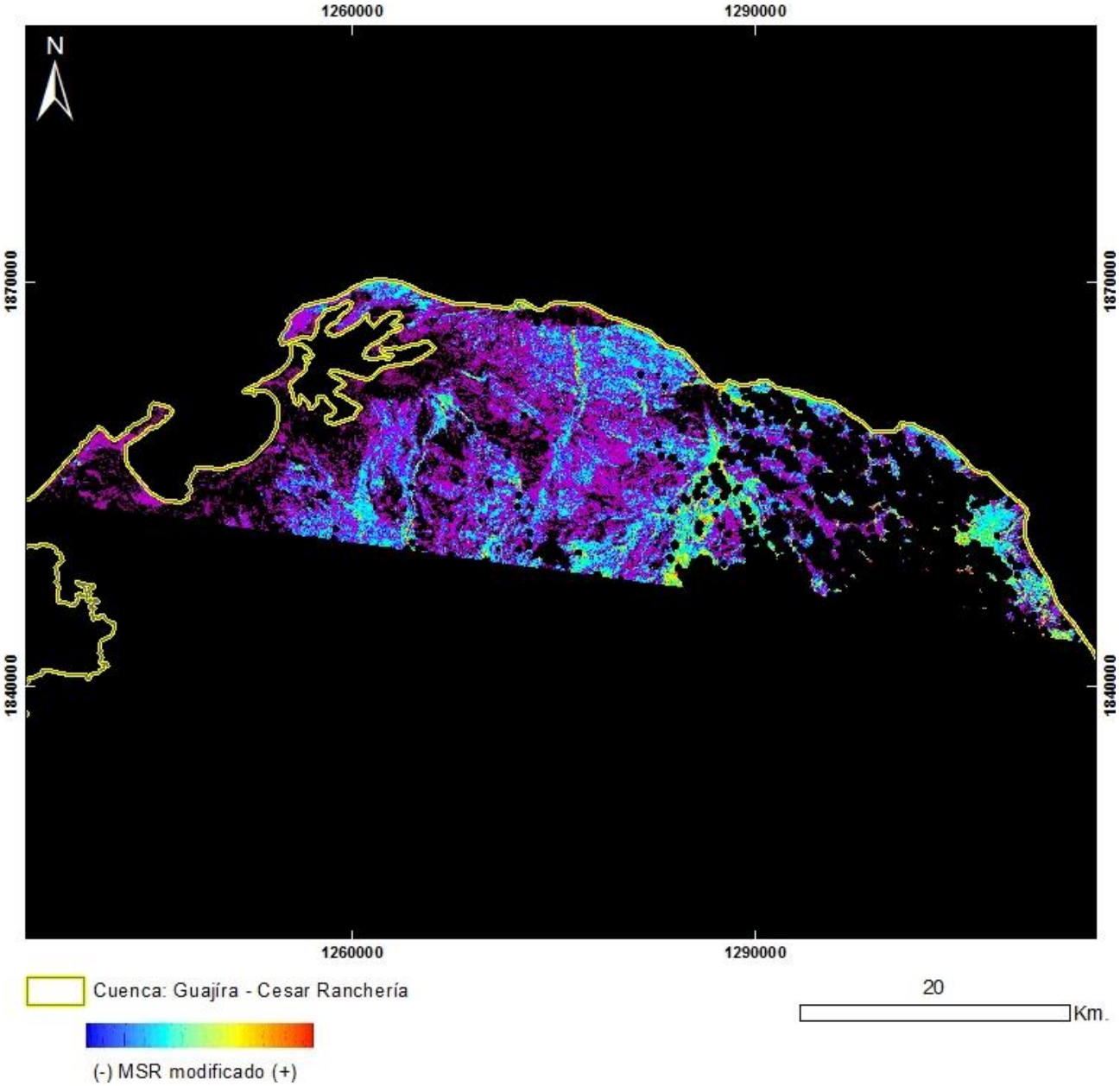

PRODUCTO: Índice de Vegetación MSR_Modificado
N°2 - ID: p007r051_7dx20010114_MSRmodificado
Proyección Transversal Mercator - Sistema de Referencia: MAGNA-SIRGAS Colombia Bogotá

IDENTIFICACIÓN DE ÁREAS CON POTENCIAL HIDROCARBURÍFERO

Cuencas Guajira, Cesar-Ranchería, Tumaco, Chocó y Urabá
Colombia

IMÁGENES LANDSAT 7 ETM+



PRODUCTO: Índice de Vegetación WCI
N°2 - ID: p007r051_7dx20010114_WCI
Proyección Transversal Mercator - Sistema de Referencia: MAGNA-SIRGAS Colombia Bogotá

IDENTIFICACIÓN DE ÁREAS CON POTENCIAL HIDROCARBURÍFERO

Cuencas Guajira, Cesar-Ranchería, Tumaco, Chocó y Urabá
Colombia

IMÁGENES LANDSAT 7 ETM+



PRODUCTO: Índice de Estrés Geobotánico
N°2 – ID: p007r051_7dx20010114_IEG
Proyección Transversal Mercator - Sistema de Referencia: MAGNA-SIRGAS Colombia Bogotá

IDENTIFICACIÓN DE ÁREAS CON POTENCIAL HIDROCARBURÍFERO

Cuencas Guajira, Cesar-Ranchería, Tumaco, Chocó y Urabá
Colombia

IMÁGENES LANDSAT 7 ETM+

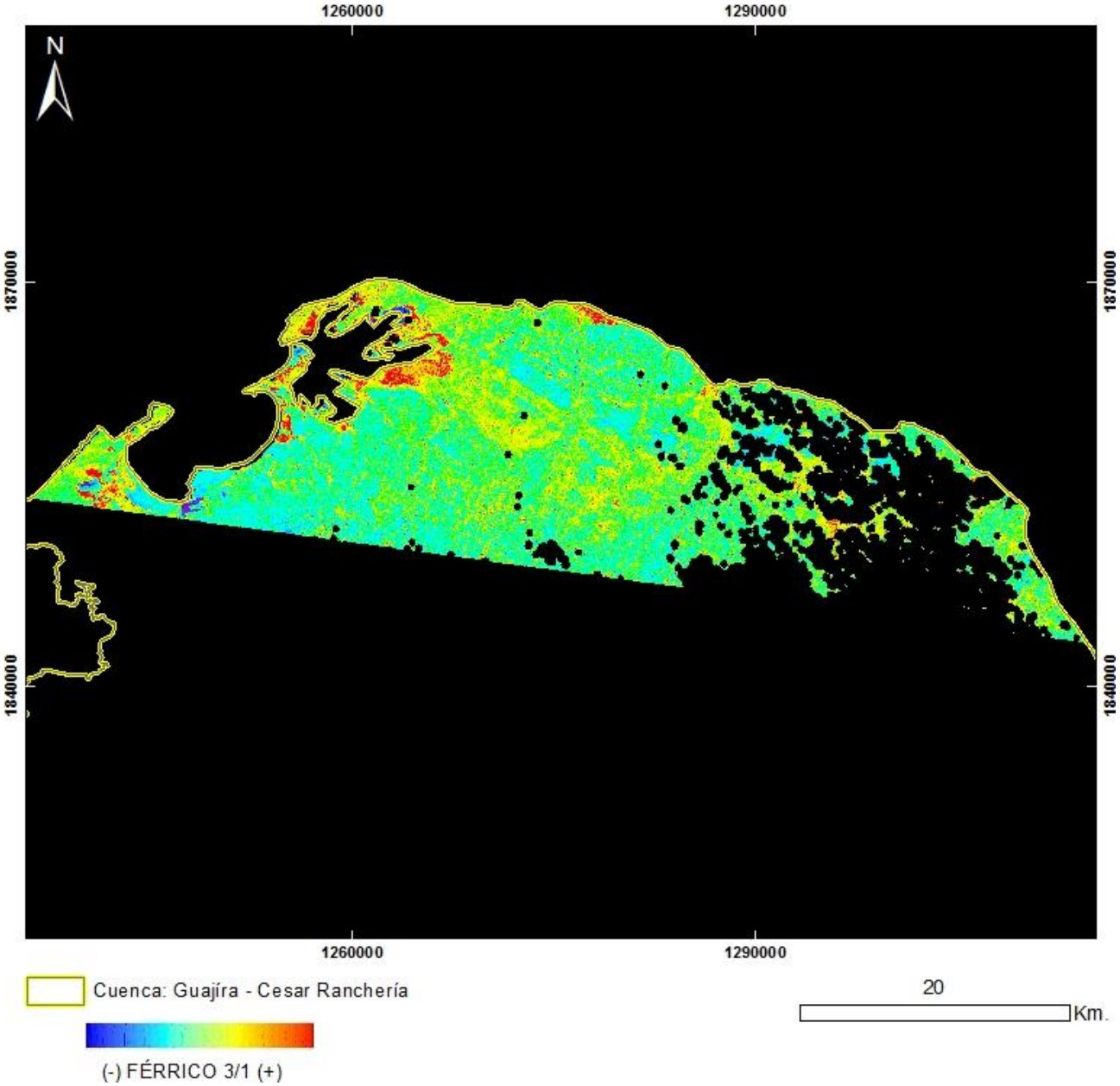

PRODUCTO: Férrico B3/B1
N°2 - ID: p007r051_7dx20010114_Ferrico3_1
Proyección Transversal Mercator - Sistema de Referencia: MAGNA-SIRGAS Colombia Bogotá

IDENTIFICACIÓN DE ÁREAS CON POTENCIAL HIDROCARBURÍFERO

Cuencas Guajira, Cesar-Ranchería, Tumaco, Chocó y Urabá
Colombia

IMÁGENES LANDSAT 7 ETM+

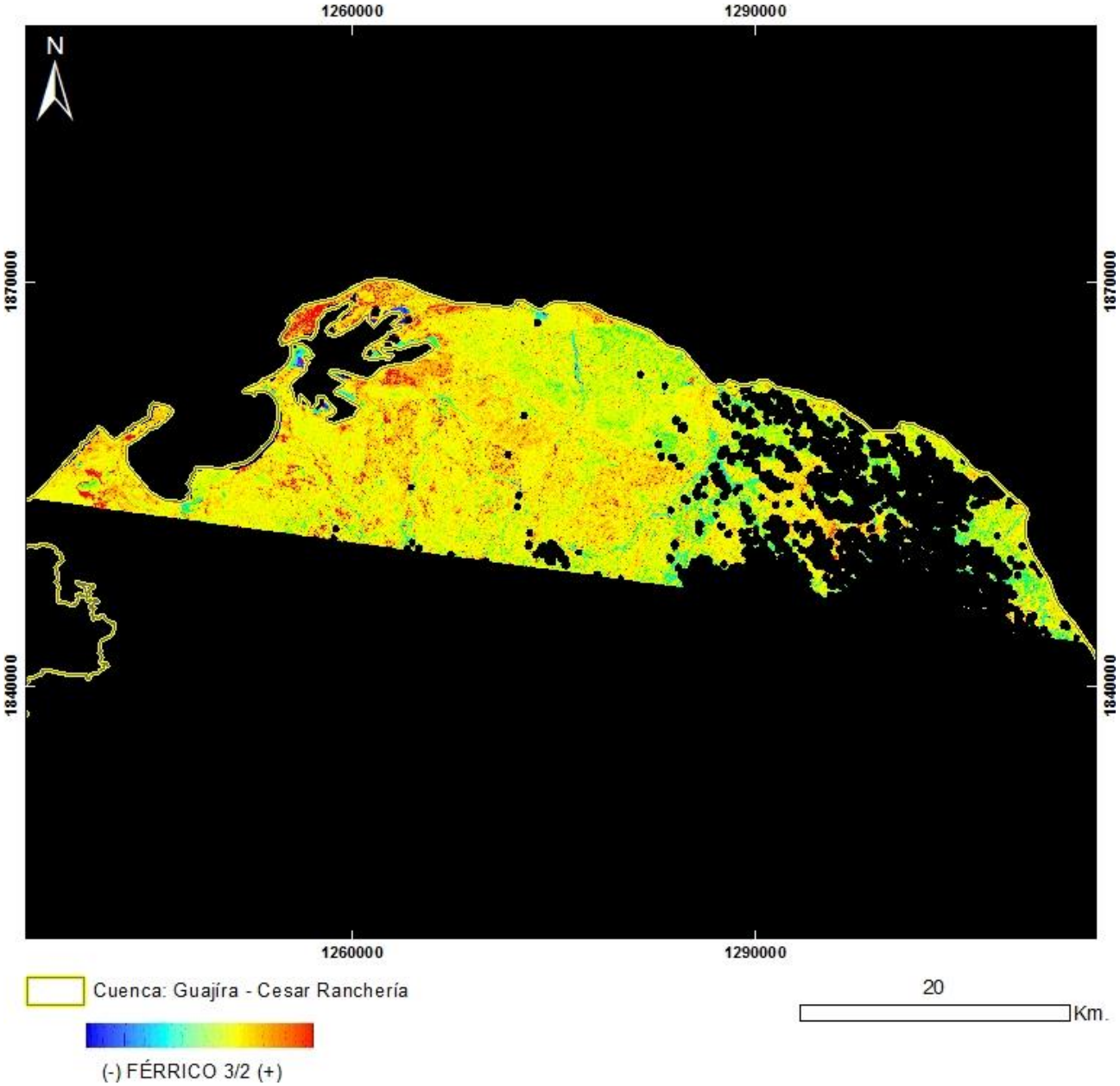

PRODUCTO: Férrico B3/B2
N°2 - ID: p007r051_7dx20010114_Ferrico3_2
Proyección Transversal Mercator - Sistema de Referencia: MAGNA-SIRGAS Colombia Bogotá

IDENTIFICACIÓN DE ÁREAS CON POTENCIAL HIDROCARBURÍFERO

Cuencas Guajira, Cesar-Ranchería, Tumaco, Chocó y Urabá
Colombia

IMÁGENES LANDSAT 7 ETM+

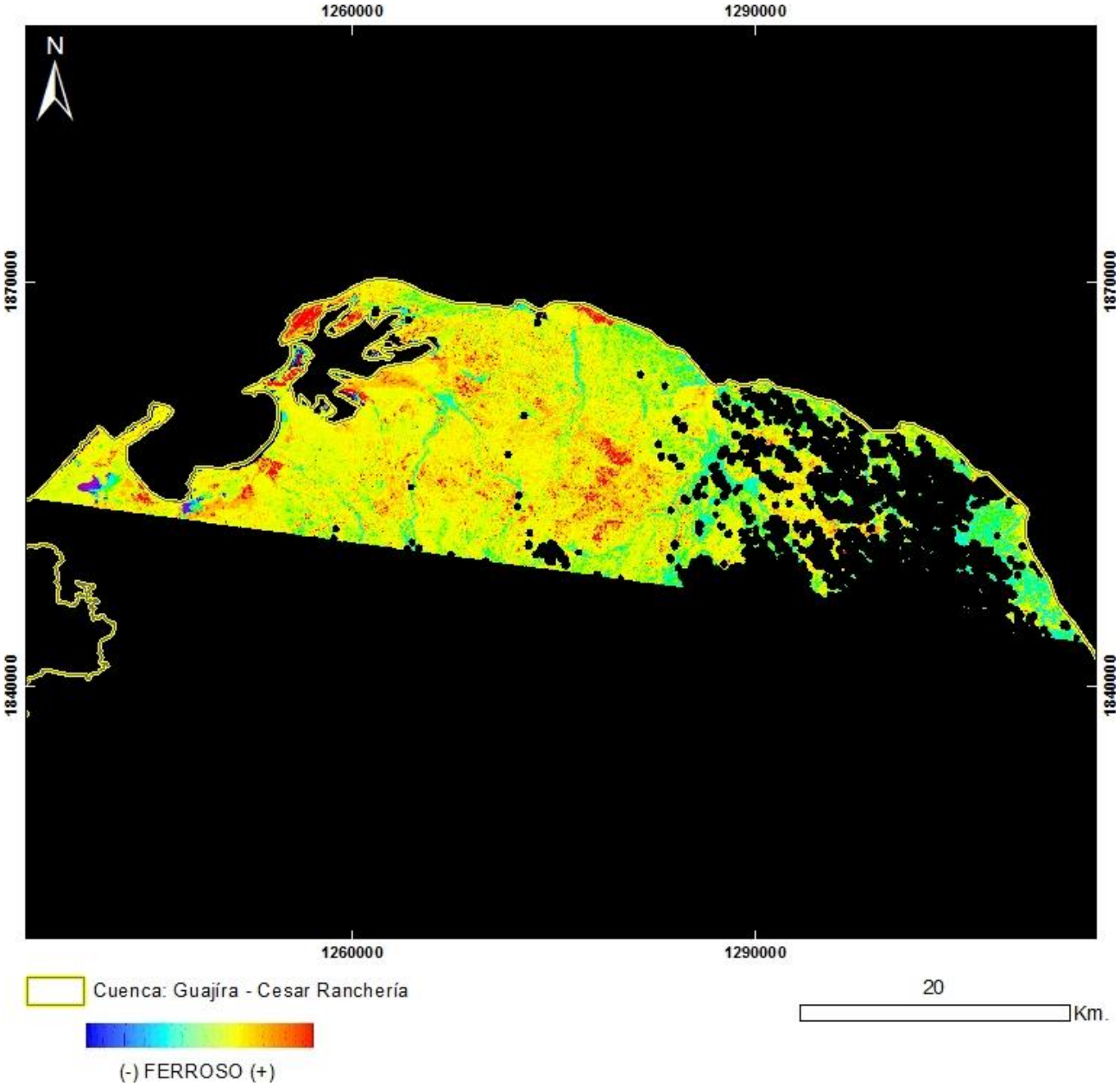

PRODUCTO: Ferroso
N°2 - ID: p007r051_7dx20010114_Ferroso
Proyección Transversal Mercator - Sistema de Referencia: MAGNA-SIRGAS Colombia Bogotá

IDENTIFICACIÓN DE ÁREAS CON POTENCIAL HIDROCARBURÍFERO

Cuencas Guajira, Cesar-Ranchería, Tumaco, Chocó y Urabá
Colombia

IMÁGENES LANDSAT 7 ETM+

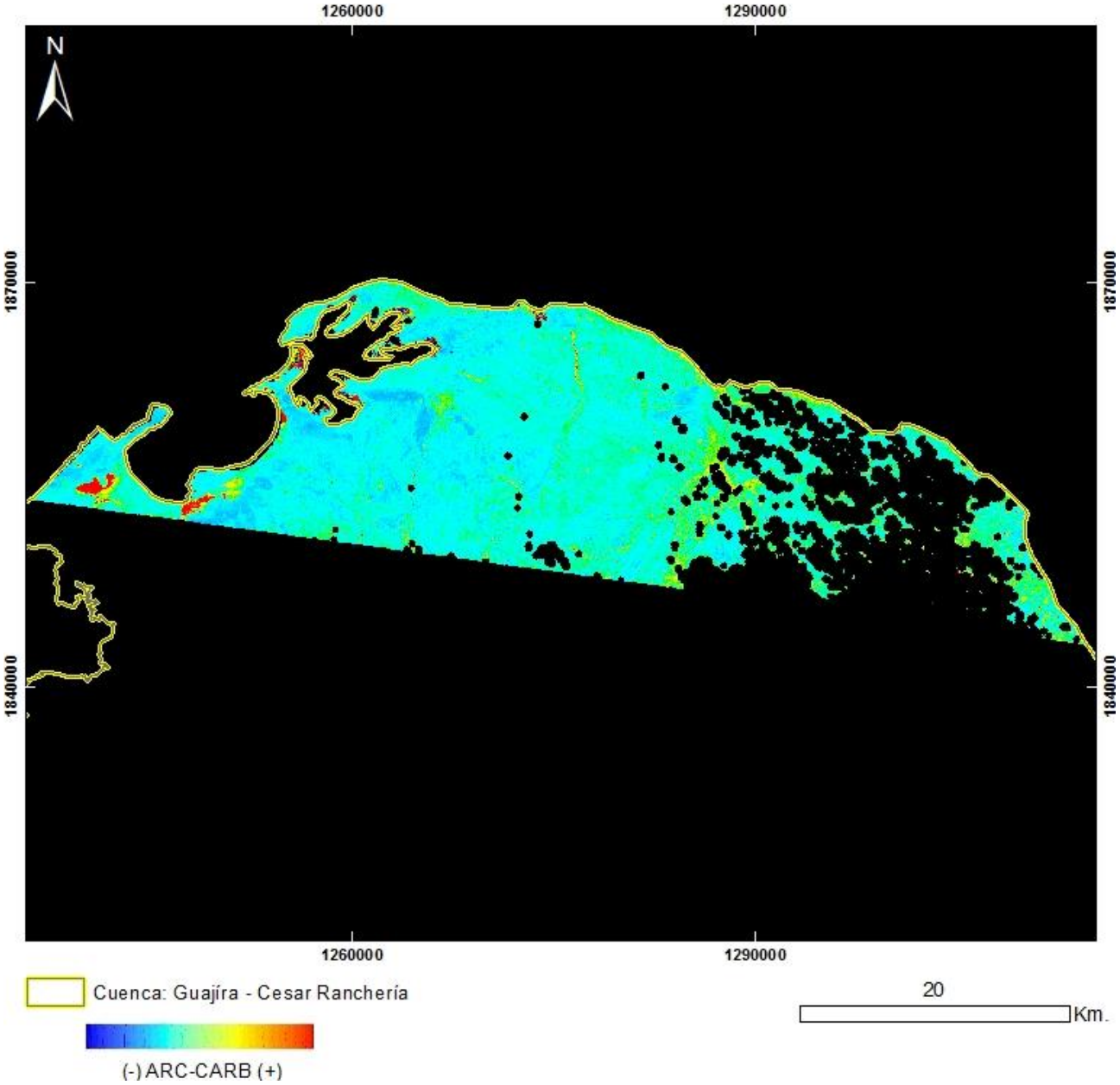

PRODUCTO: Arcillas / Carbonatos
N°2 - ID: p007r051_7dx20010114_ArcCarb
Proyección Transversal Mercator - Sistema de Referencia: MAGNA-SIRGAS Colombia Bogotá

IDENTIFICACIÓN DE ÁREAS CON POTENCIAL HIDROCARBURÍFERO

Cuencas Guajira, Cesar-Ranchería, Tumaco, Chocó y Urabá
Colombia

IMÁGENES LANDSAT 7 ETM+

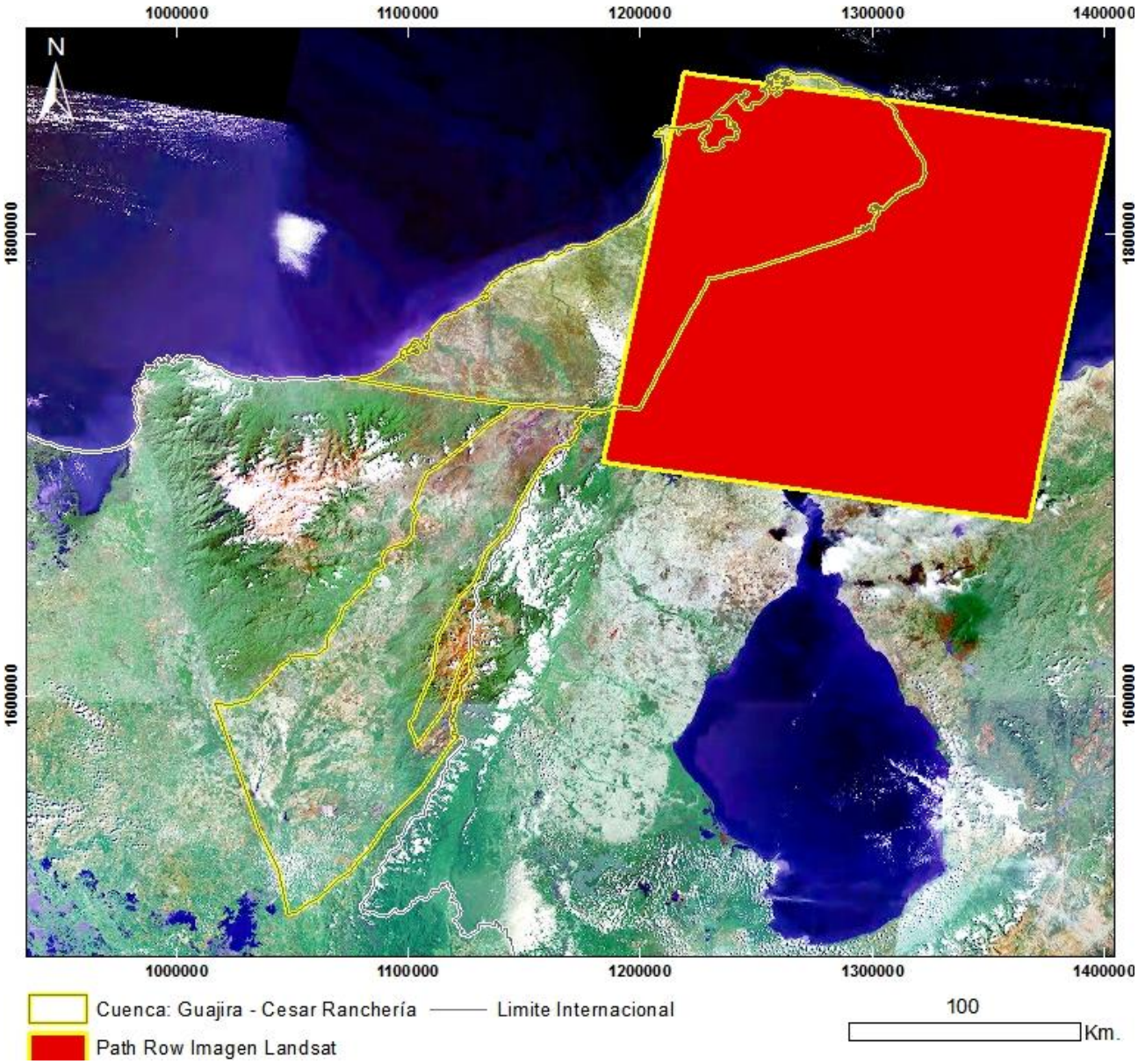

Mapa de Localización de Imagen LANDSAT 7 ETM+
N°3 - LE70070522000092EDC00
Proyección Transversal Mercator - Sistema de Referencia: MAGNA-SIRGAS Colombia Bogotá

IDENTIFICACIÓN DE ÁREAS CON POTENCIAL HIDROCARBURÍFERO

Cuencas Guajira, Cesar-Ranchería, Tumaco, Chocó y Urabá
Colombia

IMÁGENES LANDSAT 7 ETM+

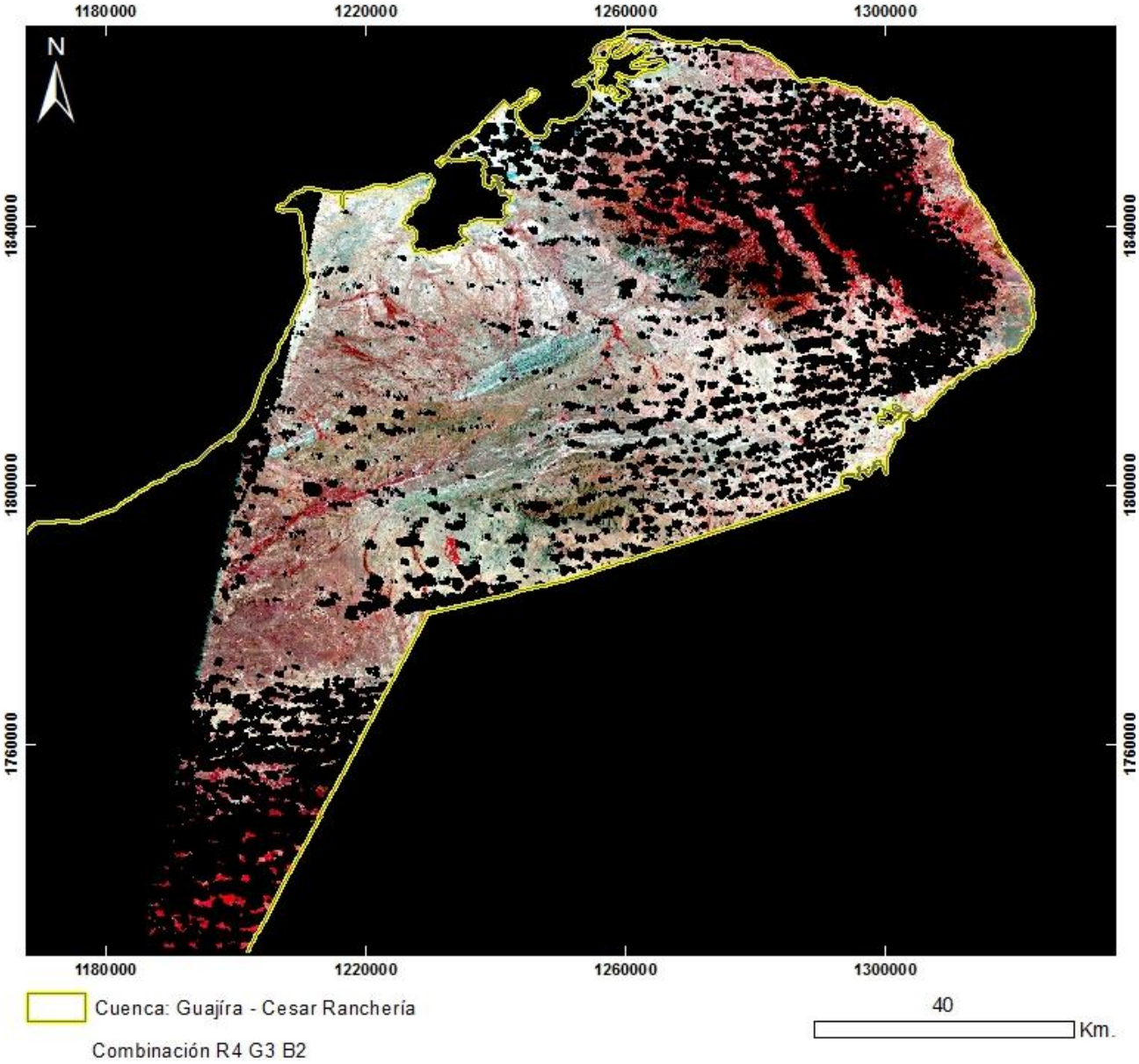

PRODUCTO: Combinación R4G3B2
N°3 - ID: LE70070522000092EDC00_R4G3B2
Proyección Transversal Mercator - Sistema de Referencia: MAGNA-SIRGAS Colombia Bogotá

IDENTIFICACIÓN DE ÁREAS CON POTENCIAL HIDROCARBURÍFERO

Cuencas Guajira, Cesar-Ranchería, Tumaco, Chocó y Urabá
Colombia

IMÁGENES LANDSAT 7 ETM+

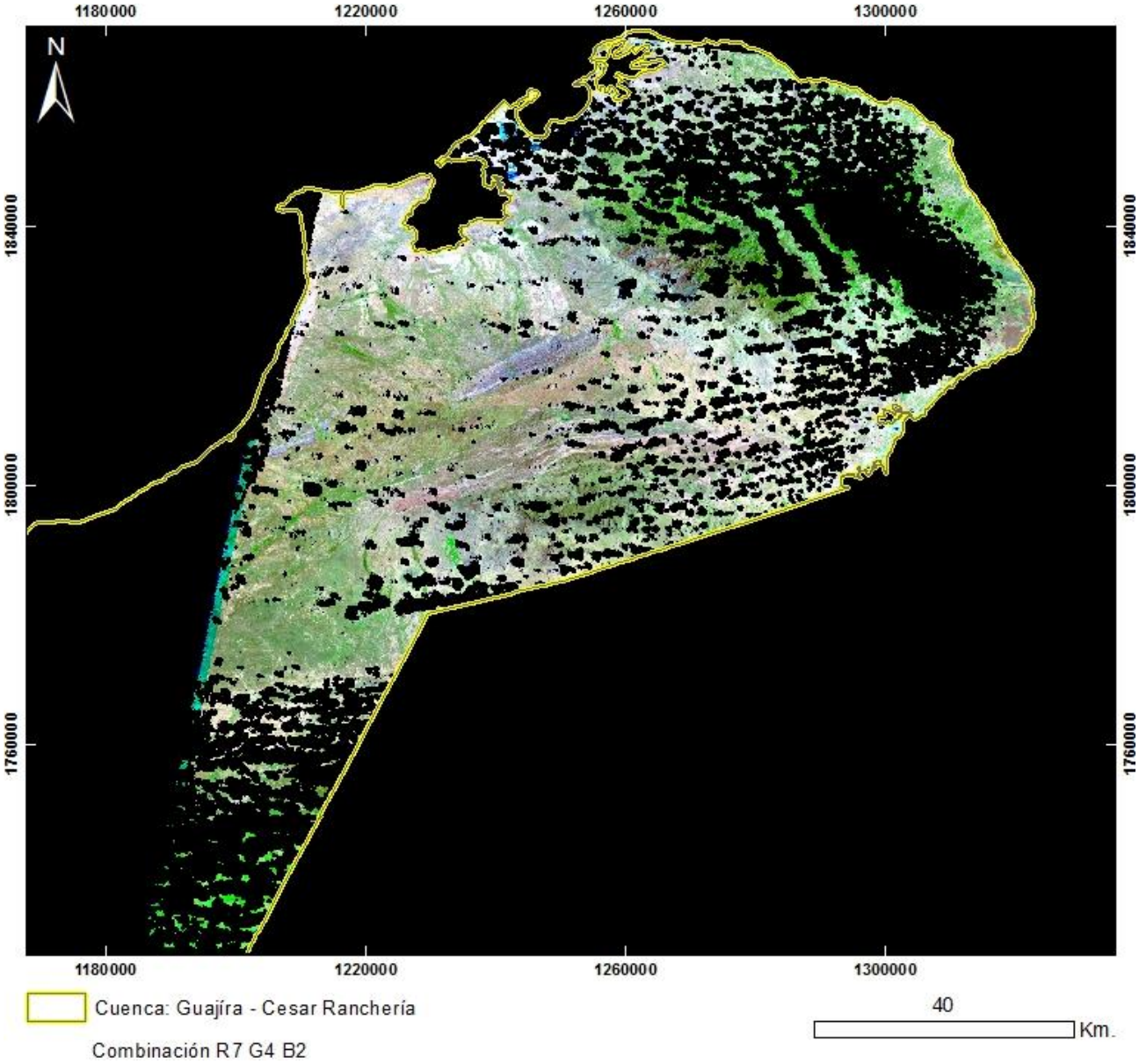

PRODUCTO: Combinación R7G4B2
N°3 - ID: LE70070522000092EDC00_R7G4B2
Proyección Transversal Mercator - Sistema de Referencia: MAGNA-SIRGAS Colombia Bogotá

IDENTIFICACIÓN DE ÁREAS CON POTENCIAL HIDROCARBURÍFERO

Cuencas Guajira, Cesar-Ranchería, Tumaco, Chocó y Urabá
Colombia

IMÁGENES LANDSAT 7 ETM+

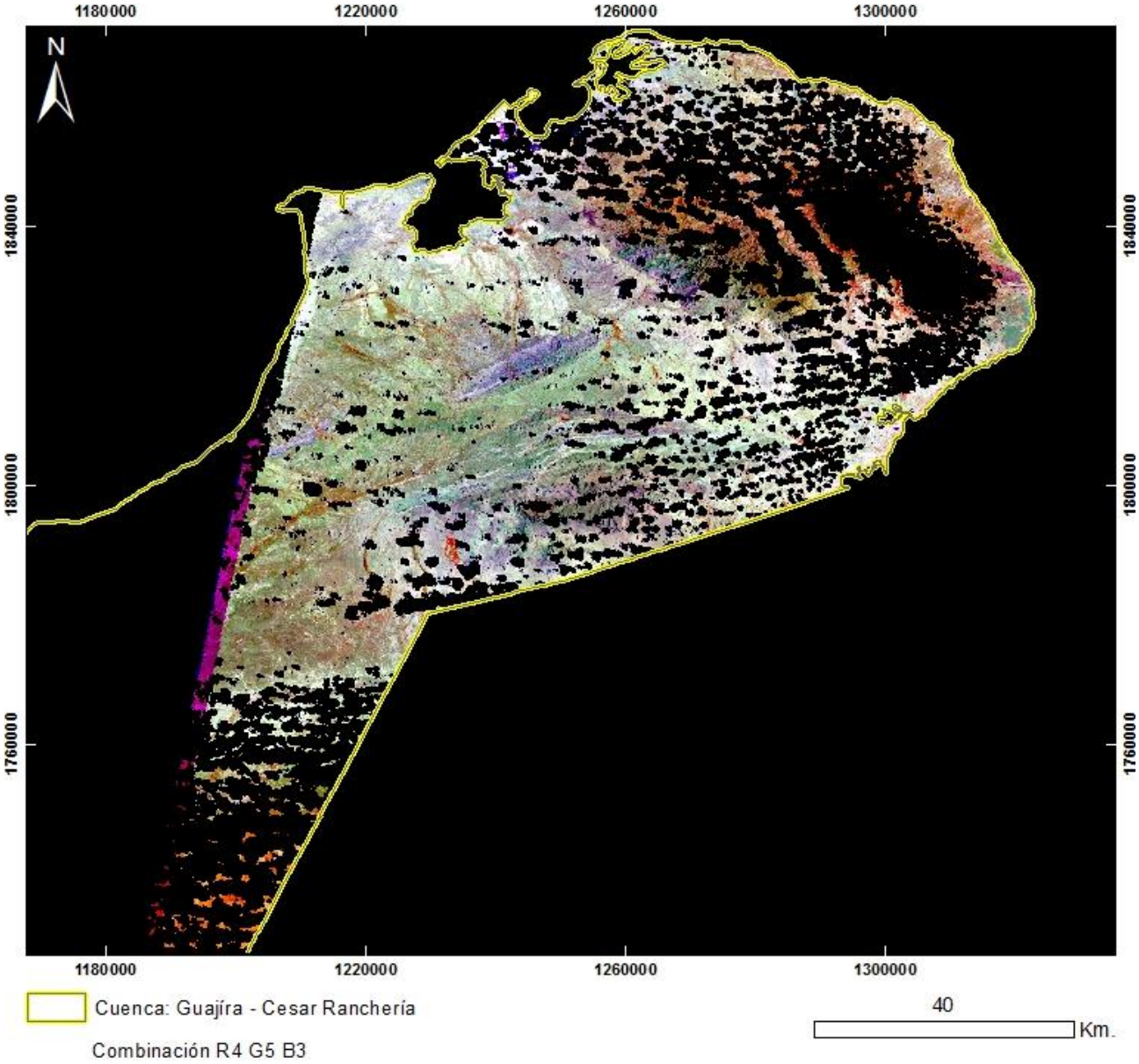

PRODUCTO: Combinación R4G5B3
N°3 - ID: LE70070522000092EDC00_R4G5B3
Proyección Transversal Mercator - Sistema de Referencia: MAGNA-SIRGAS Colombia Bogotá

IDENTIFICACIÓN DE ÁREAS CON POTENCIAL HIDROCARBURÍFERO

Cuencas Guajira, Cesar-Ranchería, Tumaco, Chocó y Urabá
Colombia

IMÁGENES LANDSAT 7 ETM+

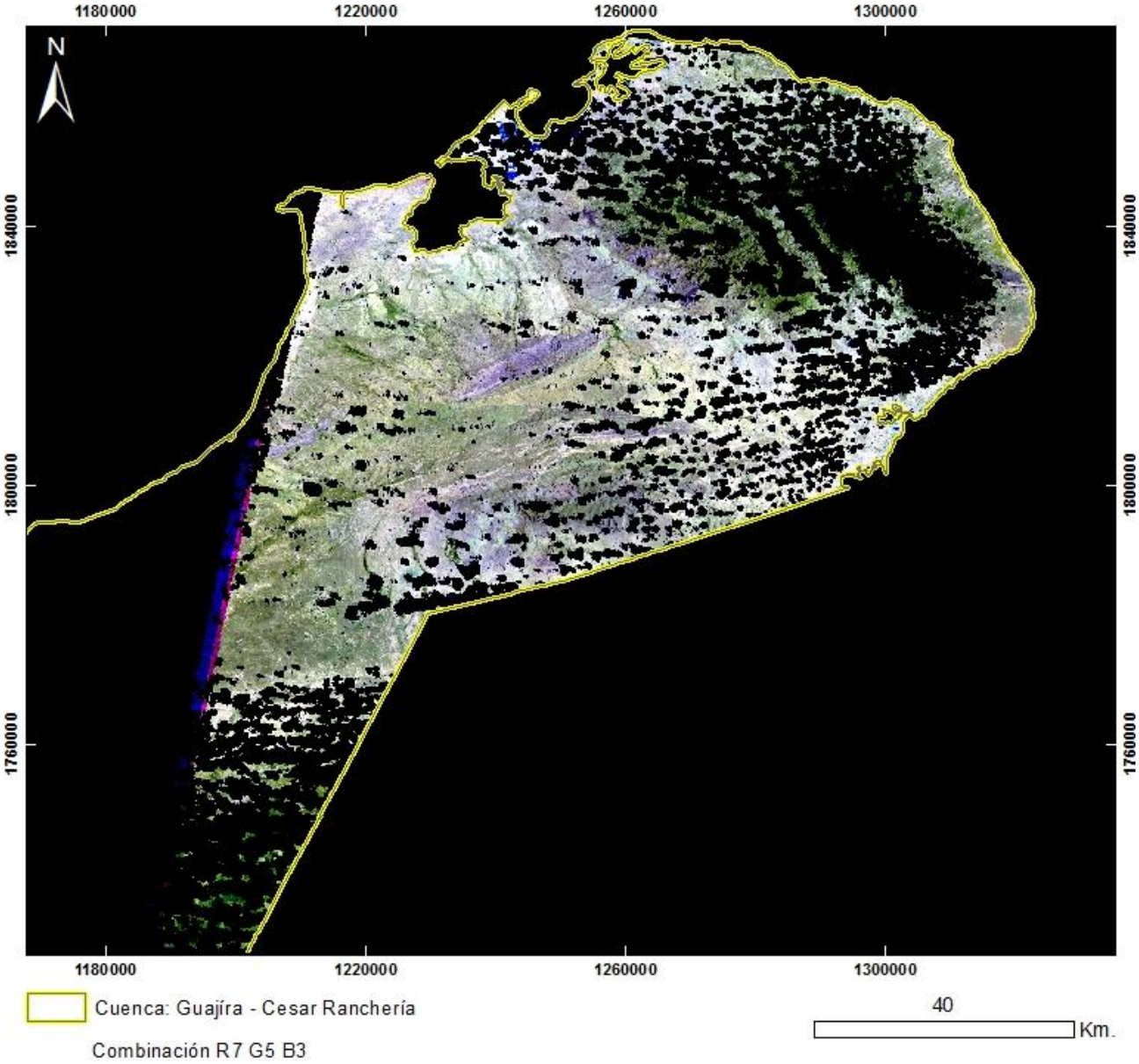

PRODUCTO: Combinación R7G5B3
N°3 - ID: LE70070522000092EDC00_R7G5B3
Proyección Transversal Mercator - Sistema de Referencia: MAGNA-SIRGAS Colombia Bogotá

IDENTIFICACIÓN DE ÁREAS CON POTENCIAL HIDROCARBURÍFERO

Cuencas Guajira, Cesar-Ranchería, Tumaco, Chocó y Urabá
Colombia

IMÁGENES LANDSAT 7 ETM+

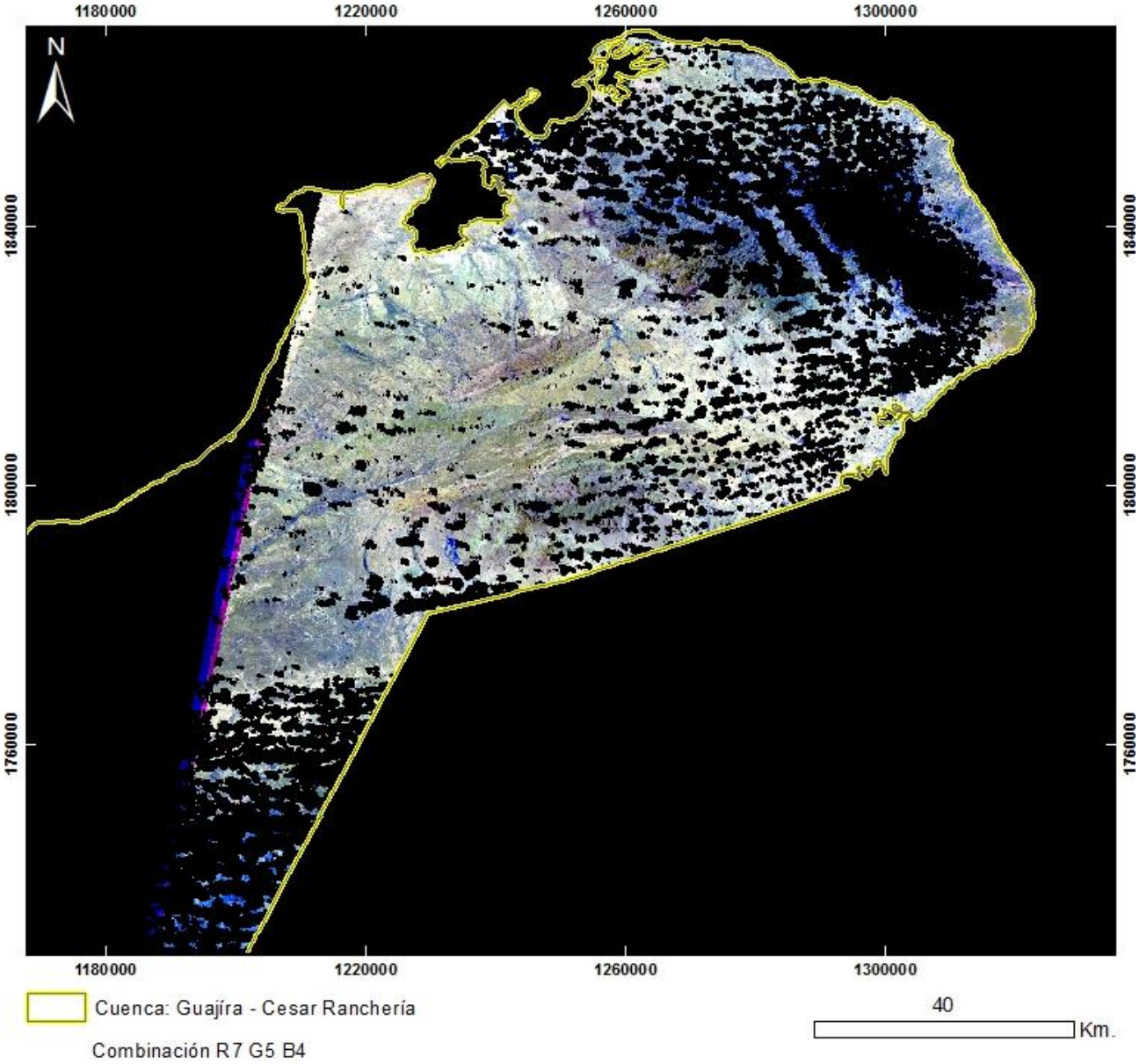

PRODUCTO: Combinación R7G5B4
N°3 - ID: LE70070522000092EDC00_R7G5B4
Proyección Transversal Mercator - Sistema de Referencia: MAGNA-SIRGAS Colombia Bogotá

IDENTIFICACIÓN DE ÁREAS CON POTENCIAL HIDROCARBURÍFERO

Cuencas Guajira, Cesar-Ranchería, Tumaco, Chocó y Urabá
Colombia

IMÁGENES LANDSAT 7 ETM+

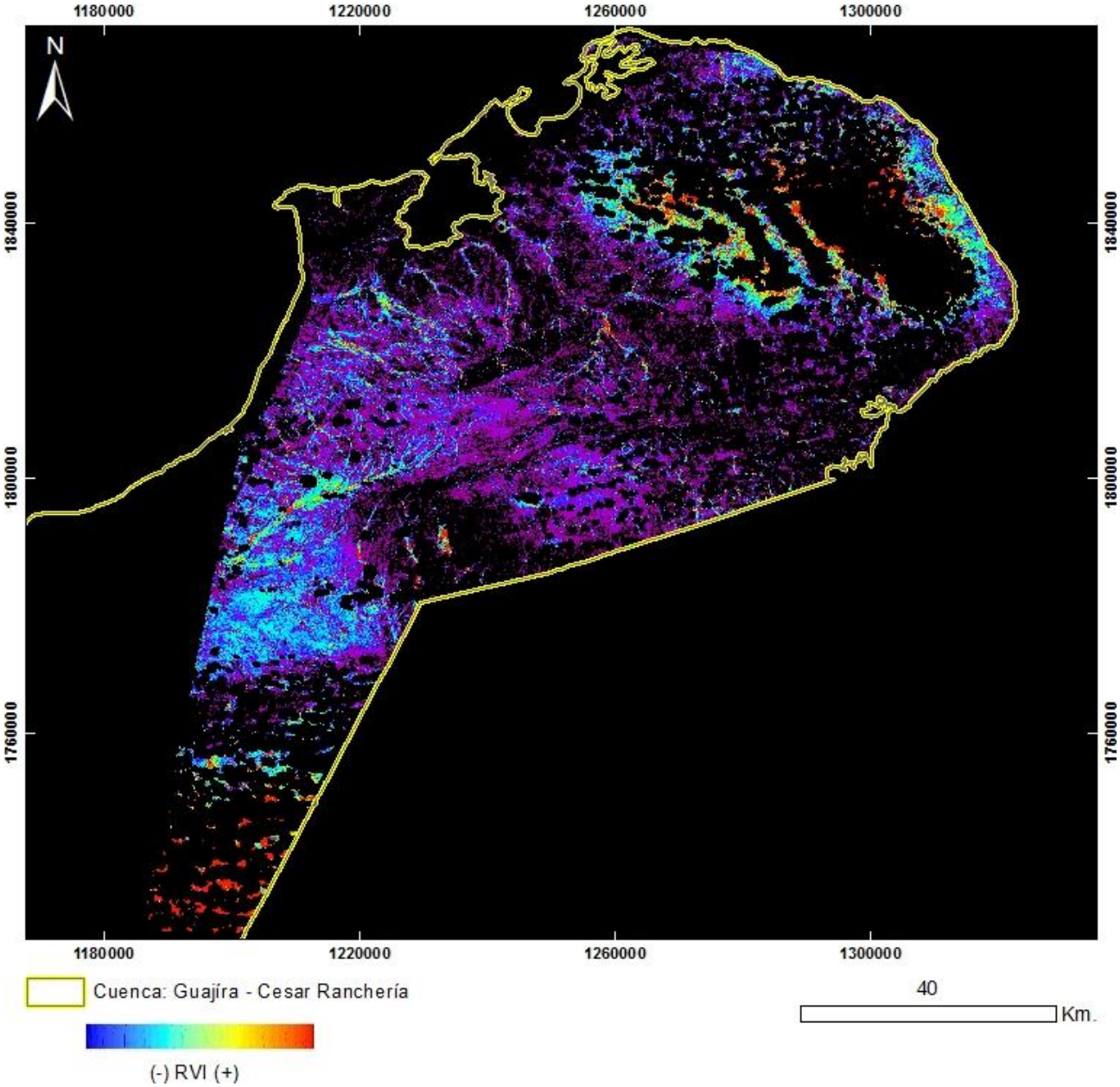

PRODUCTO: Índice de Vegetación RVI
N°3 - ID: LE70070522000092EDC00_RVI
Proyección Transversal Mercator - Sistema de Referencia: MAGNA-SIRGAS Colombia Bogotá

IDENTIFICACIÓN DE ÁREAS CON POTENCIAL HIDROCARBURÍFERO

Cuencas Guajira, Cesar-Ranchería, Tumaco, Chocó y Urabá
Colombia

IMÁGENES LANDSAT 7 ETM+

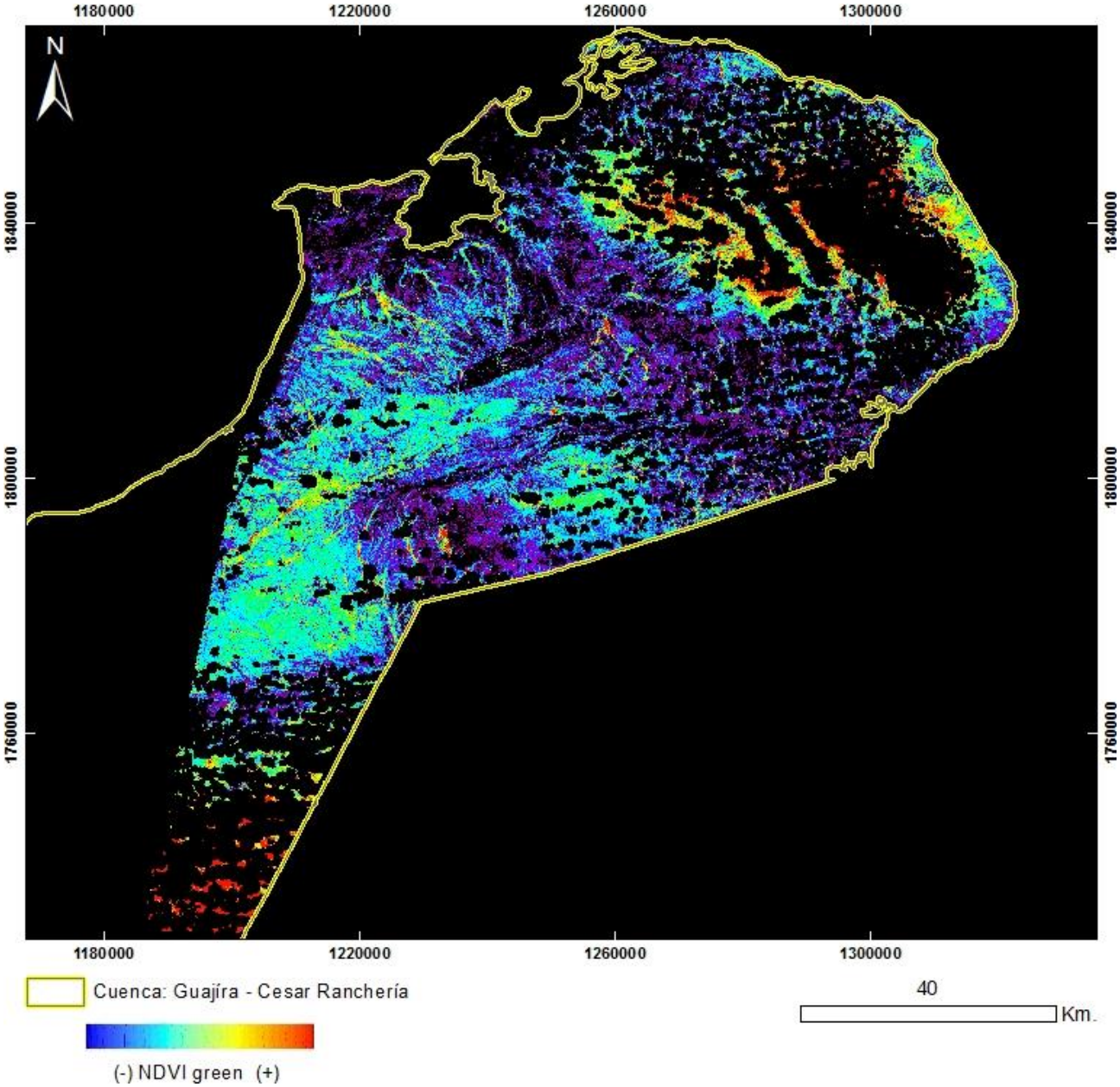

PRODUCTO: Índice de Vegetación NDVI Green
N°3 - ID: LE70070522000092EDC00_NDVIgreen
Proyección Transversal Mercator - Sistema de Referencia: MAGNA-SIRGAS Colombia Bogotá

IDENTIFICACIÓN DE ÁREAS CON POTENCIAL HIDROCARBURÍFERO

Cuencas Guajira, Cesar-Ranchería, Tumaco, Chocó y Urabá
Colombia

IMÁGENES LANDSAT 7 ETM+

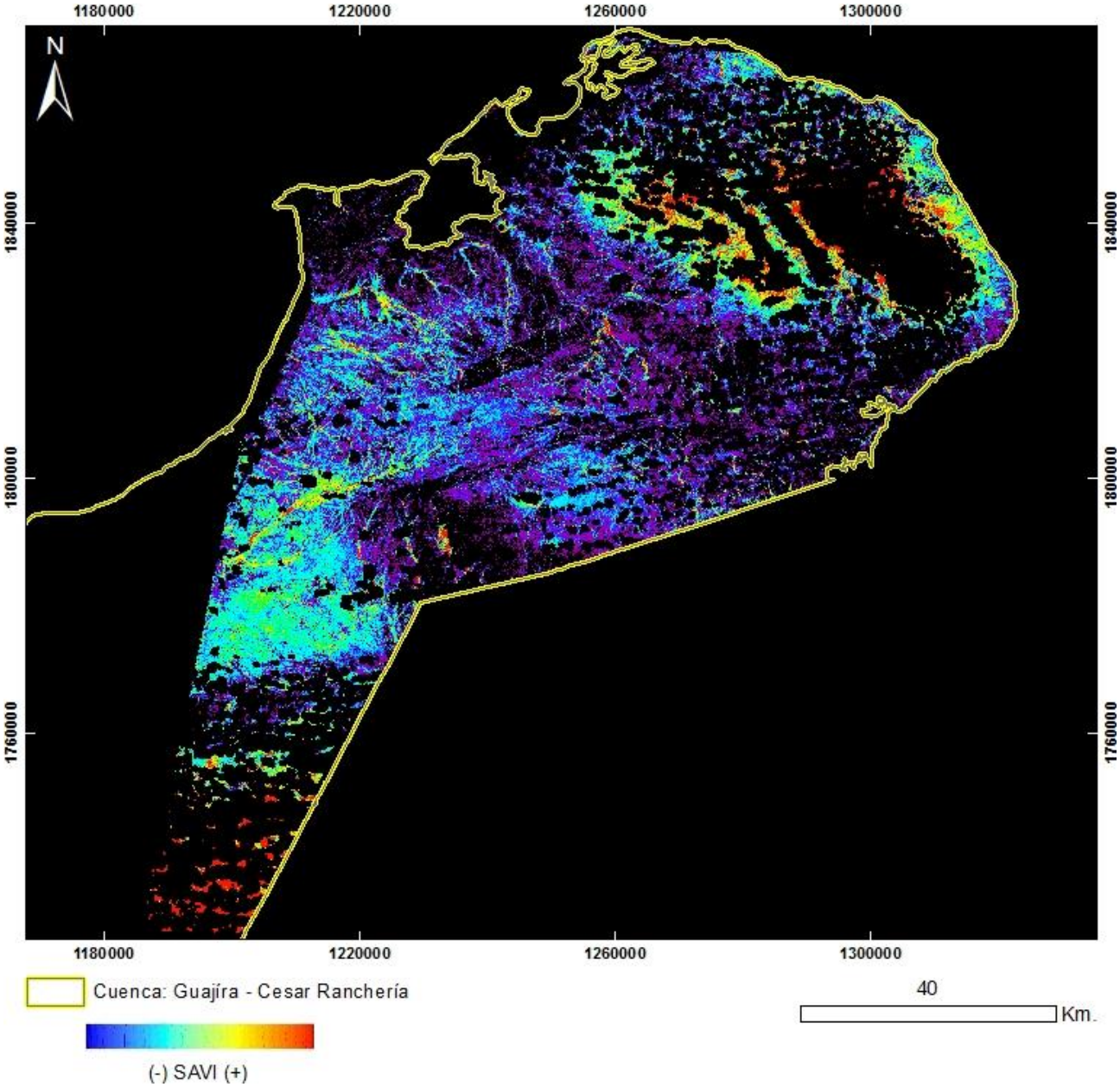

PRODUCTO: Índice de Vegetación SAVI
N°3 - ID: LE70070522000092EDC00_SAVI
Proyección Transversal Mercator - Sistema de Referencia: MAGNA-SIRGAS Colombia Bogotá

IDENTIFICACIÓN DE ÁREAS CON POTENCIAL HIDROCARBURÍFERO

Cuencas Guajira, Cesar-Ranchería, Tumaco, Chocó y Urabá
Colombia

IMÁGENES LANDSAT 7 ETM+

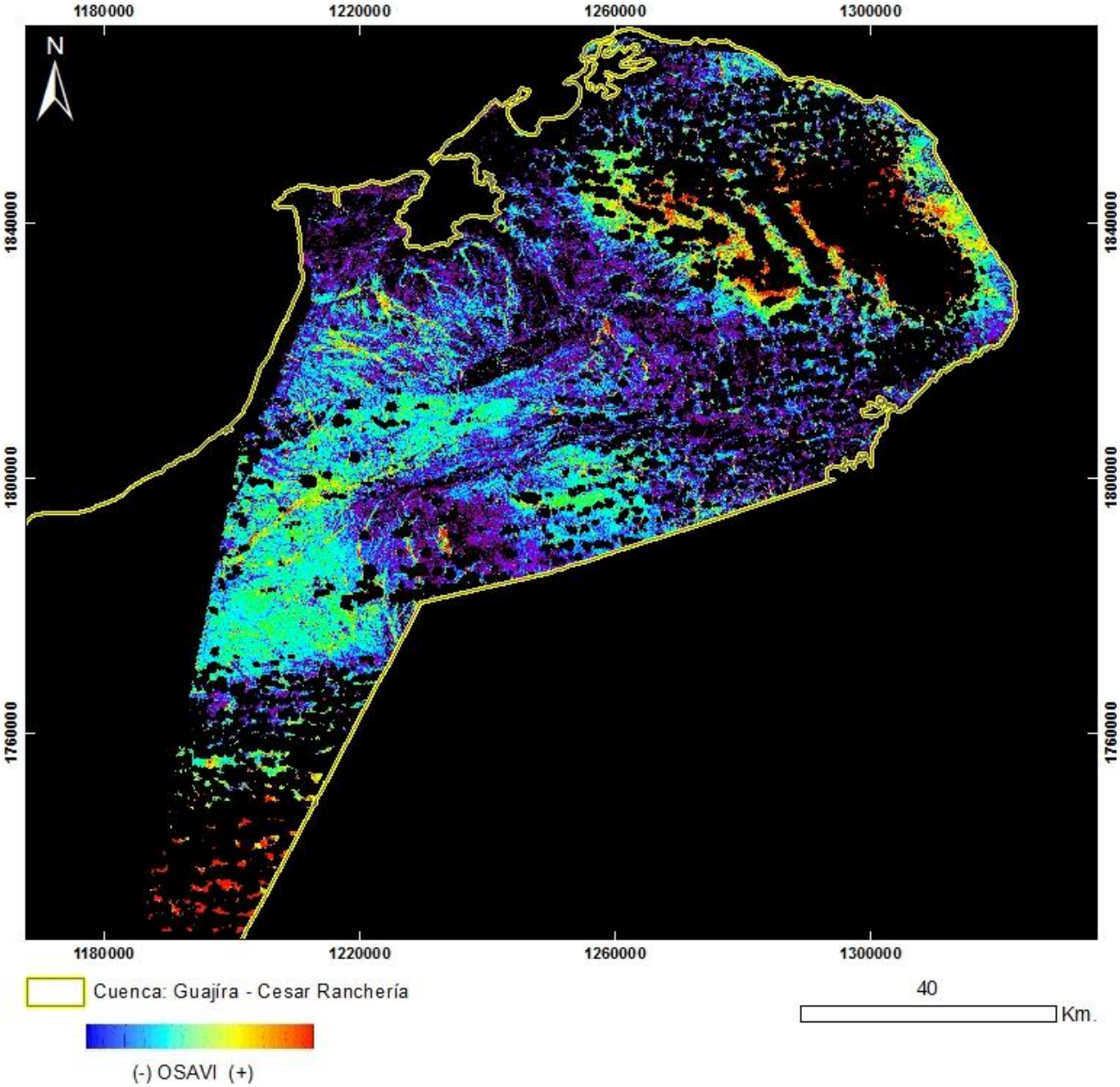

PRODUCTO: Índice de Vegetación OSAVI
N°3 - ID: LE70070522000092EDC00_OSAVI
Proyección Transversal Mercator - Sistema de Referencia: MAGNA-SIRGAS Colombia Bogotá

IDENTIFICACIÓN DE ÁREAS CON POTENCIAL HIDROCARBURÍFERO

Cuencas Guajira, Cesar-Ranchería, Tumaco, Chocó y Urabá
Colombia

IMÁGENES LANDSAT 7 ETM+

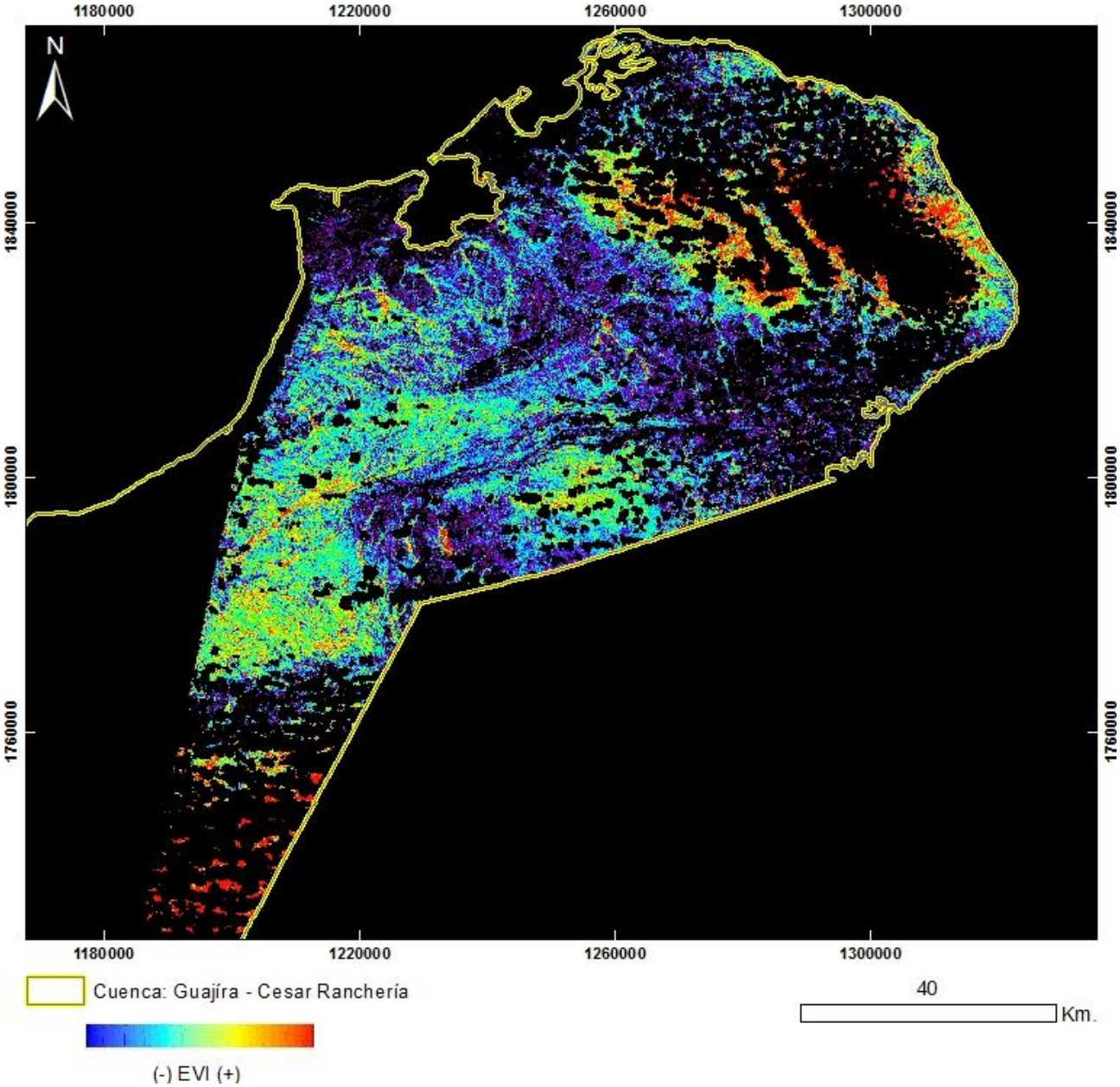

PRODUCTO: Índice de Vegetación EVI
N°3 - ID: LE70070522000092EDC00_EVI
Proyección Transversal Mercator - Sistema de Referencia: MAGNA-SIRGAS Colombia Bogotá

IDENTIFICACIÓN DE ÁREAS CON POTENCIAL HIDROCARBURÍFERO

Cuencas Guajira, Cesar-Ranchería, Tumaco, Chocó y Urabá
Colombia

IMÁGENES LANDSAT 7 ETM+

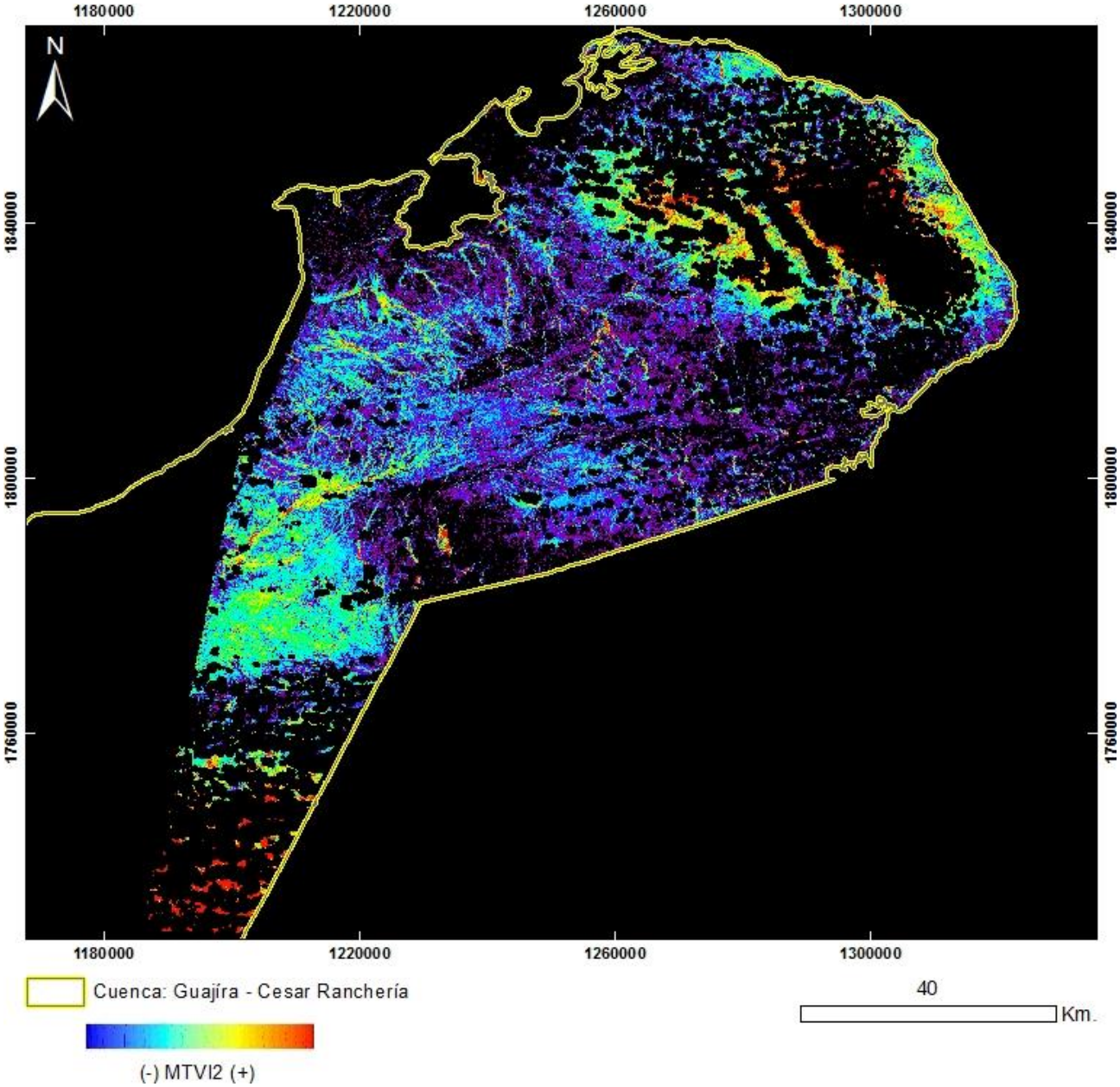

PRODUCTO: Índice de Vegetación MTVI2
N°3 - ID: LE70070522000092EDC00_MTVI2
Proyección Transversal Mercator - Sistema de Referencia: MAGNA-SIRGAS Colombia Bogotá

IDENTIFICACIÓN DE ÁREAS CON POTENCIAL HIDROCARBURÍFERO

Cuencas Guajira, Cesar-Ranchería, Tumaco, Chocó y Urabá
Colombia

IMÁGENES LANDSAT 7 ETM+

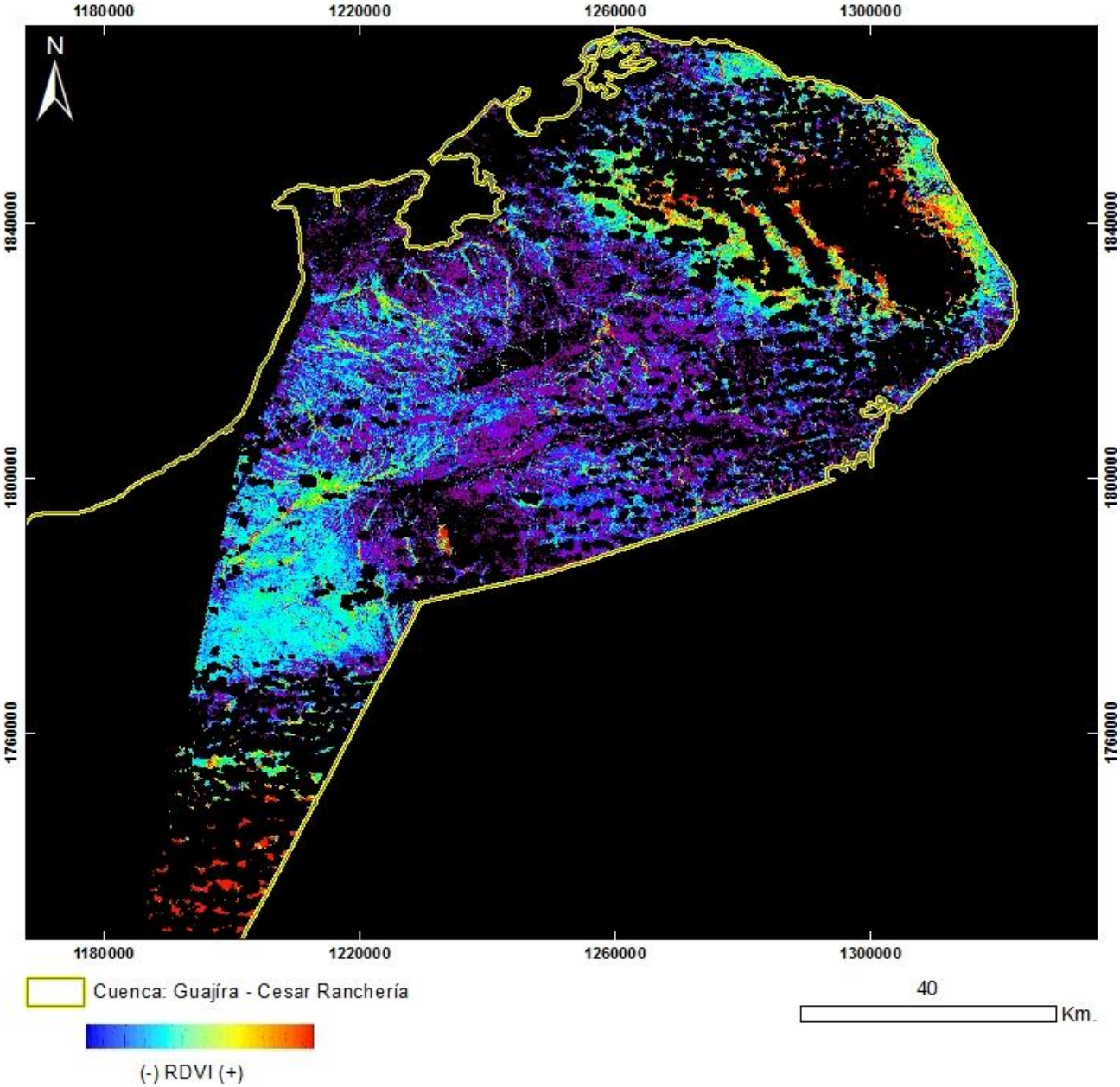

PRODUCTO: Índice de Vegetación RDVI
N°3 - ID: LE70070522000092EDC00_RDVI
Proyección Transversal Mercator - Sistema de Referencia: MAGNA-SIRGAS Colombia Bogotá

IDENTIFICACIÓN DE ÁREAS CON POTENCIAL HIDROCARBURÍFERO

Cuencas Guajira, Cesar-Ranchería, Tumaco, Chocó y Urabá
Colombia

IMÁGENES LANDSAT 7 ETM+

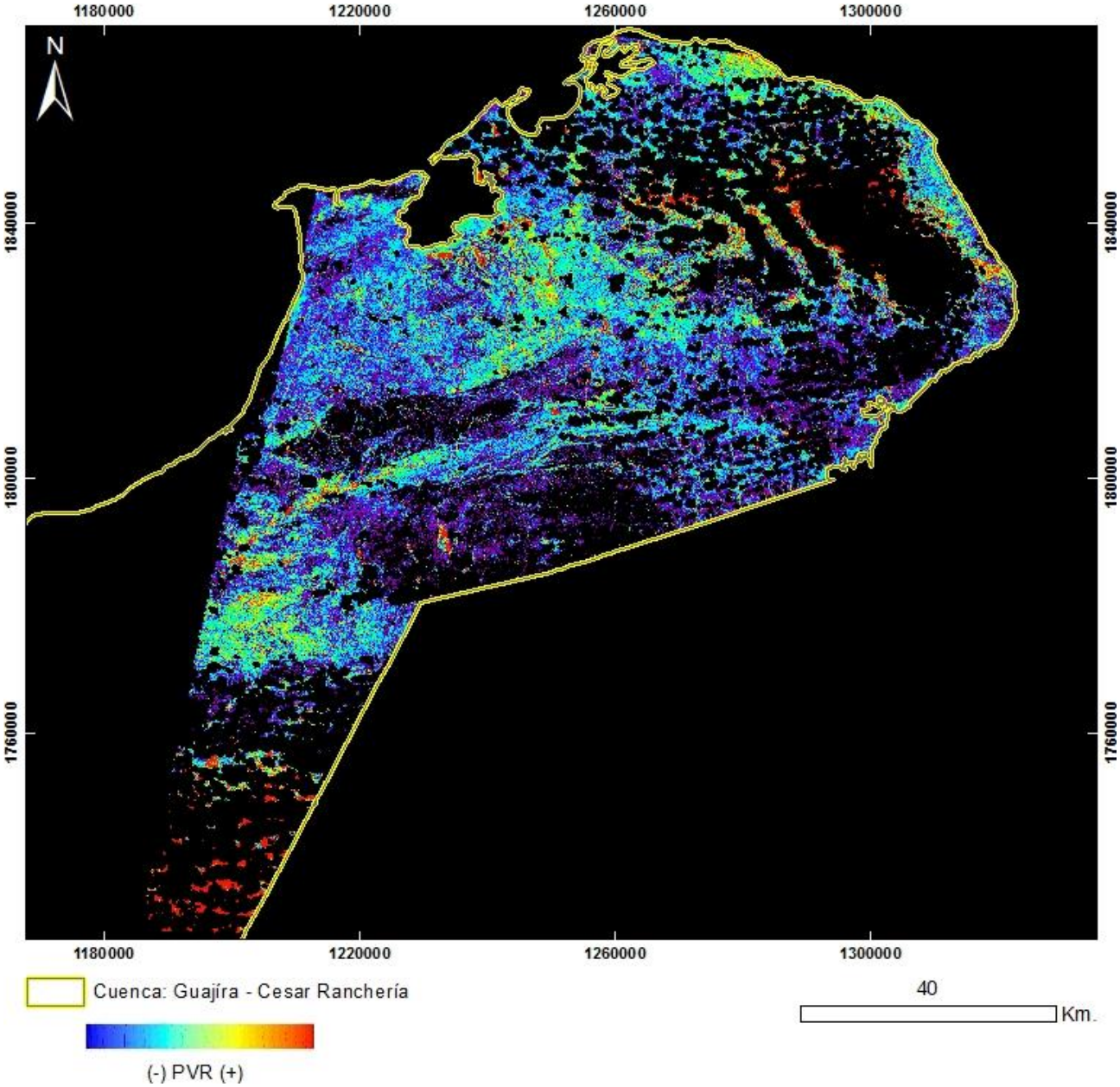

PRODUCTO: Índice de Vegetación PVR
N°3 - ID: LE70070522000092EDC00_PVR
Proyección Transversal Mercator - Sistema de Referencia: MAGNA-SIRGAS Colombia Bogotá

IDENTIFICACIÓN DE ÁREAS CON POTENCIAL HIDROCARBURÍFERO

Cuencas Guajira, Cesar-Ranchería, Tumaco, Chocó y Urabá
Colombia

IMÁGENES LANDSAT 7 ETM+

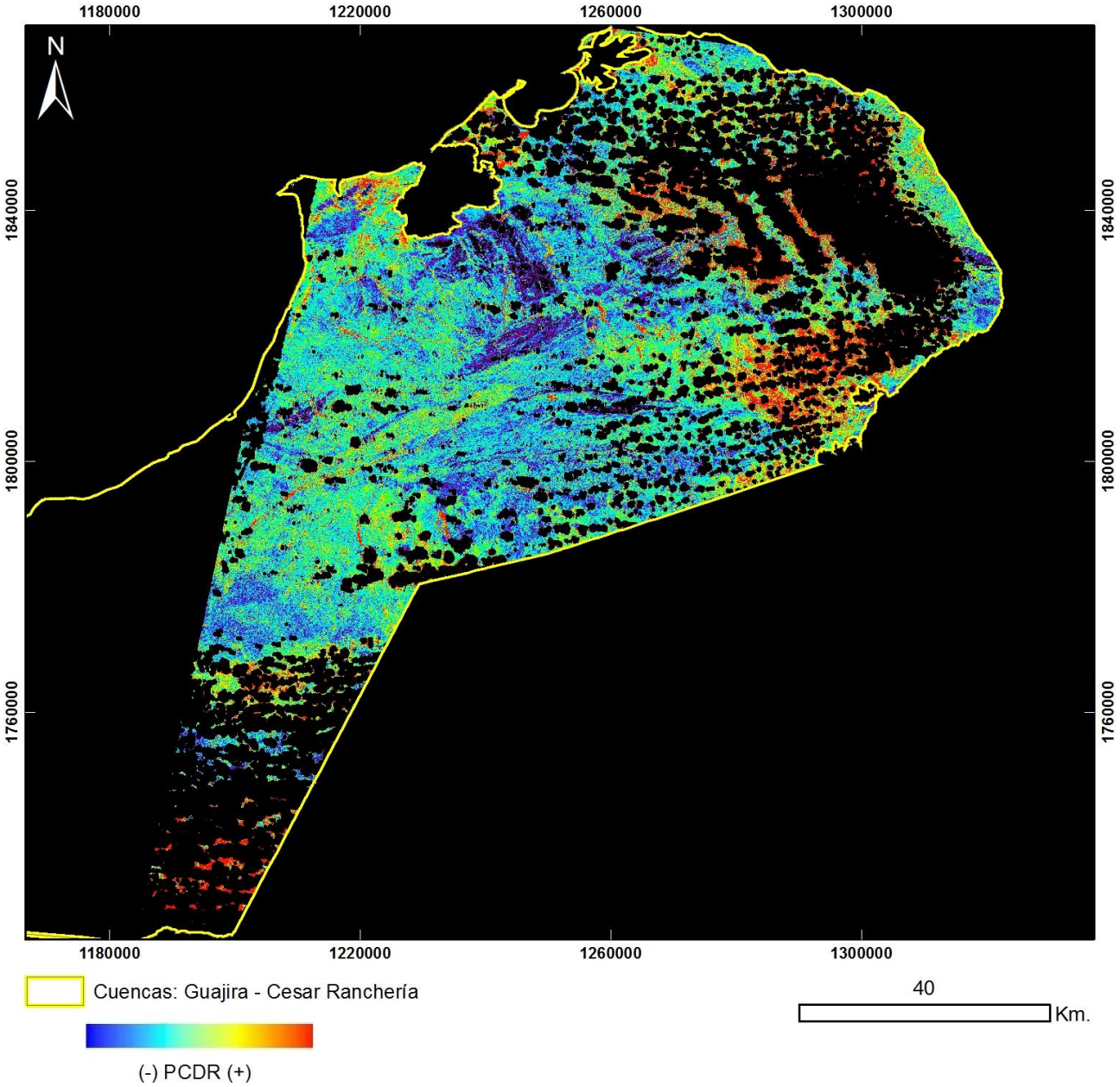

PRODUCTO: Índice de Vegetación PCDR
N°3 - ID: LE70070522000092EDC00_PCDR
Proyección Transversal Mercator - Sistema de Referencia: MAGNA-SIRGAS Colombia Bogotá

IDENTIFICACIÓN DE ÁREAS CON POTENCIAL HIDROCARBURÍFERO

Cuencas Guajira, Cesar-Ranchería, Tumaco, Chocó y Urabá
Colombia

IMÁGENES LANDSAT 7 ETM+

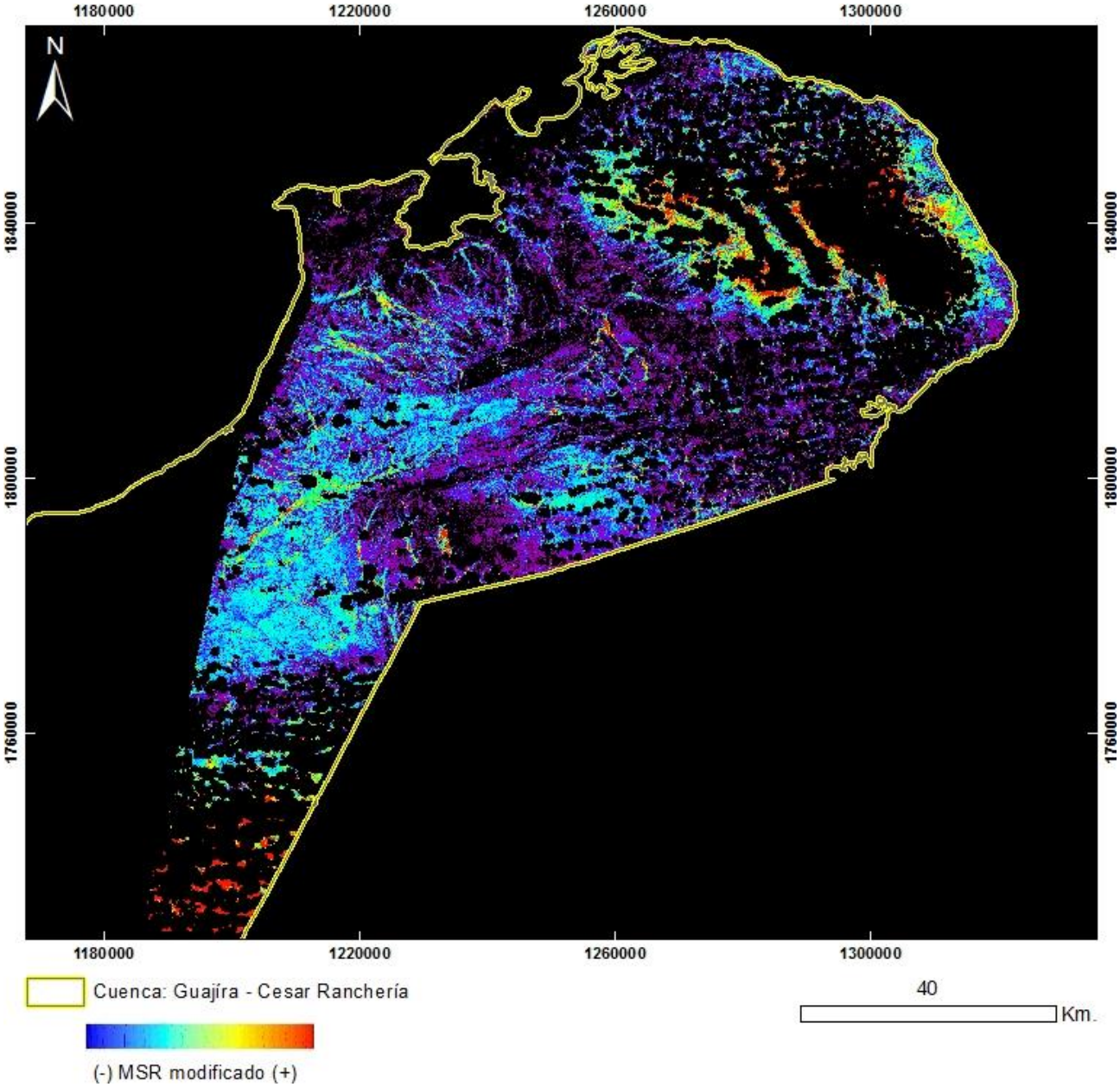

PRODUCTO: Índice de Vegetación MSR_Modificado
N°3 - ID: LE70070522000092EDC00_MSRmodificado
Proyección Transversal Mercator - Sistema de Referencia: MAGNA-SIRGAS Colombia Bogotá

IDENTIFICACIÓN DE ÁREAS CON POTENCIAL HIDROCARBURÍFERO

Cuencas Guajira, Cesar-Ranchería, Tumaco, Chocó y Urabá
Colombia

IMÁGENES LANDSAT 7 ETM+

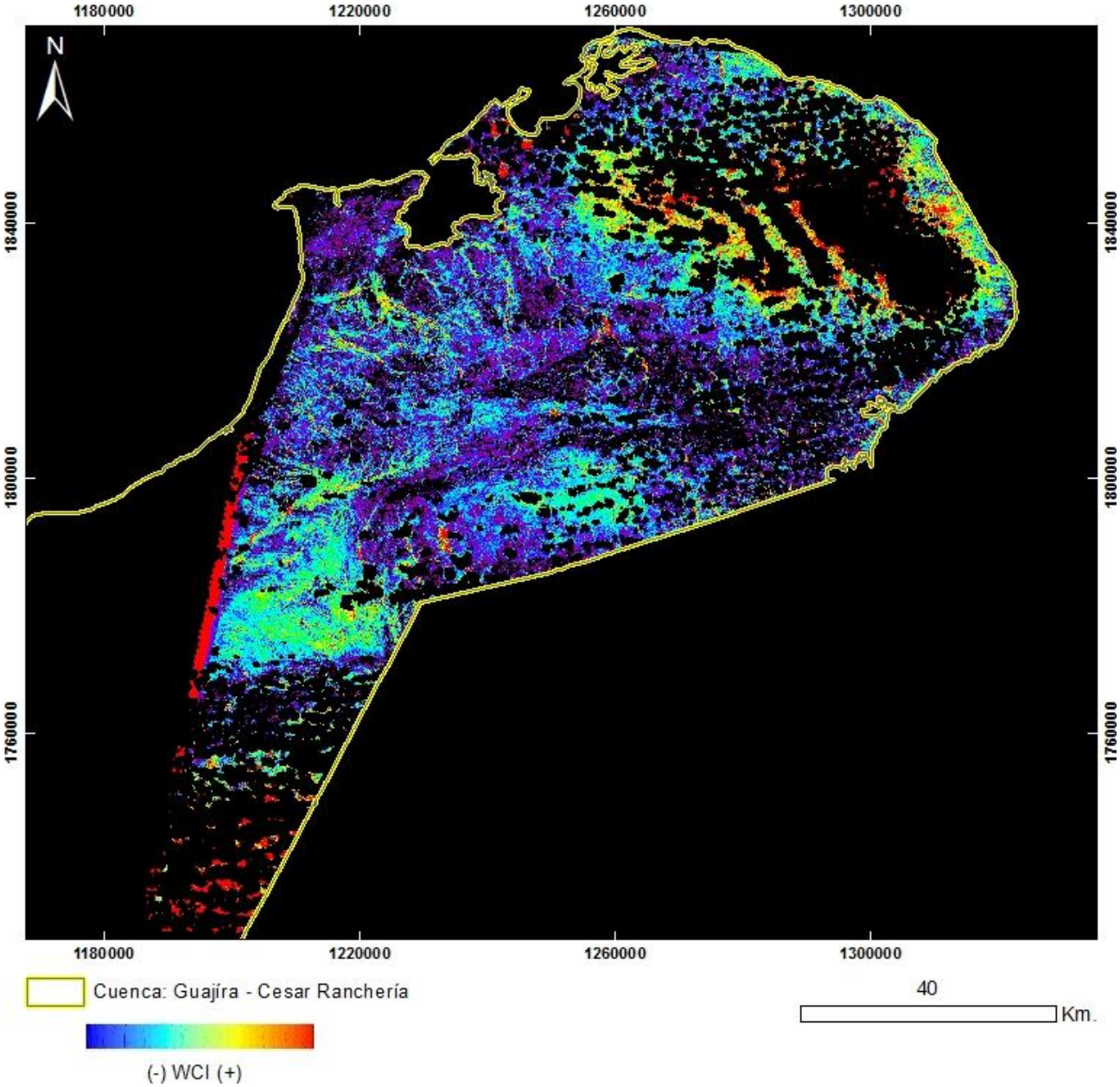

PRODUCTO: Índice de Vegetación WCI
N°3 - ID: LE70070522000092EDC00_WCI
Proyección Transversal Mercator - Sistema de Referencia: MAGNA-SIRGAS Colombia Bogotá

IDENTIFICACIÓN DE ÁREAS CON POTENCIAL HIDROCARBURÍFERO

Cuencas Guajira, Cesar-Ranchería, Tumaco, Chocó y Urabá
Colombia

IMÁGENES LANDSAT 7 ETM+

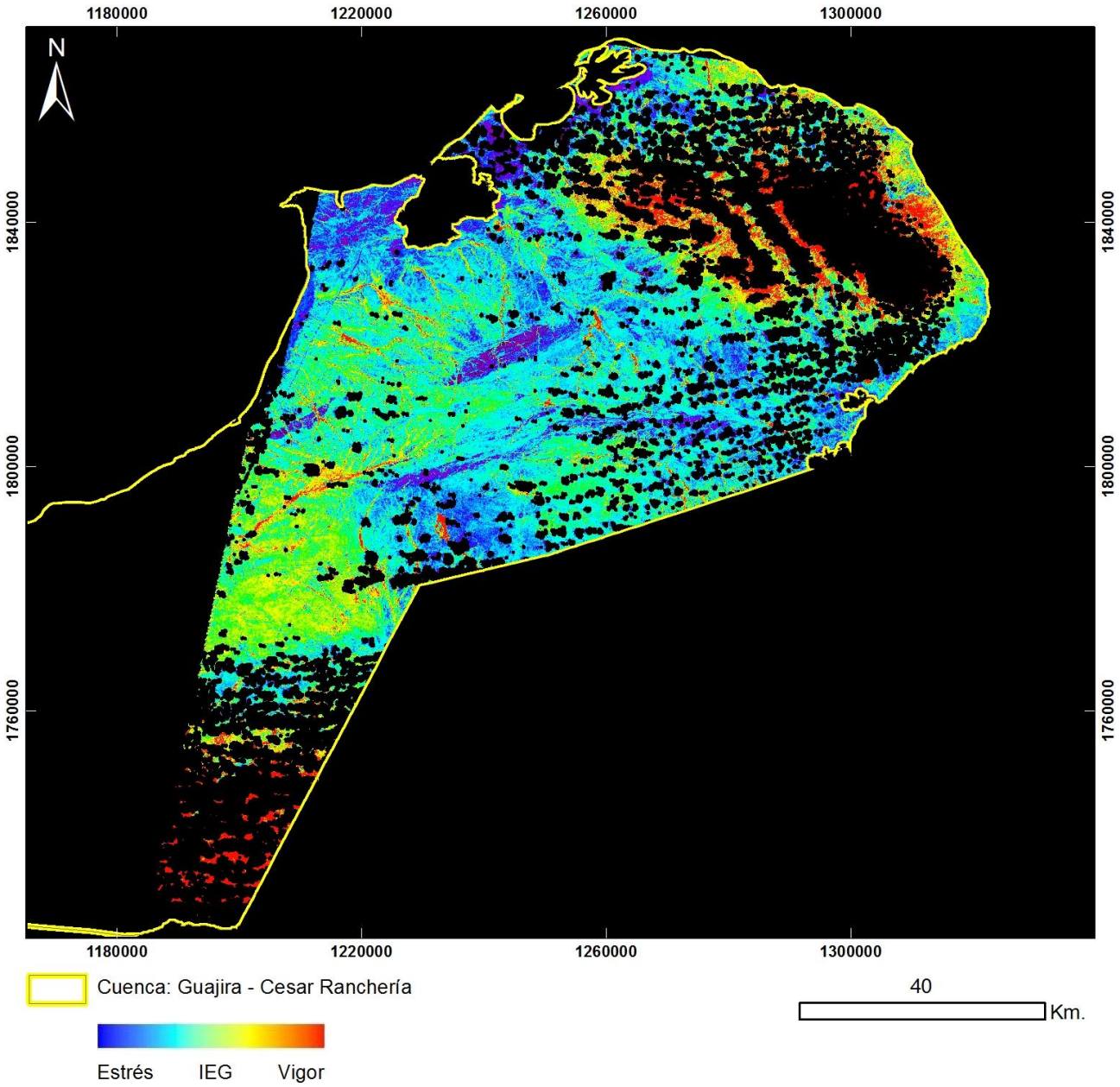

PRODUCTO: Índice de Estrés Geobotánico
N°3 – ID: LE70070522000092EDC00_IEG
Proyección Transversal Mercator - Sistema de Referencia: MAGNA-SIRGAS Colombia Bogotá

IDENTIFICACIÓN DE ÁREAS CON POTENCIAL HIDROCARBURÍFERO

Cuencas Guajira, Cesar-Ranchería, Tumaco, Chocó y Urabá
Colombia

IMÁGENES LANDSAT 7 ETM+

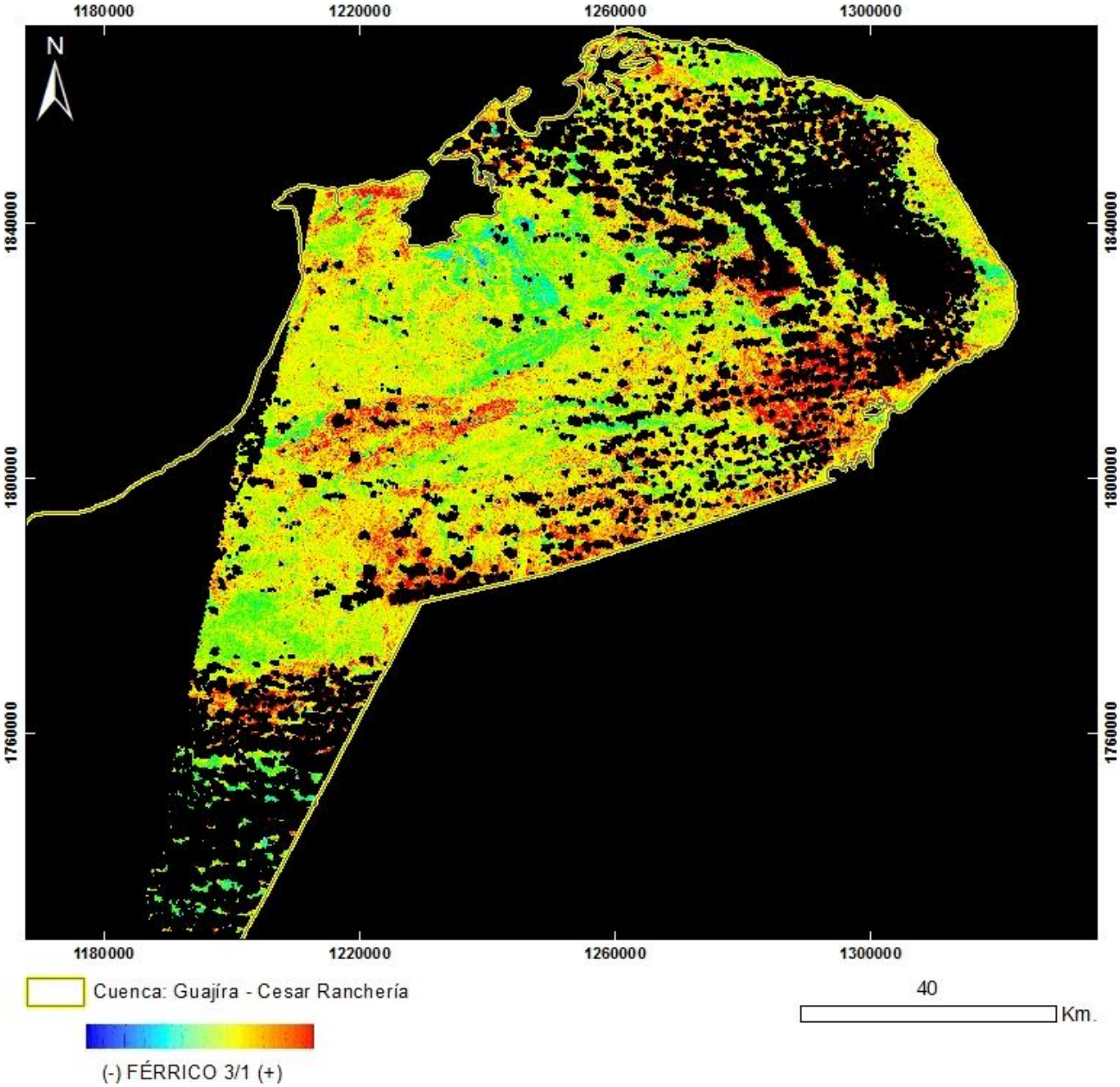

PRODUCTO: Férrico B3/B1
N°3 - ID: LE70070522000092EDC00_Ferrico3_1
Proyección Transversal Mercator - Sistema de Referencia: MAGNA-SIRGAS Colombia Bogotá

IDENTIFICACIÓN DE ÁREAS CON POTENCIAL HIDROCARBURÍFERO

Cuencas Guajira, Cesar-Ranchería, Tumaco, Chocó y Urabá
Colombia

IMÁGENES LANDSAT 7 ETM+

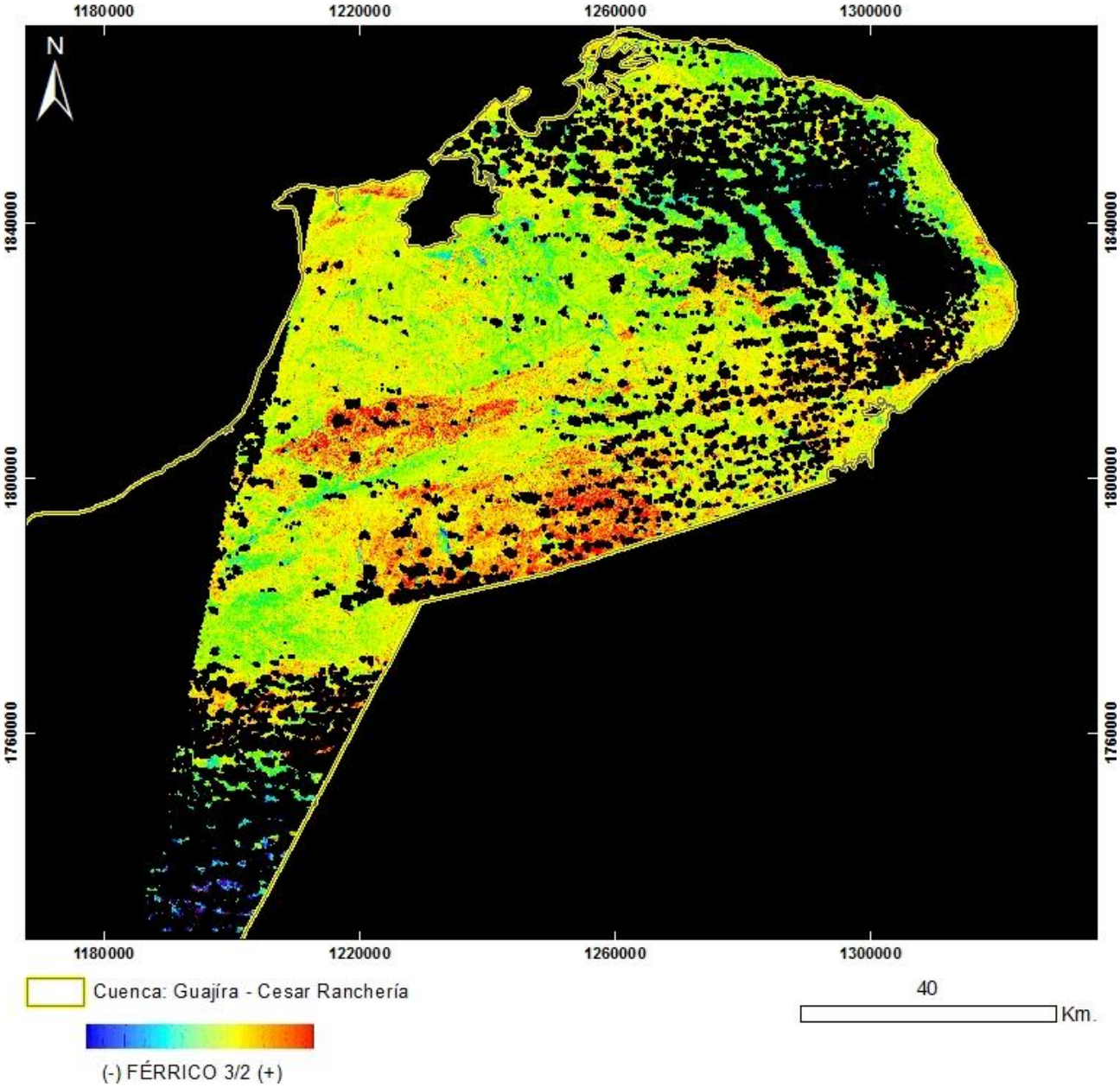

PRODUCTO: Férrico B3/B2
N°3 - ID: LE70070522000092EDC00_Ferrico3_2
Proyección Transversal Mercator - Sistema de Referencia: MAGNA-SIRGAS Colombia Bogotá

IDENTIFICACIÓN DE ÁREAS CON POTENCIAL HIDROCARBURÍFERO

Cuencas Guajira, Cesar-Ranchería, Tumaco, Chocó y Urabá
Colombia

IMÁGENES LANDSAT 7 ETM+

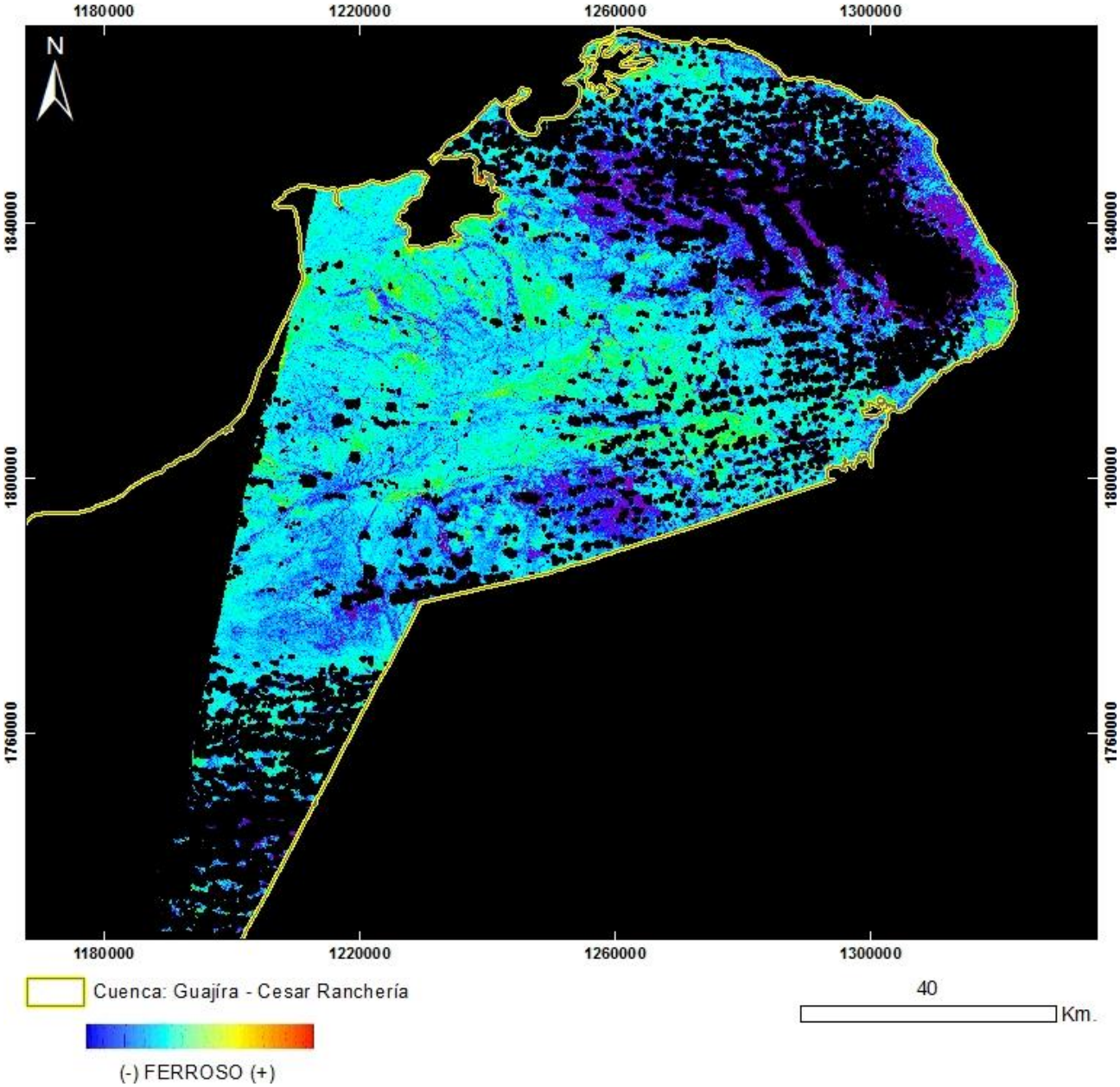

PRODUCTO: Ferroso

N°3 - ID: LE70070522000092EDC00_Ferroso

Proyección Transversal Mercator - Sistema de Referencia: MAGNA-SIRGAS Colombia Bogotá

IDENTIFICACIÓN DE ÁREAS CON POTENCIAL HIDROCARBURÍFERO

Cuencas Guajira, Cesar-Ranchería, Tumaco, Chocó y Urabá
Colombia

IMÁGENES LANDSAT 7 ETM+

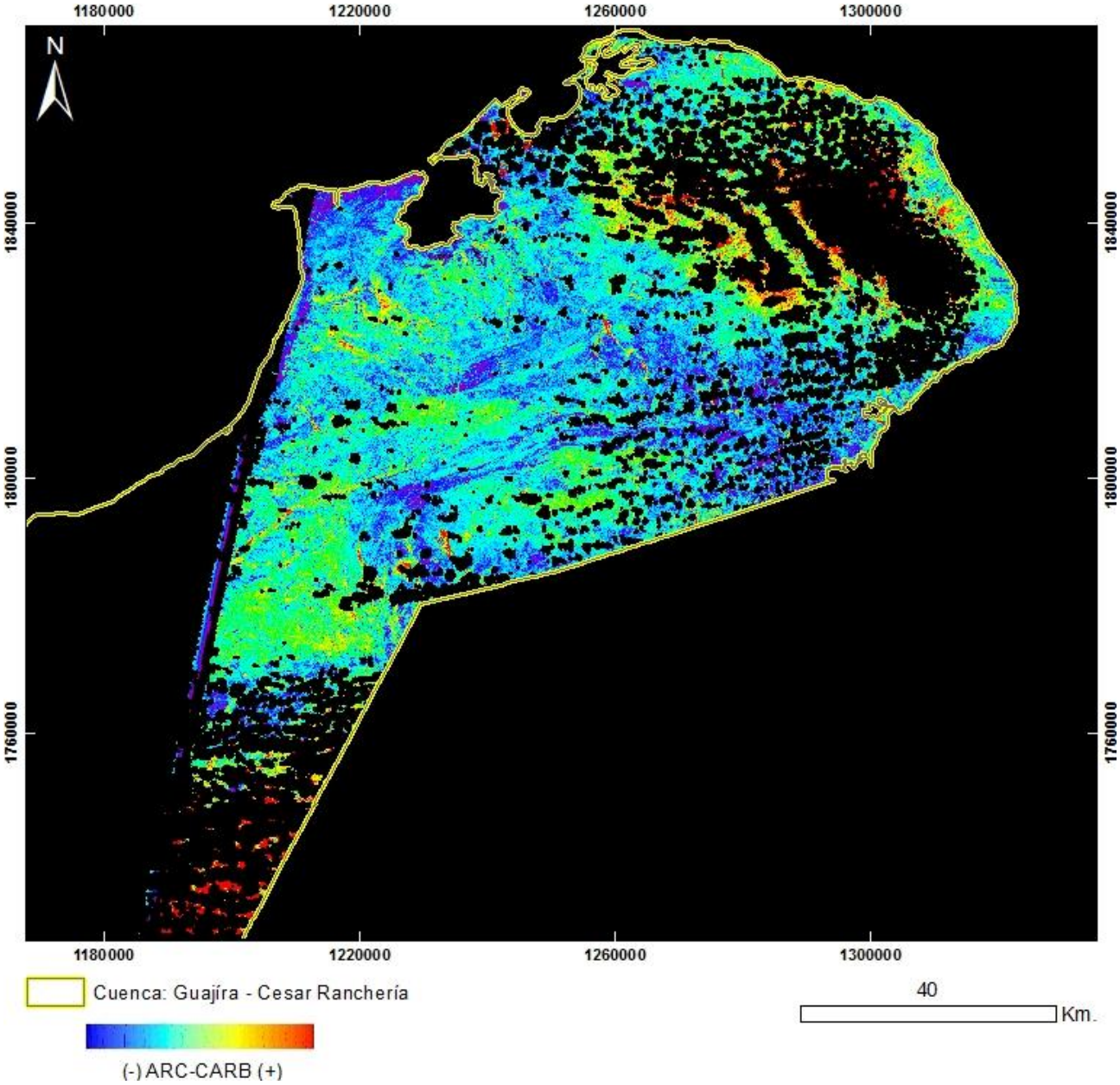

PRODUCTO: Arcillas / Carbonatos
N°3 - ID: LE70070522000092EDC00_ArcCarb
Proyección Transversal Mercator - Sistema de Referencia: MAGNA-SIRGAS Colombia Bogotá

IDENTIFICACIÓN DE ÁREAS CON POTENCIAL HIDROCARBURÍFERO

Cuencas Guajira, Cesar-Ranchería, Tumaco, Chocó y Urabá
Colombia

IMÁGENES LANDSAT 7 ETM+

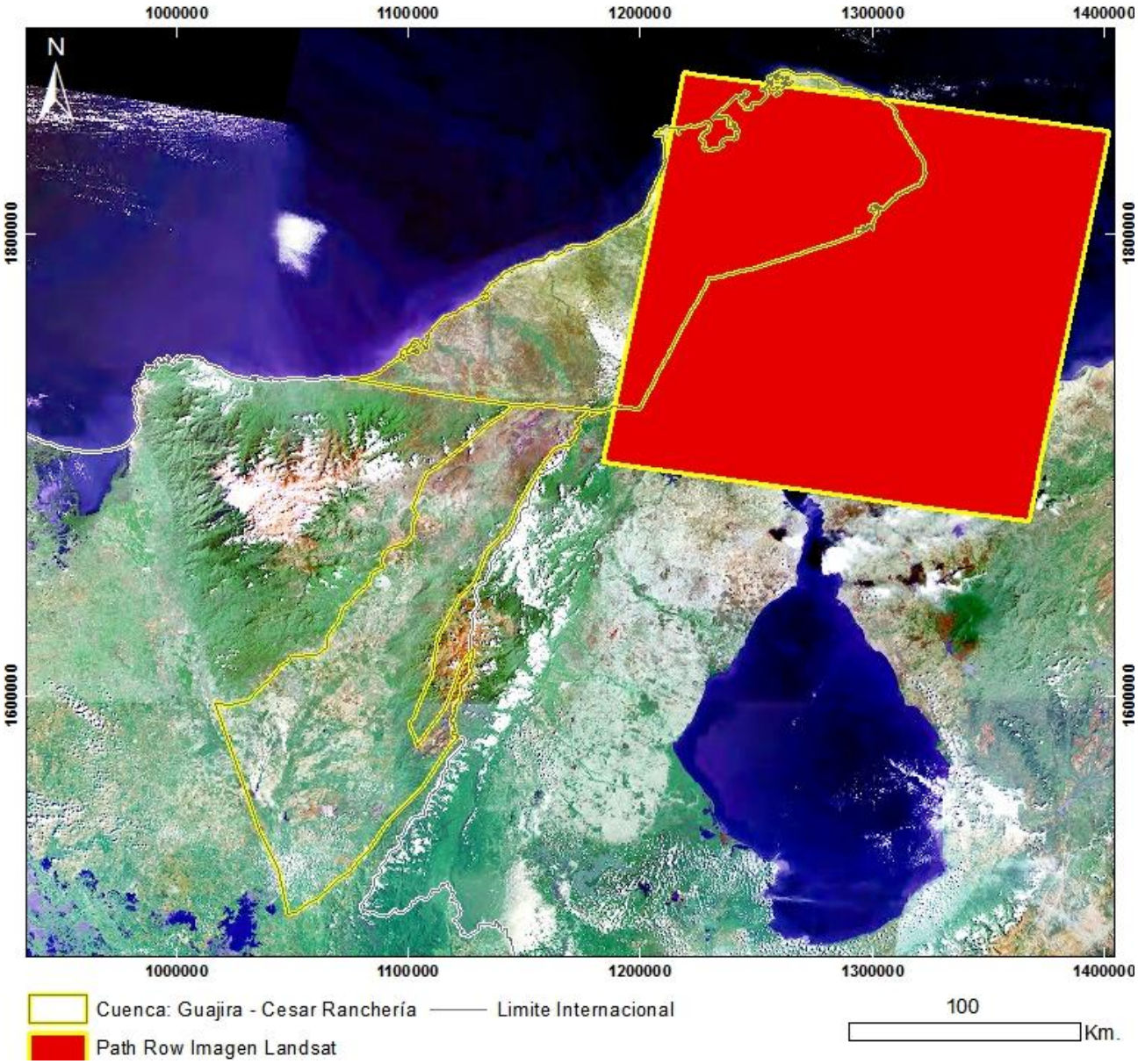

Mapa de Localización de Imagen LANDSAT 7 ETM+
N°4 - LE70070522000140EDC00
Proyección Transversal Mercator - Sistema de Referencia: MAGNA-SIRGAS Colombia Bogotá

IDENTIFICACIÓN DE ÁREAS CON POTENCIAL HIDROCARBURÍFERO

Cuencas Guajira, Cesar-Ranchería, Tumaco, Chocó y Urabá
Colombia

IMÁGENES LANDSAT 7 ETM+

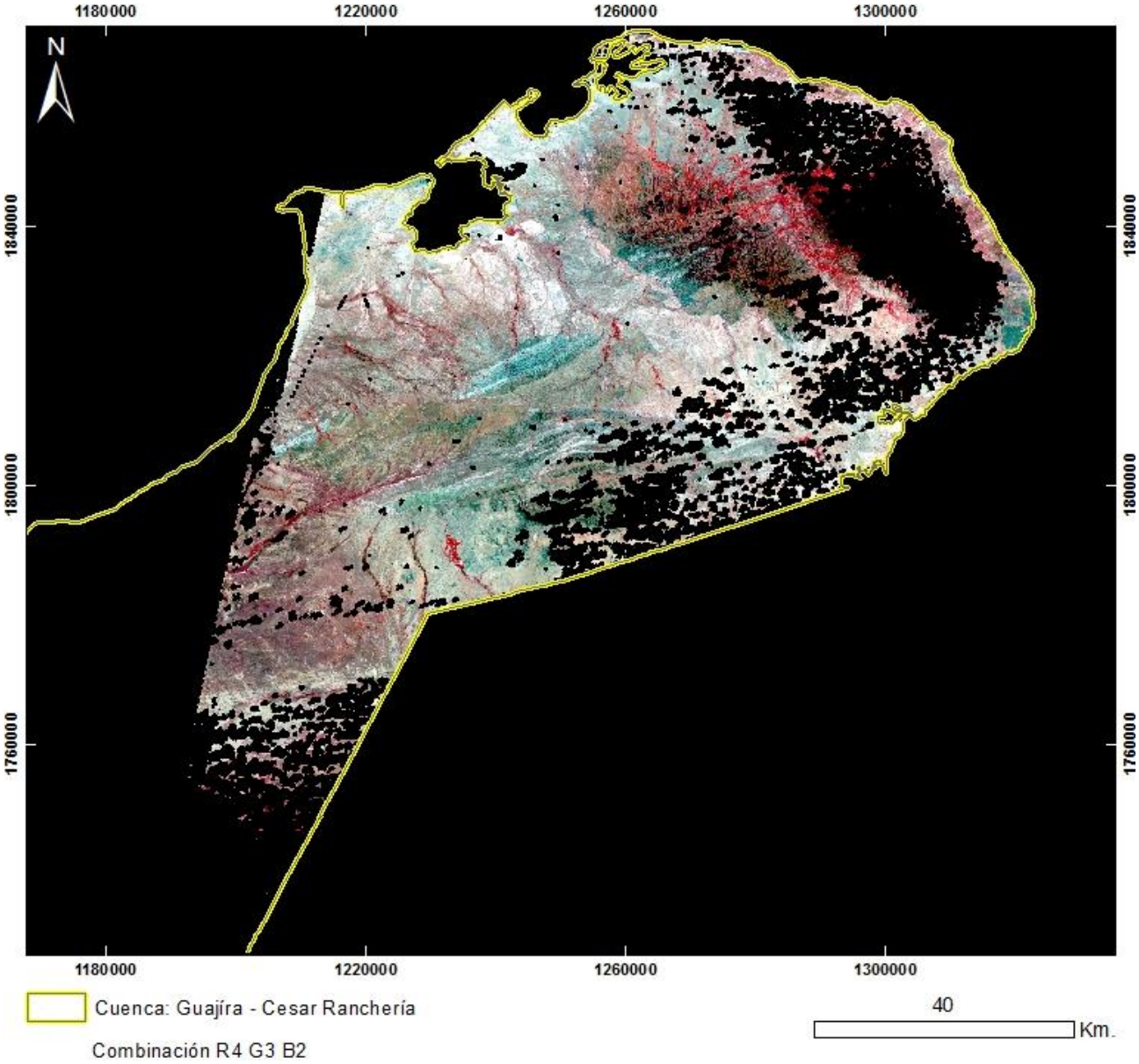

PRODUCTO: Combinación R4G3B2
N°4 - ID: LE70070522000140EDC00_R4G3B2
Proyección Transversal Mercator - Sistema de Referencia: MAGNA-SIRGAS Colombia Bogotá

IDENTIFICACIÓN DE ÁREAS CON POTENCIAL HIDROCARBURÍFERO

Cuencas Guajira, Cesar-Ranchería, Tumaco, Chocó y Urabá
Colombia

IMÁGENES LANDSAT 7 ETM+

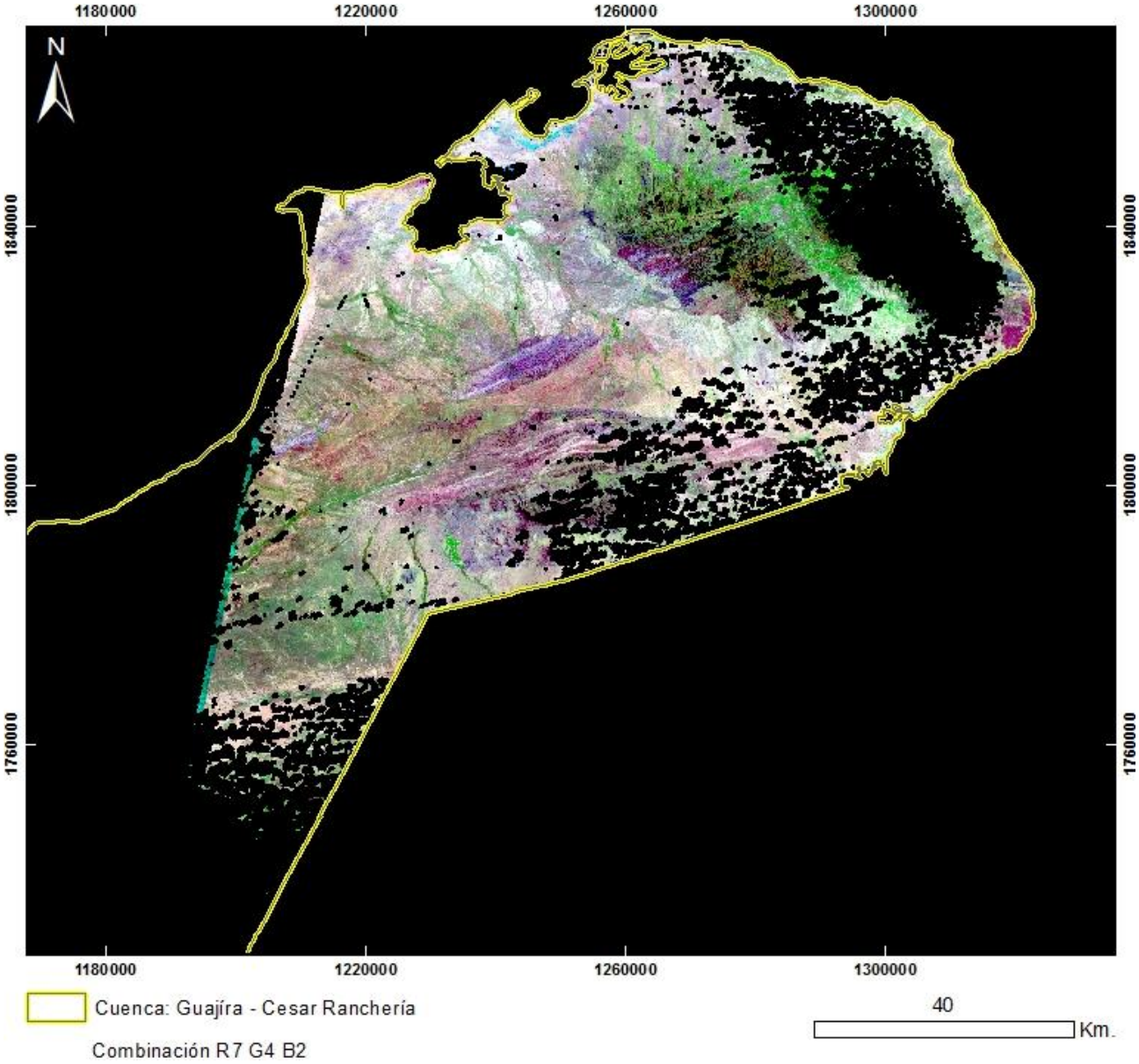

PRODUCTO: Combinación R7G4B2
N°4 - ID: LE70070522000140EDC00_R7G4B2
Proyección Transversal Mercator - Sistema de Referencia: MAGNA-SIRGAS Colombia Bogotá

IDENTIFICACIÓN DE ÁREAS CON POTENCIAL HIDROCARBURÍFERO

Cuencas Guajira, Cesar-Ranchería, Tumaco, Chocó y Urabá
Colombia

IMÁGENES LANDSAT 7 ETM+

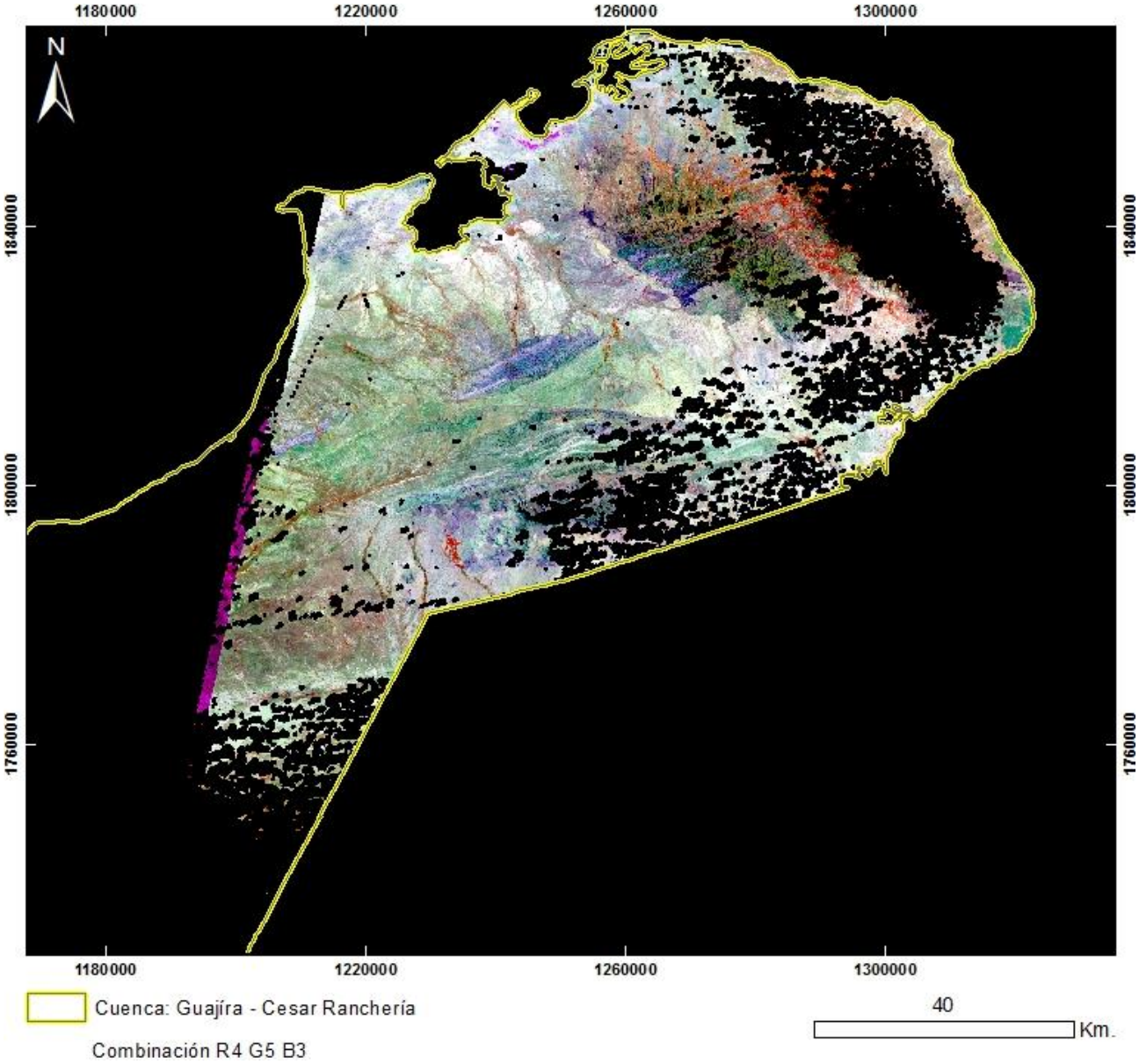

PRODUCTO: Combinación R4G5B3
N°4 - ID: LE70070522000140EDC00_R4G5B3
Proyección Transversal Mercator - Sistema de Referencia: MAGNA-SIRGAS Colombia Bogotá

IDENTIFICACIÓN DE ÁREAS CON POTENCIAL HIDROCARBURÍFERO

Cuencas Guajira, Cesar-Ranchería, Tumaco, Chocó y Urabá
Colombia

IMÁGENES LANDSAT 7 ETM+

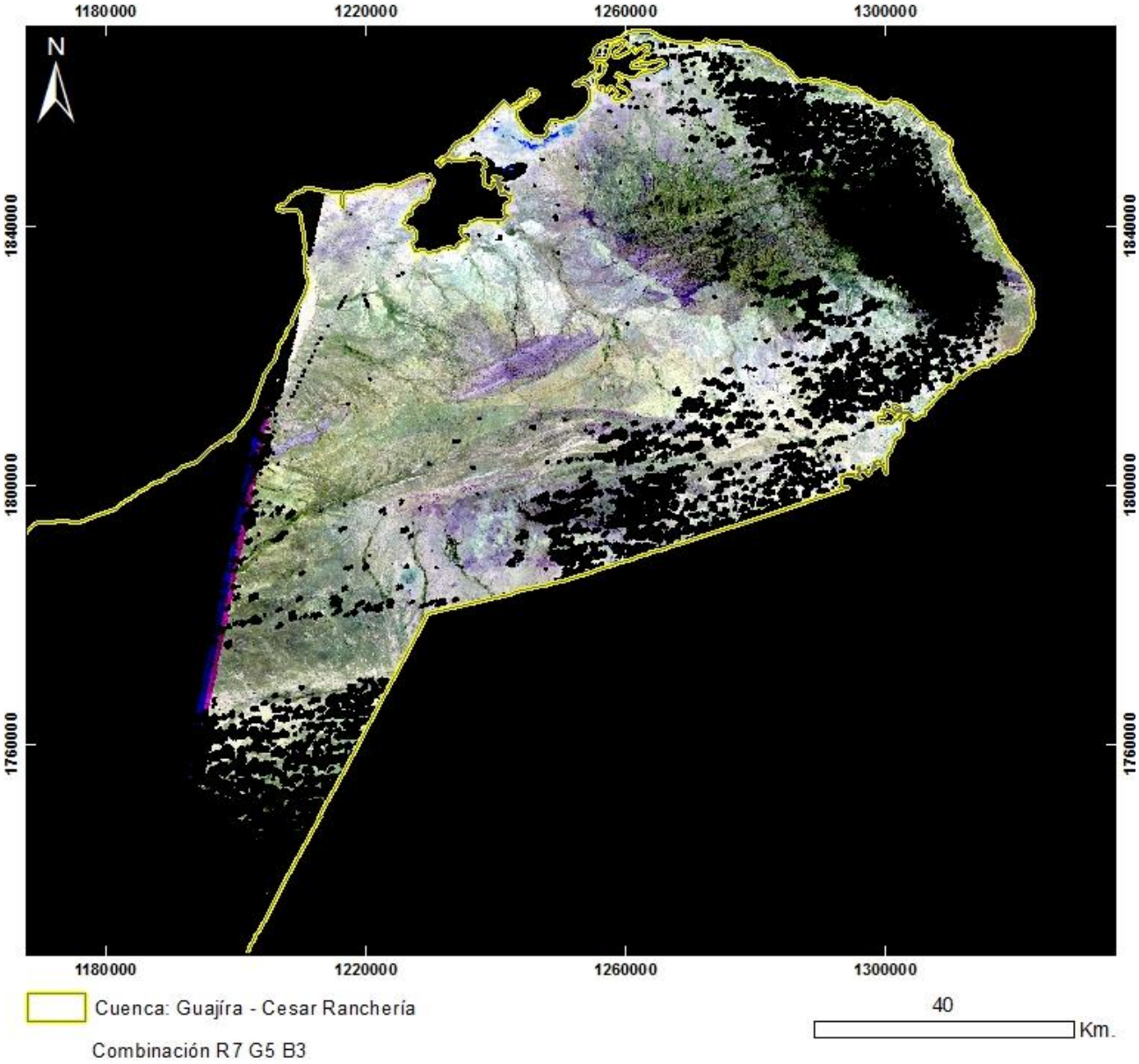

PRODUCTO: Combinación R7G5B3
N°4 - ID: LE70070522000140EDC00_R7G5B3
Proyección Transversal Mercator - Sistema de Referencia: MAGNA-SIRGAS Colombia Bogotá

IDENTIFICACIÓN DE ÁREAS CON POTENCIAL HIDROCARBURÍFERO

Cuencas Guajira, Cesar-Ranchería, Tumaco, Chocó y Urabá
Colombia

IMÁGENES LANDSAT 7 ETM+

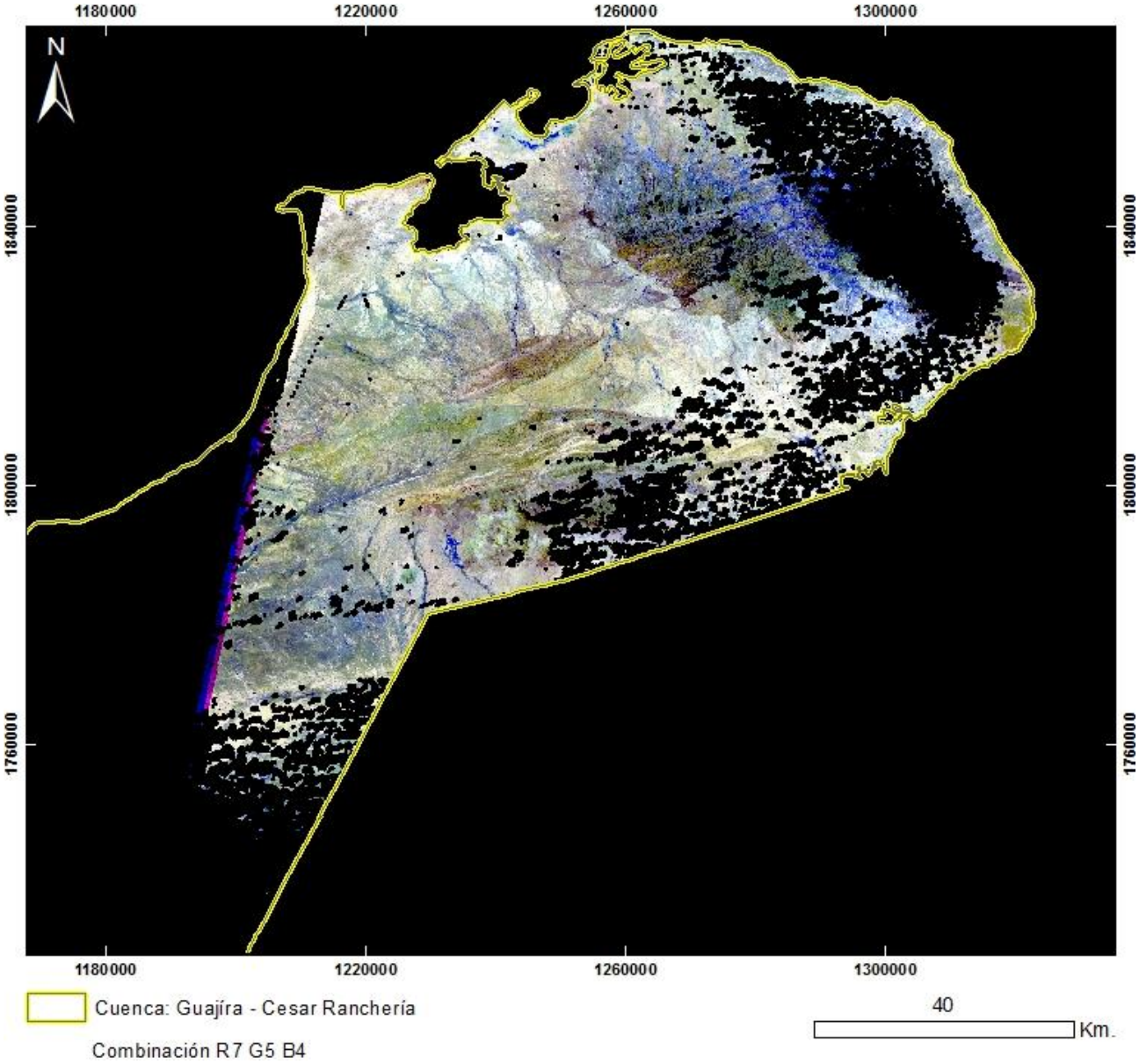

PRODUCTO: Combinación R7G5B4
N°4 - ID: LE70070522000140EDC00_R7G5B4
Proyección Transversal Mercator - Sistema de Referencia: MAGNA-SIRGAS Colombia Bogotá

IDENTIFICACIÓN DE ÁREAS CON POTENCIAL HIDROCARBURÍFERO

Cuencas Guajira, Cesar-Ranchería, Tumaco, Chocó y Urabá
Colombia

IMÁGENES LANDSAT 7 ETM+

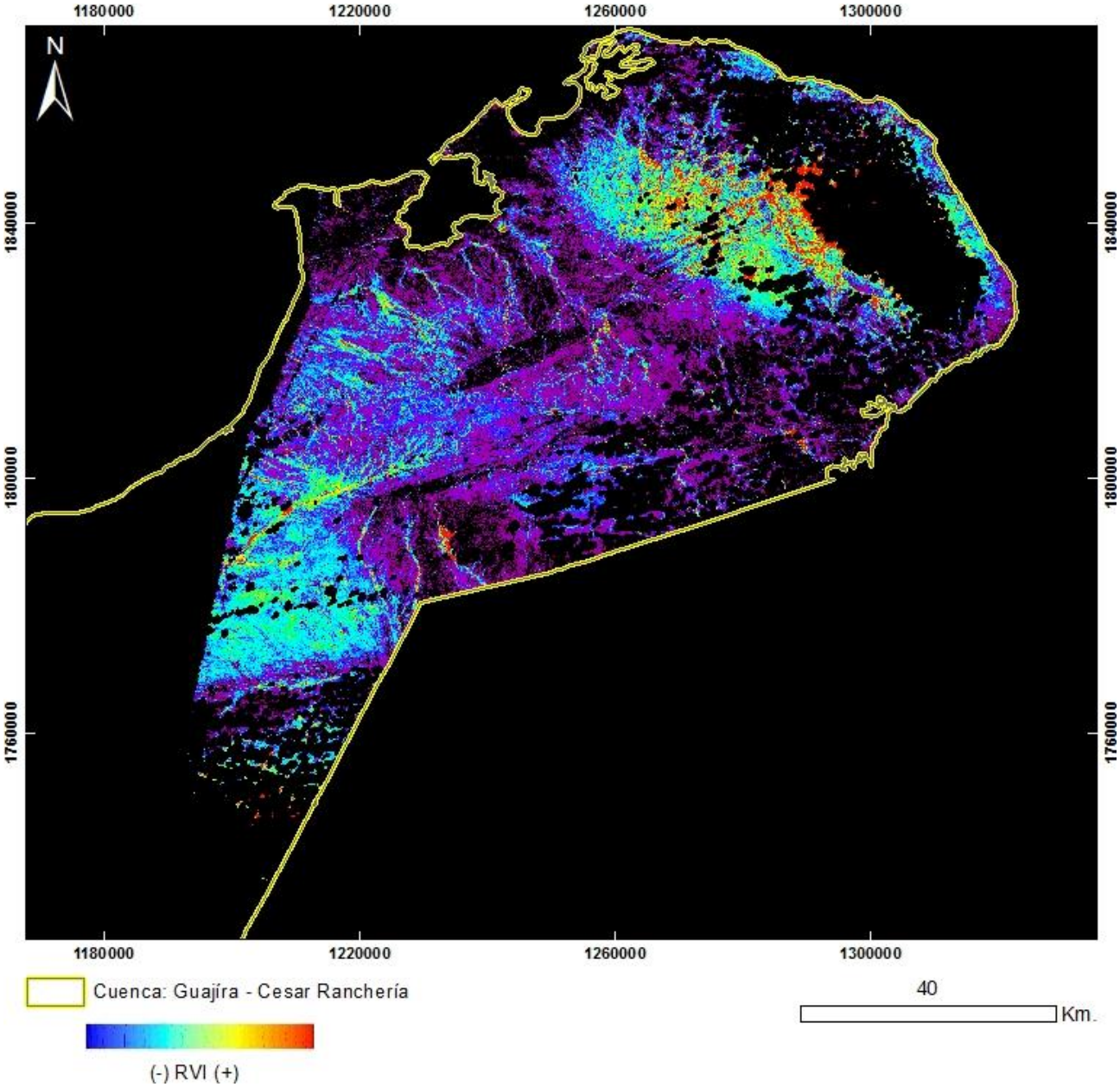

PRODUCTO: Índice de Vegetación RVI
N°4 - ID: LE70070522000140EDC00_RVI
Proyección Transversal Mercator - Sistema de Referencia: MAGNA-SIRGAS Colombia Bogotá

IDENTIFICACIÓN DE ÁREAS CON POTENCIAL HIDROCARBURÍFERO

Cuencas Guajira, Cesar-Ranchería, Tumaco, Chocó y Urabá
Colombia

IMÁGENES LANDSAT 7 ETM+

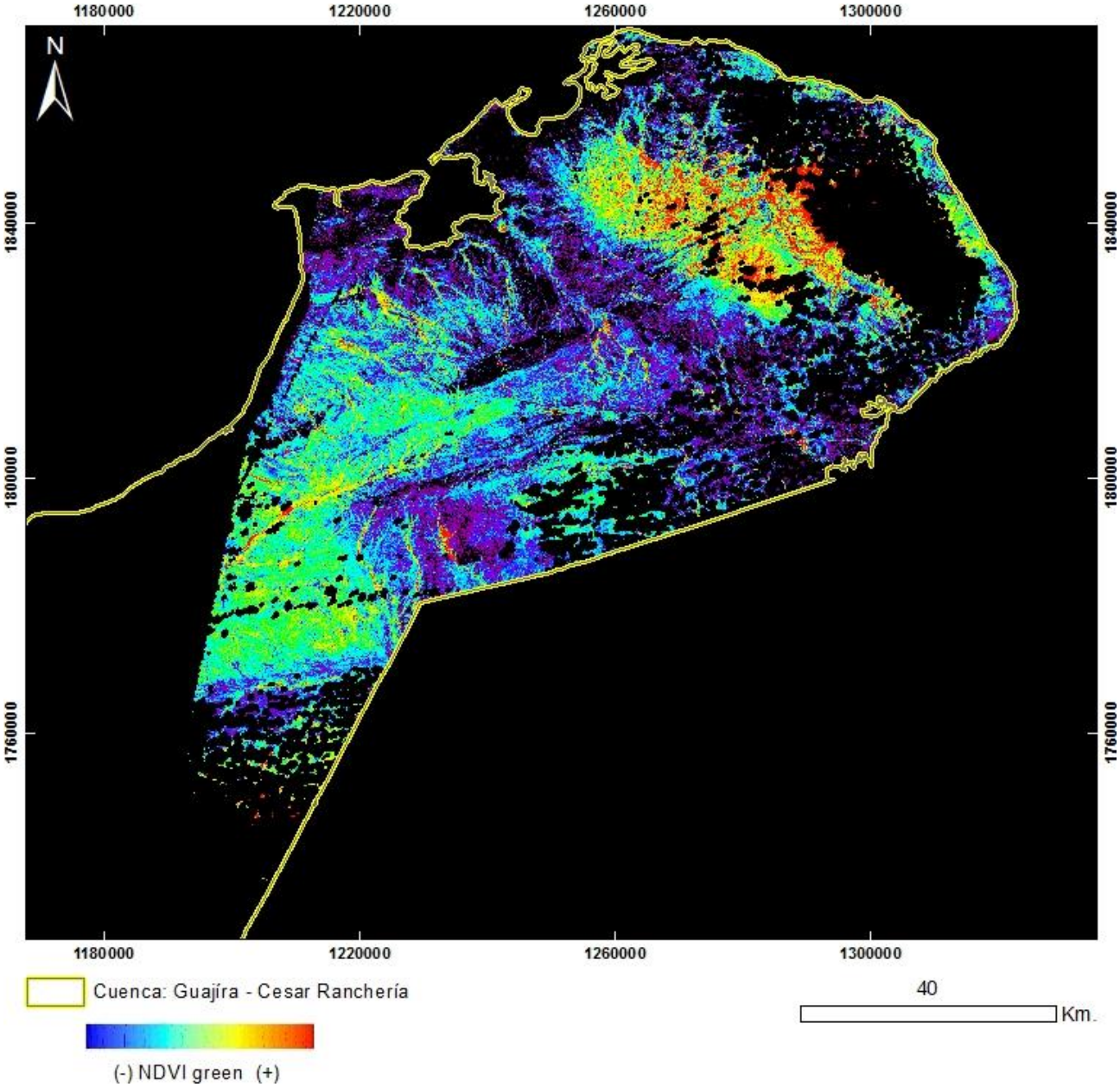

PRODUCTO: Índice de Vegetación NDVI Green
N°4 - ID: LE70070522000140EDC00_NDVIgreen
Proyección Transversal Mercator - Sistema de Referencia: MAGNA-SIRGAS Colombia Bogotá

IDENTIFICACIÓN DE ÁREAS CON POTENCIAL HIDROCARBURÍFERO

Cuencas Guajira, Cesar-Ranchería, Tumaco, Chocó y Urabá
Colombia

IMÁGENES LANDSAT 7 ETM+

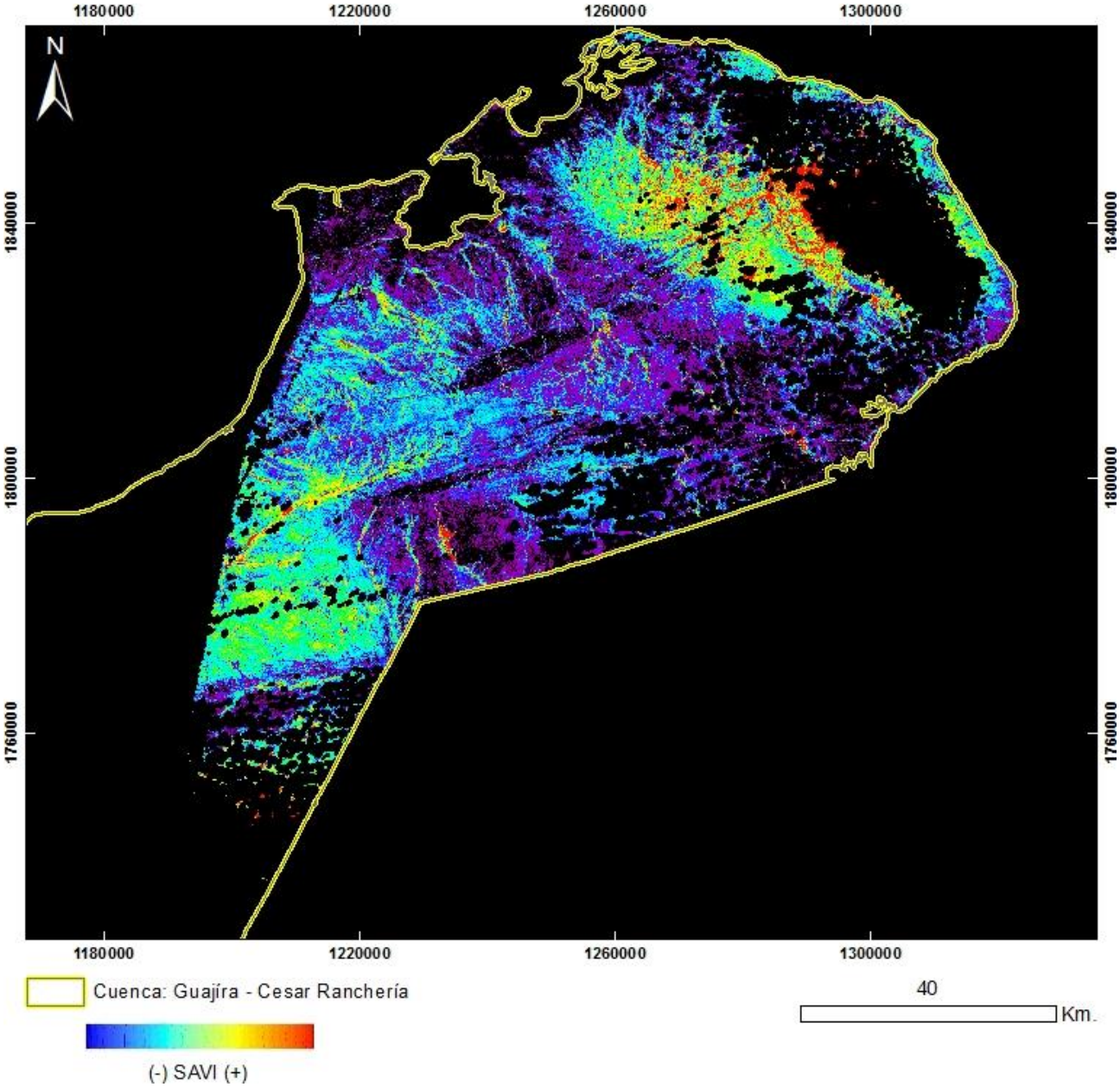

PRODUCTO: Índice de Vegetación SAVI
N°4 - ID: LE70070522000140EDC00_SAVI
Proyección Transversal Mercator - Sistema de Referencia: MAGNA-SIRGAS Colombia Bogotá

IDENTIFICACIÓN DE ÁREAS CON POTENCIAL HIDROCARBURÍFERO

Cuencas Guajira, Cesar-Ranchería, Tumaco, Chocó y Urabá
Colombia

IMÁGENES LANDSAT 7 ETM+

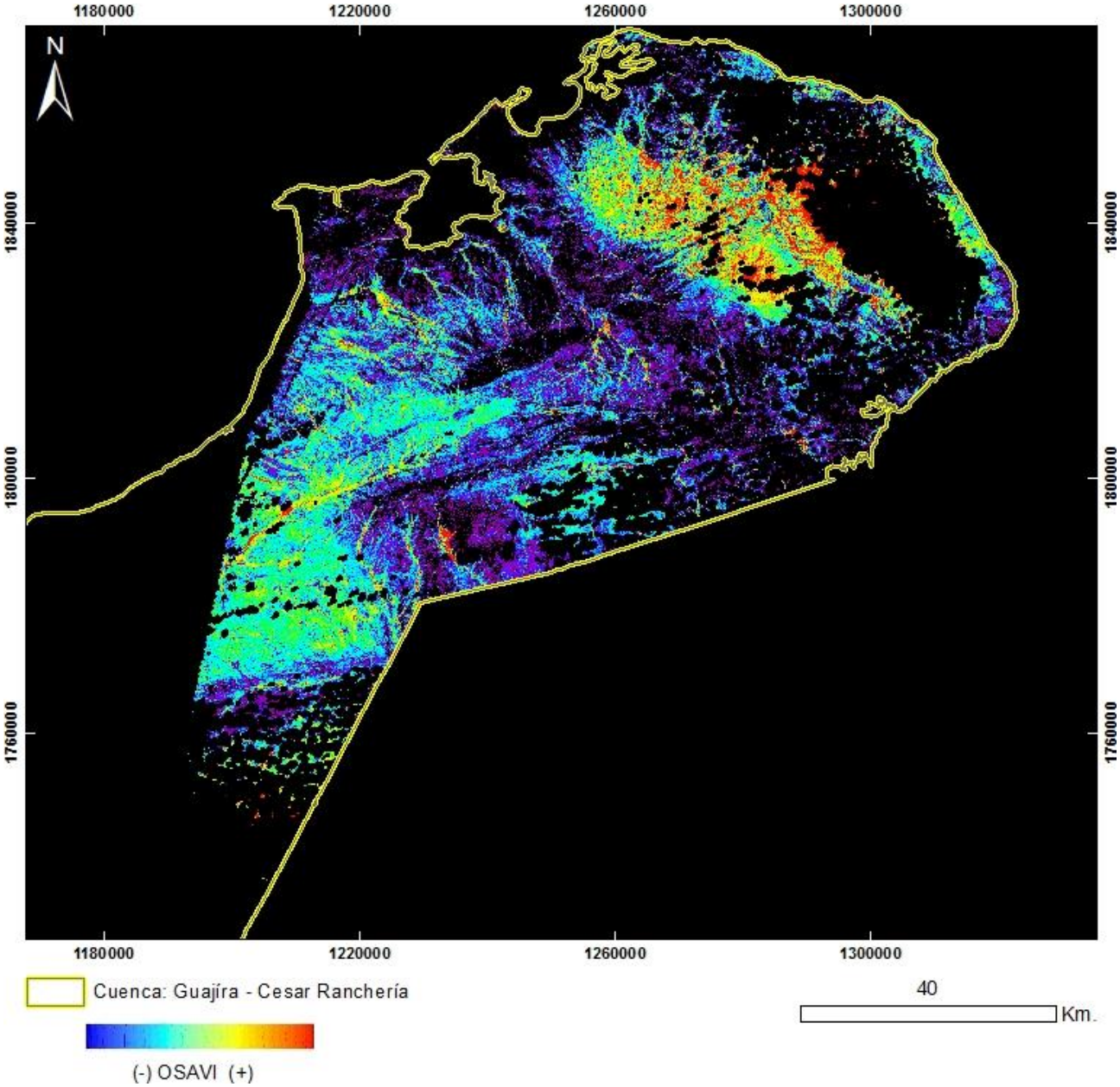

PRODUCTO: Índice de Vegetación OSAVI
N°4 - ID: LE70070522000140EDC00_OSAVI
Proyección Transversal Mercator - Sistema de Referencia: MAGNA-SIRGAS Colombia Bogotá

IDENTIFICACIÓN DE ÁREAS CON POTENCIAL HIDROCARBURÍFERO

Cuencas Guajira, Cesar-Ranchería, Tumaco, Chocó y Urabá
Colombia

IMÁGENES LANDSAT 7 ETM+

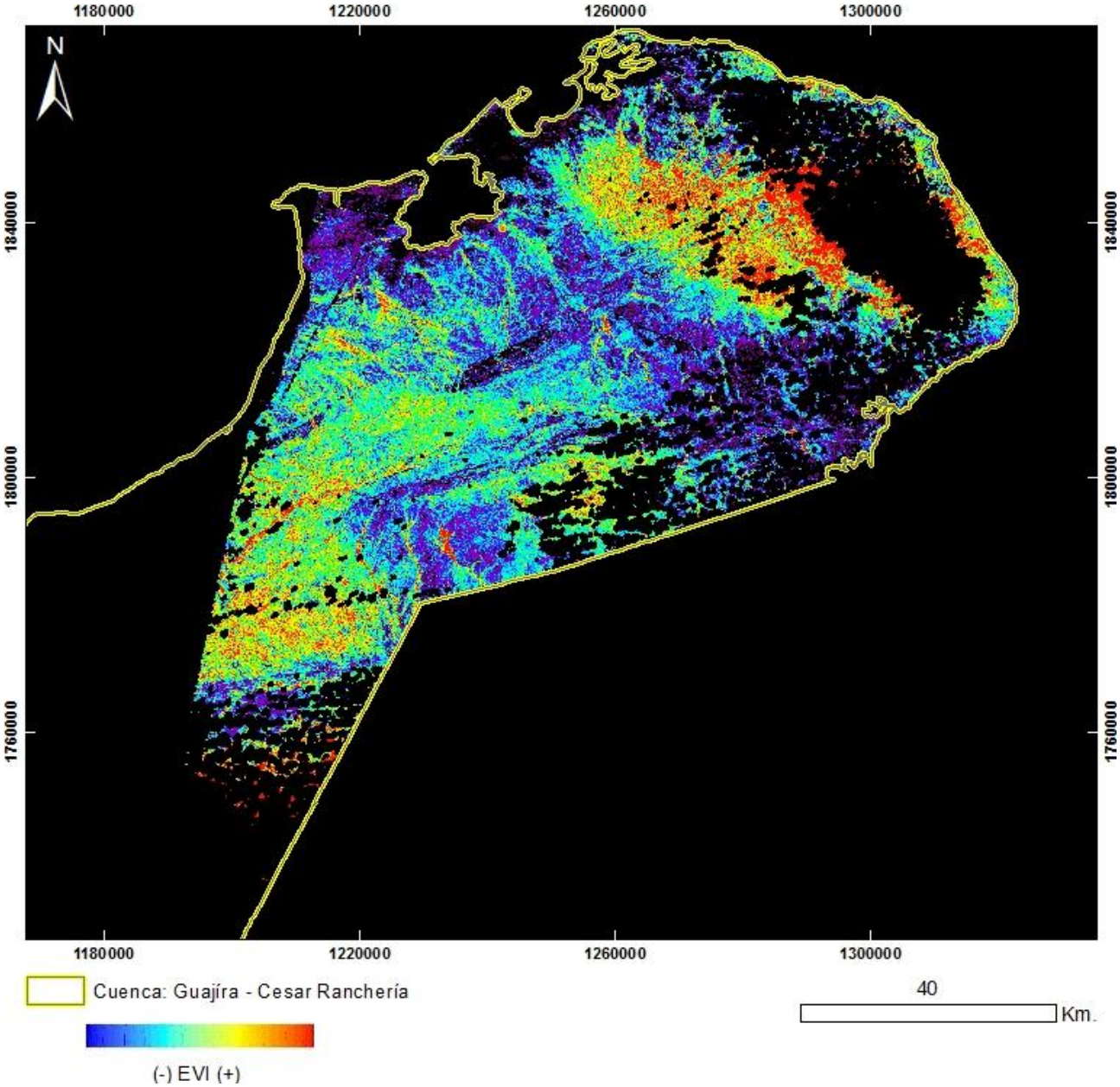

PRODUCTO: Índice de Vegetación EVI
N°4 - ID: LE70070522000140EDC00_EVI
Proyección Transversal Mercator - Sistema de Referencia: MAGNA-SIRGAS Colombia Bogotá

IDENTIFICACIÓN DE ÁREAS CON POTENCIAL HIDROCARBURÍFERO

Cuencas Guajira, Cesar-Ranchería, Tumaco, Chocó y Urabá
Colombia

IMÁGENES LANDSAT 7 ETM+

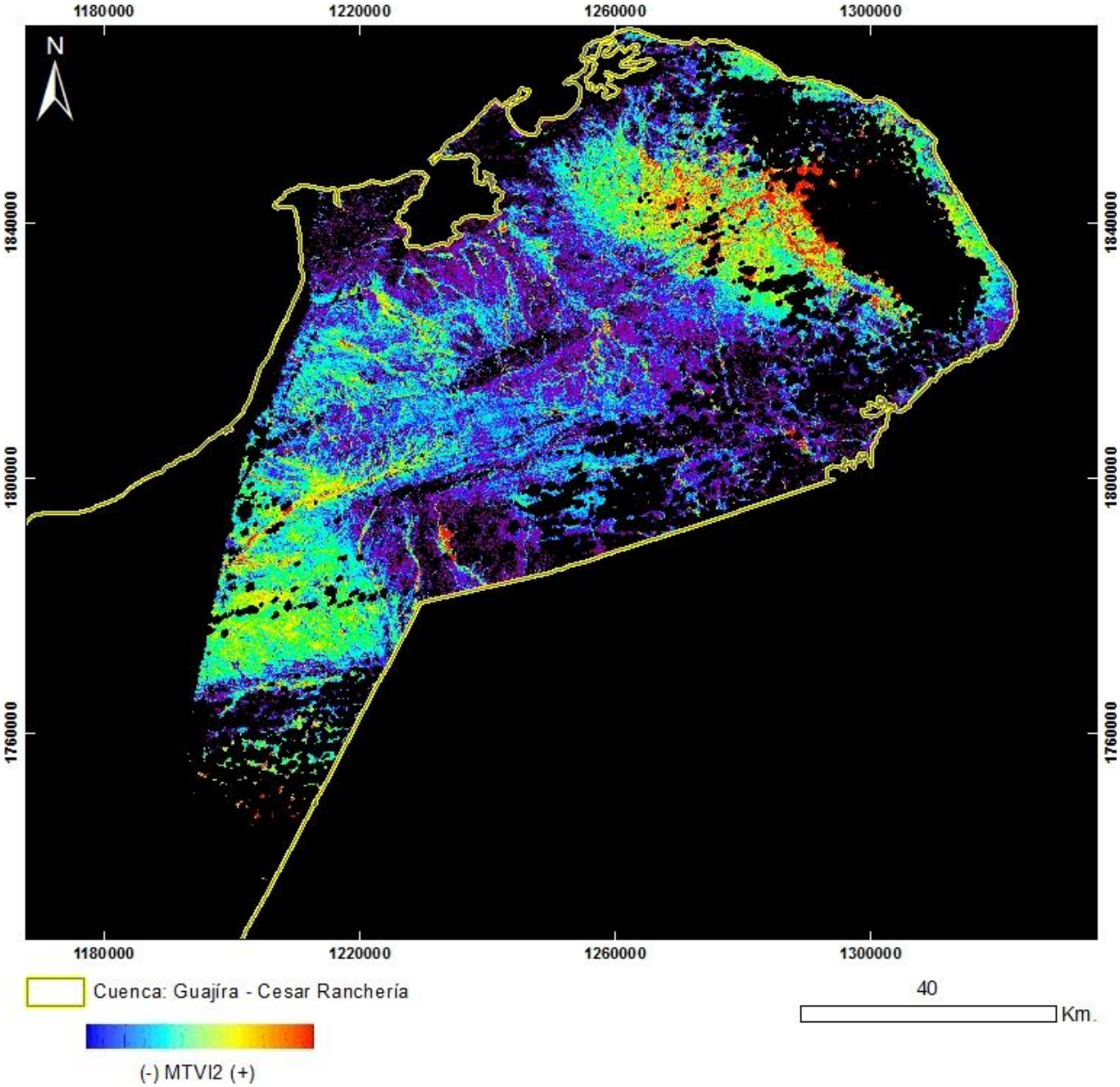

PRODUCTO: Índice de Vegetación MTVI2
N°4 - ID: LE70070522000140EDC00_MTVI2
Proyección Transversal Mercator - Sistema de Referencia: MAGNA-SIRGAS Colombia Bogotá

IDENTIFICACIÓN DE ÁREAS CON POTENCIAL HIDROCARBURÍFERO

Cuencas Guajira, Cesar-Ranchería, Tumaco, Chocó y Urabá
Colombia

IMÁGENES LANDSAT 7 ETM+

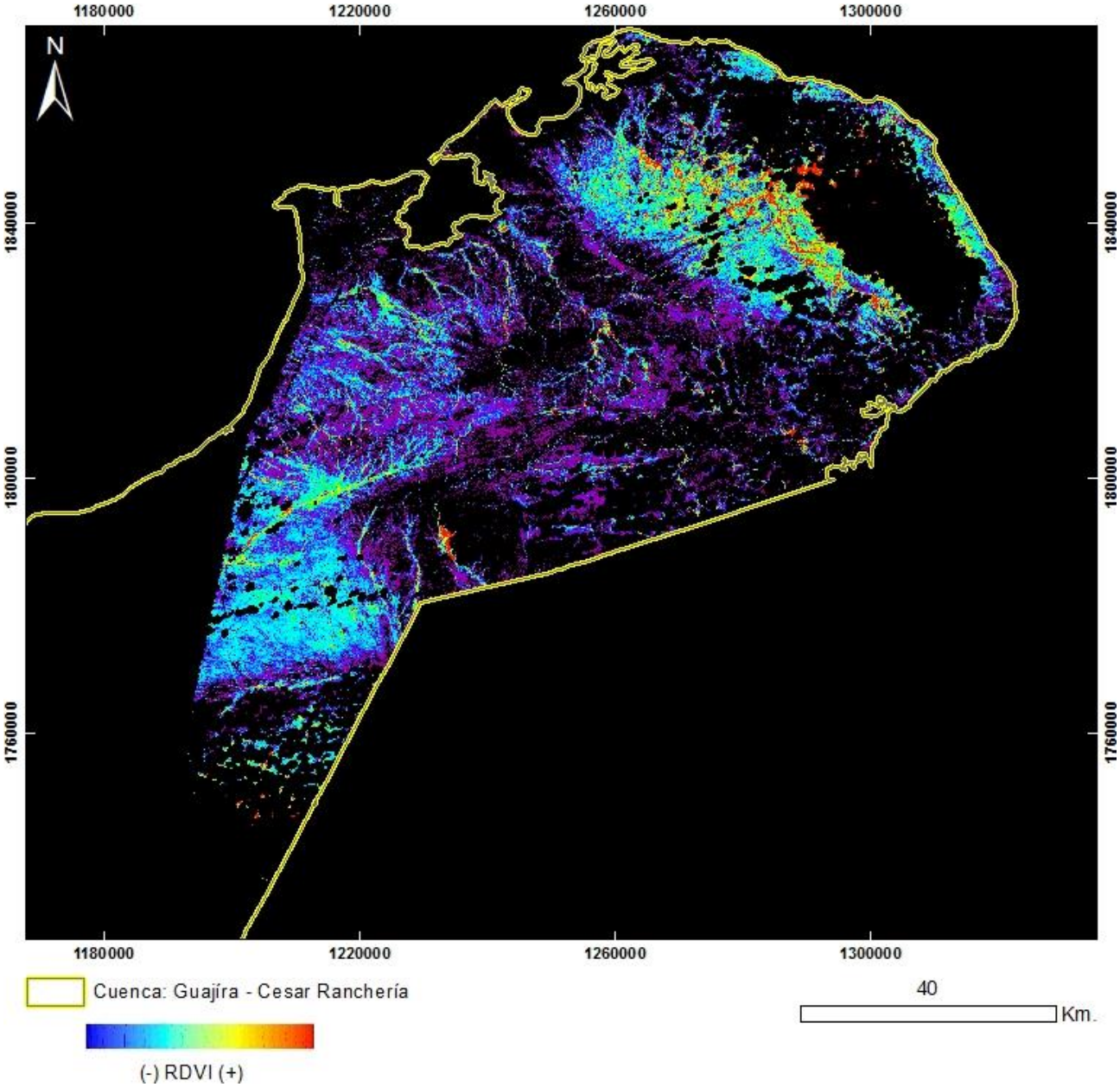

PRODUCTO: Índice de Vegetación RDVI
N°4 - ID: LE70070522000140EDC00_RDVI
Proyección Transversal Mercator - Sistema de Referencia: MAGNA-SIRGAS Colombia Bogotá

IDENTIFICACIÓN DE ÁREAS CON POTENCIAL HIDROCARBURÍFERO

Cuencas Guajira, Cesar-Ranchería, Tumaco, Chocó y Urabá
Colombia

IMÁGENES LANDSAT 7 ETM+

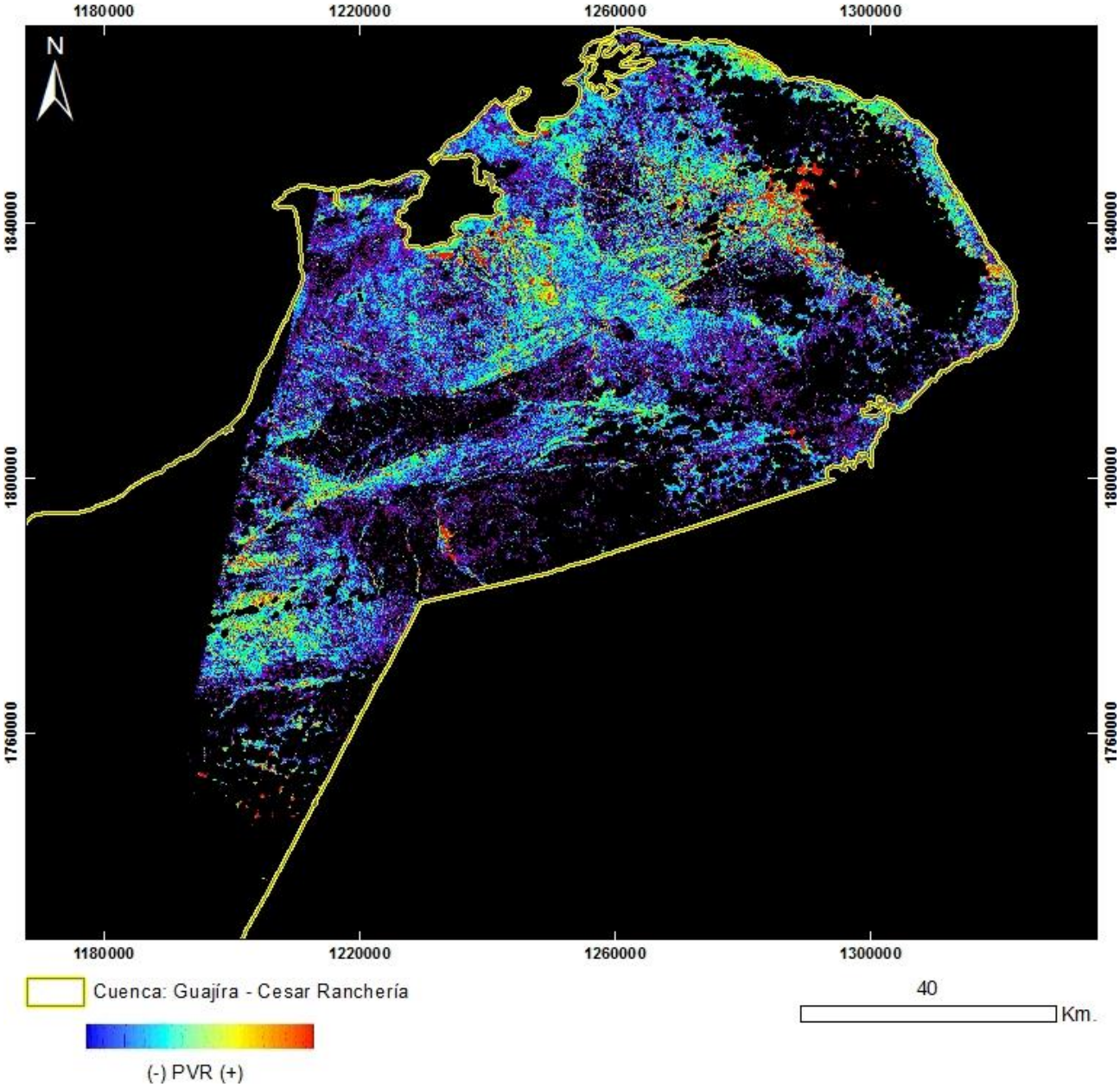

PRODUCTO: Índice de Vegetación PVR
N°4 - ID: LE70070522000140EDC00_PVR
Proyección Transversal Mercator - Sistema de Referencia: MAGNA-SIRGAS Colombia Bogotá

IDENTIFICACIÓN DE ÁREAS CON POTENCIAL HIDROCARBURÍFERO

Cuencas Guajira, Cesar-Ranchería, Tumaco, Chocó y Urabá
Colombia

IMÁGENES LANDSAT 7 ETM+

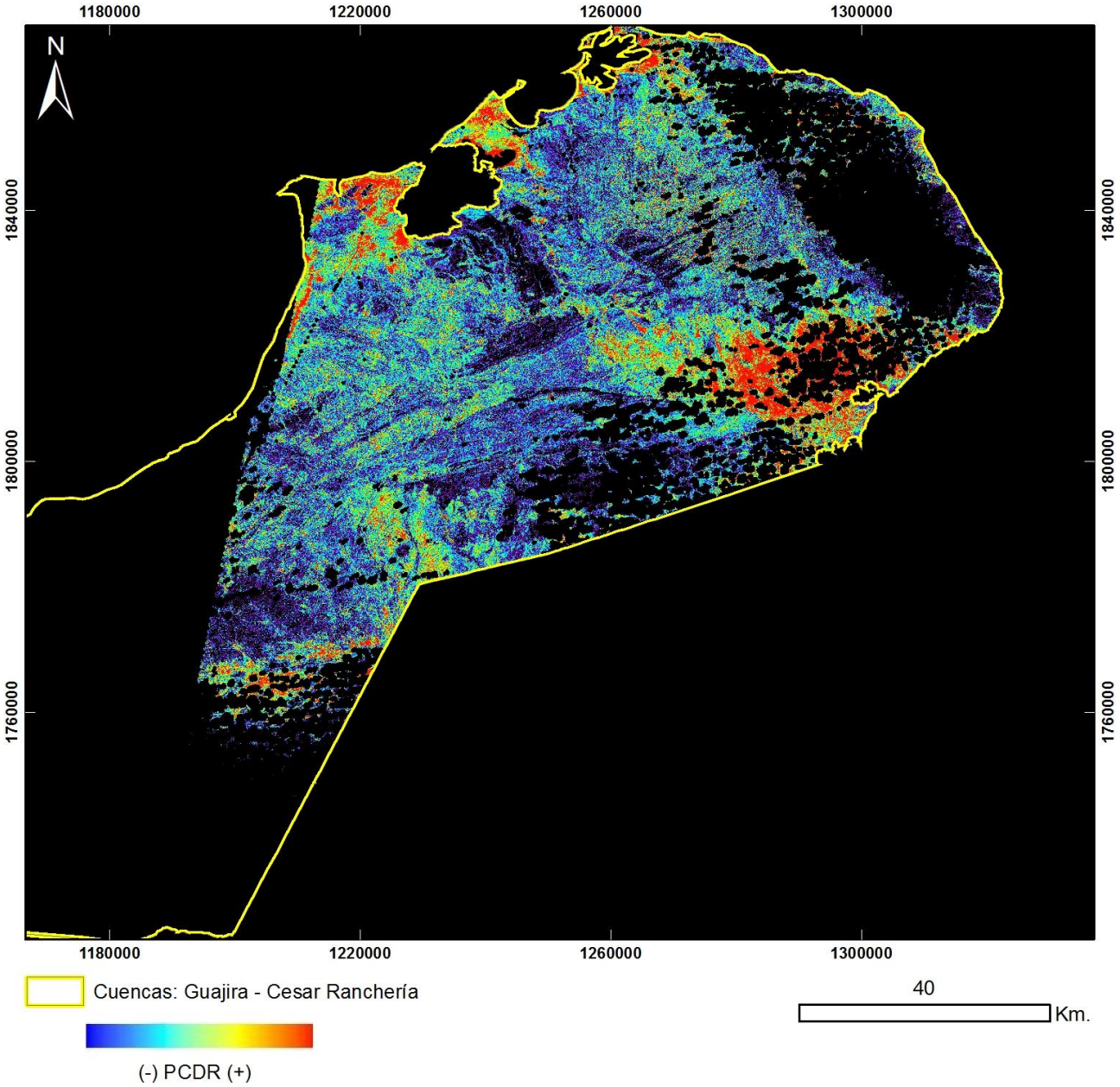

PRODUCTO: Índice de Vegetación PCDR
N°4 - ID: LE70070522000140EDC00_PCDR
Proyección Transversal Mercator - Sistema de Referencia: MAGNA-SIRGAS Colombia Bogotá

IDENTIFICACIÓN DE ÁREAS CON POTENCIAL HIDROCARBURÍFERO

Cuencas Guajira, Cesar-Ranchería, Tumaco, Chocó y Urabá
Colombia

IMÁGENES LANDSAT 7 ETM+

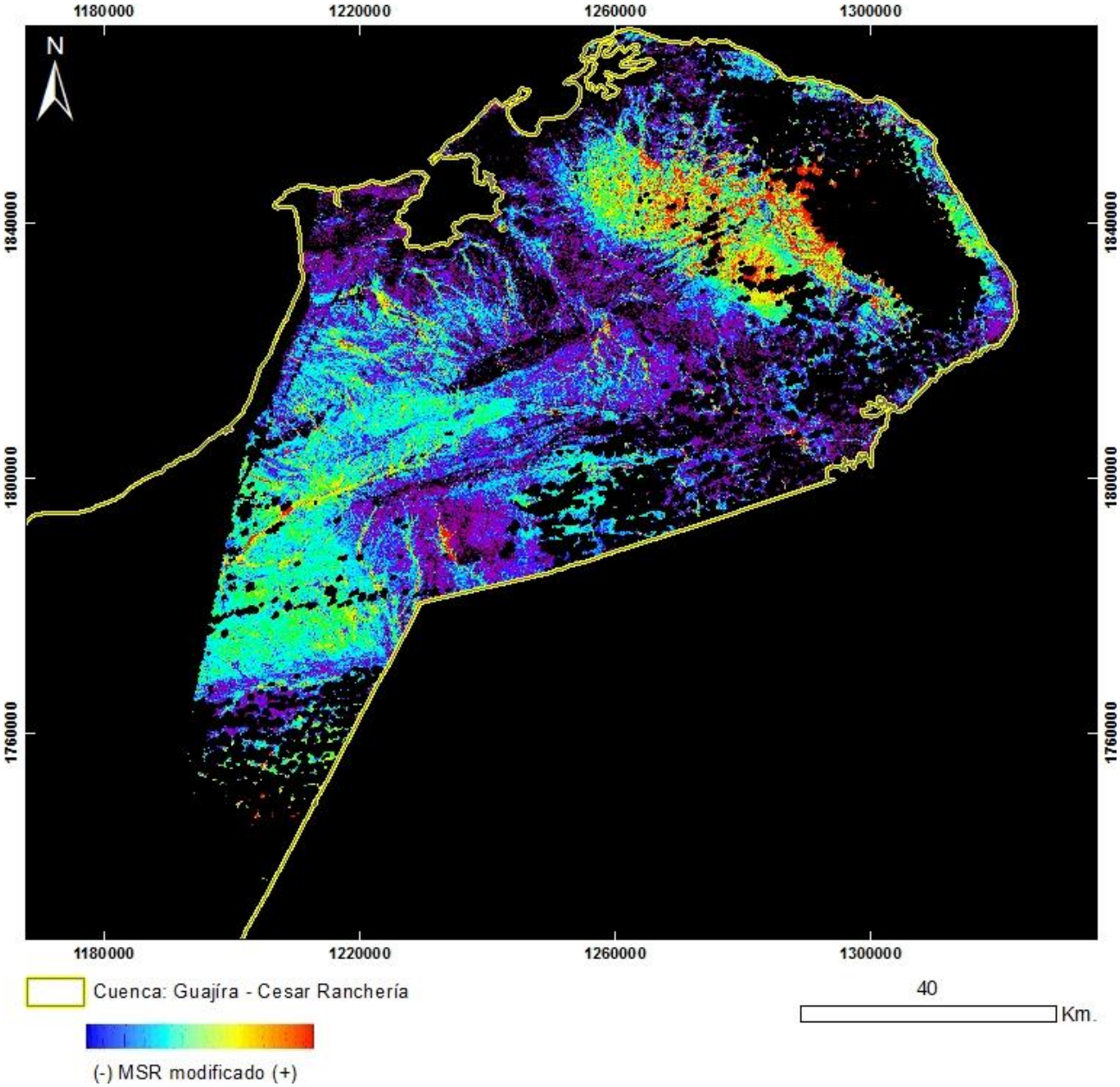

PRODUCTO: Índice de Vegetación MSR_Modificado
N°4 - ID: LE70070522000140EDC00_MSRmodificado
Proyección Transversal Mercator - Sistema de Referencia: MAGNA-SIRGAS Colombia Bogotá

IDENTIFICACIÓN DE ÁREAS CON POTENCIAL HIDROCARBURÍFERO

Cuencas Guajira, Cesar-Ranchería, Tumaco, Chocó y Urabá
Colombia

IMÁGENES LANDSAT 7 ETM+

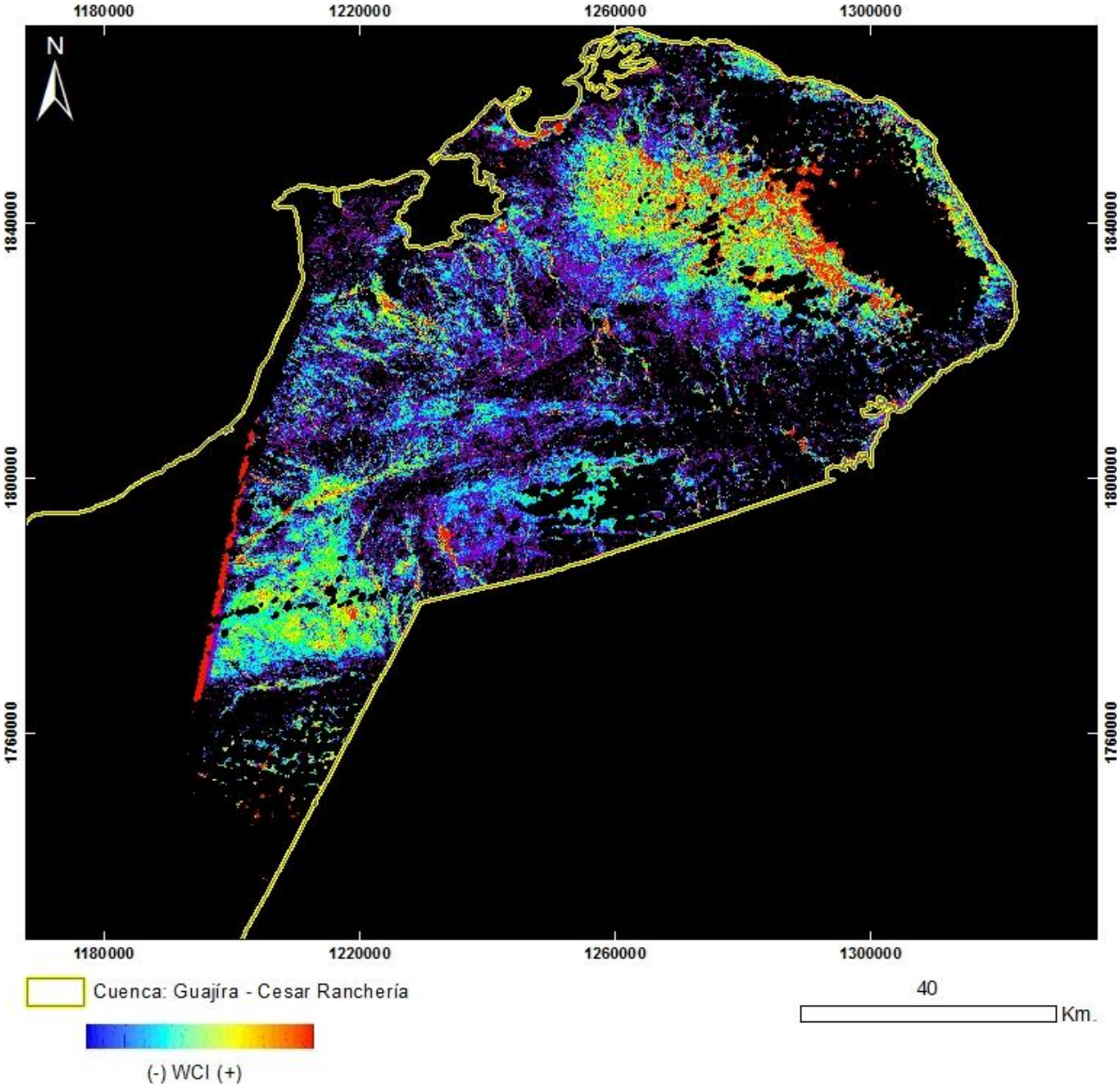

PRODUCTO: Índice de Vegetación WCI
N°4 - ID: LE70070522000140EDC00_WCI
Proyección Transversal Mercator - Sistema de Referencia: MAGNA-SIRGAS Colombia Bogotá

IDENTIFICACIÓN DE ÁREAS CON POTENCIAL HIDROCARBURÍFERO

Cuencas Guajira, Cesar-Ranchería, Tumaco, Chocó y Urabá
Colombia

IMÁGENES LANDSAT 7 ETM+

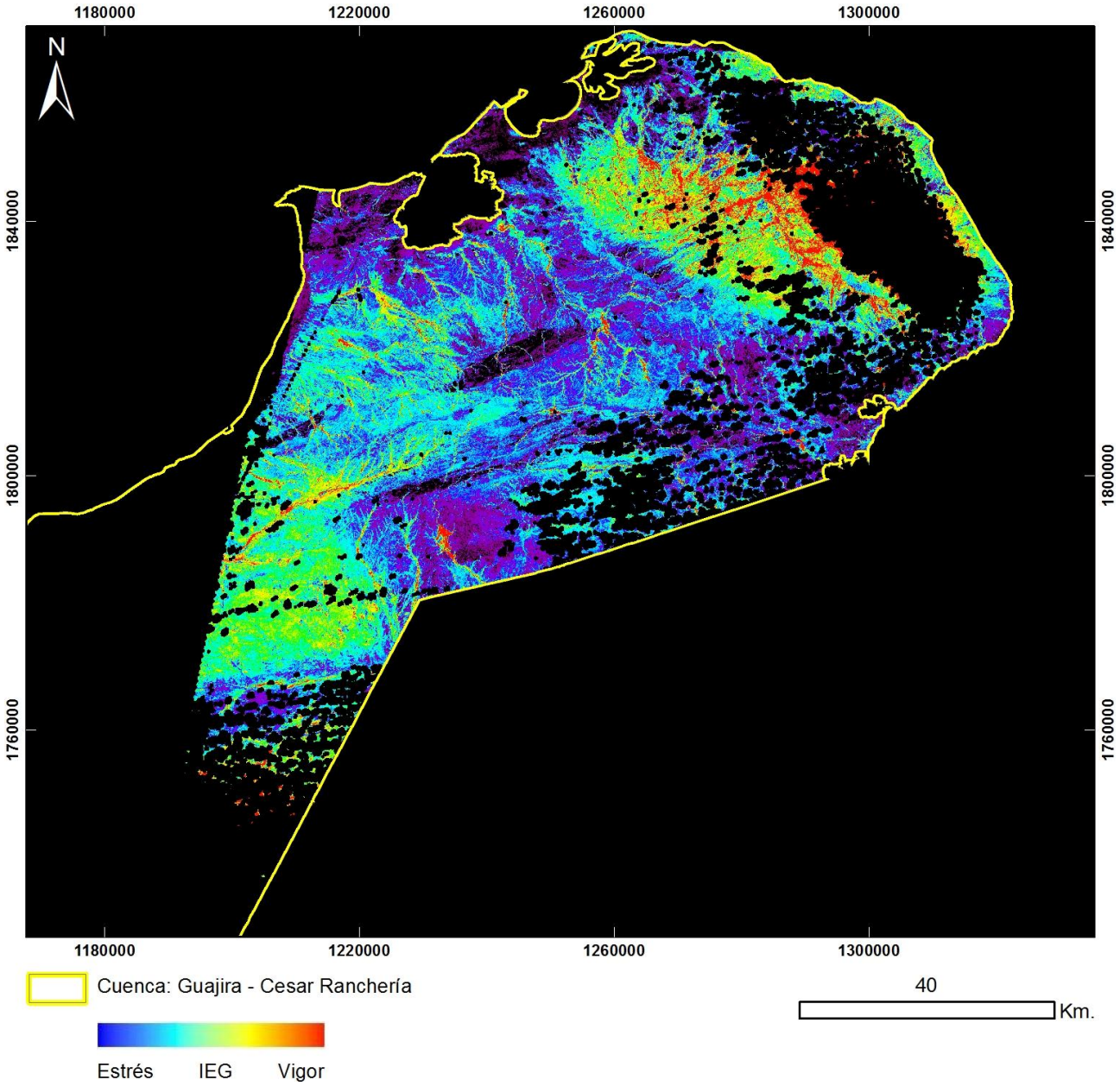

PRODUCTO: Índice de Estrés Geobotánico
N°4 – ID: LE70070522000140EDC00_IEG
Proyección Transversal Mercator - Sistema de Referencia: MAGNA-SIRGAS Colombia Bogotá

IDENTIFICACIÓN DE ÁREAS CON POTENCIAL HIDROCARBURÍFERO

Cuencas Guajira, Cesar-Ranchería, Tumaco, Chocó y Urabá
Colombia

IMÁGENES LANDSAT 7 ETM+

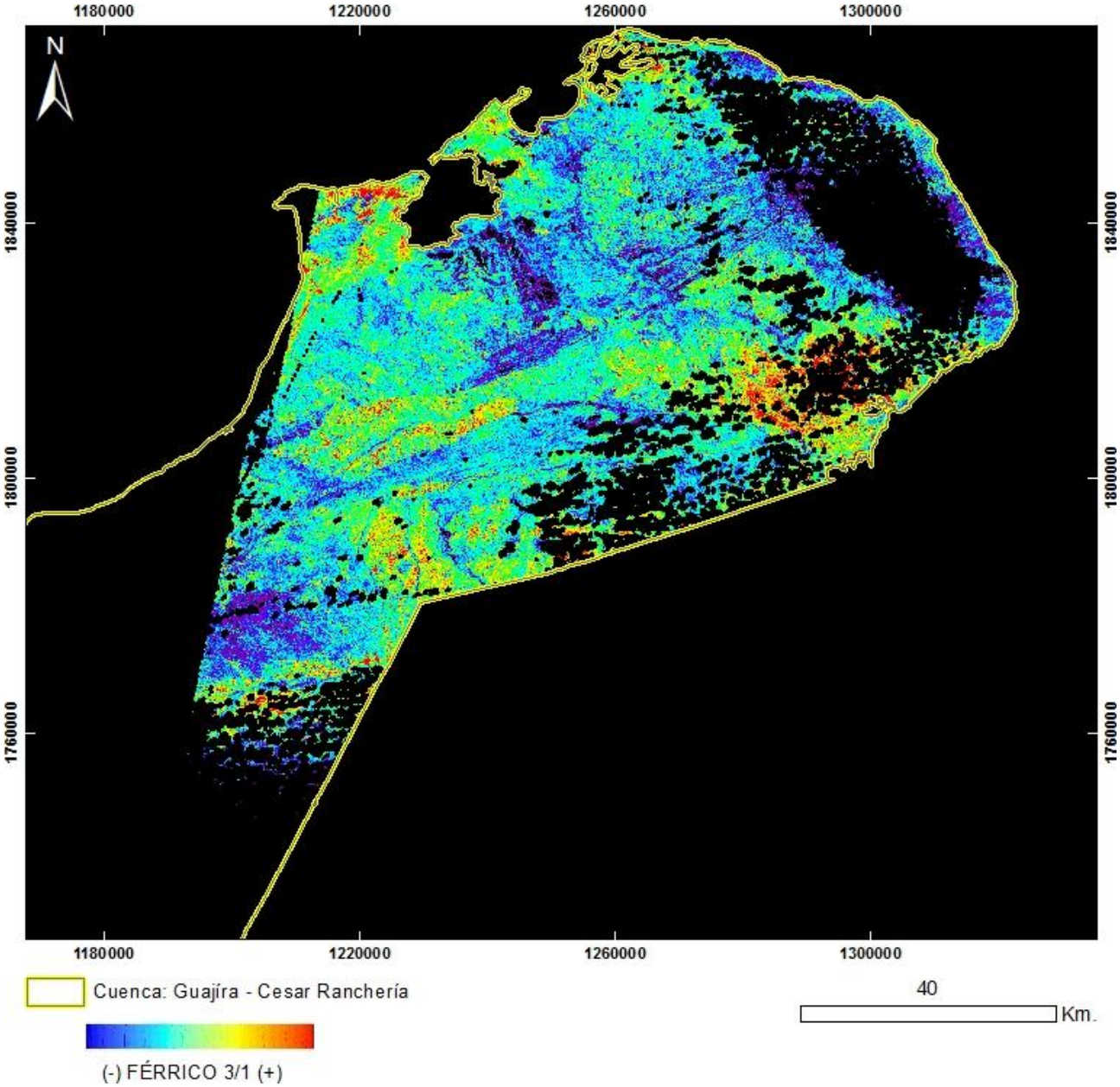

PRODUCTO: Férrico B3/B1

N°4 - ID: LE70070522000140EDC00_Ferrico3_1

Proyección Transversal Mercator - Sistema de Referencia: MAGNA-SIRGAS Colombia Bogotá

IDENTIFICACIÓN DE ÁREAS CON POTENCIAL HIDROCARBURÍFERO

Cuencas Guajira, Cesar-Ranchería, Tumaco, Chocó y Urabá
Colombia

IMÁGENES LANDSAT 7 ETM+

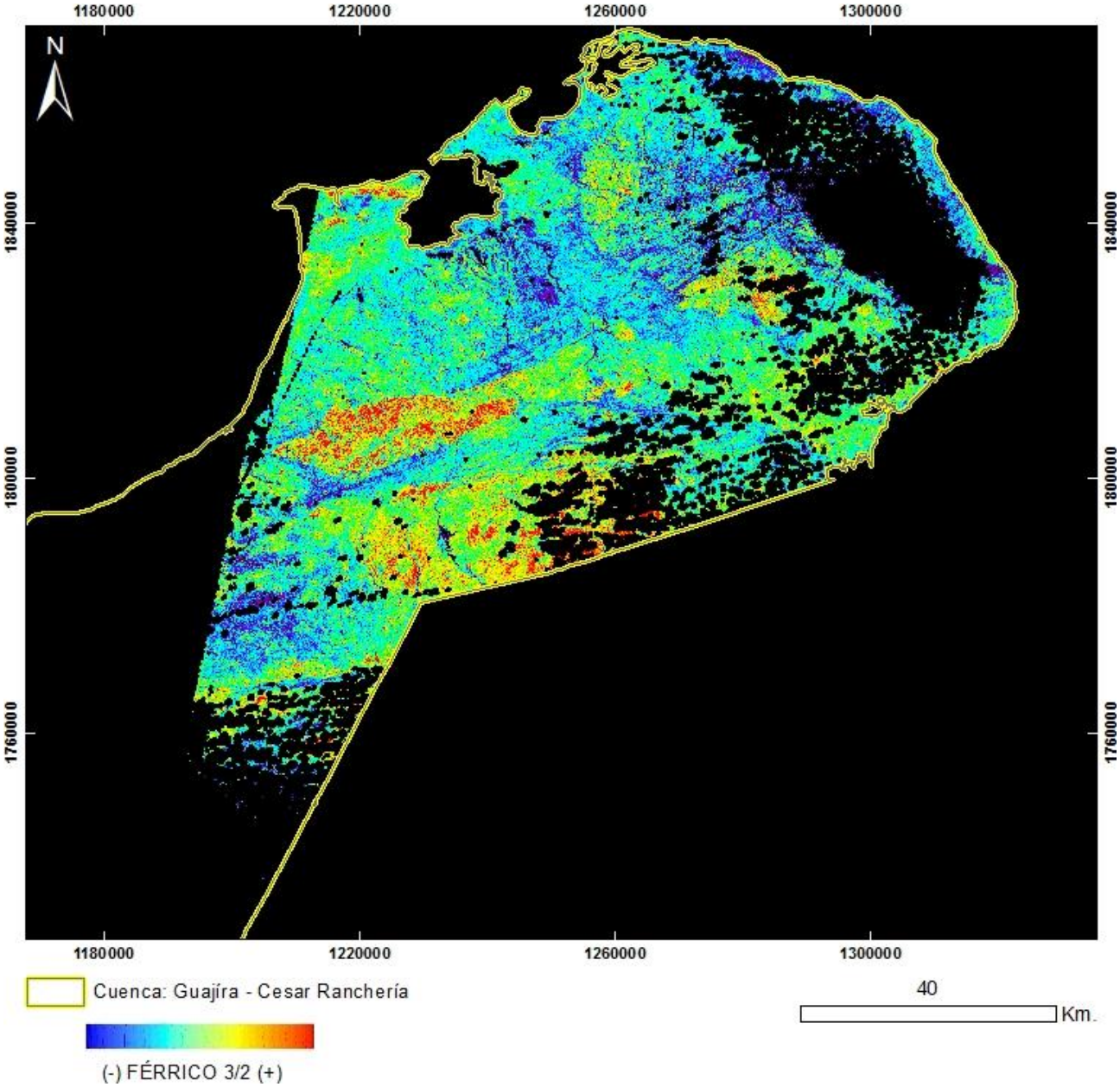

PRODUCTO: Férrico B3/B2
N°4 - ID: LE70070522000140EDC00_Ferrico3_2
Proyección Transversal Mercator - Sistema de Referencia: MAGNA-SIRGAS Colombia Bogotá

IDENTIFICACIÓN DE ÁREAS CON POTENCIAL HIDROCARBURÍFERO

Cuencas Guajira, Cesar-Ranchería, Tumaco, Chocó y Urabá
Colombia

IMÁGENES LANDSAT 7 ETM+

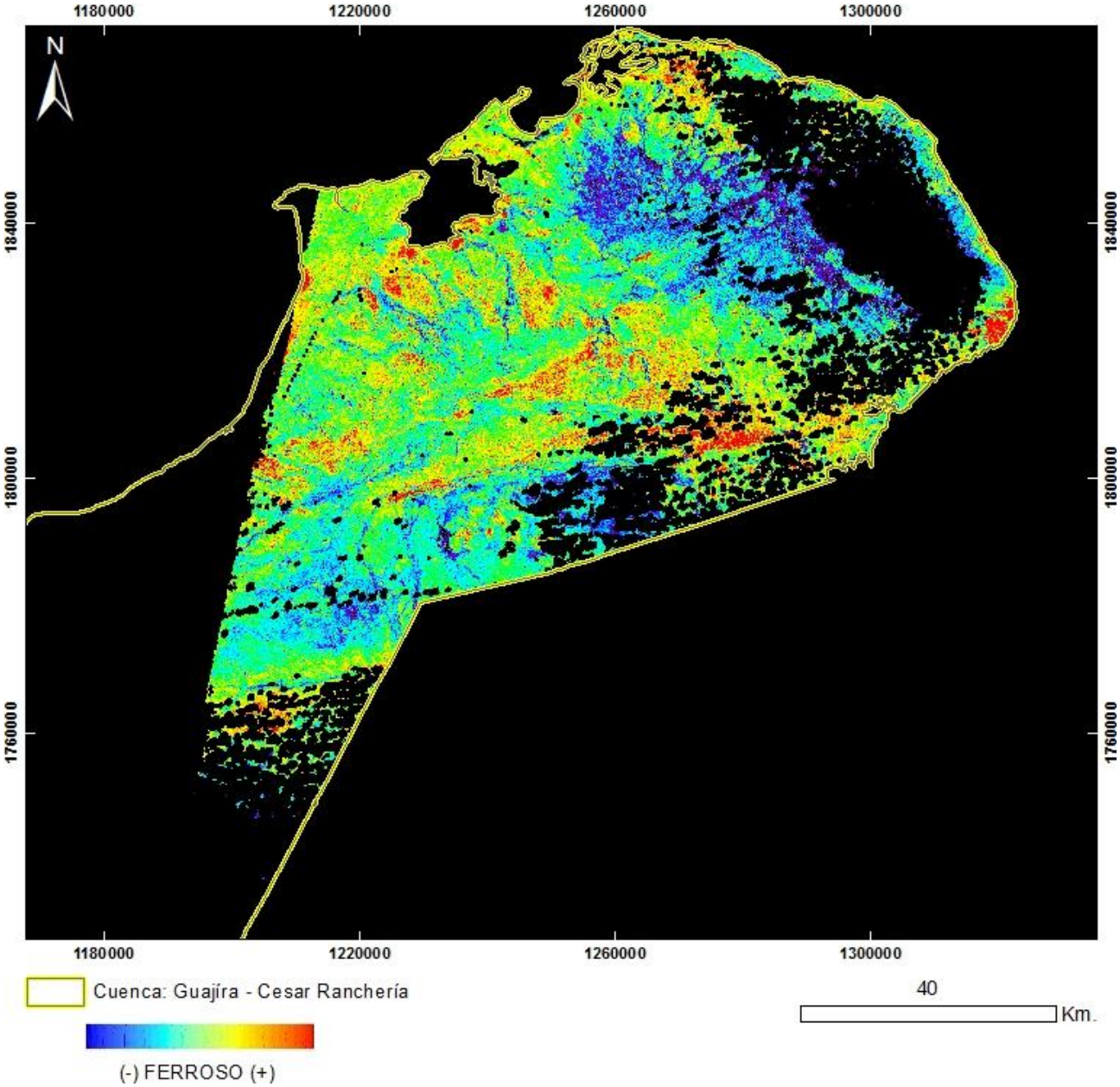

PRODUCTO: Ferroso

N°4 - ID: LE70070522000140EDC00_Ferroso

Proyección Transversal Mercator - Sistema de Referencia: MAGNA-SIRGAS Colombia Bogotá

IDENTIFICACIÓN DE ÁREAS CON POTENCIAL HIDROCARBURÍFERO

Cuencas Guajira, Cesar-Ranchería, Tumaco, Chocó y Urabá
Colombia

IMÁGENES LANDSAT 7 ETM+

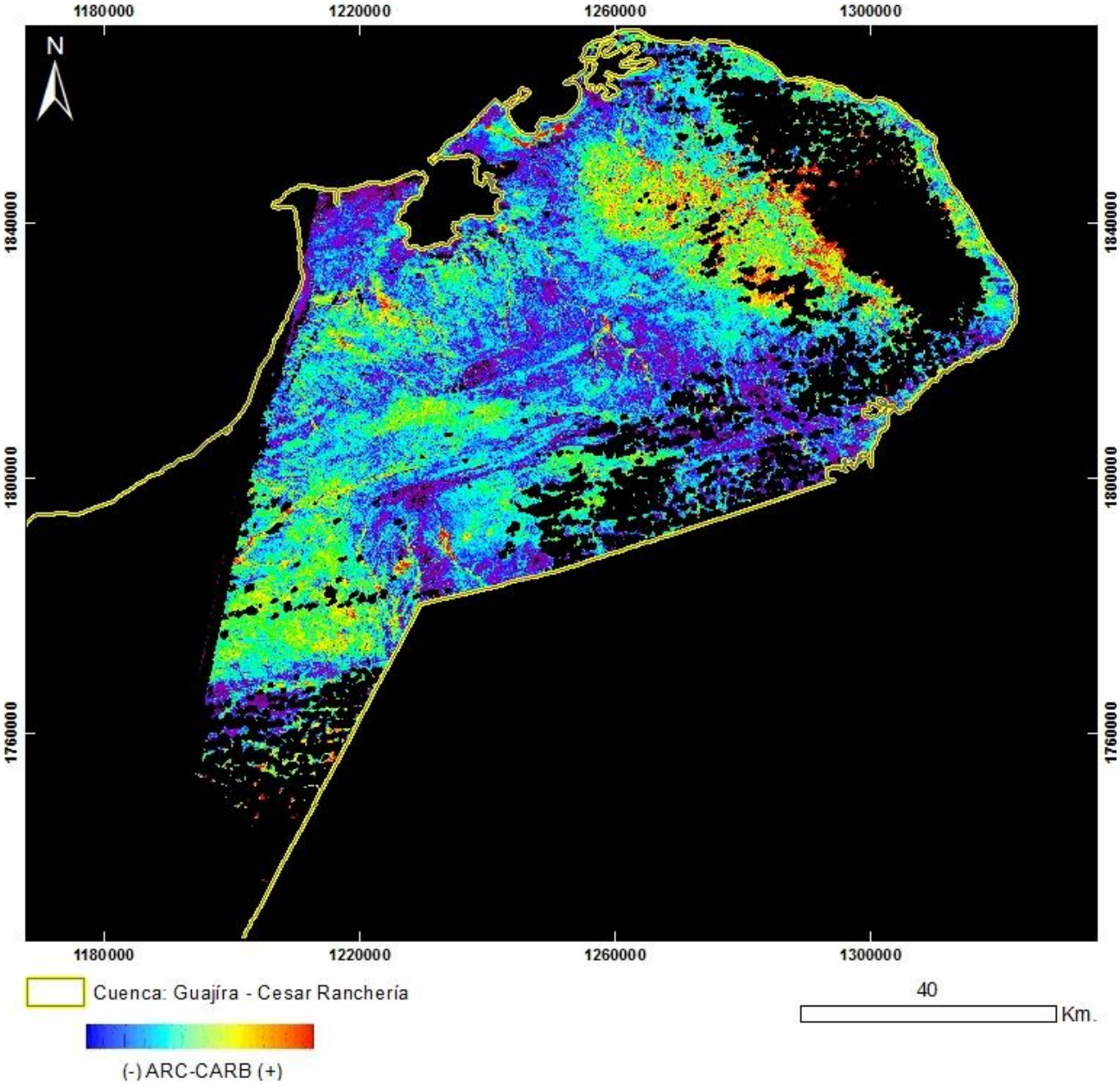

PRODUCTO: Arcillas / Carbonatos
N°4 - ID: LE70070522000140EDC00_ArcCarb
Proyección Transversal Mercator - Sistema de Referencia: MAGNA-SIRGAS Colombia Bogotá

IDENTIFICACIÓN DE ÁREAS CON POTENCIAL HIDROCARBURÍFERO

Cuencas Guajira, Cesar-Ranchería, Tumaco, Chocó y Urabá
Colombia

IMÁGENES LANDSAT 7 ETM+

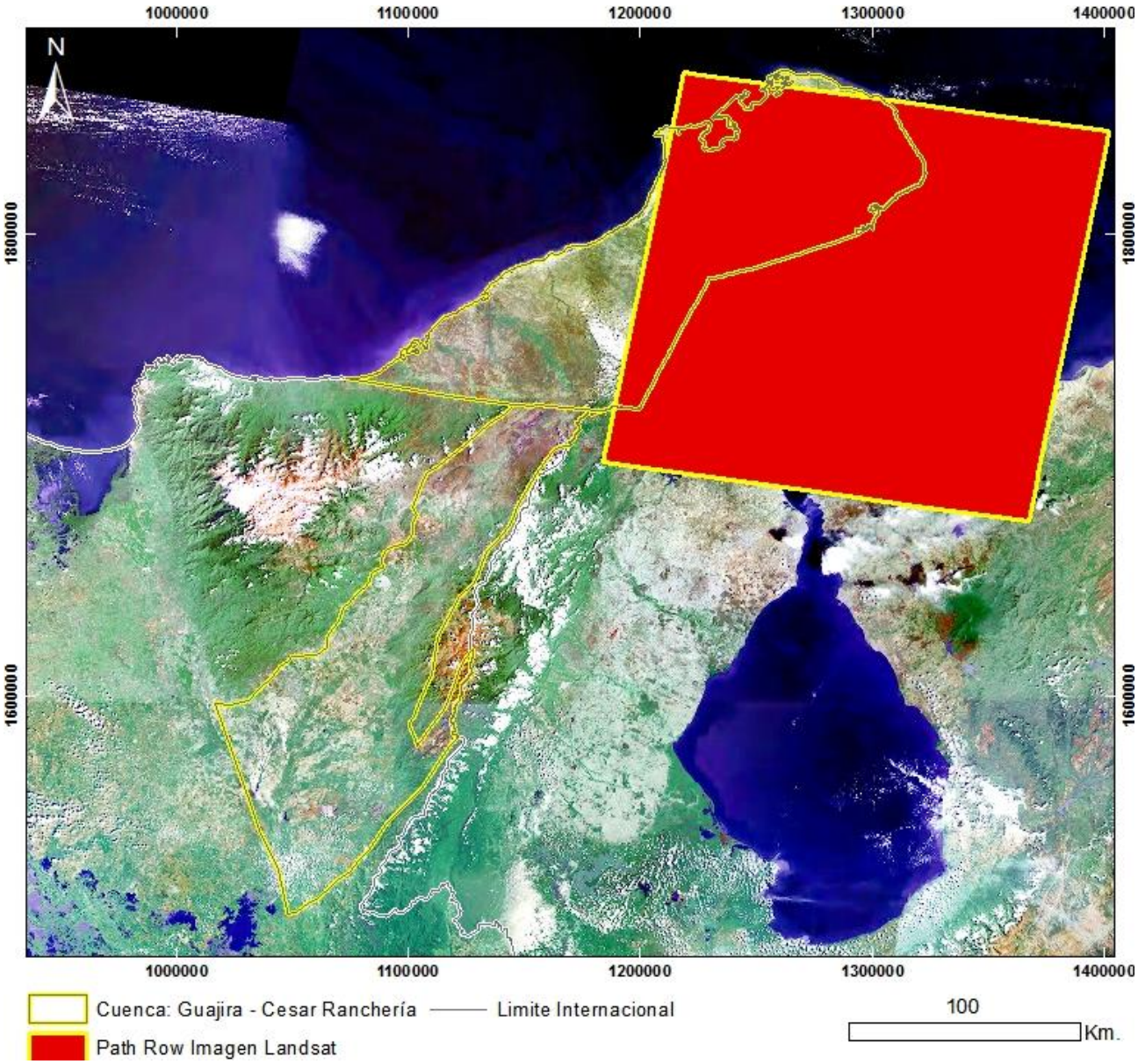

Mapa de Localización de Imagen LANDSAT 7 ETM+
N°5 - LE70070522001062EDC00
Proyección Transversal Mercator - Sistema de Referencia: MAGNA-SIRGAS Colombia Bogotá

IDENTIFICACIÓN DE ÁREAS CON POTENCIAL HIDROCARBURÍFERO

Cuencas Guajira, Cesar-Ranchería, Tumaco, Chocó y Urabá
Colombia

IMÁGENES LANDSAT 7 ETM+

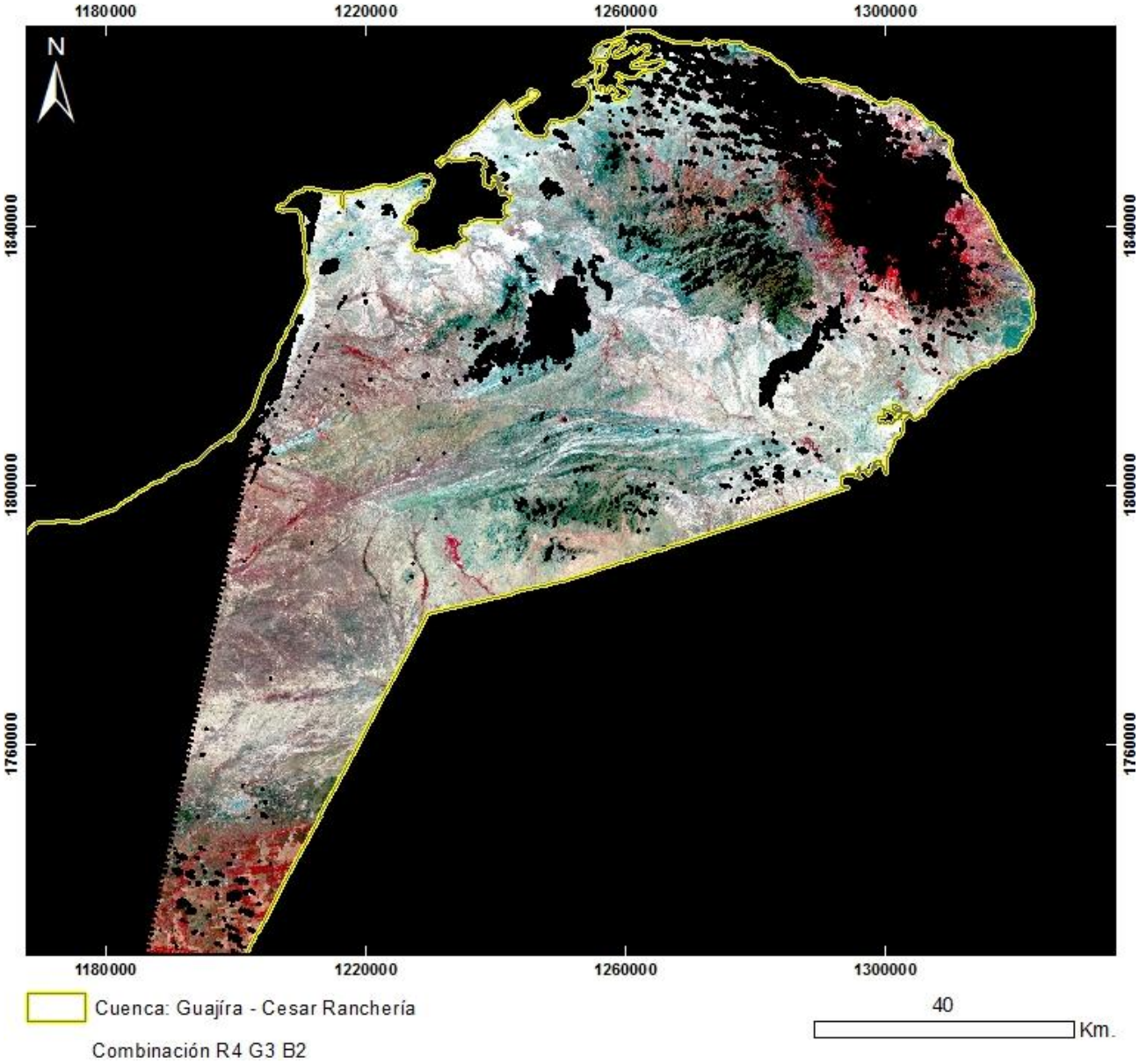

PRODUCTO: Combinación R4G3B2
N°5 - ID: LE70070522001062EDC00_R4G3B2
Proyección Transversal Mercator - Sistema de Referencia: MAGNA-SIRGAS Colombia Bogotá

IDENTIFICACIÓN DE ÁREAS CON POTENCIAL HIDROCARBURÍFERO

Cuencas Guajira, Cesar-Ranchería, Tumaco, Chocó y Urabá
Colombia

IMÁGENES LANDSAT 7 ETM+

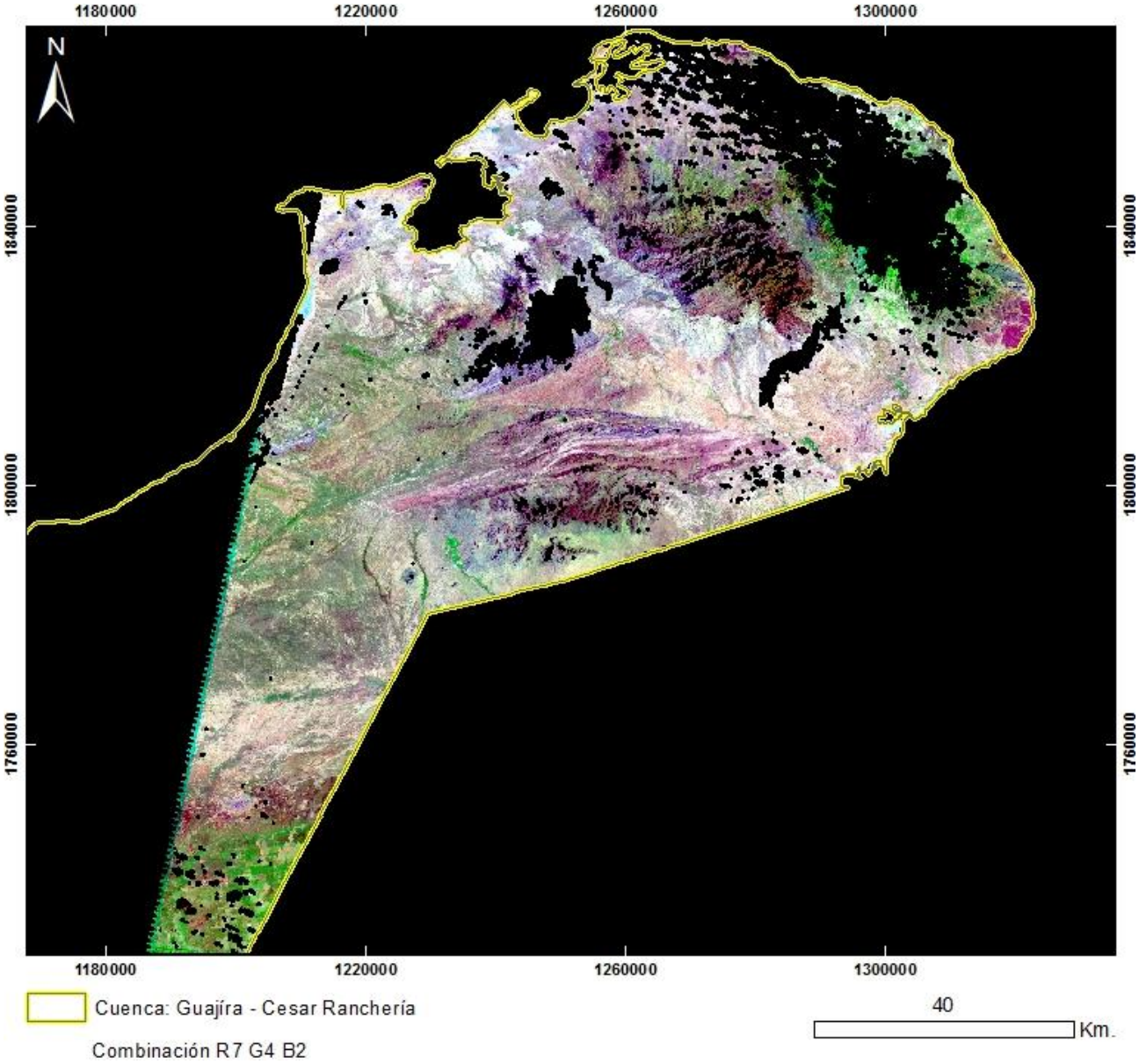

PRODUCTO: Combinación R7G4B2
N°5 - ID: LE70070522001062EDC00_R7G4B2
Proyección Transversal Mercator - Sistema de Referencia: MAGNA-SIRGAS Colombia Bogotá

IDENTIFICACIÓN DE ÁREAS CON POTENCIAL HIDROCARBURÍFERO

Cuencas Guajira, Cesar-Ranchería, Tumaco, Chocó y Urabá
Colombia

IMÁGENES LANDSAT 7 ETM+

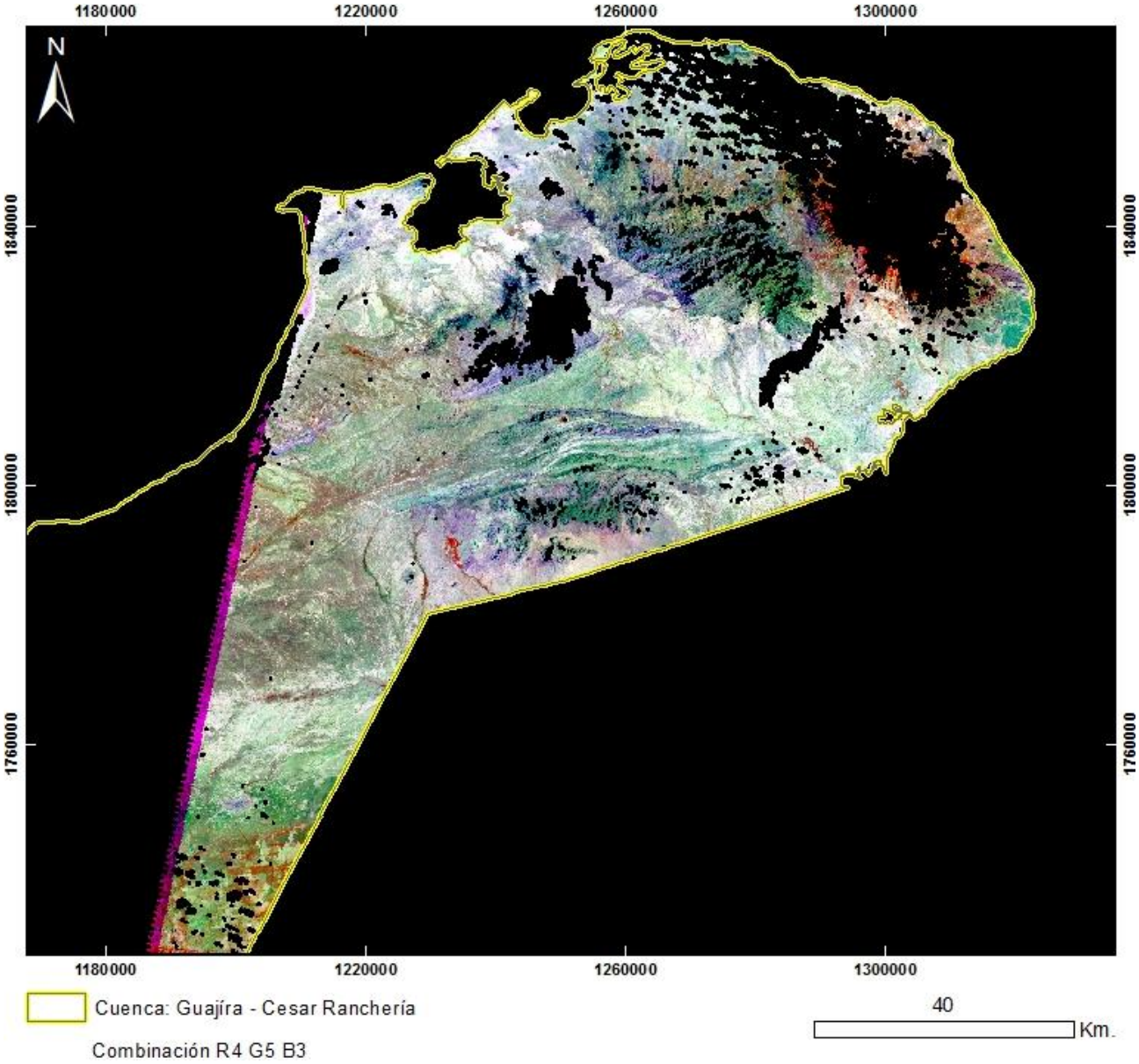

PRODUCTO: Combinación R4G5B3
N°5 - ID: LE70070522001062EDC00_R4G5B3
Proyección Transversal Mercator - Sistema de Referencia: MAGNA-SIRGAS Colombia Bogotá

IDENTIFICACIÓN DE ÁREAS CON POTENCIAL HIDROCARBURÍFERO

Cuencas Guajira, Cesar-Ranchería, Tumaco, Chocó y Urabá
Colombia

IMÁGENES LANDSAT 7 ETM+

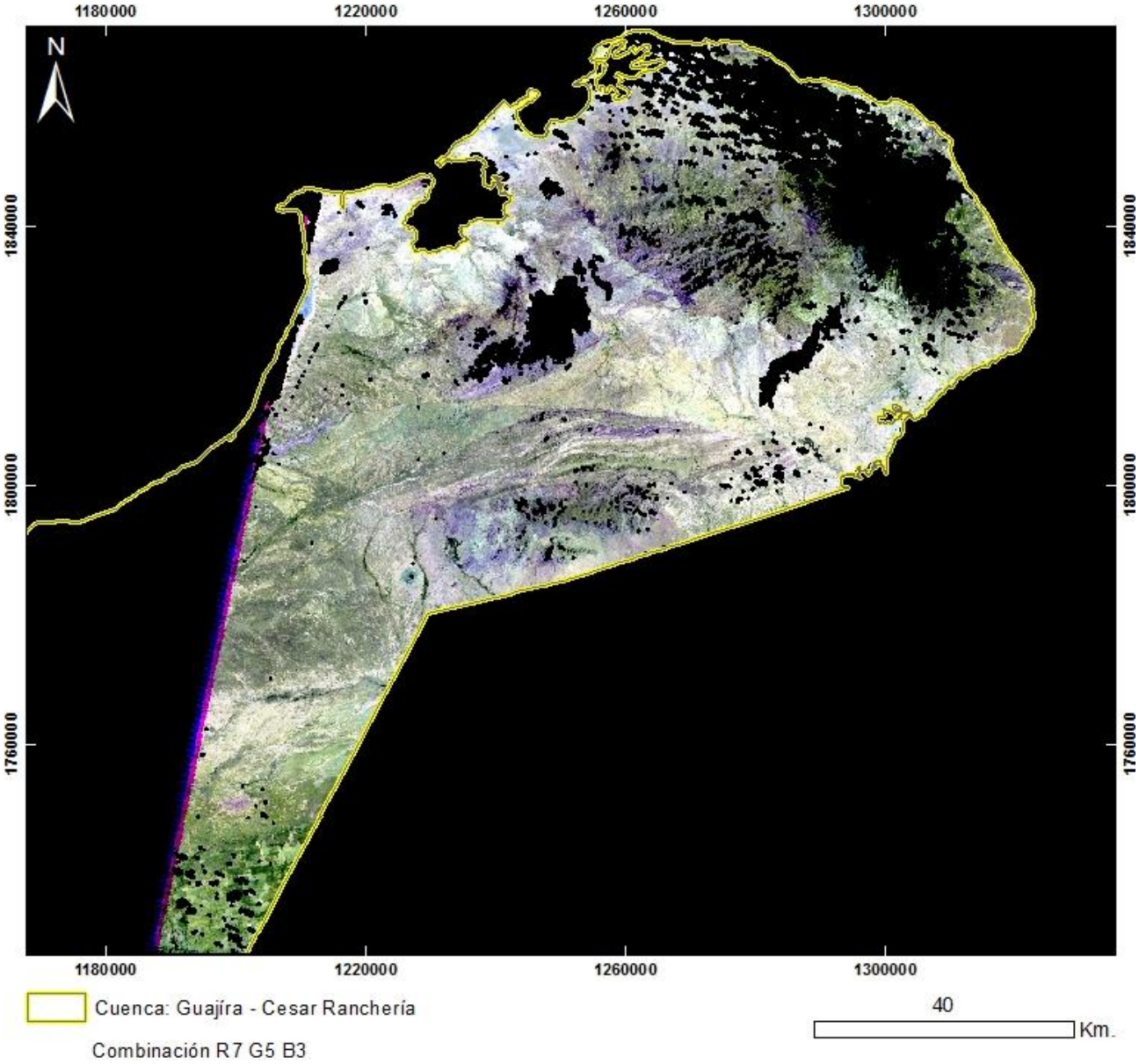

PRODUCTO: Combinación R7G5B3
N°5 - ID: LE70070522001062EDC00_R7G5B3
Proyección Transversal Mercator - Sistema de Referencia: MAGNA-SIRGAS Colombia Bogotá

IDENTIFICACIÓN DE ÁREAS CON POTENCIAL HIDROCARBURÍFERO

Cuencas Guajira, Cesar-Ranchería, Tumaco, Chocó y Urabá
Colombia

IMÁGENES LANDSAT 7 ETM+

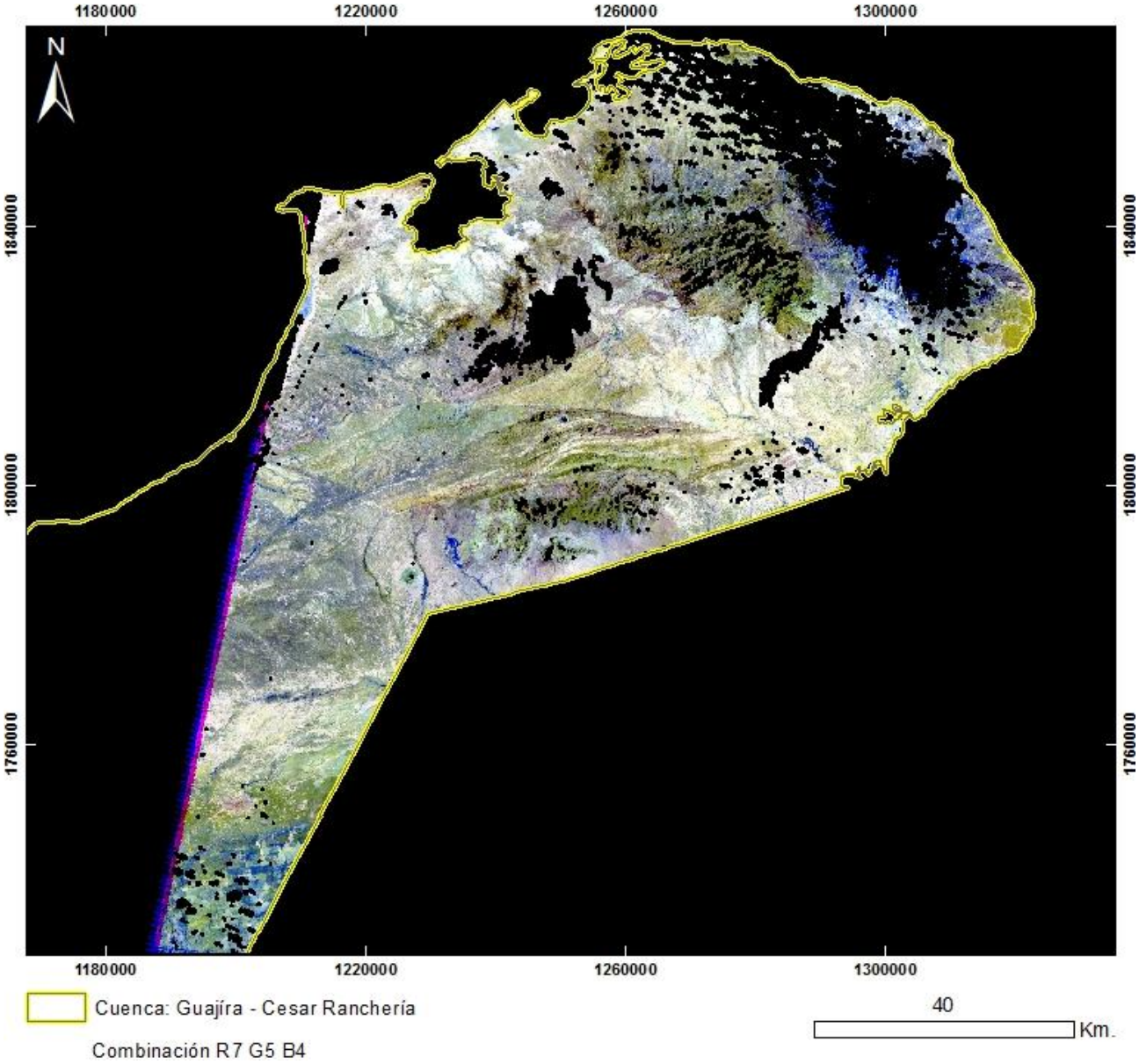

PRODUCTO: Combinación R7G5B4
N°5 - ID: LE70070522001062EDC00_R7G5B4
Proyección Transversal Mercator - Sistema de Referencia: MAGNA-SIRGAS Colombia Bogotá

IDENTIFICACIÓN DE ÁREAS CON POTENCIAL HIDROCARBURÍFERO

Cuencas Guajira, Cesar-Ranchería, Tumaco, Chocó y Urabá
Colombia

IMÁGENES LANDSAT 7 ETM+

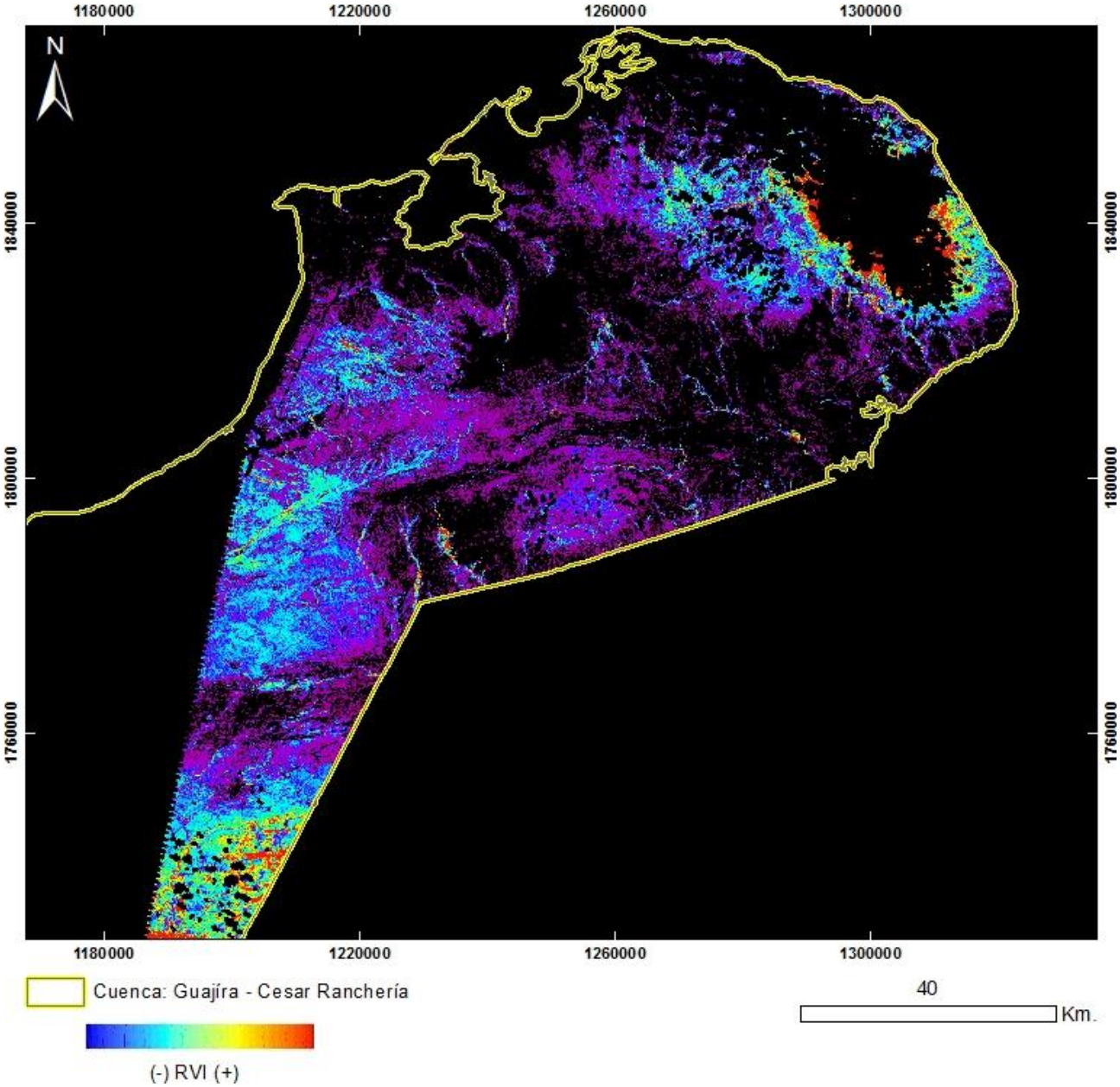

PRODUCTO: Índice de Vegetación RVI
N°5 - ID: LE70070522001062EDC00_RVI
Proyección Transversal Mercator - Sistema de Referencia: MAGNA-SIRGAS Colombia Bogotá

IDENTIFICACIÓN DE ÁREAS CON POTENCIAL HIDROCARBURÍFERO

Cuencas Guajira, Cesar-Ranchería, Tumaco, Chocó y Urabá
Colombia

IMÁGENES LANDSAT 7 ETM+

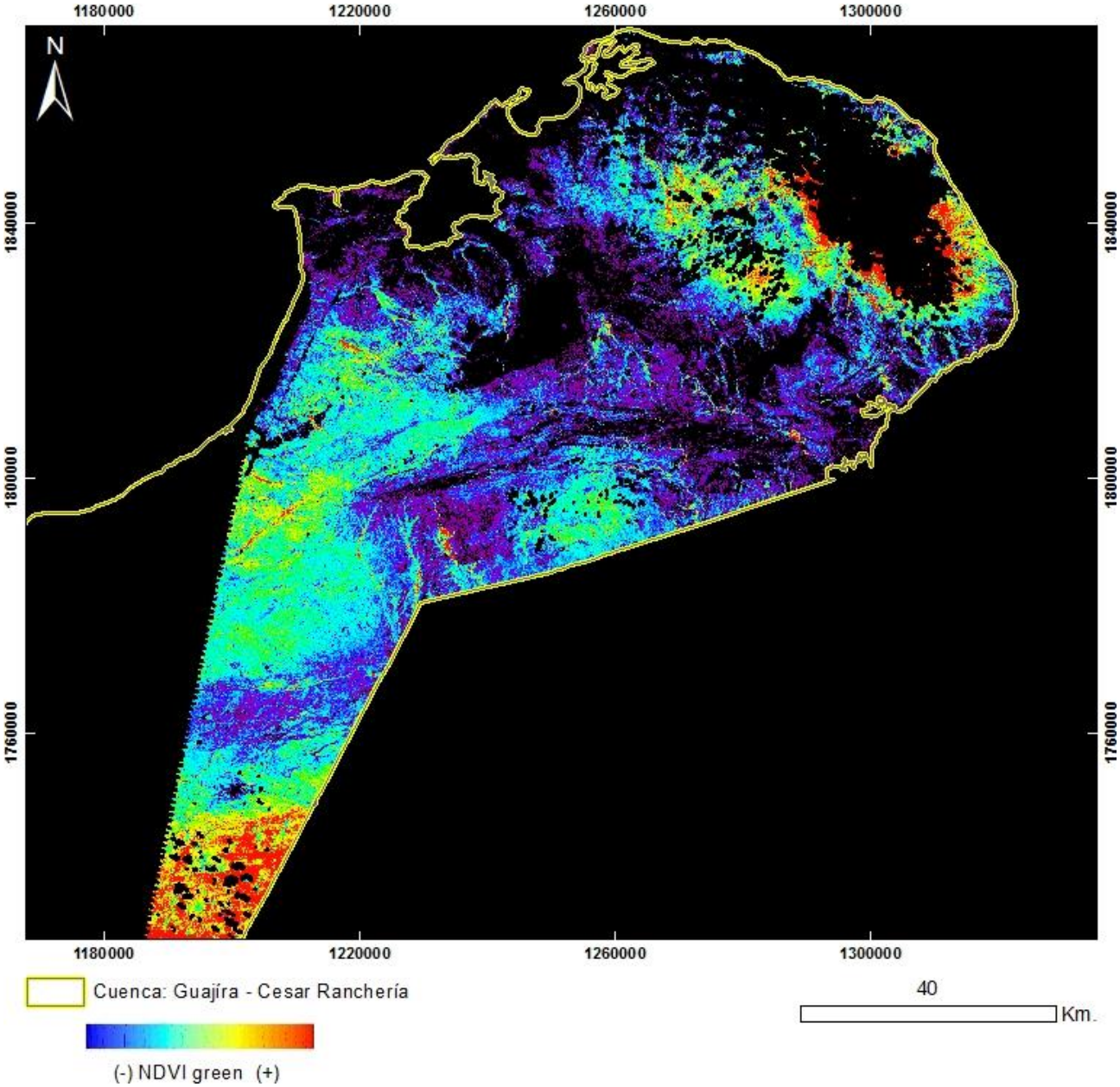

PRODUCTO: Índice de Vegetación NDVI Green
N°5 - ID: LE70070522001062EDC00_NDVIgreen
Proyección Transversal Mercator - Sistema de Referencia: MAGNA-SIRGAS Colombia Bogotá

IDENTIFICACIÓN DE ÁREAS CON POTENCIAL HIDROCARBURÍFERO

Cuencas Guajira, Cesar-Ranchería, Tumaco, Chocó y Urabá
Colombia

IMÁGENES LANDSAT 7 ETM+

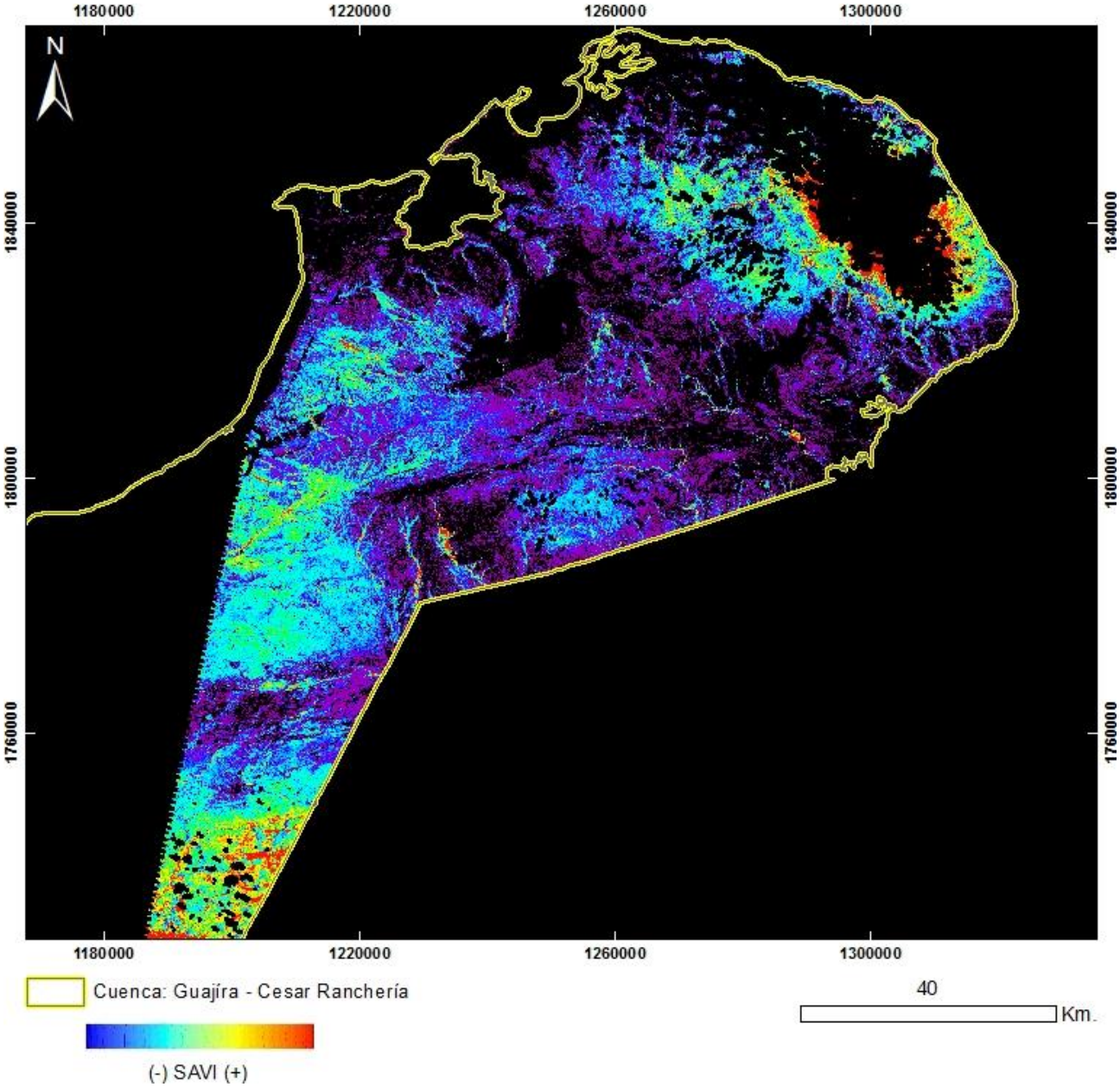

PRODUCTO: Índice de Vegetación SAVI
N°5 - ID: LE70070522001062EDC00_SAVI
Proyección Transversal Mercator - Sistema de Referencia: MAGNA-SIRGAS Colombia Bogotá

IDENTIFICACIÓN DE ÁREAS CON POTENCIAL HIDROCARBURÍFERO

Cuencas Guajira, Cesar-Ranchería, Tumaco, Chocó y Urabá
Colombia

IMÁGENES LANDSAT 7 ETM+

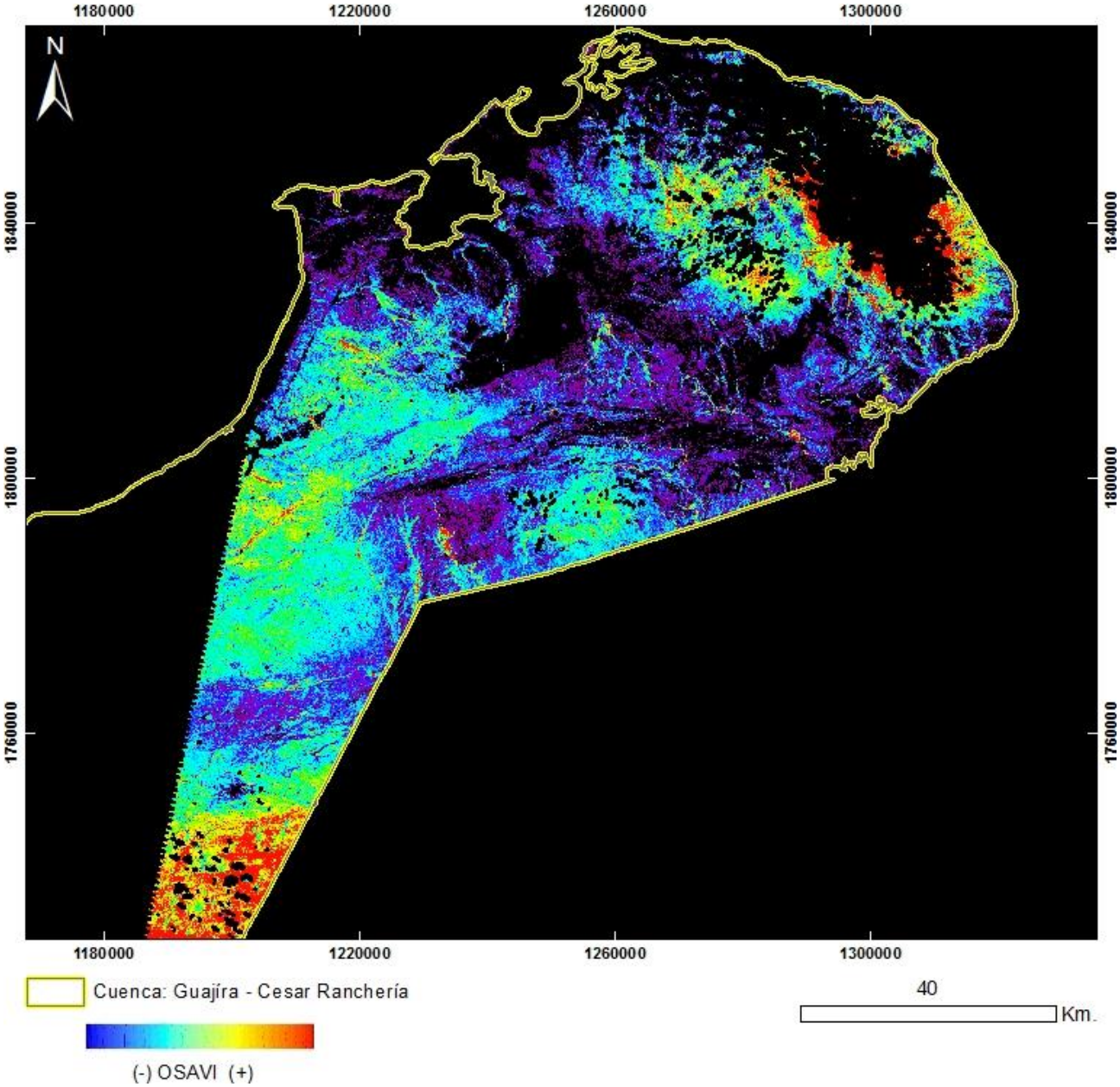

PRODUCTO: Índice de Vegetación OSAVI
N°5 - ID: LE70070522001062EDC00_OSAVI
Proyección Transversal Mercator - Sistema de Referencia: MAGNA-SIRGAS Colombia Bogotá

IDENTIFICACIÓN DE ÁREAS CON POTENCIAL HIDROCARBURÍFERO

Cuencas Guajira, Cesar-Ranchería, Tumaco, Chocó y Urabá
Colombia

IMÁGENES LANDSAT 7 ETM+

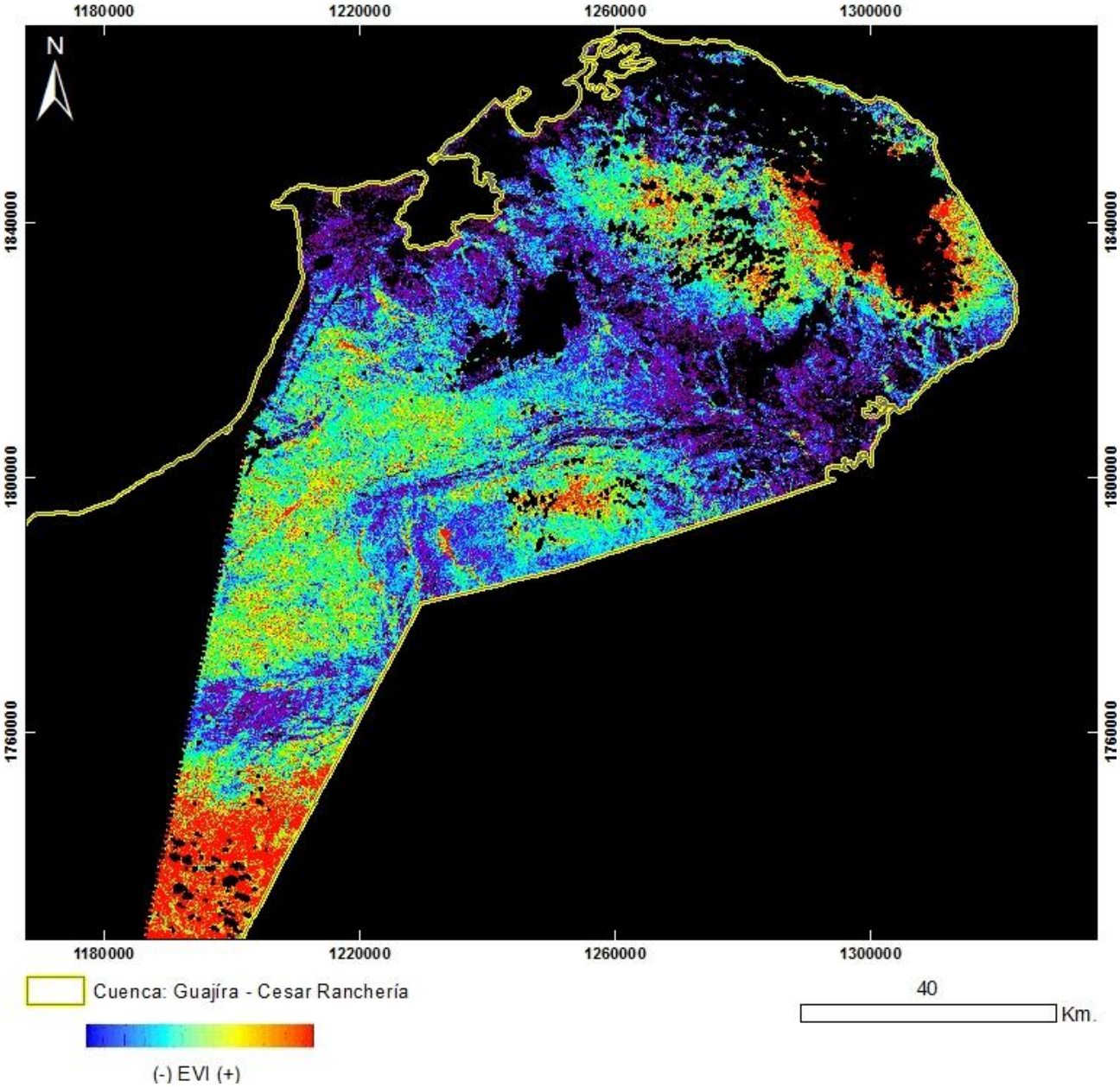

PRODUCTO: Índice de Vegetación EVI
N°5 - ID: LE70070522001062EDC00_EVI
Proyección Transversal Mercator - Sistema de Referencia: MAGNA-SIRGAS Colombia Bogotá

IDENTIFICACIÓN DE ÁREAS CON POTENCIAL HIDROCARBURÍFERO

Cuencas Guajira, Cesar-Ranchería, Tumaco, Chocó y Urabá
Colombia

IMÁGENES LANDSAT 7 ETM+

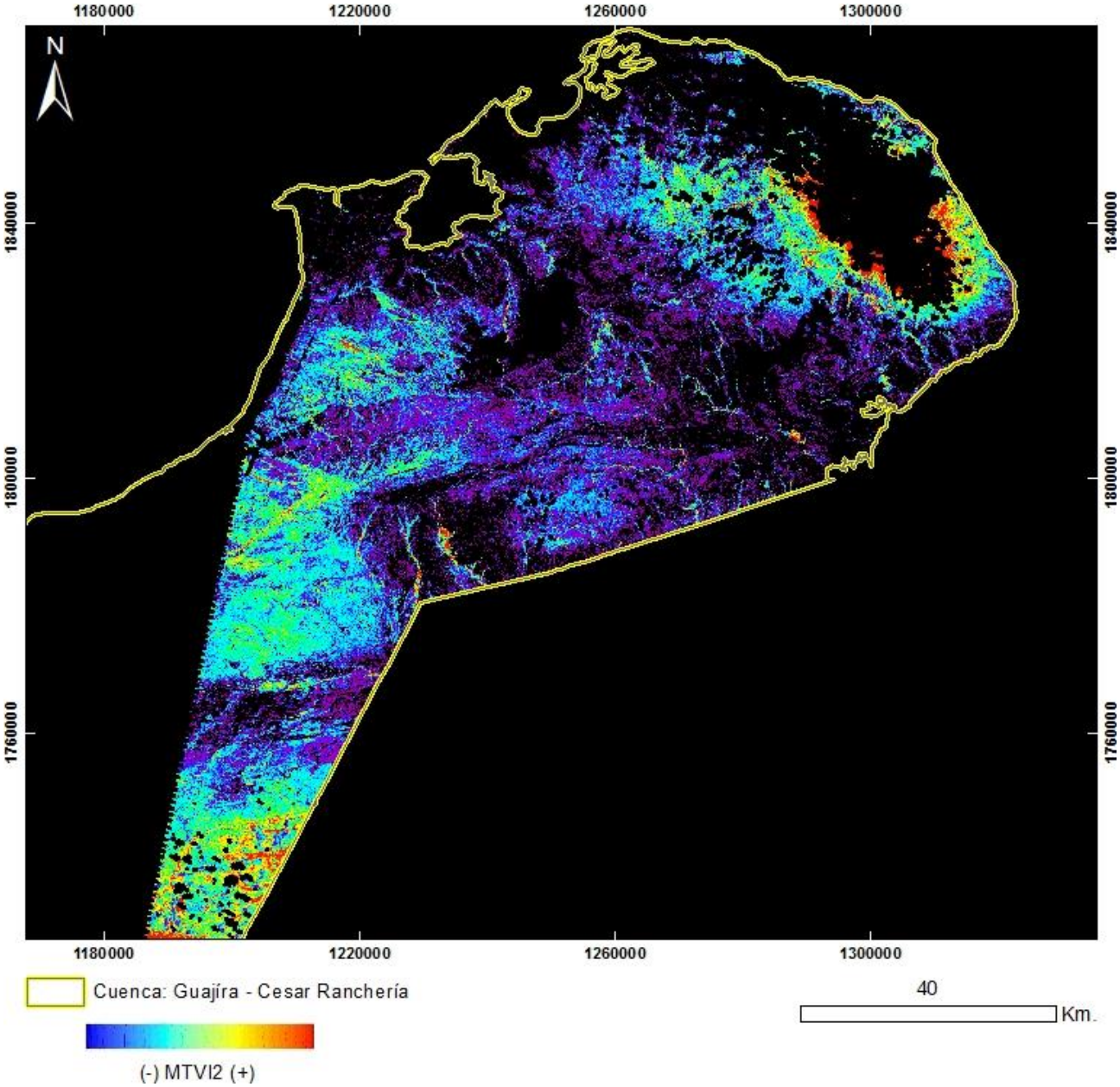

PRODUCTO: Índice de Vegetación MTVI2
N°5 - ID: LE70070522001062EDC00_MTVI2
Proyección Transversal Mercator - Sistema de Referencia: MAGNA-SIRGAS Colombia Bogotá

IDENTIFICACIÓN DE ÁREAS CON POTENCIAL HIDROCARBURÍFERO

Cuencas Guajira, Cesar-Ranchería, Tumaco, Chocó y Urabá
Colombia

IMÁGENES LANDSAT 7 ETM+

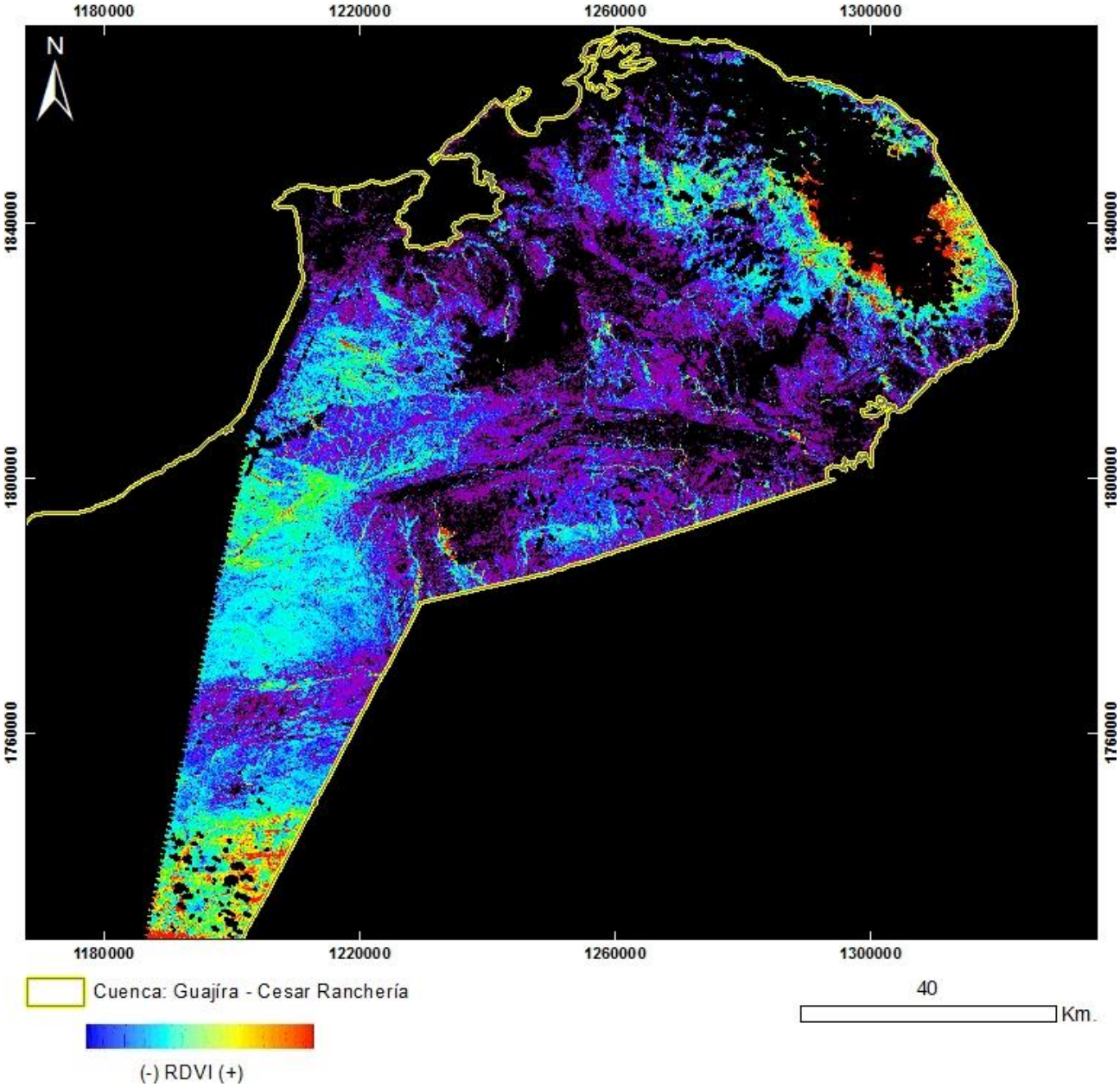

PRODUCTO: Índice de Vegetación RDVI
N°5 - ID: LE70070522001062EDC00_RDVI
Proyección Transversal Mercator - Sistema de Referencia: MAGNA-SIRGAS Colombia Bogotá

IDENTIFICACIÓN DE ÁREAS CON POTENCIAL HIDROCARBURÍFERO

Cuencas Guajira, Cesar-Ranchería, Tumaco, Chocó y Urabá
Colombia

IMÁGENES LANDSAT 7 ETM+

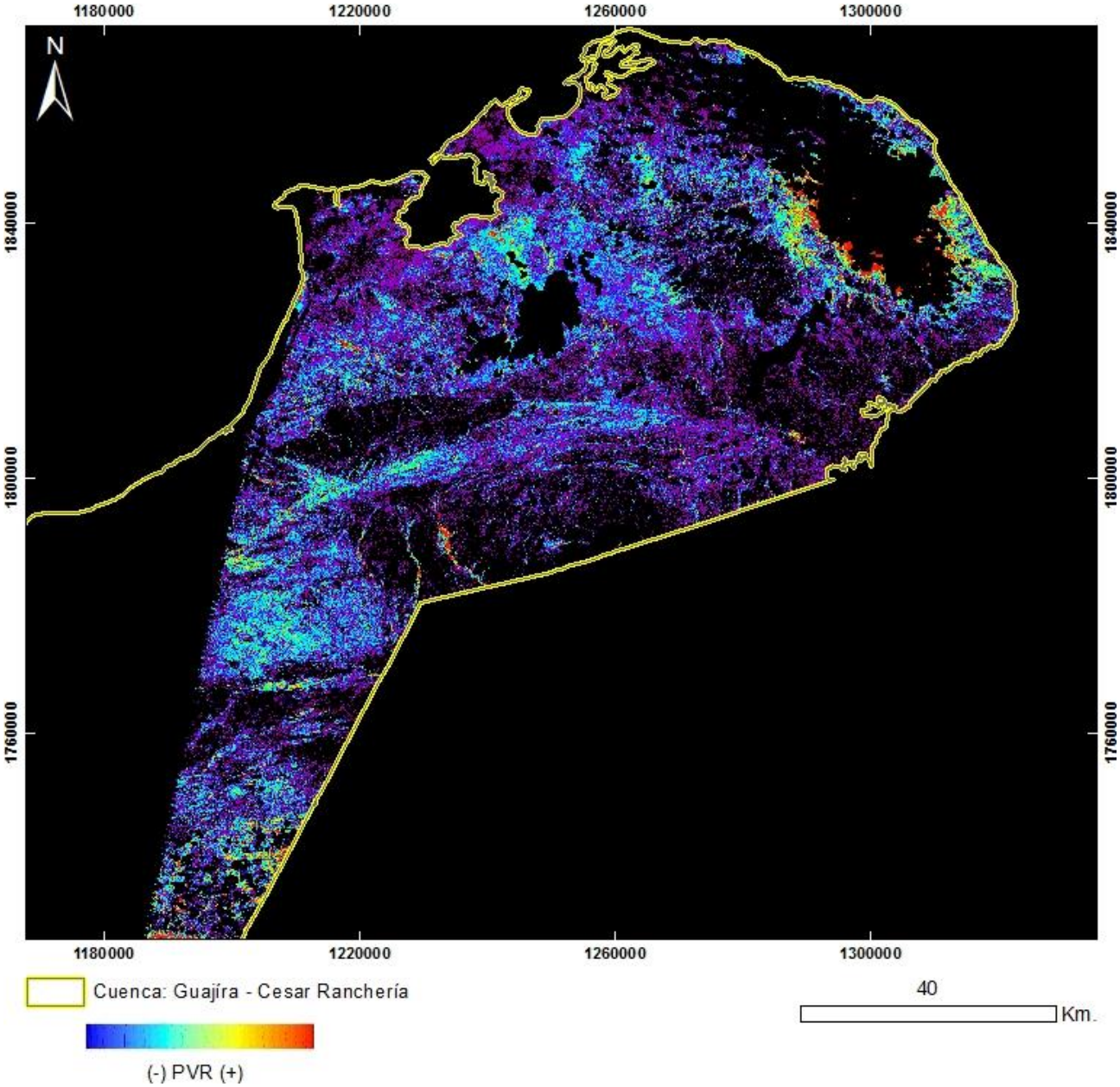

PRODUCTO: Índice de Vegetación PVR
N°5 - ID: LE70070522001062EDC00_PVR
Proyección Transversal Mercator - Sistema de Referencia: MAGNA-SIRGAS Colombia Bogotá

IDENTIFICACIÓN DE ÁREAS CON POTENCIAL HIDROCARBURÍFERO

Cuencas Guajira, Cesar-Ranchería, Tumaco, Chocó y Urabá
Colombia

IMÁGENES LANDSAT 7 ETM+

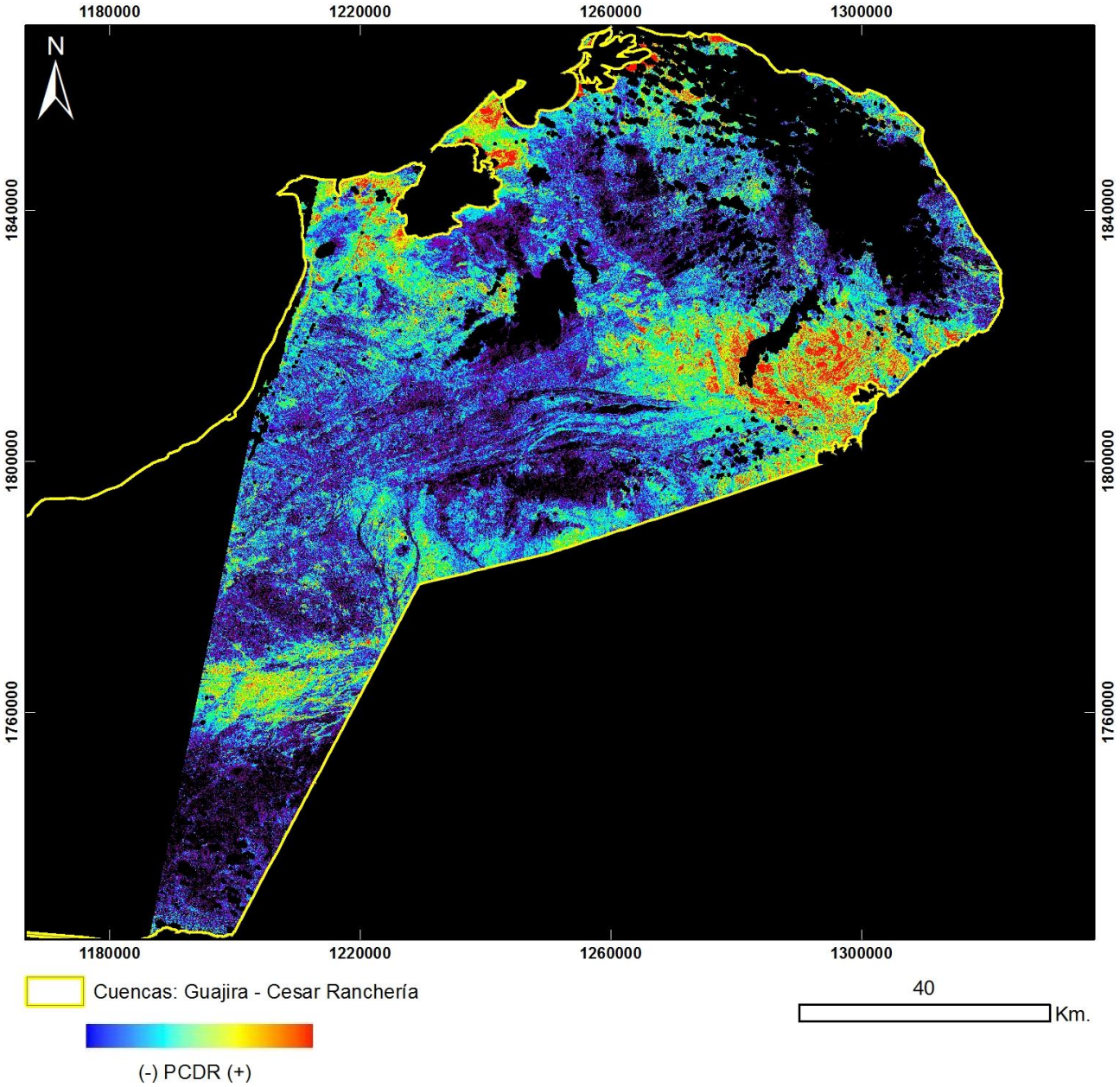

PRODUCTO: Índice de Vegetación PCDR
N°5 - ID: LE70070522001062EDC00_PCDR
Proyección Transversal Mercator - Sistema de Referencia: MAGNA-SIRGAS Colombia Bogotá

IDENTIFICACIÓN DE ÁREAS CON POTENCIAL HIDROCARBURÍFERO

Cuencas Guajira, Cesar-Ranchería, Tumaco, Chocó y Urabá
Colombia

IMÁGENES LANDSAT 7 ETM+

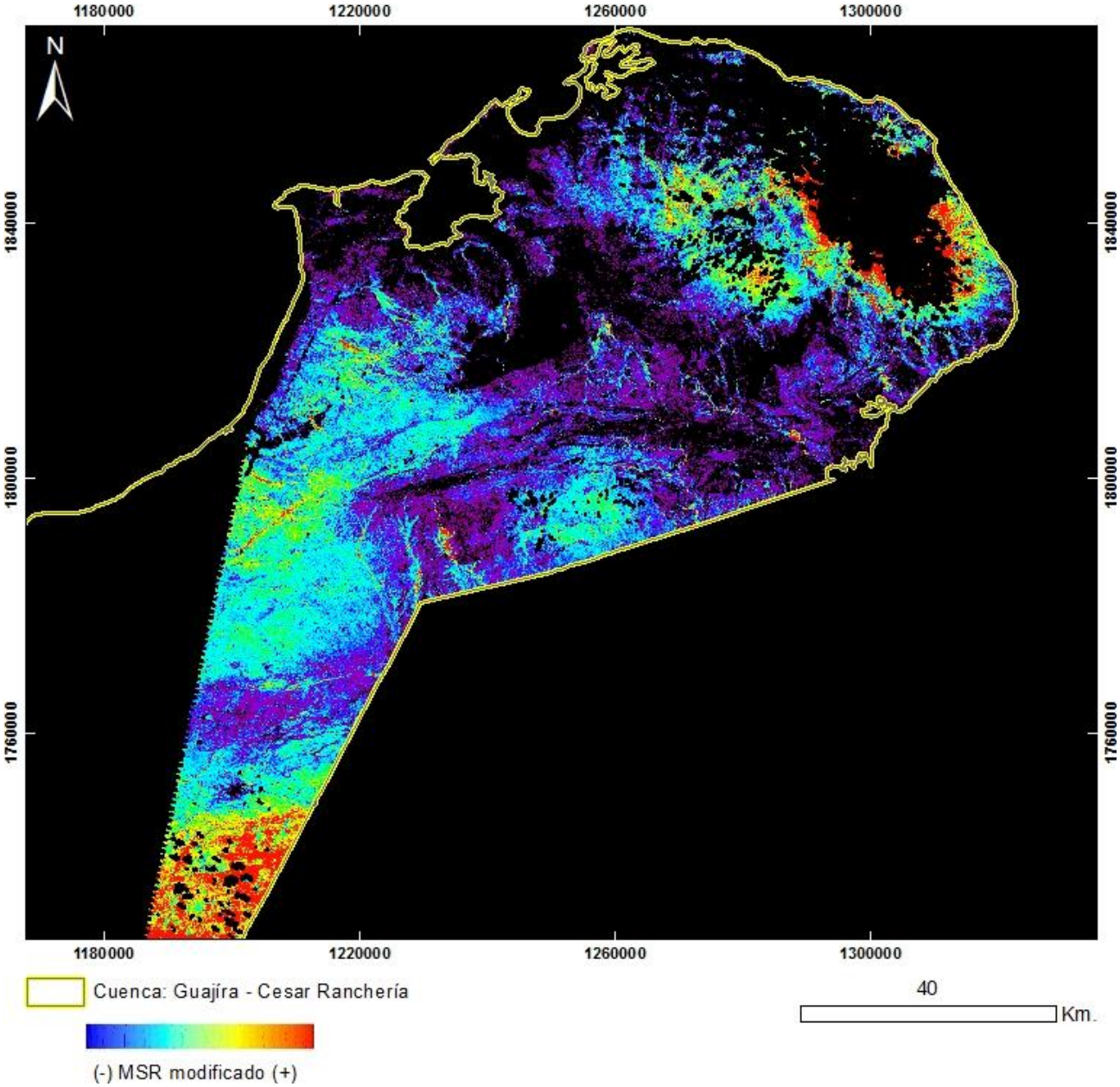

PRODUCTO: Índice de Vegetación MSR_Modificado
N°5 - ID: LE70070522001062EDC00_MSRmodificado
Proyección Transversal Mercator - Sistema de Referencia: MAGNA-SIRGAS Colombia Bogotá

IDENTIFICACIÓN DE ÁREAS CON POTENCIAL HIDROCARBURÍFERO

Cuencas Guajira, Cesar-Ranchería, Tumaco, Chocó y Urabá
Colombia

IMÁGENES LANDSAT 7 ETM+

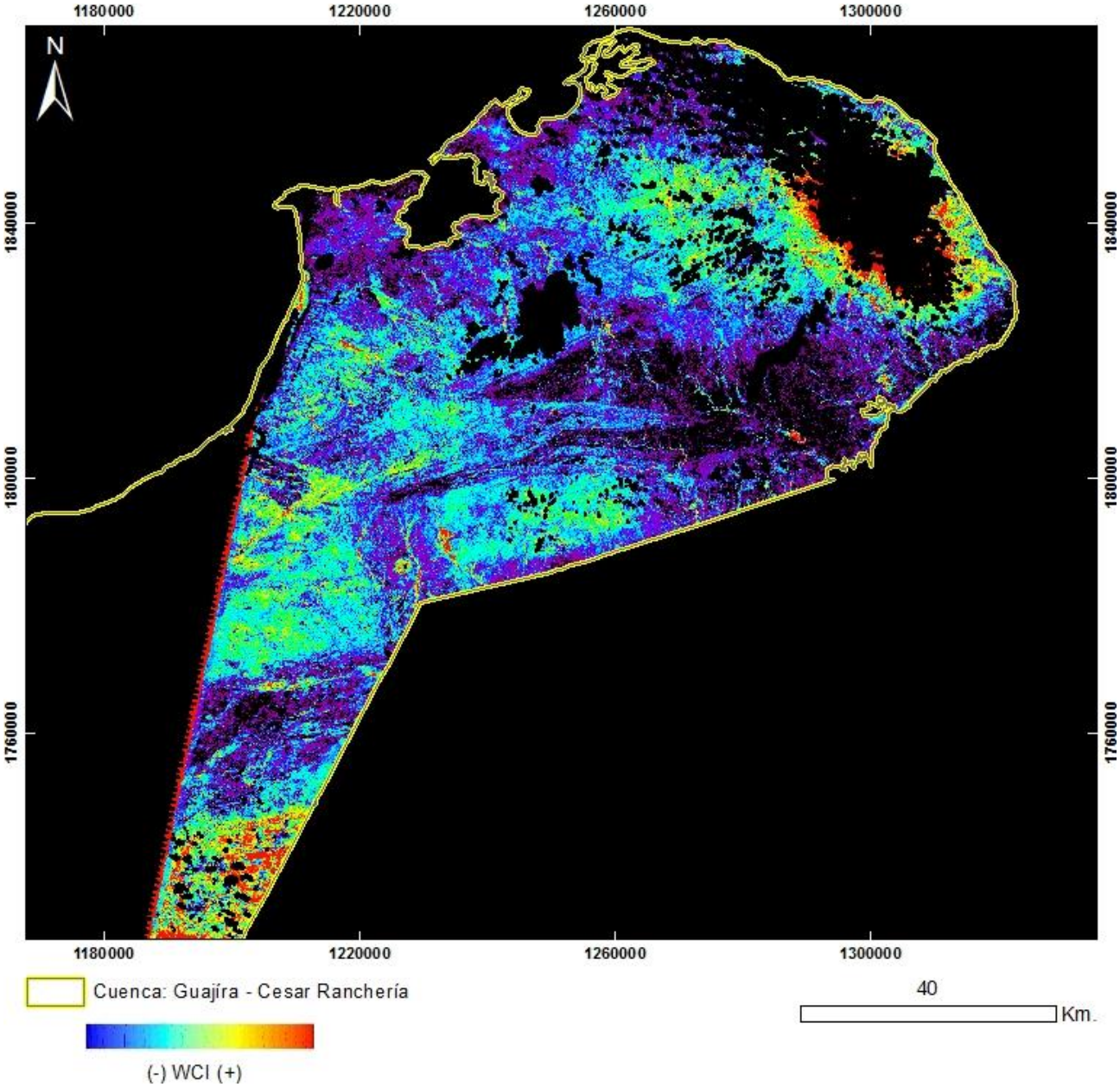

PRODUCTO: Índice de Vegetación WCI
N°5 - ID: LE70070522001062EDC00_WCI
Proyección Transversal Mercator - Sistema de Referencia: MAGNA-SIRGAS Colombia Bogotá

IDENTIFICACIÓN DE ÁREAS CON POTENCIAL HIDROCARBURÍFERO

Cuencas Guajira, Cesar-Ranchería, Tumaco, Chocó y Urabá
Colombia

IMÁGENES LANDSAT 7 ETM+

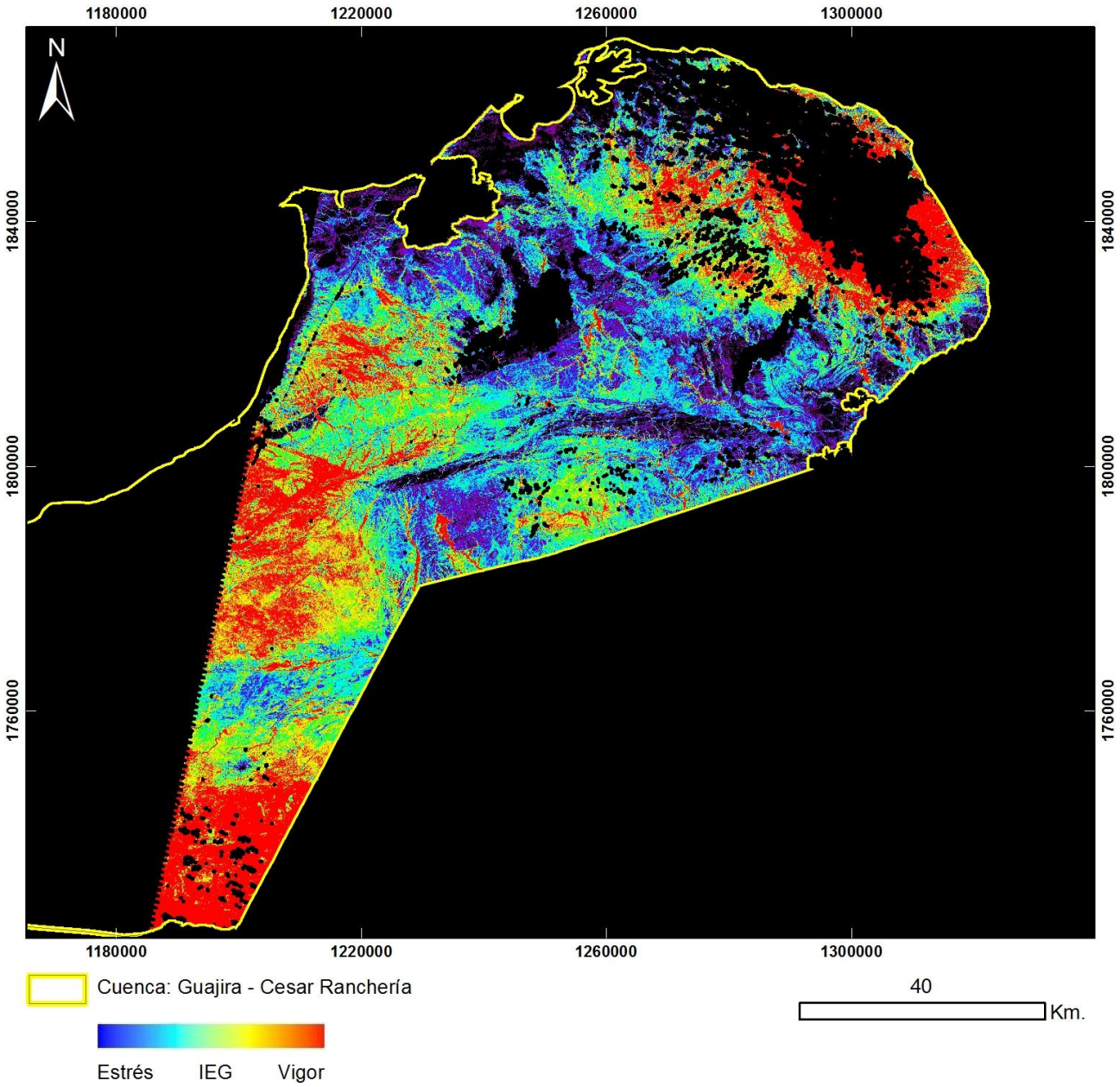

PRODUCTO: Índice de Estrés Geobotánico
N°5 – ID: LE70070522001062EDC00_IEG
Proyección Transversal Mercator - Sistema de Referencia: MAGNA-SIRGAS Colombia Bogotá

IDENTIFICACIÓN DE ÁREAS CON POTENCIAL HIDROCARBURÍFERO

Cuencas Guajira, Cesar-Ranchería, Tumaco, Chocó y Urabá
Colombia

IMÁGENES LANDSAT 7 ETM+

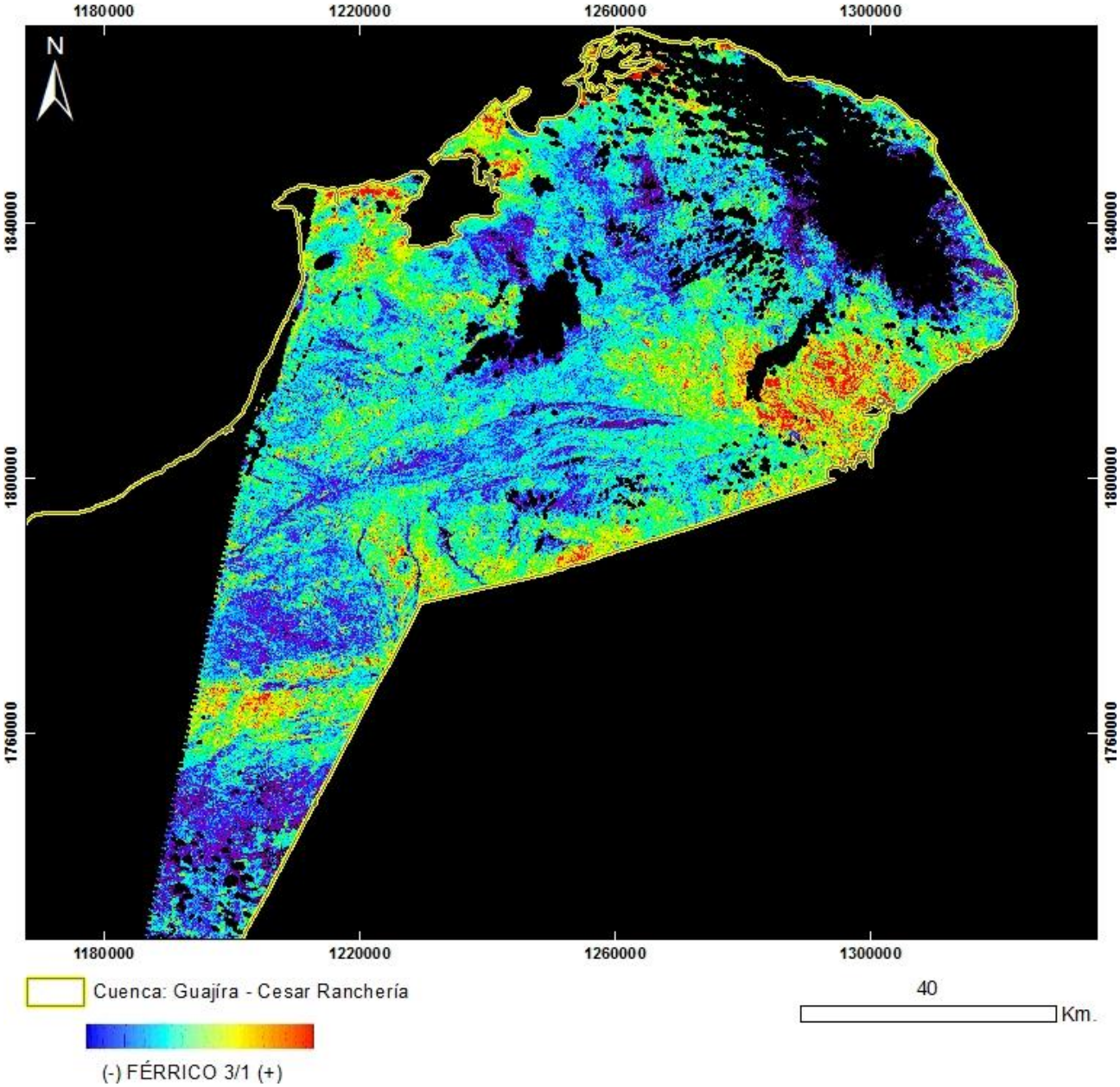

PRODUCTO: Férrico B3/B1

N°5 - ID: LE70070522001062EDC00_Ferrico3_1

Proyección Transversal Mercator - Sistema de Referencia: MAGNA-SIRGAS Colombia Bogotá

IDENTIFICACIÓN DE ÁREAS CON POTENCIAL HIDROCARBURÍFERO

Cuencas Guajira, Cesar-Ranchería, Tumaco, Chocó y Urabá
Colombia

IMÁGENES LANDSAT 7 ETM+

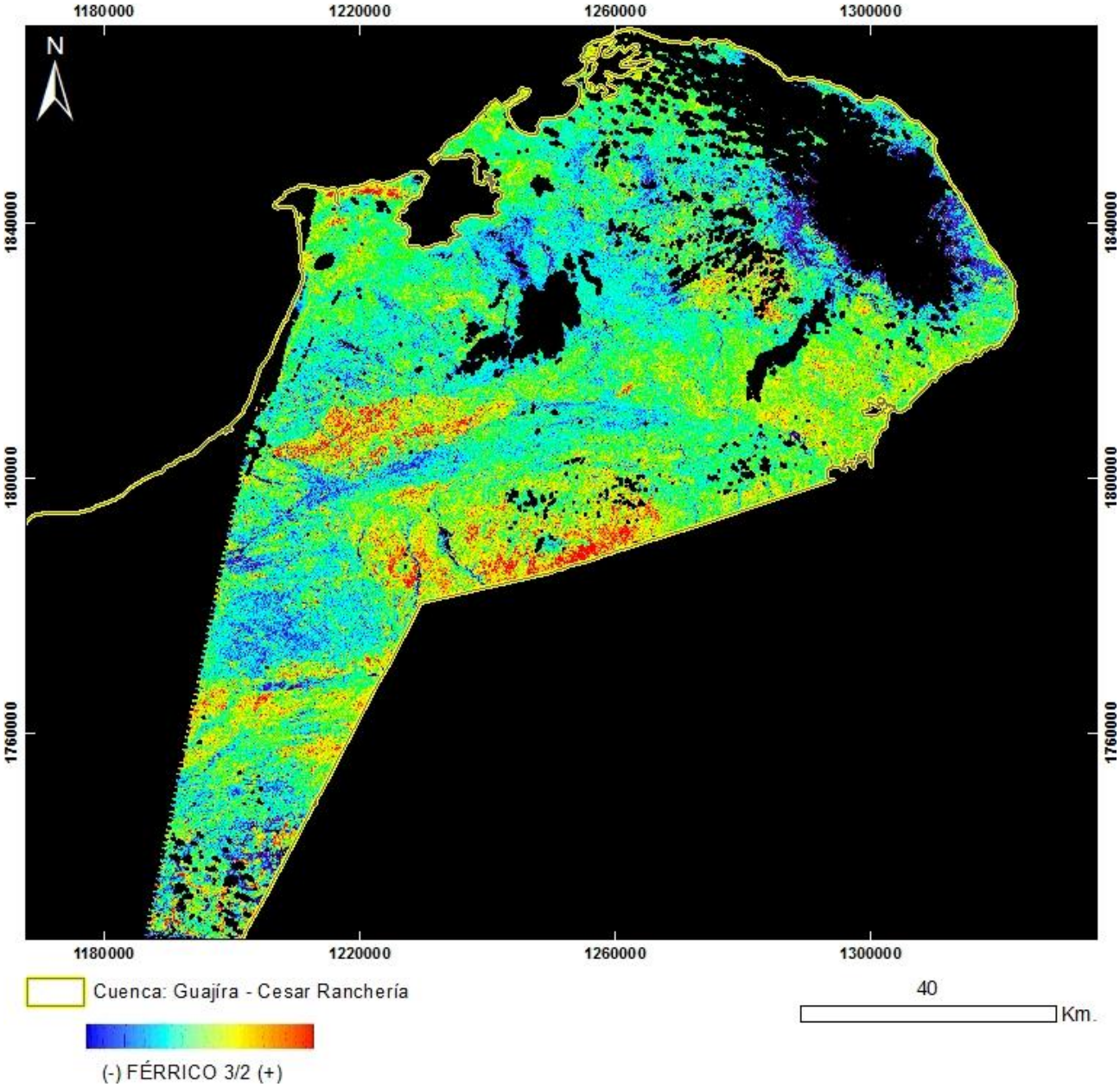

PRODUCTO: Férrico B3/B2

N°5 - ID: LE70070522001062EDC00_Ferrico3_2

Proyección Transversal Mercator - Sistema de Referencia: MAGNA-SIRGAS Colombia Bogotá

IDENTIFICACIÓN DE ÁREAS CON POTENCIAL HIDROCARBURÍFERO

Cuencas Guajira, Cesar-Ranchería, Tumaco, Chocó y Urabá
Colombia

IMÁGENES LANDSAT 7 ETM+

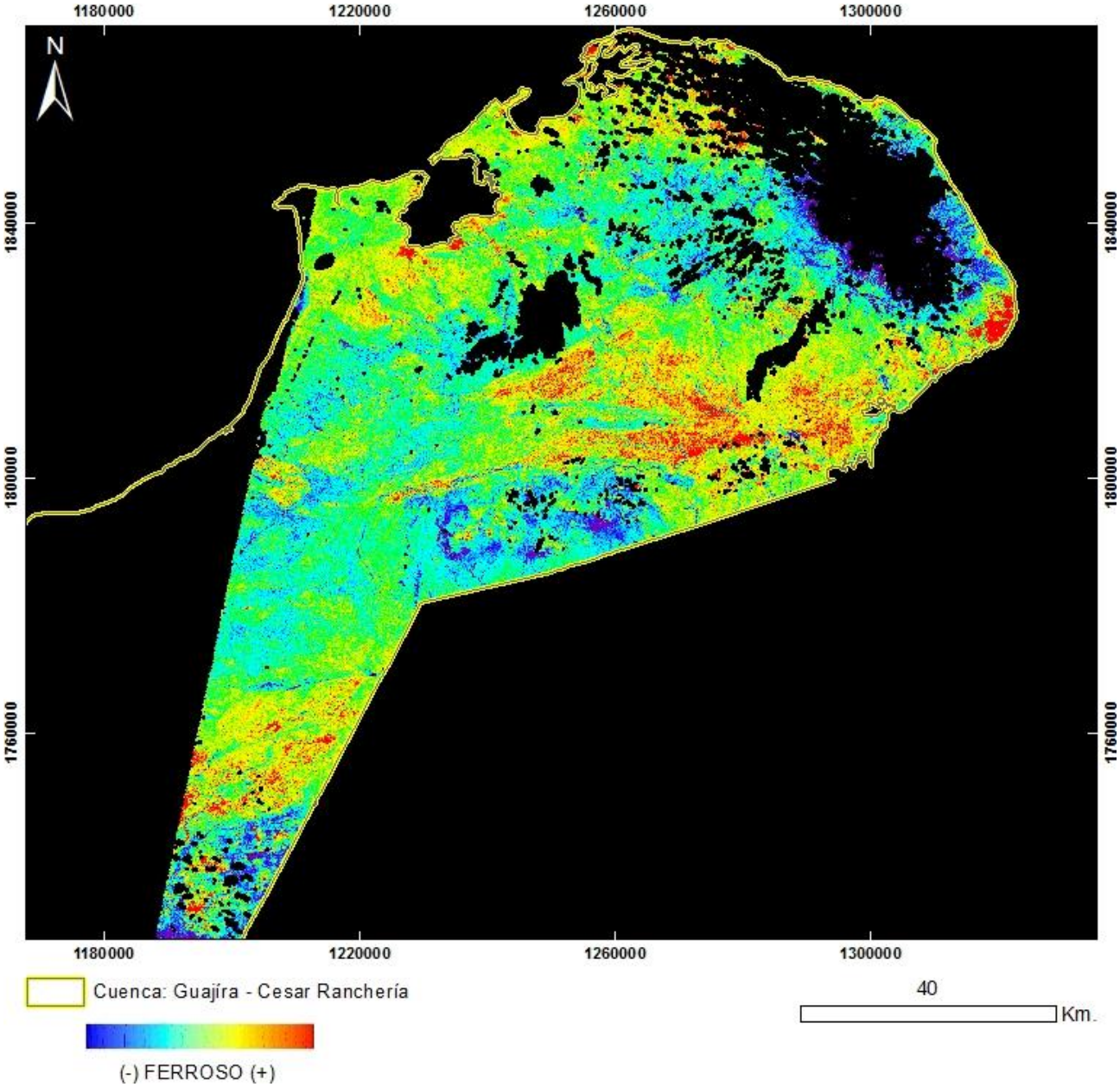

PRODUCTO: Ferroso

N°5 - ID: LE70070522001062EDC00_Ferroso

Proyección Transversal Mercator - Sistema de Referencia: MAGNA-SIRGAS Colombia Bogotá

IDENTIFICACIÓN DE ÁREAS CON POTENCIAL HIDROCARBURÍFERO

Cuencas Guajira, Cesar-Ranchería, Tumaco, Chocó y Urabá
Colombia

IMÁGENES LANDSAT 7 ETM+

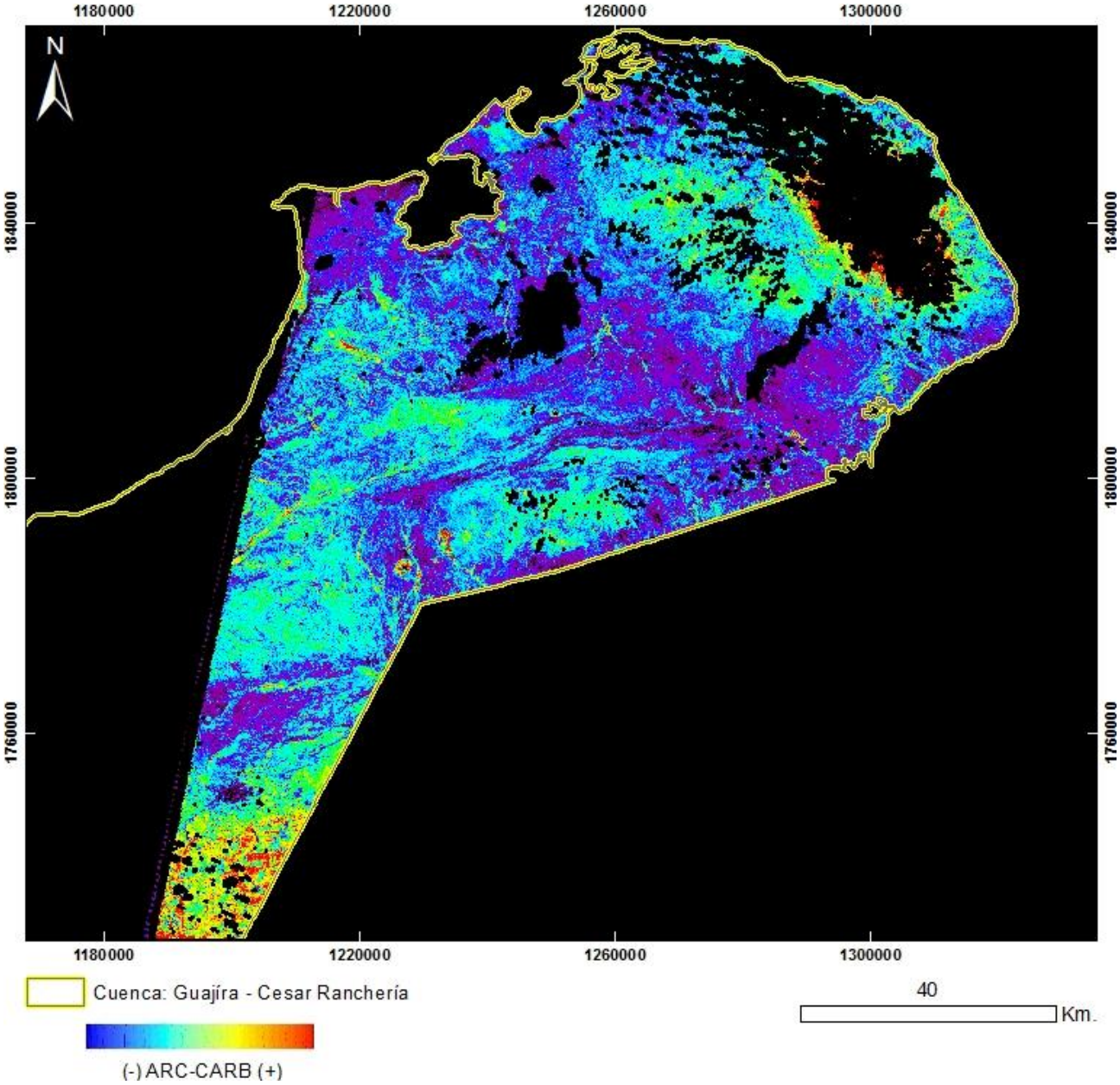

PRODUCTO: Arcillas / Carbonatos
N°5 - ID: LE70070522001062EDC00_ArcCarb
Proyección Transversal Mercator - Sistema de Referencia: MAGNA-SIRGAS Colombia Bogotá

IDENTIFICACIÓN DE ÁREAS CON POTENCIAL HIDROCARBURÍFERO

Cuencas Guajira, Cesar-Ranchería, Tumaco, Chocó y Urabá
Colombia

IMÁGENES LANDSAT 7 ETM+

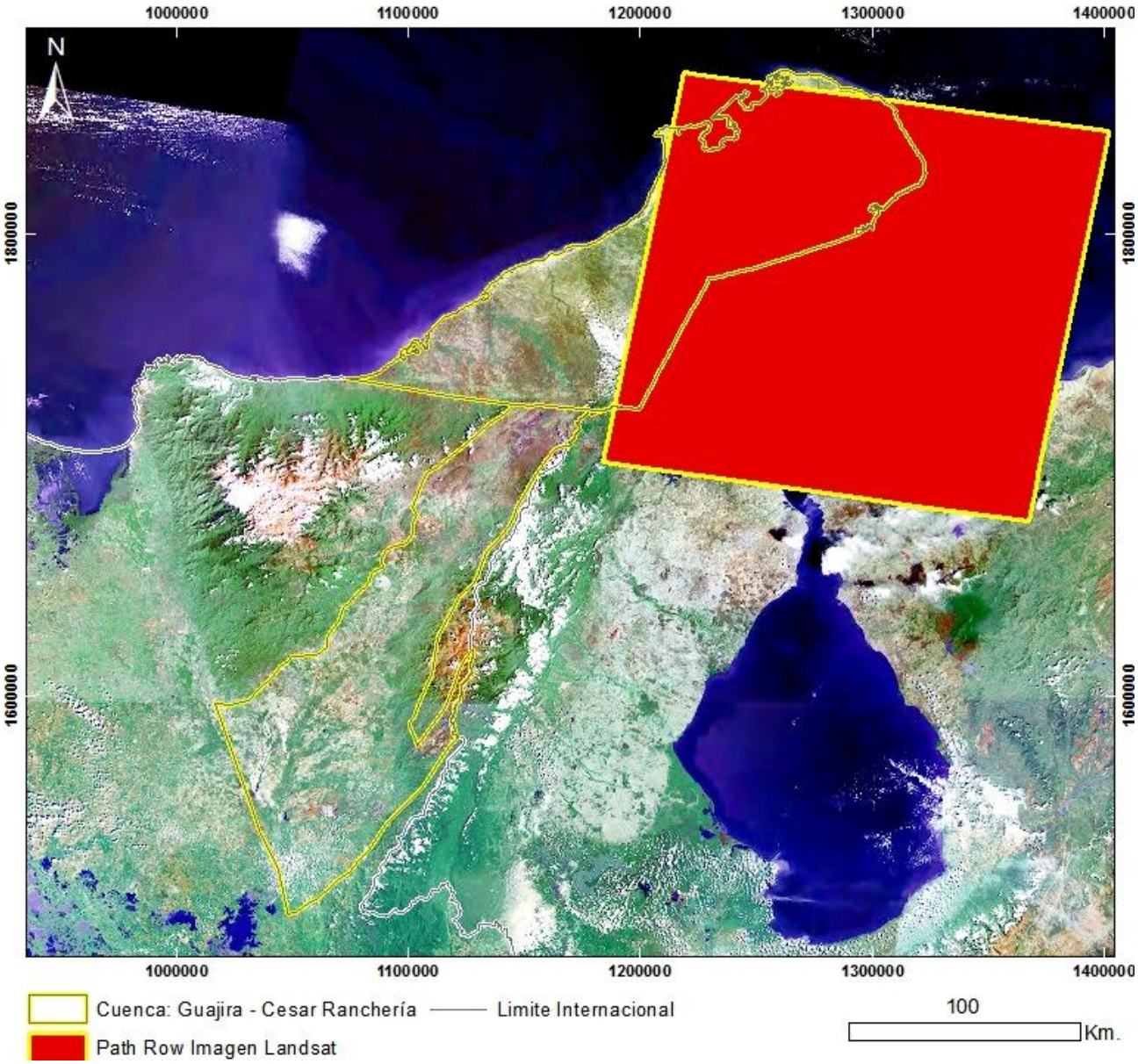

Mapa de Localización de Imagen LANDSAT 7 ETM+
N°6 - p007r052_7x20010303
Proyección Transversal Mercator - Sistema de Referencia: MAGNA-SIRGAS Colombia Bogotá

IDENTIFICACIÓN DE ÁREAS CON POTENCIAL HIDROCARBURÍFERO

Cuencas Guajira, Cesar-Ranchería, Tumaco, Chocó y Urabá
Colombia

IMÁGENES LANDSAT 7 ETM+

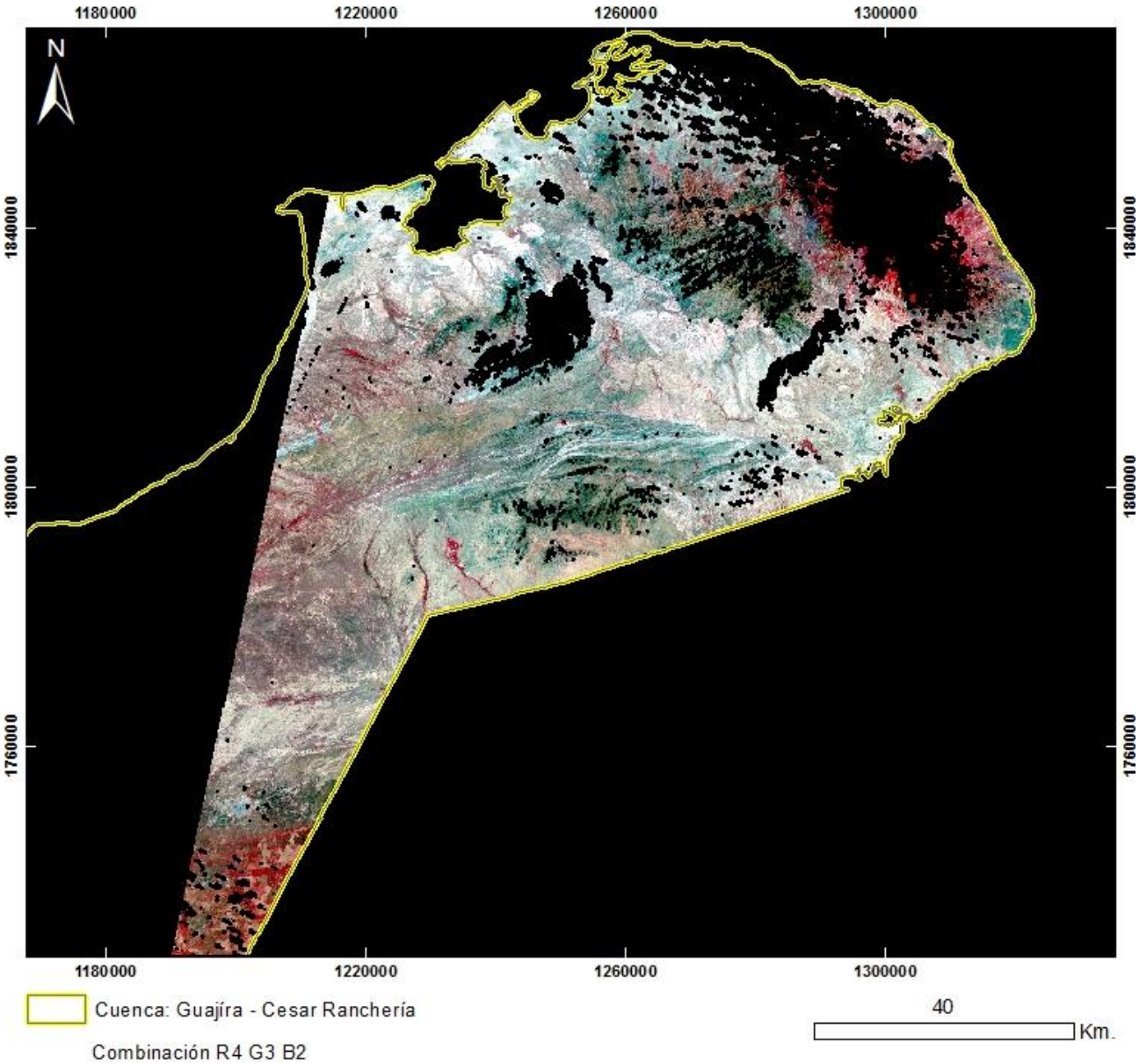

PRODUCTO: Combinación R4G3B2
N°6 - ID: p007r052_7x20010303_R4G3B2
Proyección Transversal Mercator - Sistema de Referencia: MAGNA-SIRGAS Colombia Bogotá

IDENTIFICACIÓN DE ÁREAS CON POTENCIAL HIDROCARBURÍFERO

Cuencas Guajira, Cesar-Ranchería, Tumaco, Chocó y Urabá
Colombia

IMÁGENES LANDSAT 7 ETM+

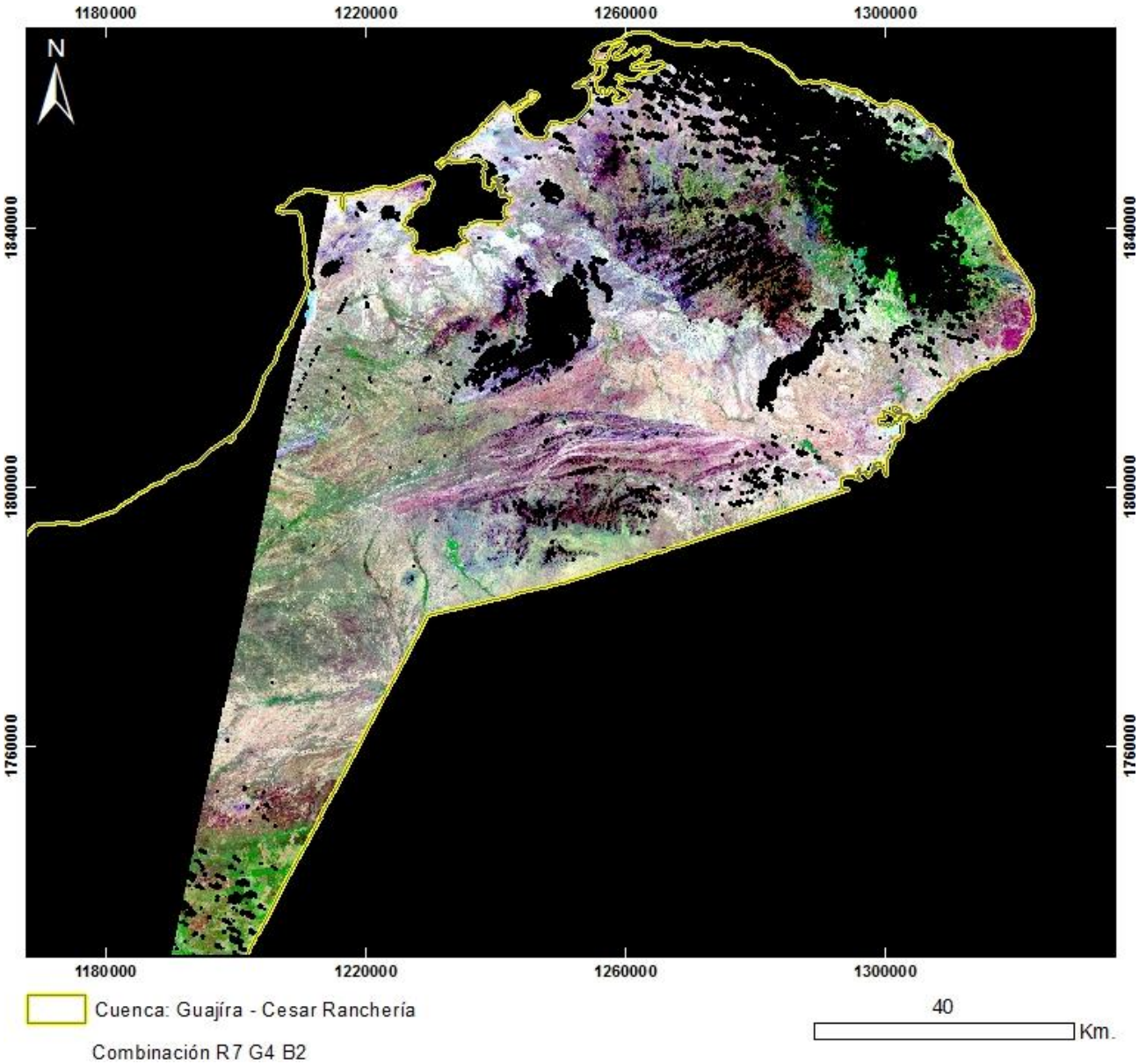

PRODUCTO: Combinación R7G4B2
N°6 - ID: p007r052_7x20010303_R7G4B2
Proyección Transversal Mercator - Sistema de Referencia: MAGNA-SIRGAS Colombia Bogotá

IDENTIFICACIÓN DE ÁREAS CON POTENCIAL HIDROCARBURÍFERO

Cuencas Guajira, Cesar-Ranchería, Tumaco, Chocó y Urabá
Colombia

IMÁGENES LANDSAT 7 ETM+

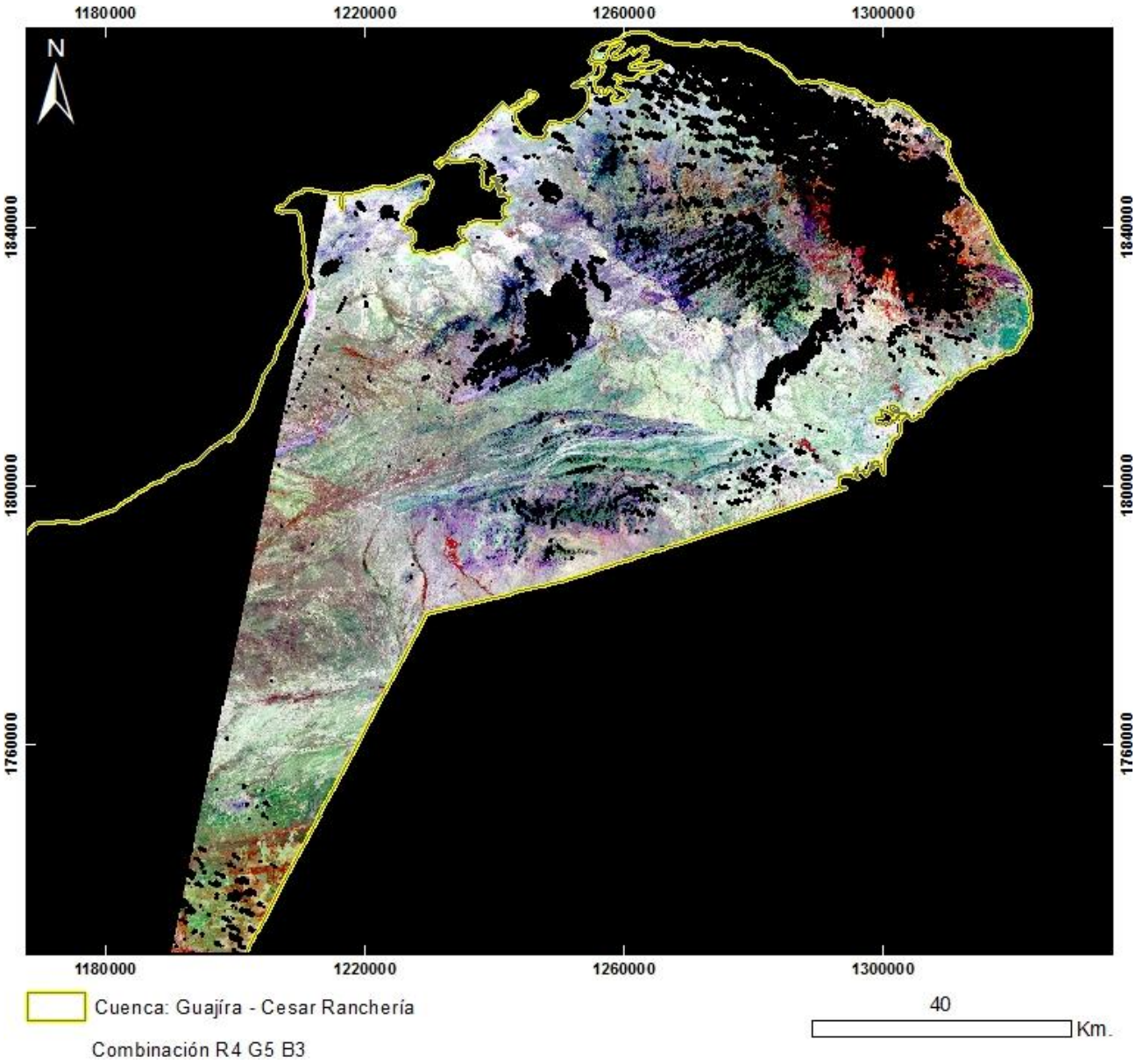

PRODUCTO: Combinación R4G5B3
N°6 - ID: p007r052_7x20010303_R4G5B3
Proyección Transversal Mercator - Sistema de Referencia: MAGNA-SIRGAS Colombia Bogotá

IDENTIFICACIÓN DE ÁREAS CON POTENCIAL HIDROCARBURÍFERO

Cuencas Guajira, Cesar-Ranchería, Tumaco, Chocó y Urabá
Colombia

IMÁGENES LANDSAT 7 ETM+

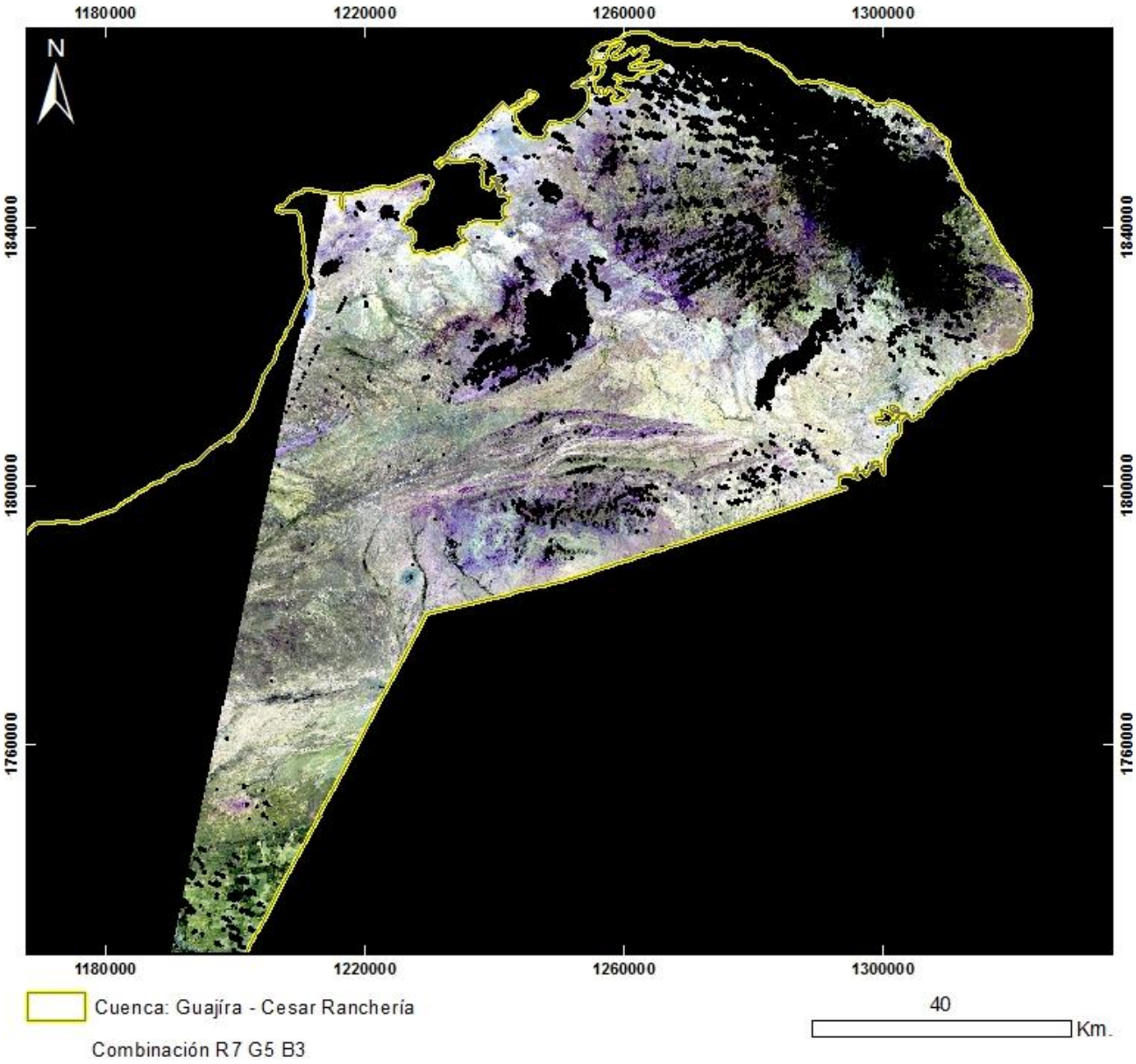

PRODUCTO: Combinación R7G5B3
N°6 - ID: p007r052_7x20010303_R7G5B3
Proyección Transversal Mercator - Sistema de Referencia: MAGNA-SIRGAS Colombia Bogotá

IDENTIFICACIÓN DE ÁREAS CON POTENCIAL HIDROCARBURÍFERO

Cuencas Guajira, Cesar-Ranchería, Tumaco, Chocó y Urabá
Colombia

IMÁGENES LANDSAT 7 ETM+

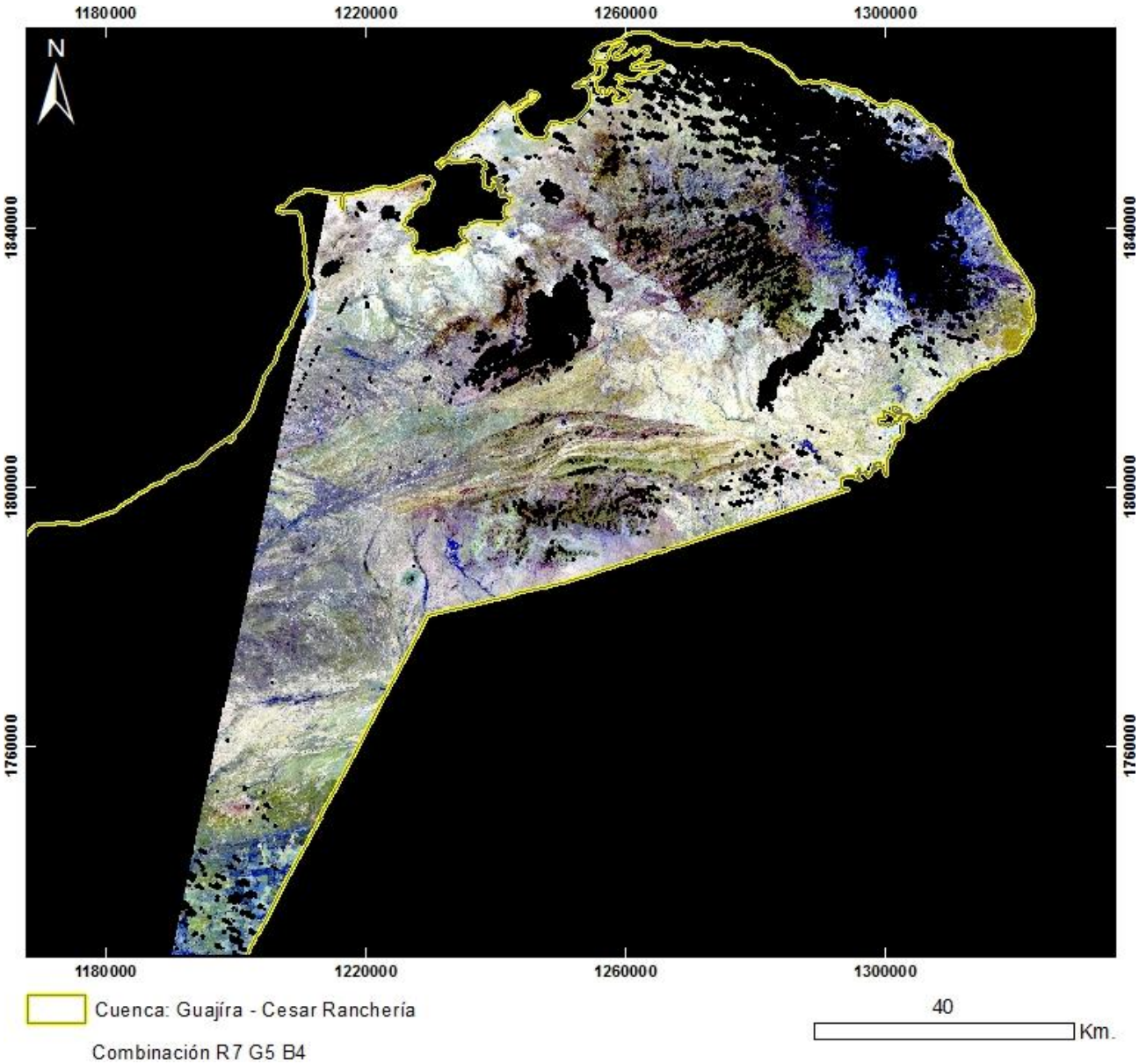

PRODUCTO: Combinación R7G5B4
N°6 - ID: p007r052_7x20010303_R7G5B4
Proyección Transversal Mercator - Sistema de Referencia: MAGNA-SIRGAS Colombia Bogotá

IDENTIFICACIÓN DE ÁREAS CON POTENCIAL HIDROCARBURÍFERO

Cuencas Guajira, Cesar-Ranchería, Tumaco, Chocó y Urabá
Colombia

IMÁGENES LANDSAT 7 ETM+

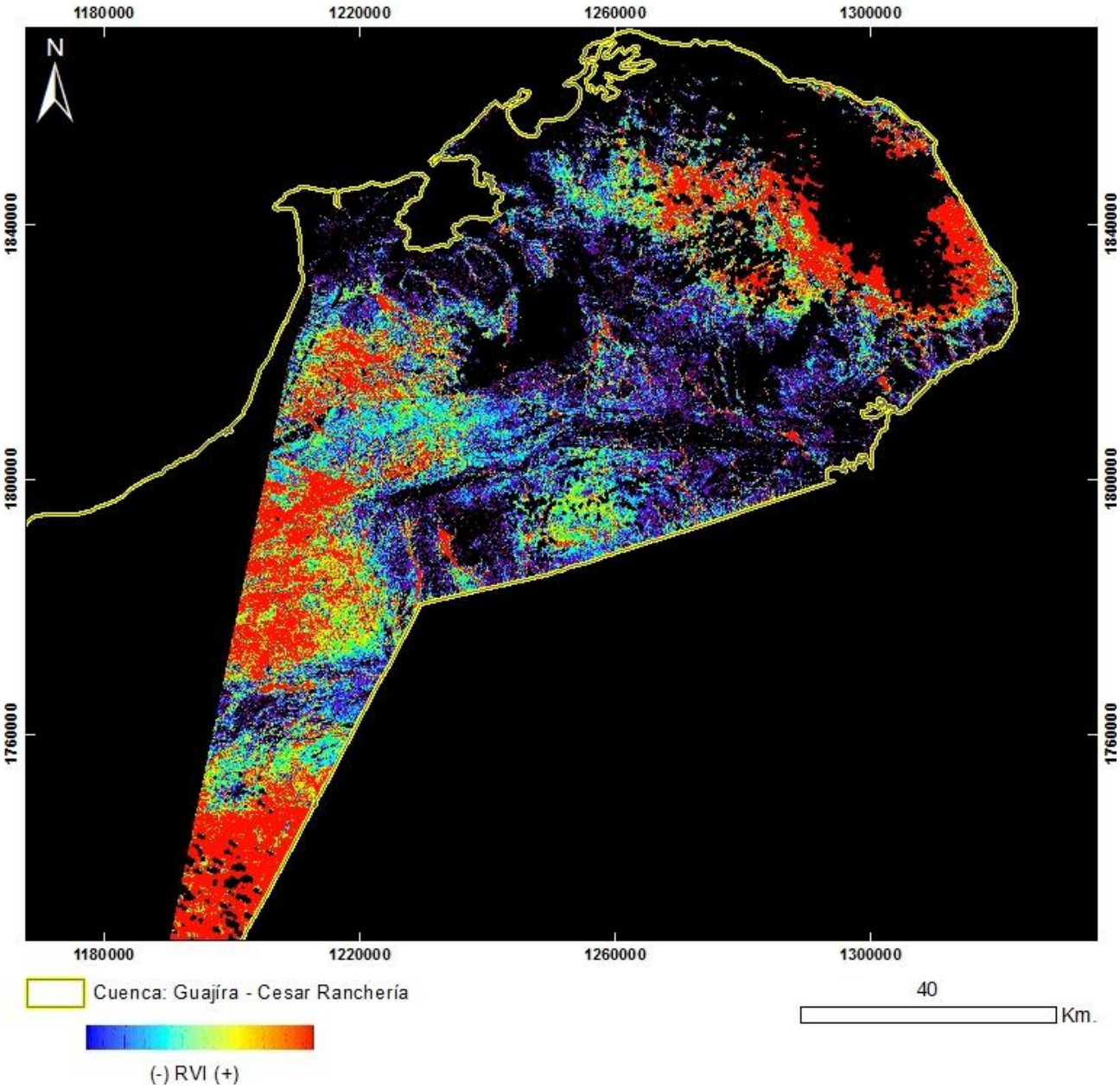

PRODUCTO: Índice de Vegetación RVI
N°6 - ID: p007r052_7x20010303_RVI
Proyección Transversal Mercator - Sistema de Referencia: MAGNA-SIRGAS Colombia Bogotá

IDENTIFICACIÓN DE ÁREAS CON POTENCIAL HIDROCARBURÍFERO

Cuencas Guajira, Cesar-Ranchería, Tumaco, Chocó y Urabá
Colombia

IMÁGENES LANDSAT 7 ETM+

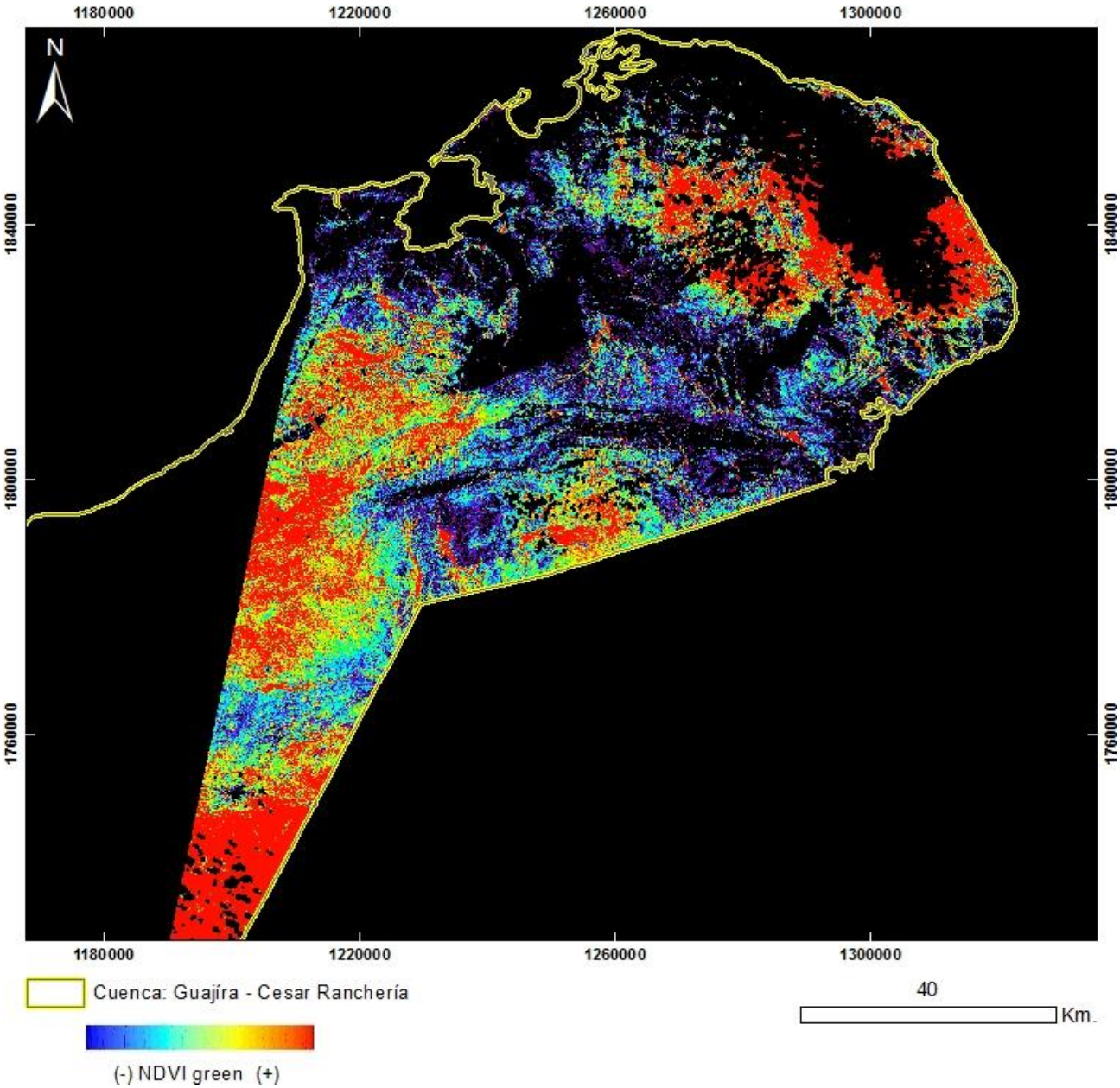

PRODUCTO: Índice de Vegetación NDVI Green
N°6 - ID: p007r052_7x20010303_NDVIgreen
Proyección Transversal Mercator - Sistema de Referencia: MAGNA-SIRGAS Colombia Bogotá

IDENTIFICACIÓN DE ÁREAS CON POTENCIAL HIDROCARBURÍFERO

Cuencas Guajira, Cesar-Ranchería, Tumaco, Chocó y Urabá
Colombia

IMÁGENES LANDSAT 7 ETM+

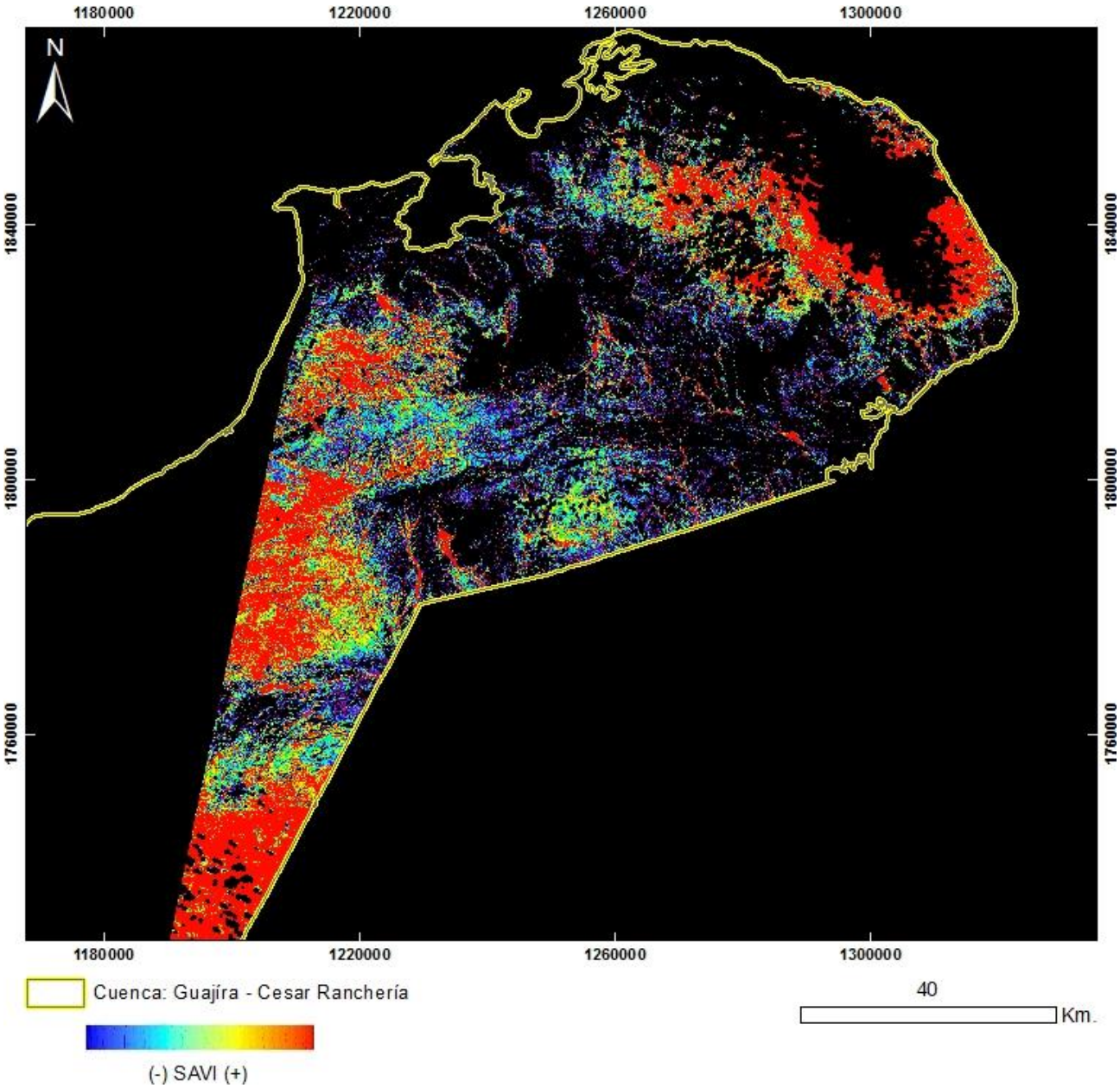

PRODUCTO: Índice de Vegetación SAVI
N°6 - ID: p007r052_7x20010303_SAVI
Proyección Transversal Mercator - Sistema de Referencia: MAGNA-SIRGAS Colombia Bogotá

IDENTIFICACIÓN DE ÁREAS CON POTENCIAL HIDROCARBURÍFERO

Cuencas Guajira, Cesar-Ranchería, Tumaco, Chocó y Urabá
Colombia

IMÁGENES LANDSAT 7 ETM+

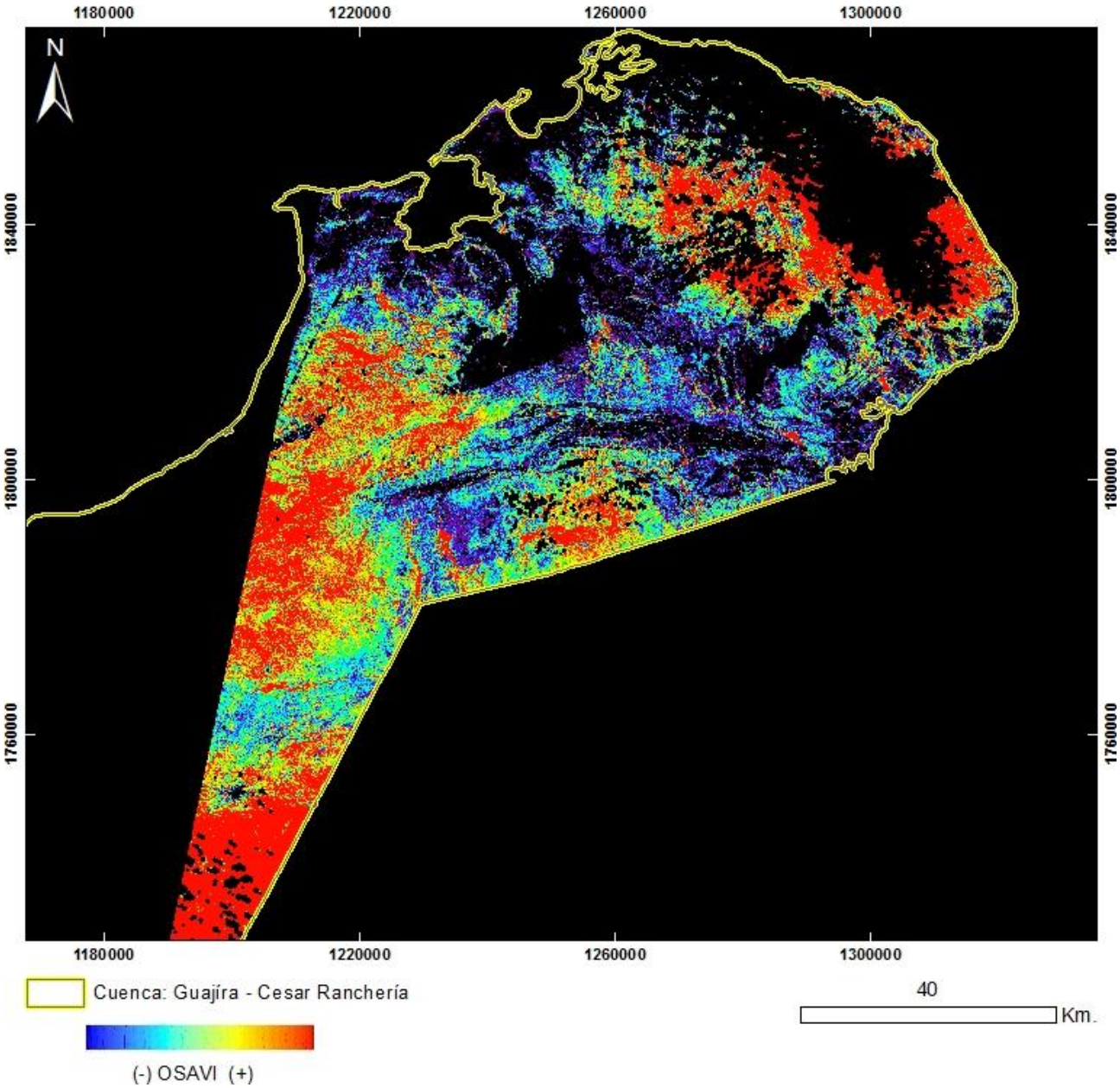

PRODUCTO: Índice de Vegetación OSAVI
N°6 - ID: p007r052_7x20010303_OSAVI
Proyección Transversal Mercator - Sistema de Referencia: MAGNA-SIRGAS Colombia Bogotá

IDENTIFICACIÓN DE ÁREAS CON POTENCIAL HIDROCARBURÍFERO

Cuencas Guajira, Cesar-Ranchería, Tumaco, Chocó y Urabá
Colombia

IMÁGENES LANDSAT 7 ETM+

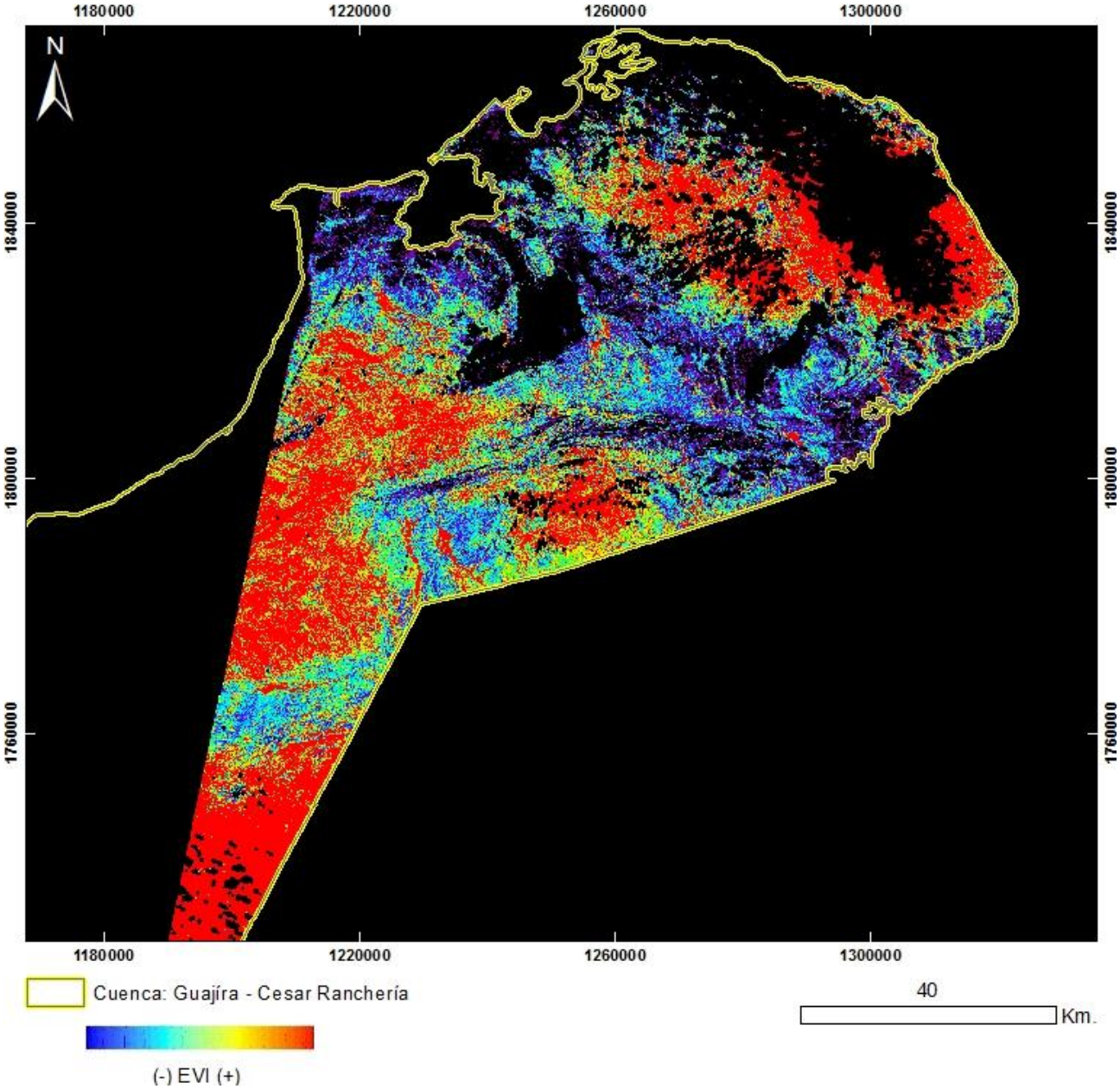

PRODUCTO: Índice de Vegetación EVI
N°6 - ID: p007r052_7x20010303_EVI
Proyección Transversal Mercator - Sistema de Referencia: MAGNA-SIRGAS Colombia Bogotá

IDENTIFICACIÓN DE ÁREAS CON POTENCIAL HIDROCARBURÍFERO

Cuencas Guajira, Cesar-Ranchería, Tumaco, Chocó y Urabá
Colombia

IMÁGENES LANDSAT 7 ETM+

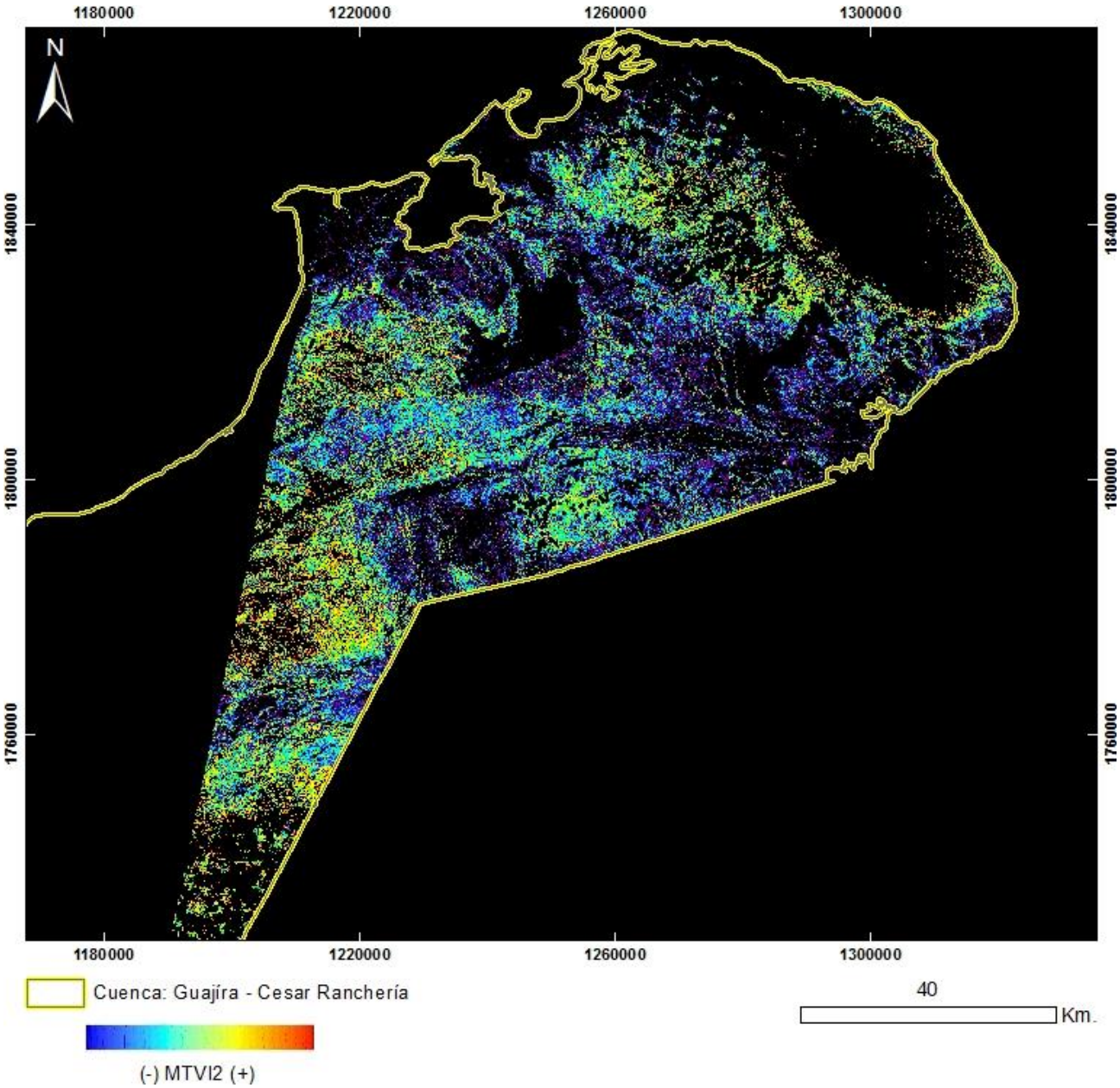

PRODUCTO: Índice de Vegetación MTVI2
N°6 - ID: p007r052_7x20010303_MTVI2
Proyección Transversal Mercator - Sistema de Referencia: MAGNA-SIRGAS Colombia Bogotá

IDENTIFICACIÓN DE ÁREAS CON POTENCIAL HIDROCARBURÍFERO

Cuencas Guajira, Cesar-Ranchería, Tumaco, Chocó y Urabá
Colombia

IMÁGENES LANDSAT 7 ETM+

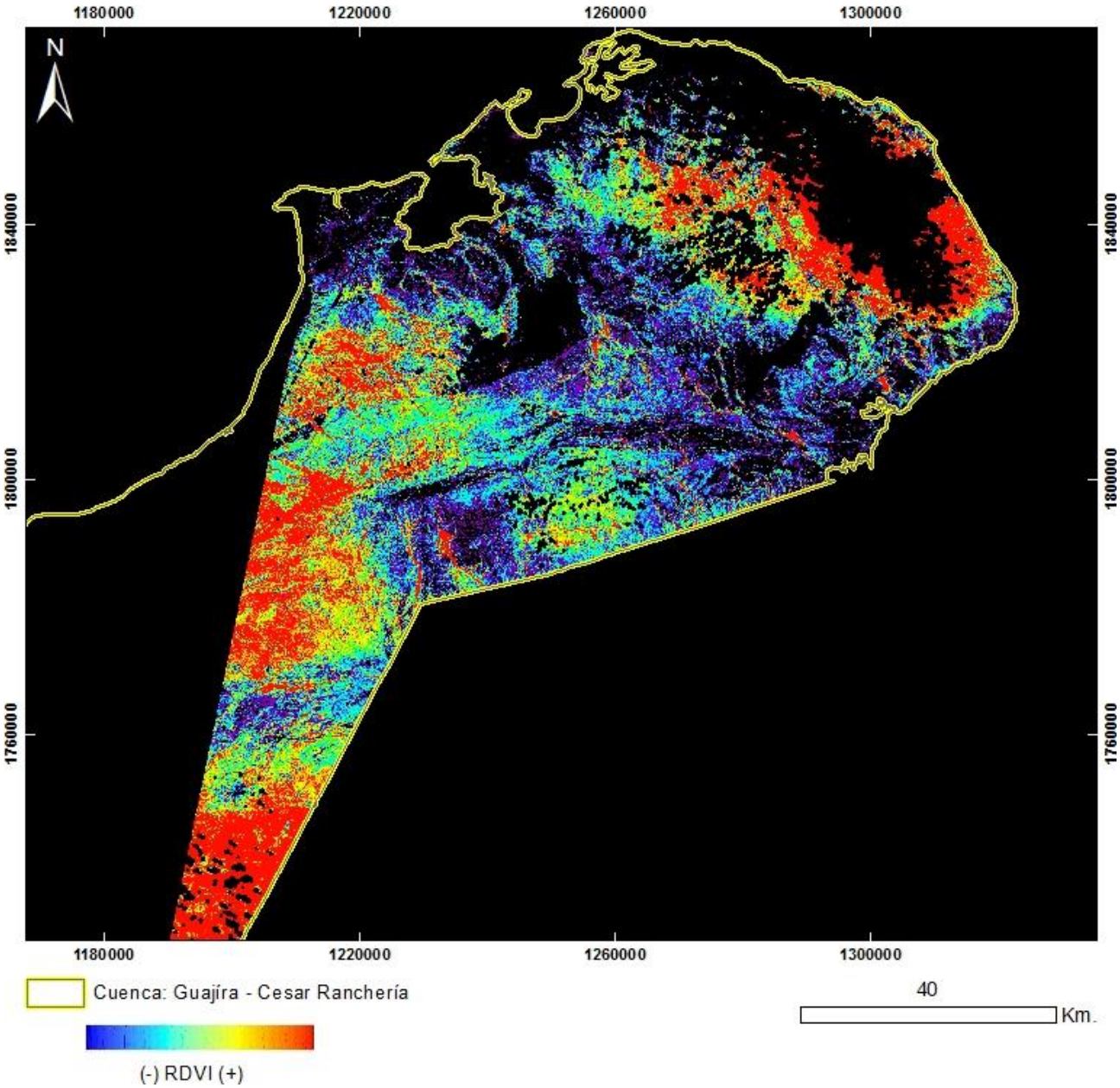

PRODUCTO: Índice de Vegetación RDVI
N°6 - ID: p007r052_7x20010303_RDVI
Proyección Transversal Mercator - Sistema de Referencia: MAGNA-SIRGAS Colombia Bogotá

IDENTIFICACIÓN DE ÁREAS CON POTENCIAL HIDROCARBURÍFERO

Cuencas Guajira, Cesar-Ranchería, Tumaco, Chocó y Urabá
Colombia

IMÁGENES LANDSAT 7 ETM+

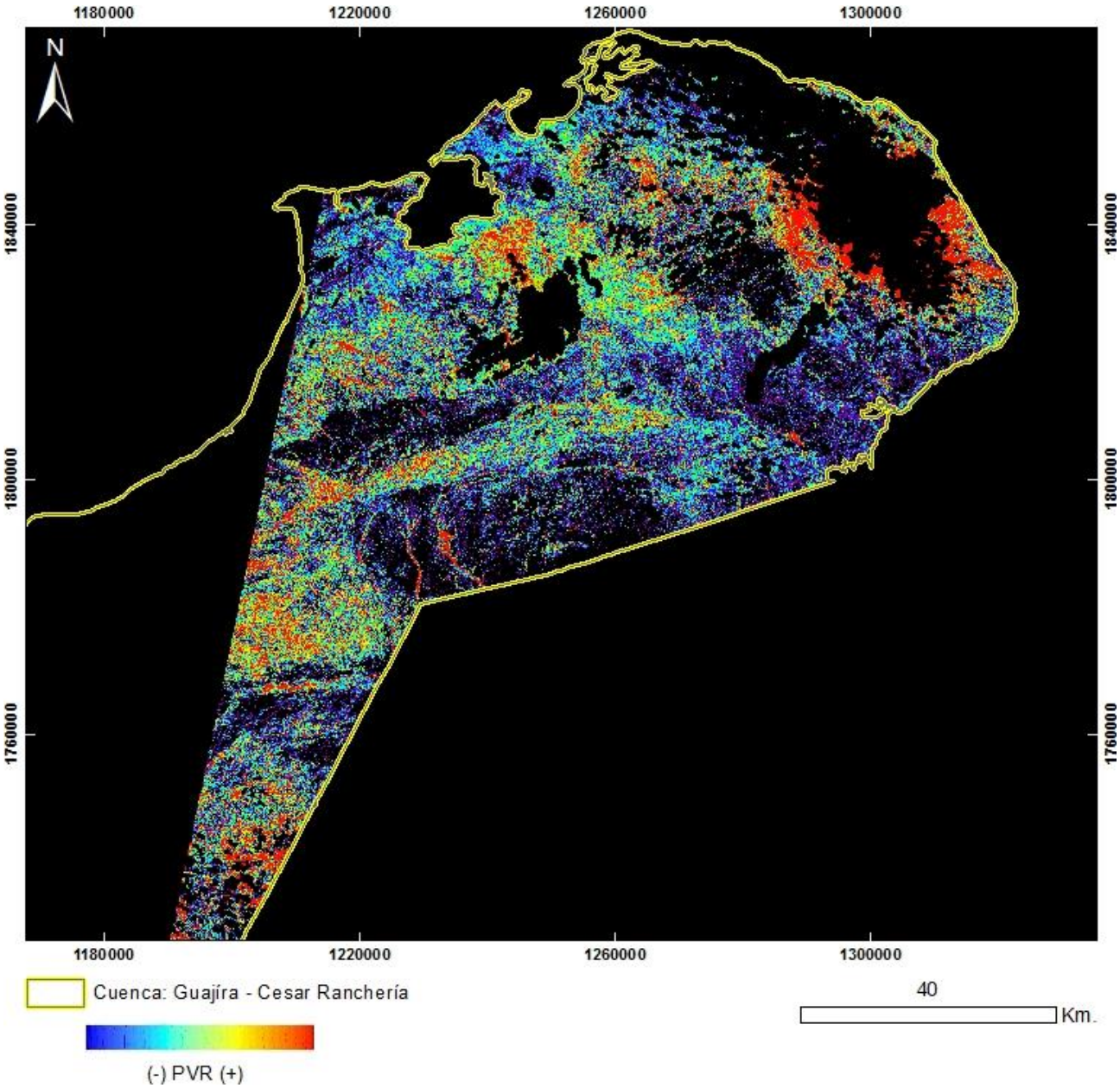

PRODUCTO: Índice de Vegetación PVR
N°6 - ID: p007r052_7x20010303_PVR
Proyección Transversal Mercator - Sistema de Referencia: MAGNA-SIRGAS Colombia Bogotá

IDENTIFICACIÓN DE ÁREAS CON POTENCIAL HIDROCARBURÍFERO

Cuencas Guajira, Cesar-Ranchería, Tumaco, Chocó y Urabá
Colombia

IMÁGENES LANDSAT 7 ETM+

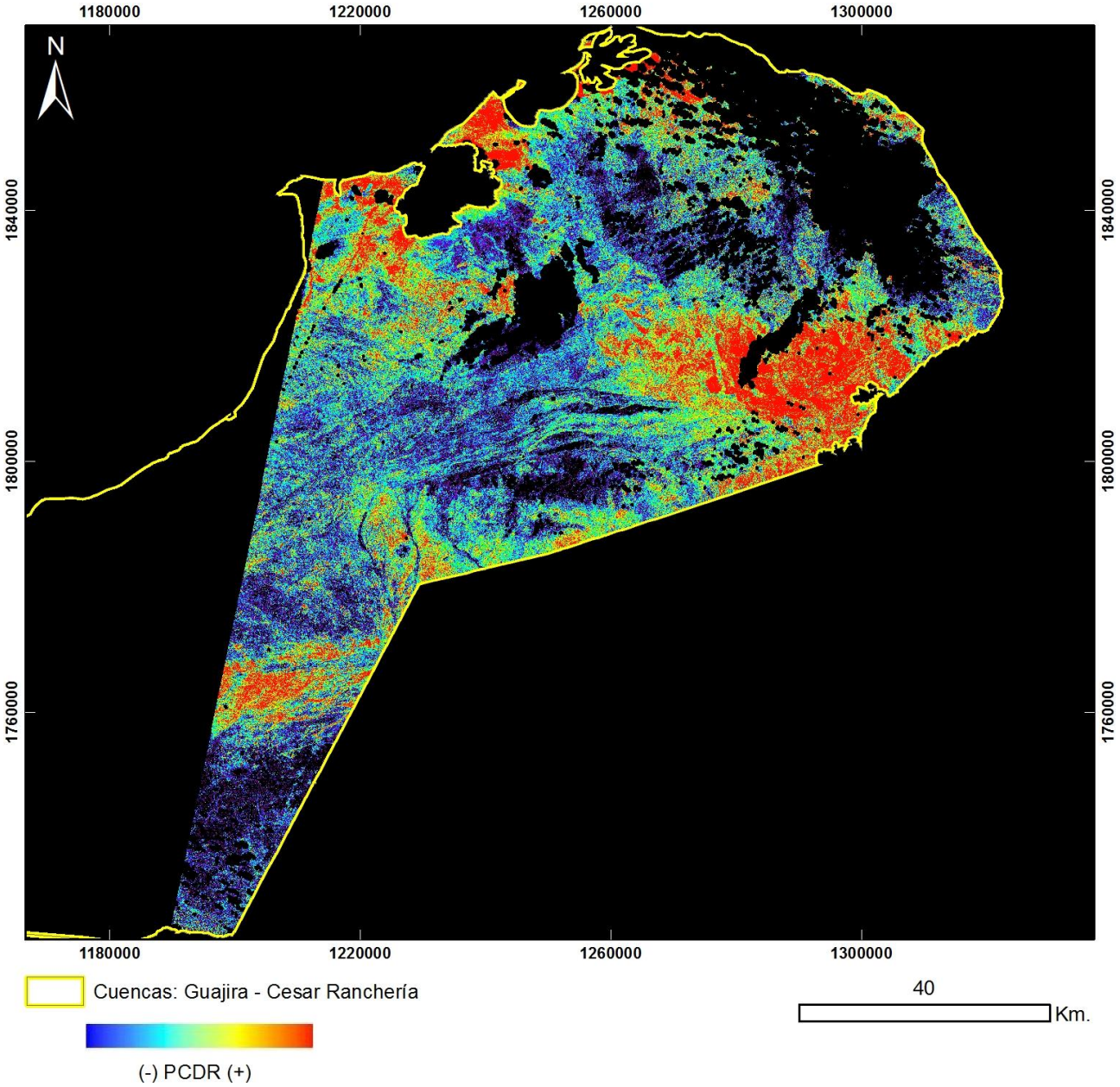

PRODUCTO: Índice de Vegetación PCDR
N°6 - ID: p007r052_7x20010303_PCDR
Proyección Transversal Mercator - Sistema de Referencia: MAGNA-SIRGAS Colombia Bogotá

IDENTIFICACIÓN DE ÁREAS CON POTENCIAL HIDROCARBURÍFERO

Cuencas Guajira, Cesar-Ranchería, Tumaco, Chocó y Urabá
Colombia

IMÁGENES LANDSAT 7 ETM+

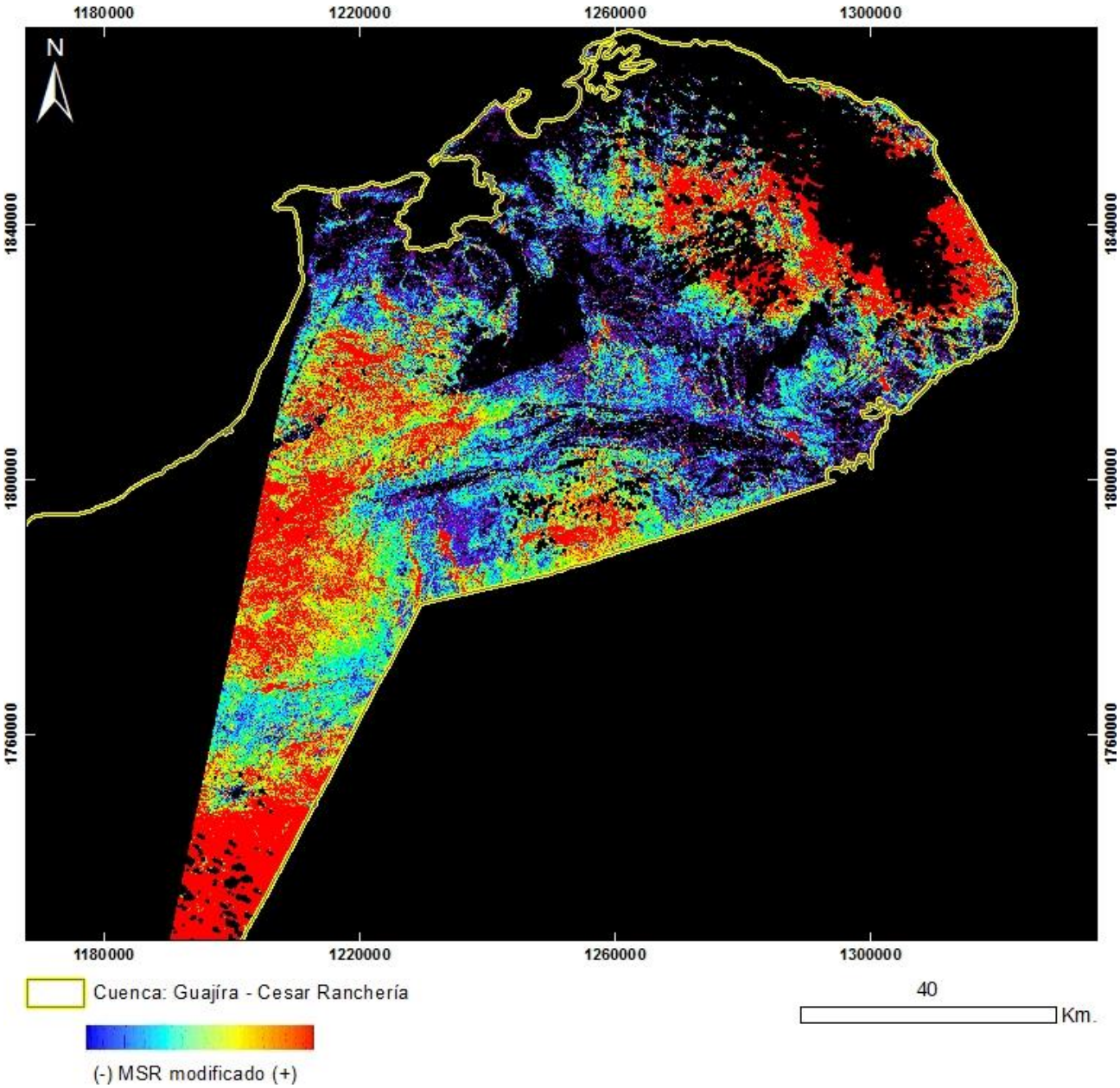

PRODUCTO: Índice de Vegetación MSR_Modificado
N°6 - ID: p007r052_7x20010303_MSRmodificado
Proyección Transversal Mercator - Sistema de Referencia: MAGNA-SIRGAS Colombia Bogotá

IDENTIFICACIÓN DE ÁREAS CON POTENCIAL HIDROCARBURÍFERO

Cuencas Guajira, Cesar-Ranchería, Tumaco, Chocó y Urabá
Colombia

IMÁGENES LANDSAT 7 ETM+

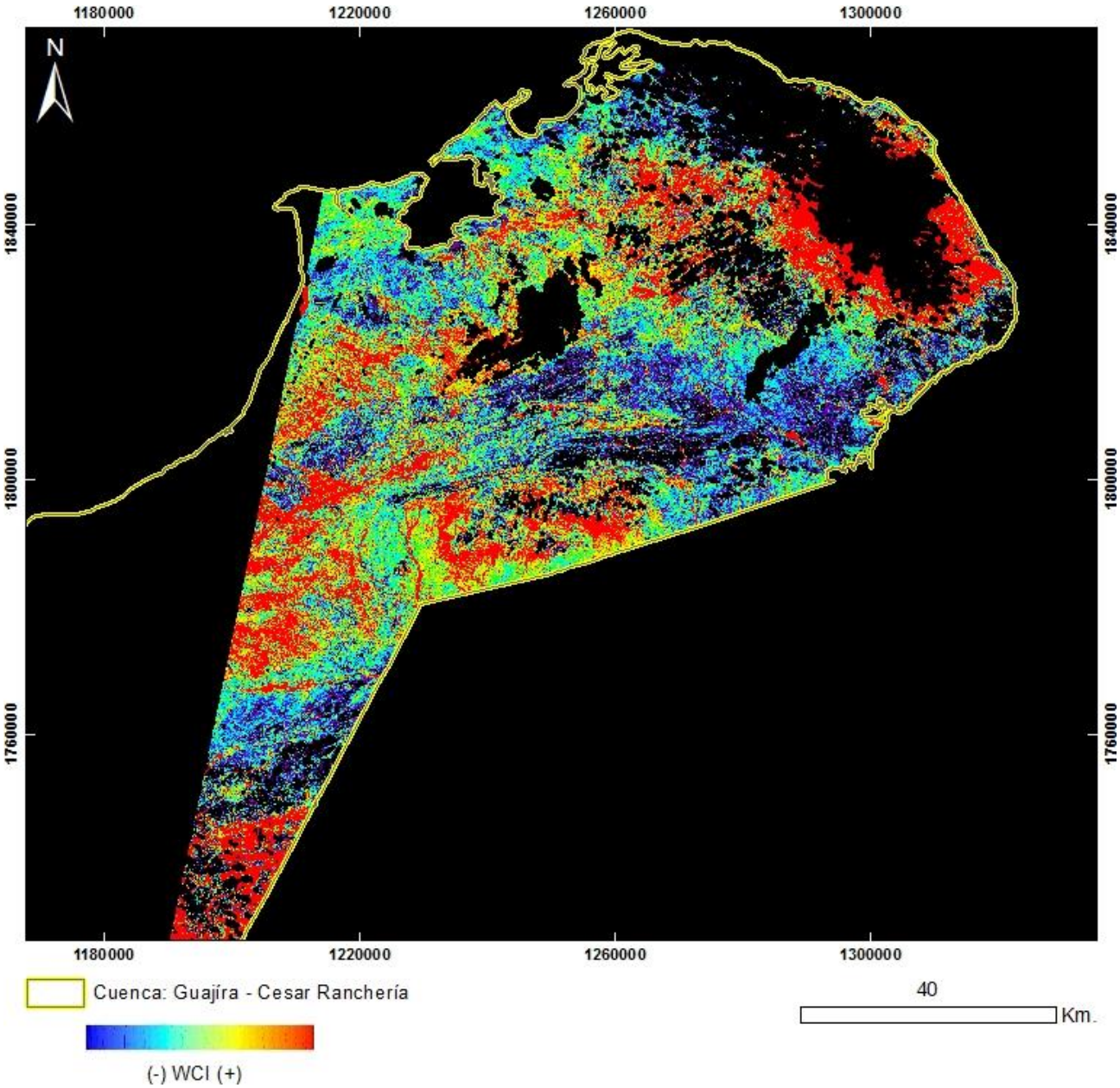

PRODUCTO: Índice de Vegetación WCI
N°6 - ID: p007r052_7x20010303_WCI
Proyección Transversal Mercator - Sistema de Referencia: MAGNA-SIRGAS Colombia Bogotá

IDENTIFICACIÓN DE ÁREAS CON POTENCIAL HIDROCARBURÍFERO

Cuencas Guajira, Cesar-Ranchería, Tumaco, Chocó y Urabá
Colombia

IMÁGENES LANDSAT 7 ETM+

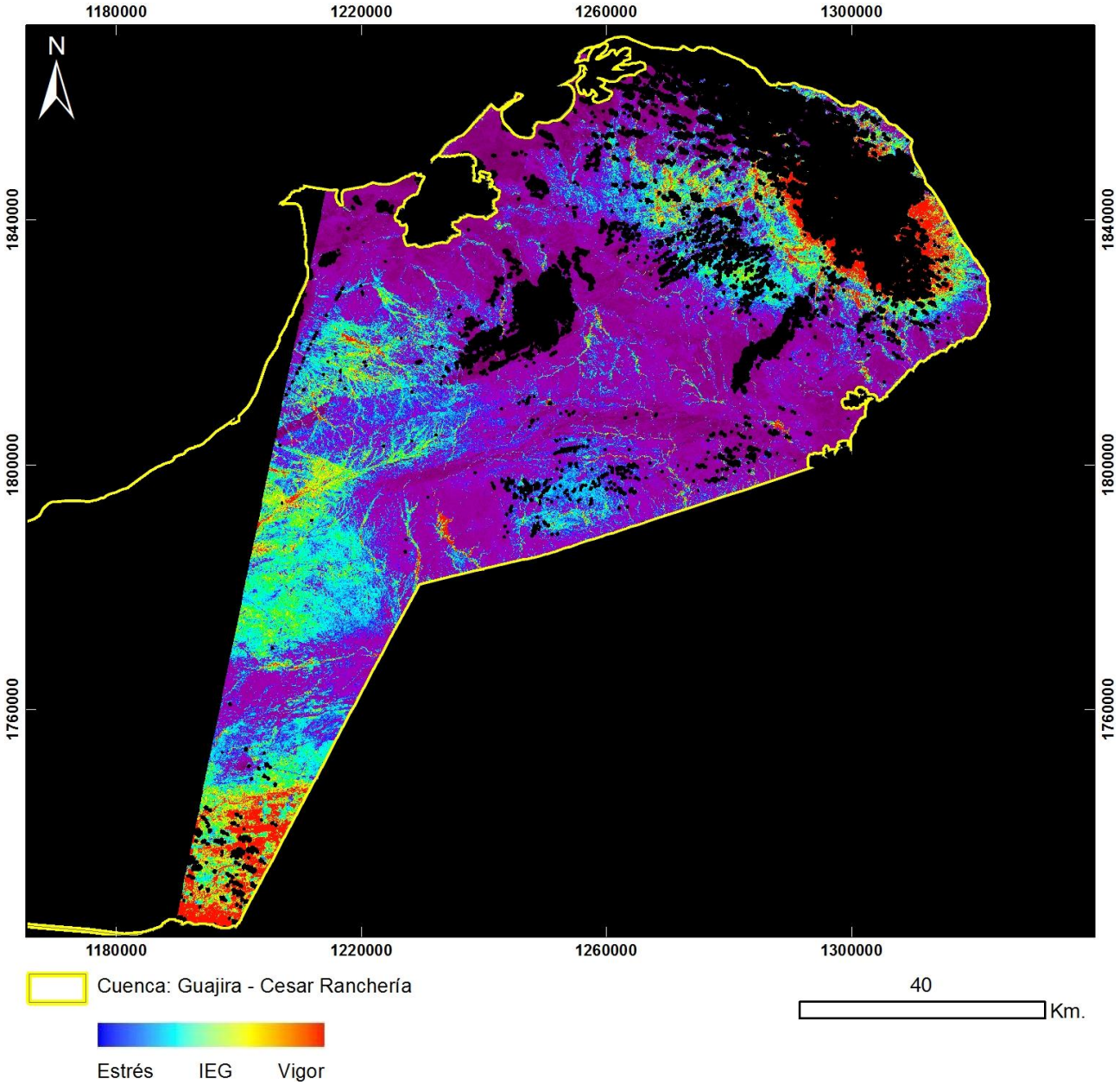

PRODUCTO: Índice de Estrés Geobotánico
N°6 – ID: p007r052_7x20010303_IEG
Proyección Transversal Mercator - Sistema de Referencia: MAGNA-SIRGAS Colombia Bogotá

IDENTIFICACIÓN DE ÁREAS CON POTENCIAL HIDROCARBURÍFERO

Cuencas Guajira, Cesar-Ranchería, Tumaco, Chocó y Urabá
Colombia

IMÁGENES LANDSAT 7 ETM+

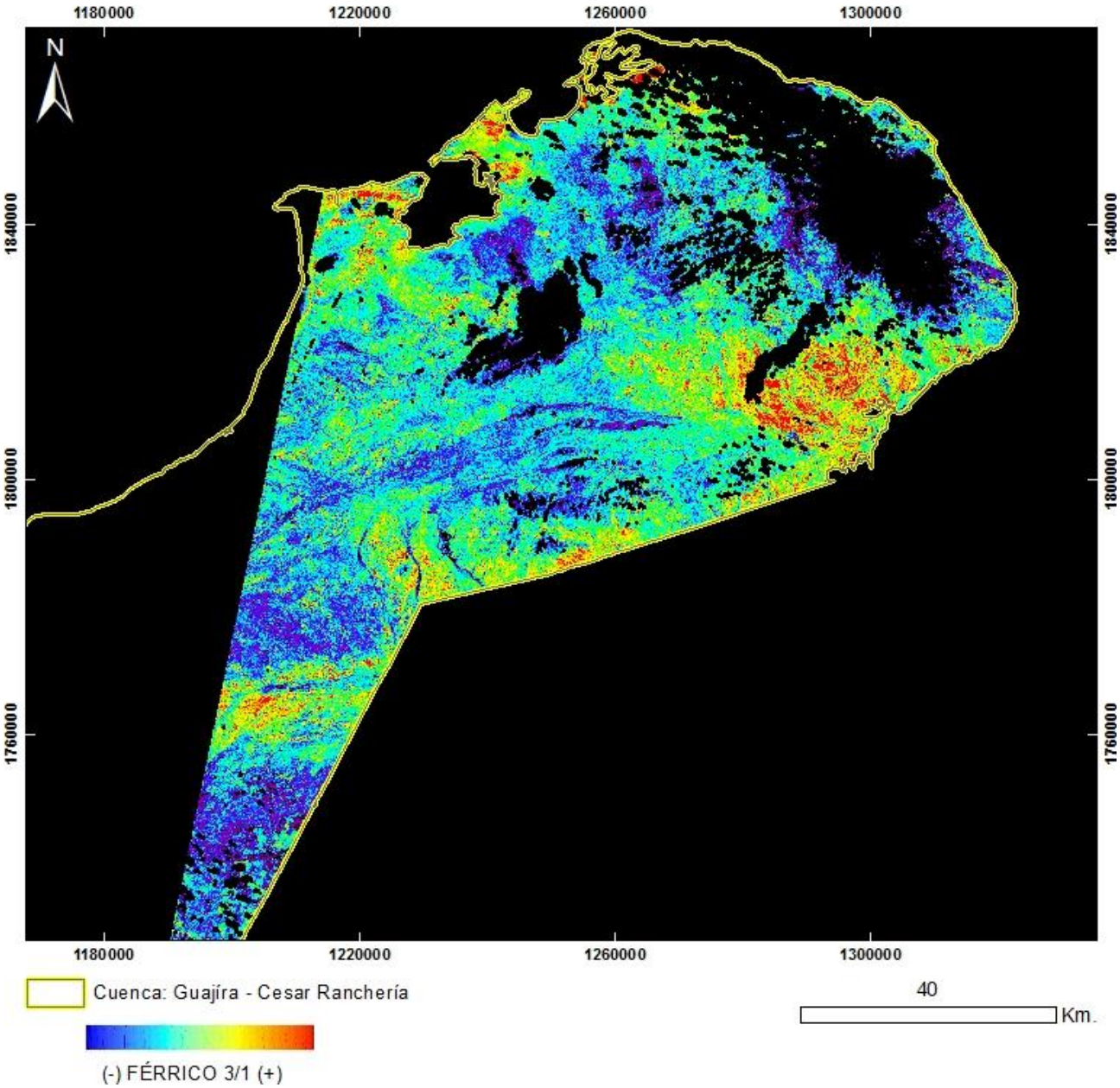

PRODUCTO: Férrico B3/B1
N°6 - ID: p007r052_7x20010303_Ferrico3_1
Proyección Transversal Mercator - Sistema de Referencia: MAGNA-SIRGAS Colombia Bogotá

IDENTIFICACIÓN DE ÁREAS CON POTENCIAL HIDROCARBURÍFERO

Cuencas Guajira, Cesar-Ranchería, Tumaco, Chocó y Urabá
Colombia

IMÁGENES LANDSAT 7 ETM+

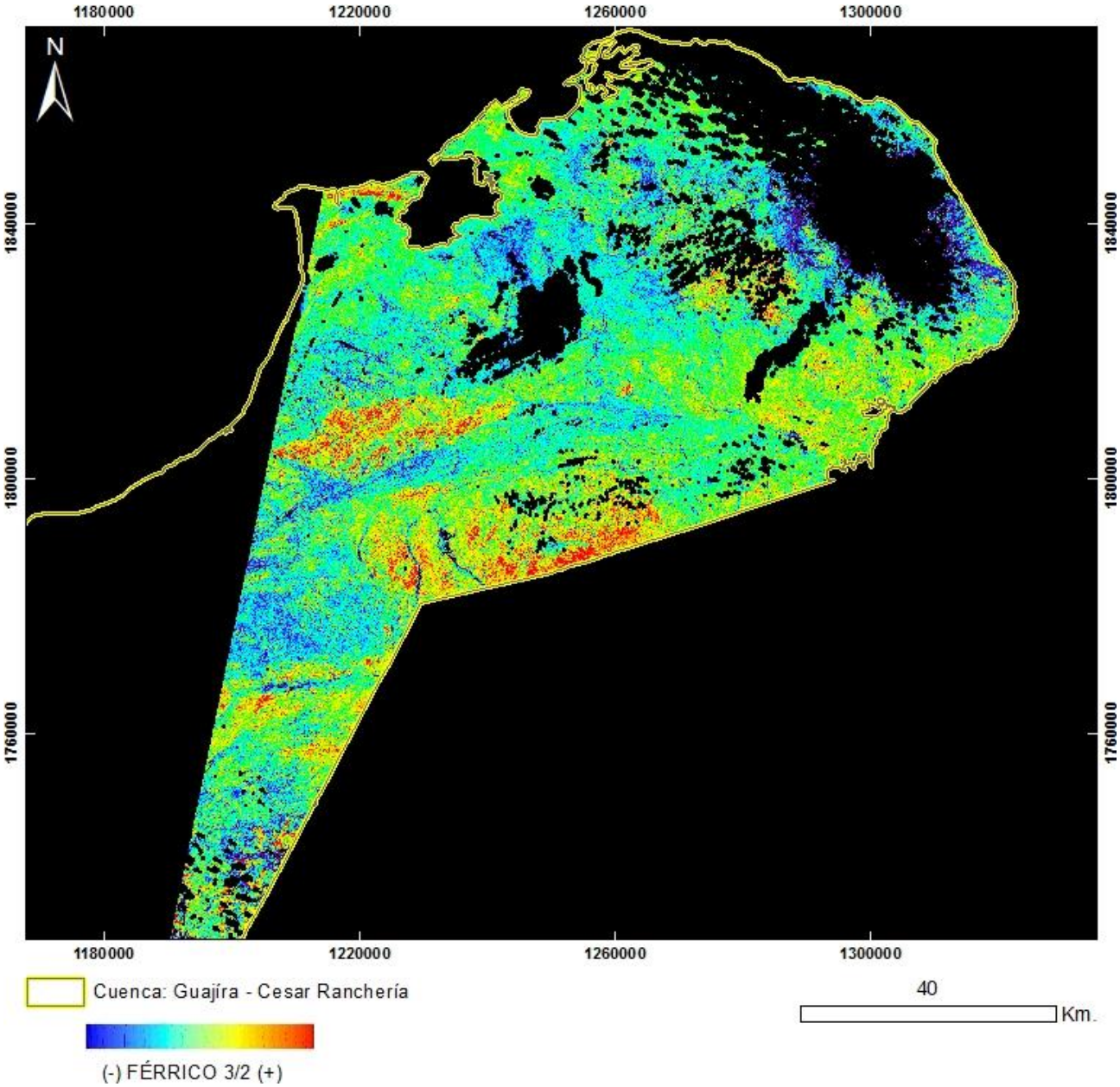

PRODUCTO: Férrico B3/B2
N°6 - ID: p007r052_7x20010303_Ferrico3_2
Proyección Transversal Mercator - Sistema de Referencia: MAGNA-SIRGAS Colombia Bogotá

IDENTIFICACIÓN DE ÁREAS CON POTENCIAL HIDROCARBURÍFERO

Cuencas Guajira, Cesar-Ranchería, Tumaco, Chocó y Urabá
Colombia

IMÁGENES LANDSAT 7 ETM+

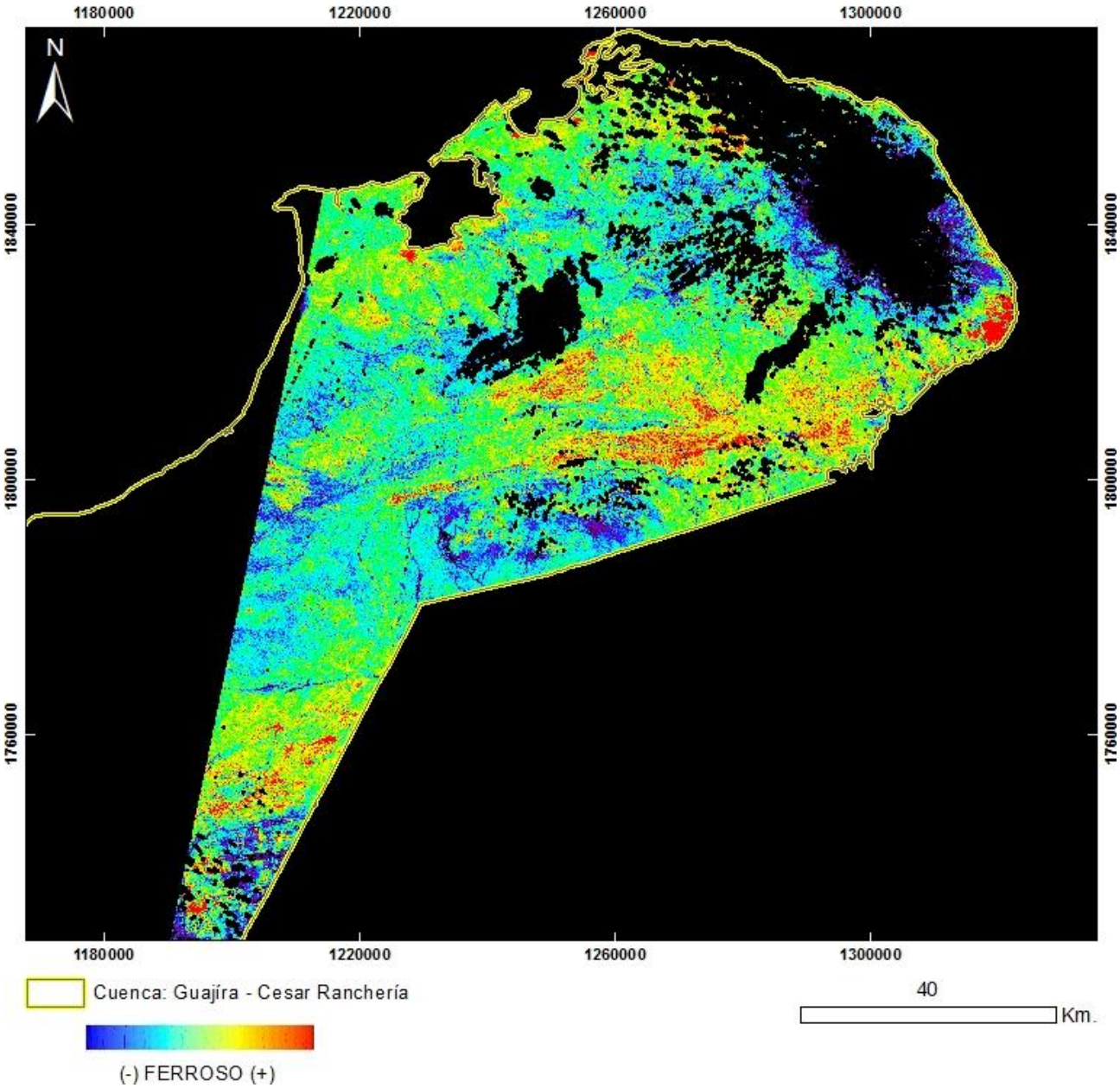

PRODUCTO: Ferroso
N°6 - ID: p007r052_7x20010303_Ferroso
Proyección Transversal Mercator - Sistema de Referencia: MAGNA-SIRGAS Colombia Bogotá

IDENTIFICACIÓN DE ÁREAS CON POTENCIAL HIDROCARBURÍFERO

Cuencas Guajira, Cesar-Ranchería, Tumaco, Chocó y Urabá
Colombia

IMÁGENES LANDSAT 7 ETM+

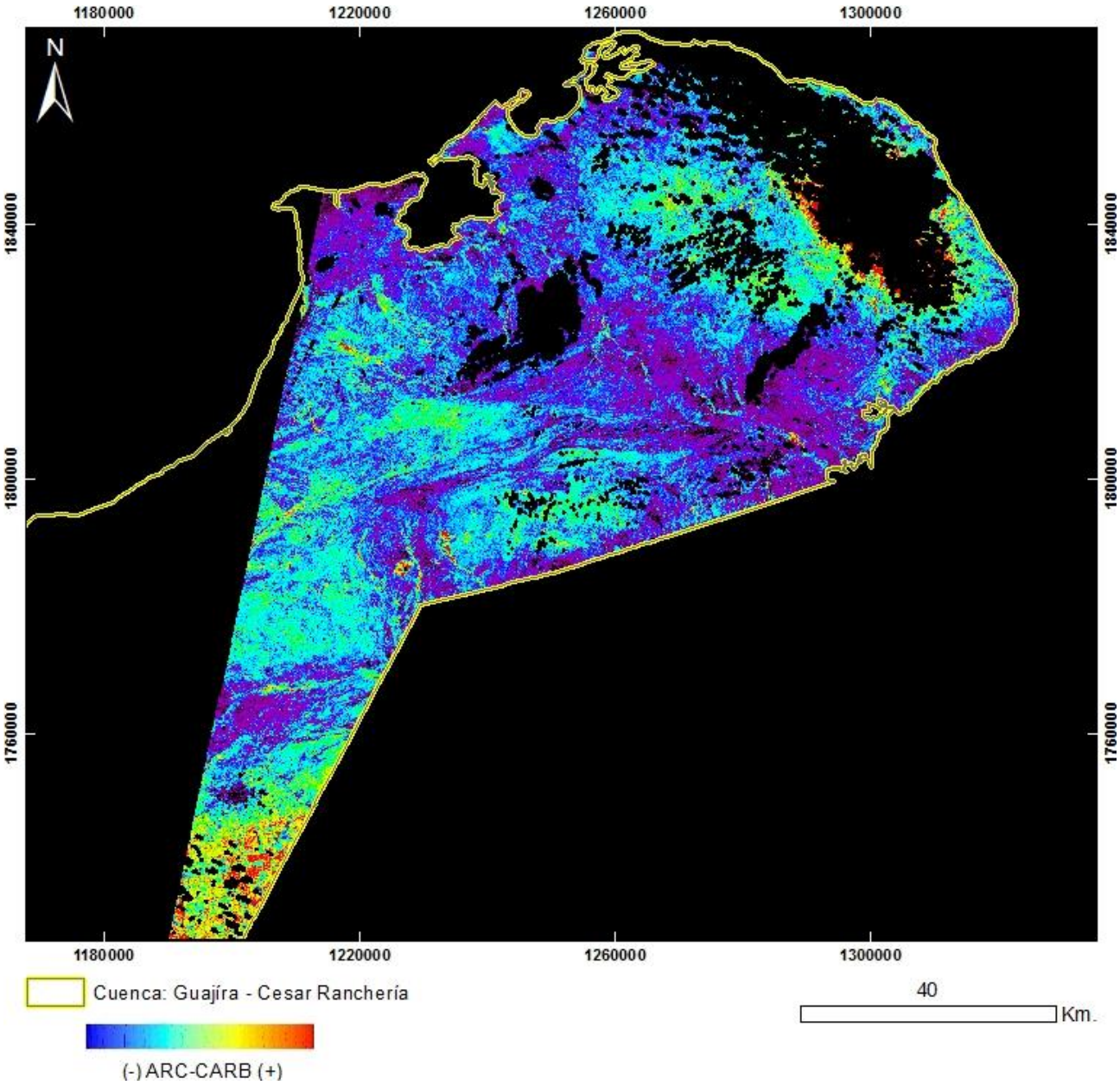

PRODUCTO: Arcillas / Carbonatos
N°6 - ID: p007r052_7x20010303_ArcCarb
Proyección Transversal Mercator - Sistema de Referencia: MAGNA-SIRGAS Colombia Bogotá

IDENTIFICACIÓN DE ÁREAS CON POTENCIAL HIDROCARBURÍFERO

Cuencas Guajira, Cesar-Ranchería, Tumaco, Chocó y Urabá
Colombia

IMÁGENES LANDSAT 7 ETM+

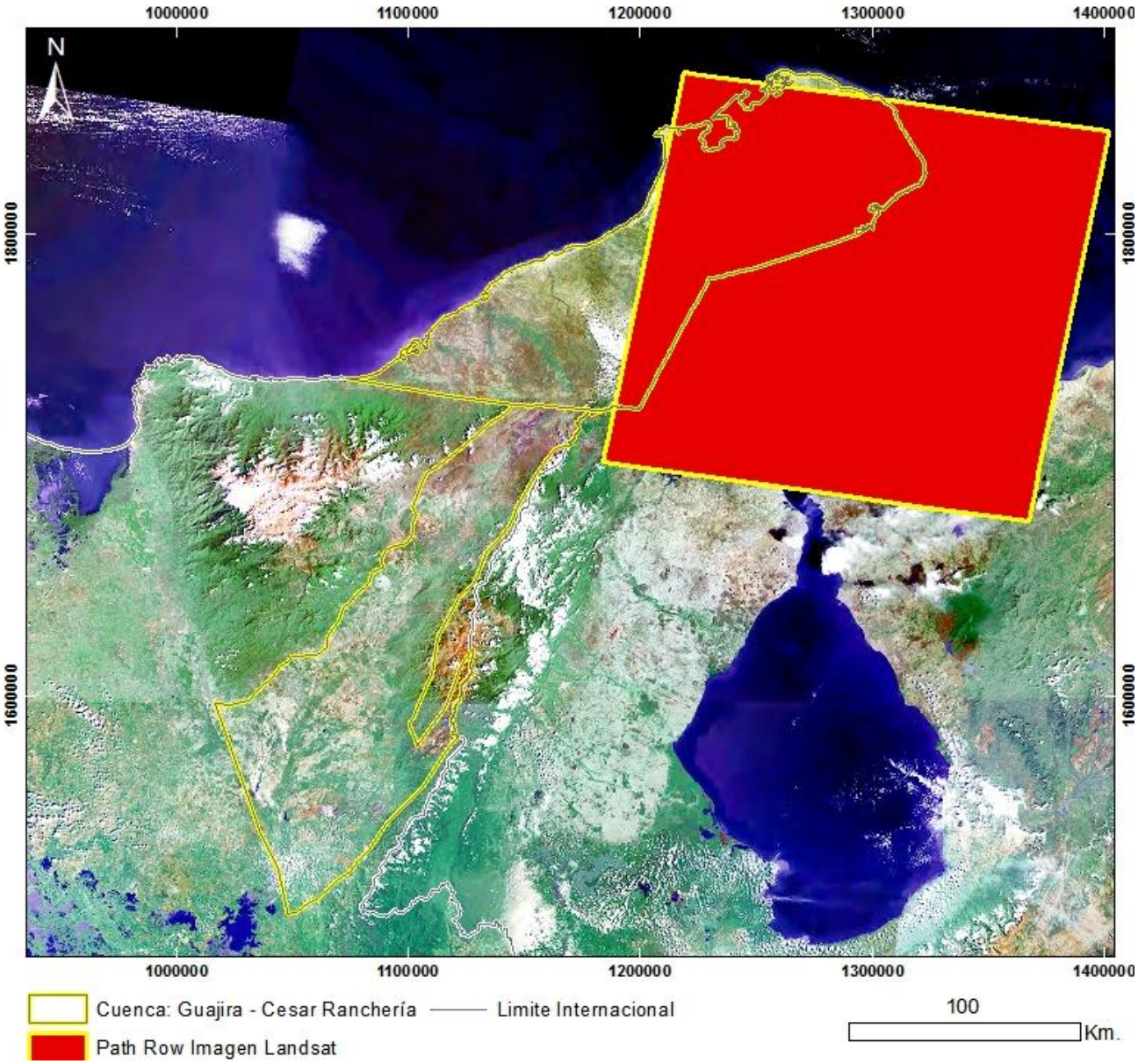

Mapa de Localización de Imagen LANDSAT 7 ETM+
N°7 - LE70070522003004AGS00
Proyección Transversal Mercator - Sistema de Referencia: MAGNA-SIRGAS Colombia Bogotá

IDENTIFICACIÓN DE ÁREAS CON POTENCIAL HIDROCARBURÍFERO

Cuencas Guajira, Cesar-Ranchería, Tumaco, Chocó y Urabá
Colombia

IMÁGENES LANDSAT 7 ETM+

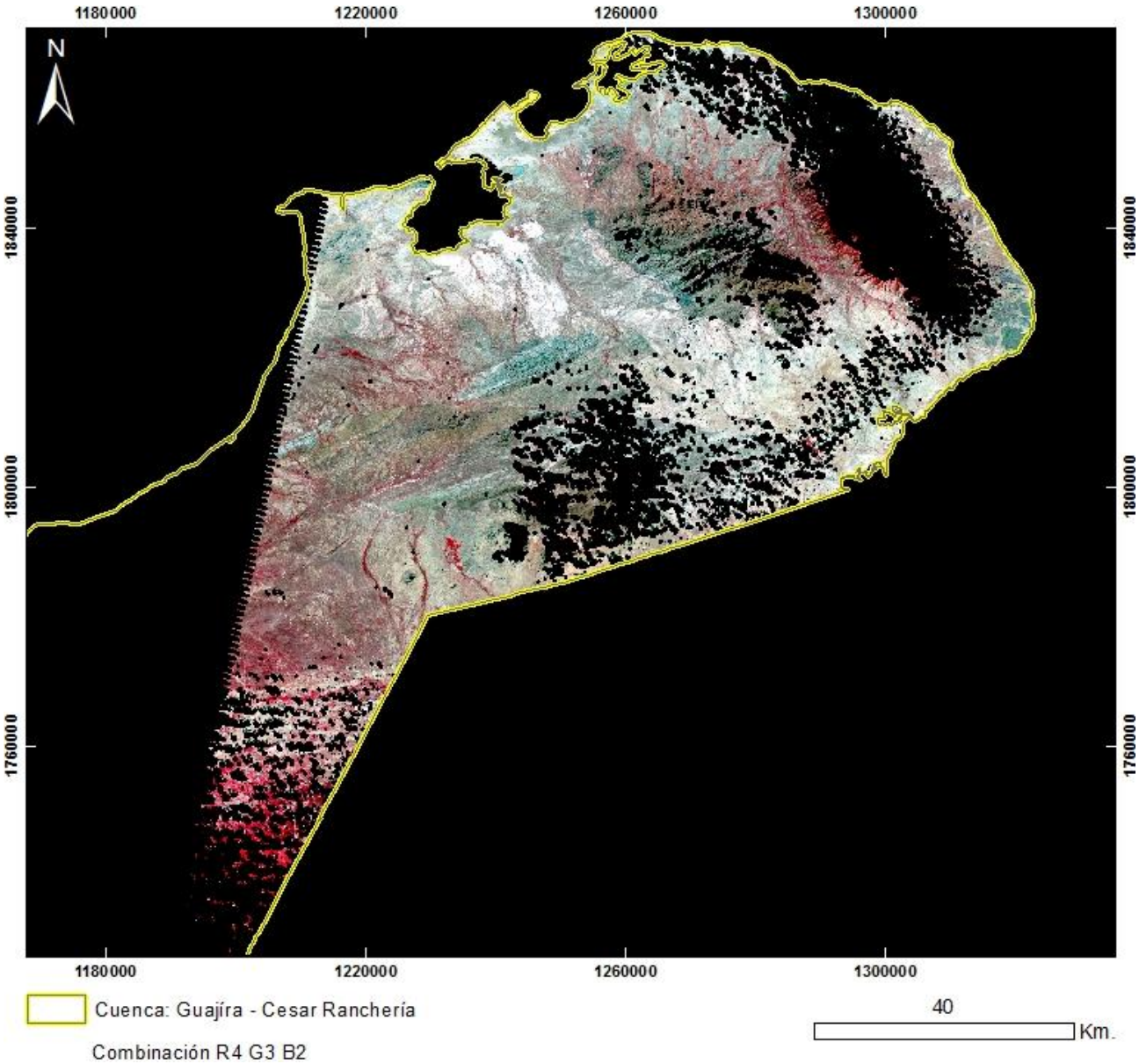

PRODUCTO: Combinación R4G3B2
N°7 - ID: LE70070522003004AGS00_R4G3B2
Proyección Transversal Mercator - Sistema de Referencia: MAGNA-SIRGAS Colombia Bogotá

IDENTIFICACIÓN DE ÁREAS CON POTENCIAL HIDROCARBURÍFERO

Cuencas Guajira, Cesar-Ranchería, Tumaco, Chocó y Urabá
Colombia

IMÁGENES LANDSAT 7 ETM+

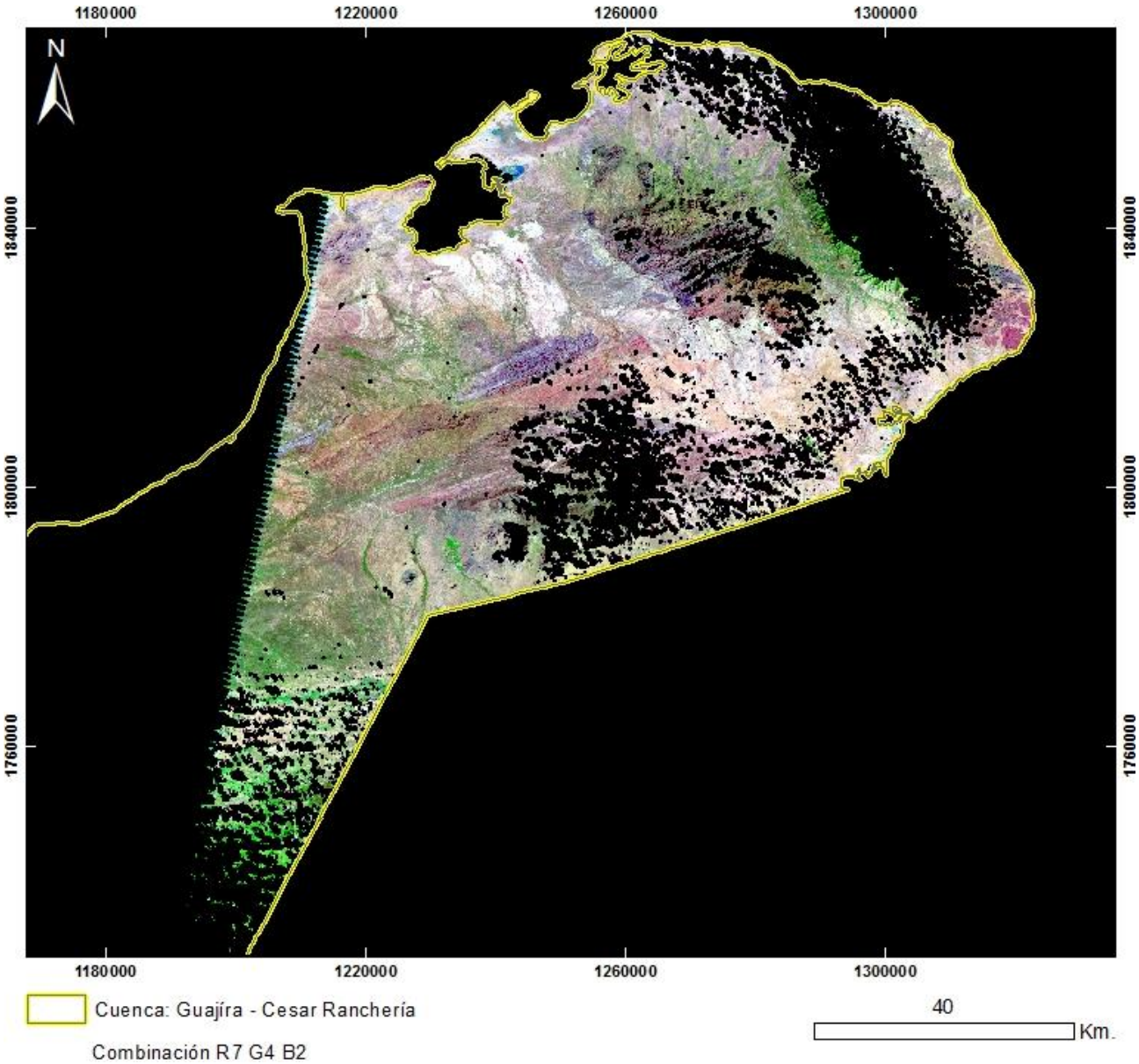

PRODUCTO: Combinación R7G4B2
N°7 - ID: LE70070522003004AGS00_R7G4B2
Proyección Transversal Mercator - Sistema de Referencia: MAGNA-SIRGAS Colombia Bogotá

IDENTIFICACIÓN DE ÁREAS CON POTENCIAL HIDROCARBURÍFERO

Cuencas Guajira, Cesar-Ranchería, Tumaco, Chocó y Urabá
Colombia

IMÁGENES LANDSAT 7 ETM+

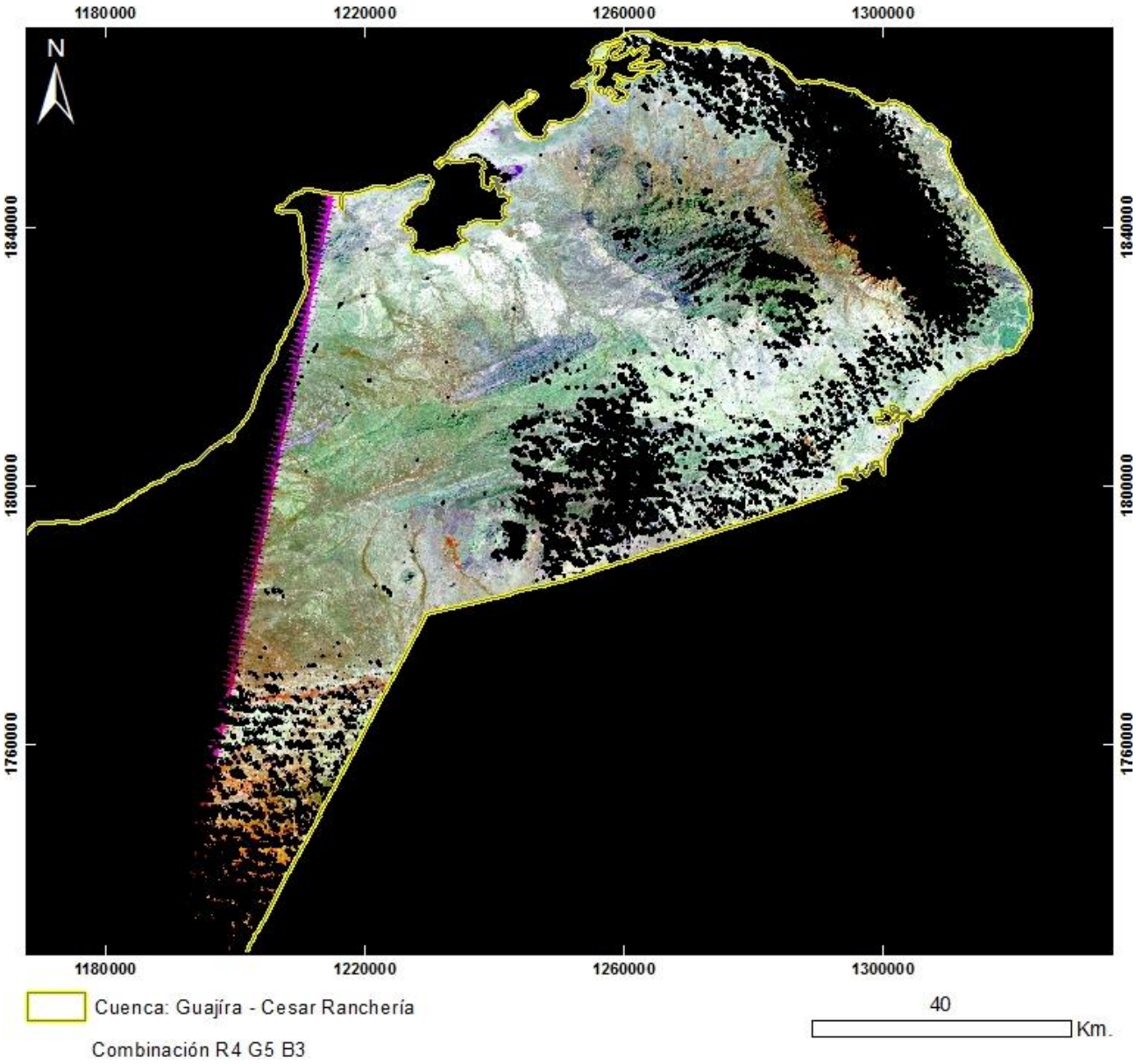

PRODUCTO: Combinación R4G5B3
N°7 - ID: LE70070522003004AGS00_R4G5B3
Proyección Transversal Mercator - Sistema de Referencia: MAGNA-SIRGAS Colombia Bogotá

IDENTIFICACIÓN DE ÁREAS CON POTENCIAL HIDROCARBURÍFERO

Cuencas Guajira, Cesar-Ranchería, Tumaco, Chocó y Urabá
Colombia

IMÁGENES LANDSAT 7 ETM+

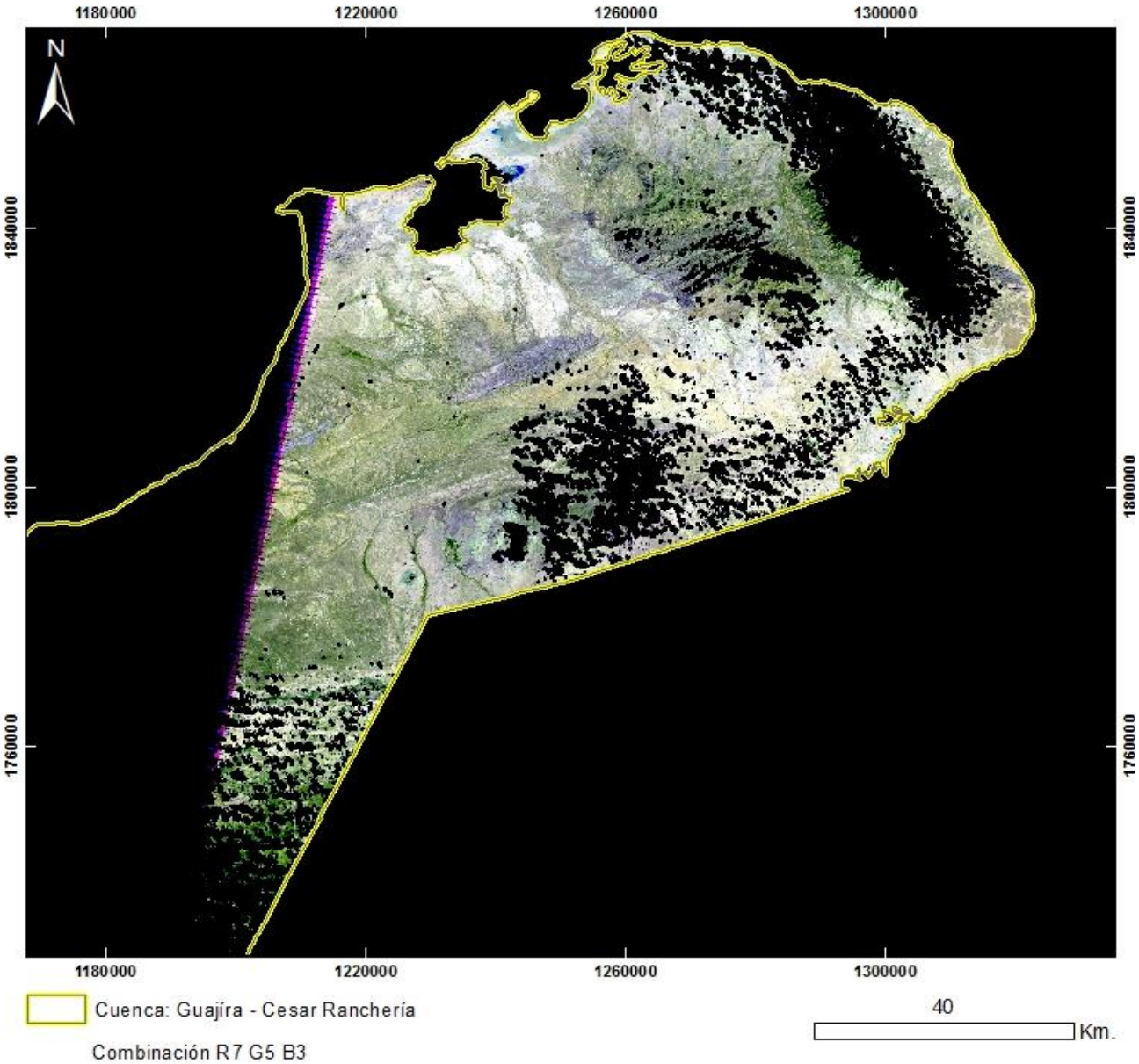

PRODUCTO: Combinación R7G5B3
N°7 - ID: LE70070522003004AGS00_R7G5B3
Proyección Transversal Mercator - Sistema de Referencia: MAGNA-SIRGAS Colombia Bogotá

IDENTIFICACIÓN DE ÁREAS CON POTENCIAL HIDROCARBURÍFERO

Cuencas Guajira, Cesar-Ranchería, Tumaco, Chocó y Urabá
Colombia

IMÁGENES LANDSAT 7 ETM+

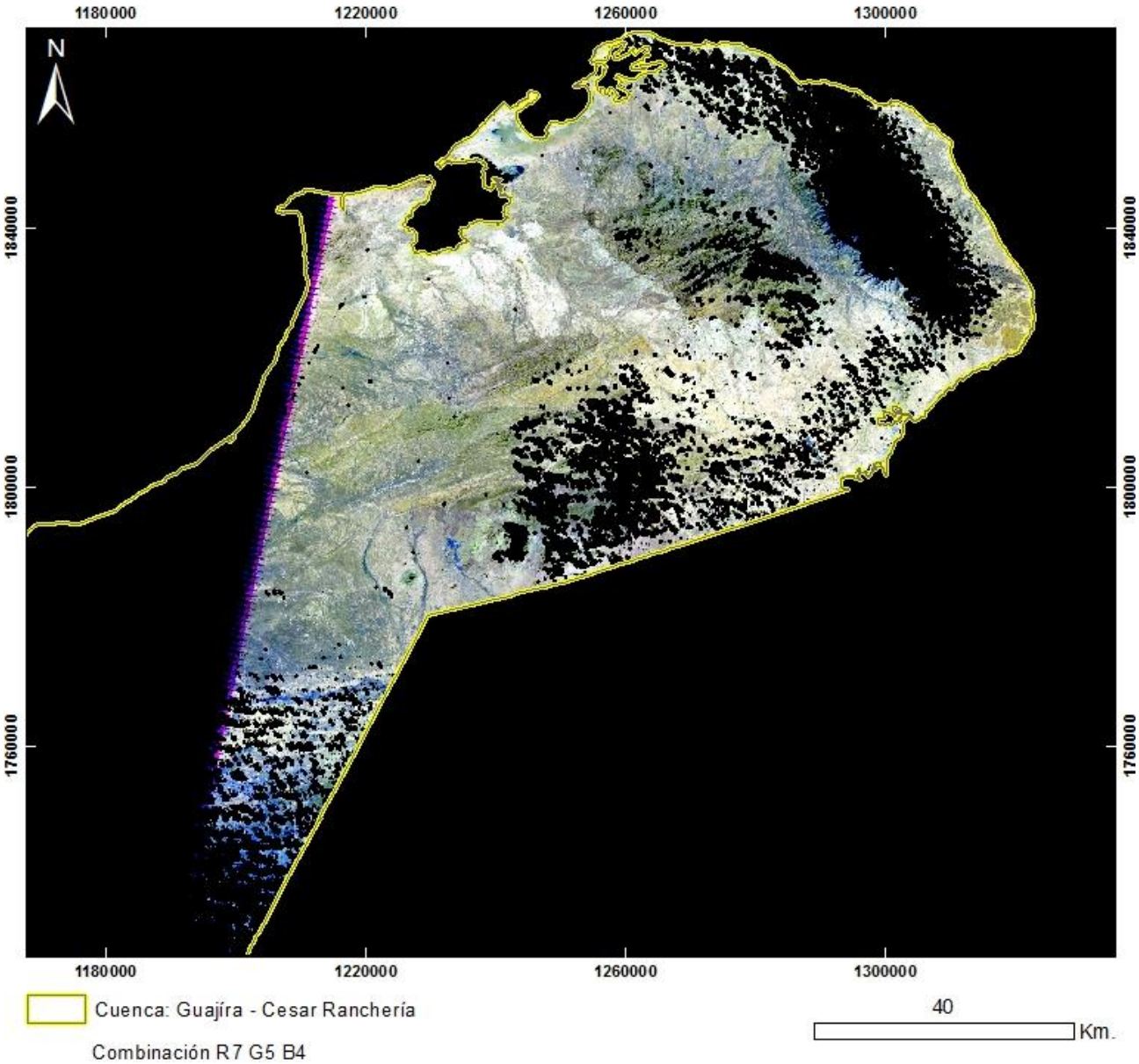

PRODUCTO: Combinación R7G5B4
N°7 - ID: LE70070522003004AGS00_R7G5B4
Proyección Transversal Mercator - Sistema de Referencia: MAGNA-SIRGAS Colombia Bogotá

IDENTIFICACIÓN DE ÁREAS CON POTENCIAL HIDROCARBURÍFERO

Cuencas Guajira, Cesar-Ranchería, Tumaco, Chocó y Urabá
Colombia

IMÁGENES LANDSAT 7 ETM+

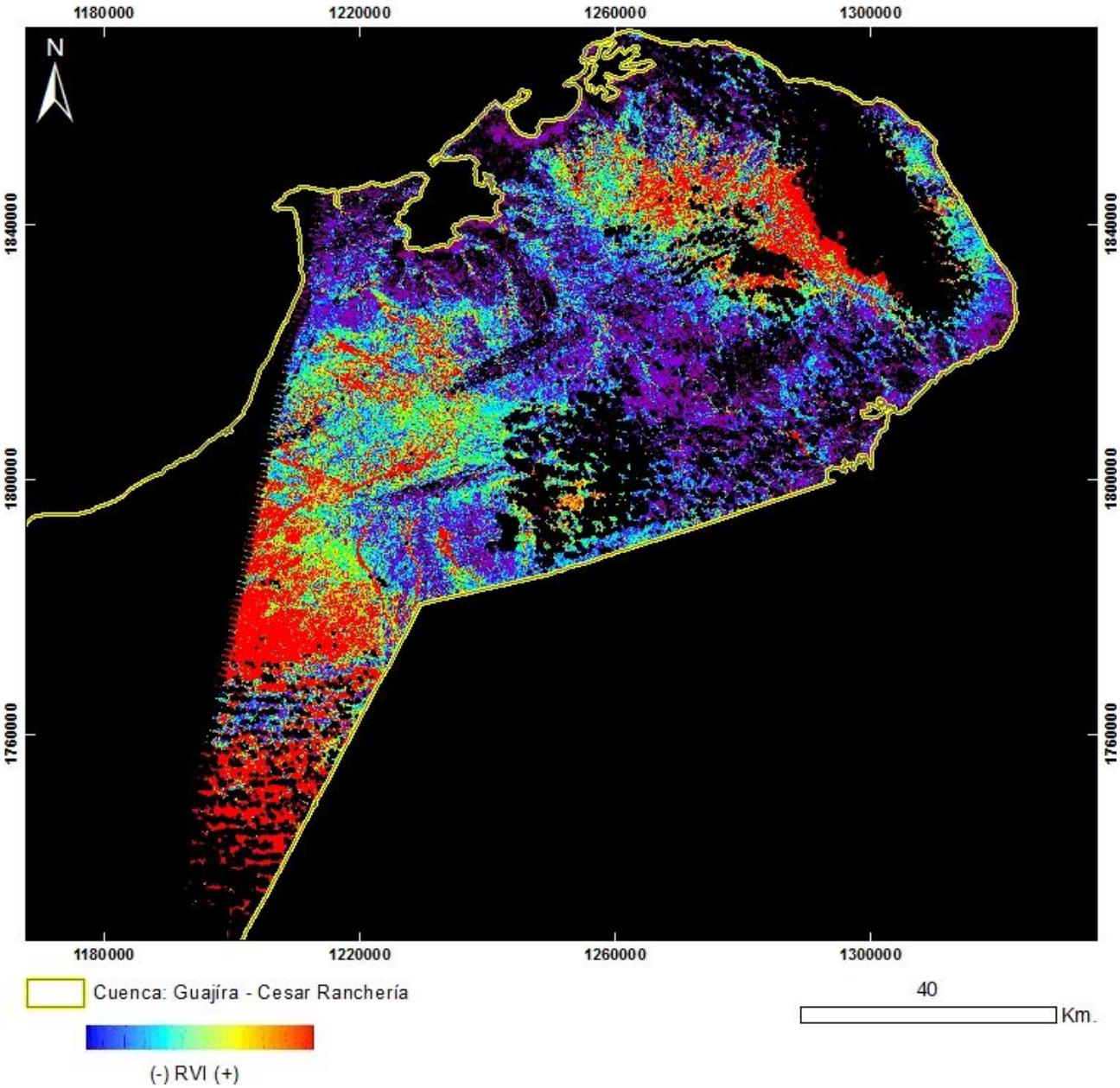

PRODUCTO: Índice de Vegetación RVI
N°7 - ID: LE70070522003004AGS00_RVI
Proyección Transversal Mercator - Sistema de Referencia: MAGNA-SIRGAS Colombia Bogotá

IDENTIFICACIÓN DE ÁREAS CON POTENCIAL HIDROCARBURÍFERO

Cuencas Guajira, Cesar-Ranchería, Tumaco, Chocó y Urabá
Colombia

IMÁGENES LANDSAT 7 ETM+

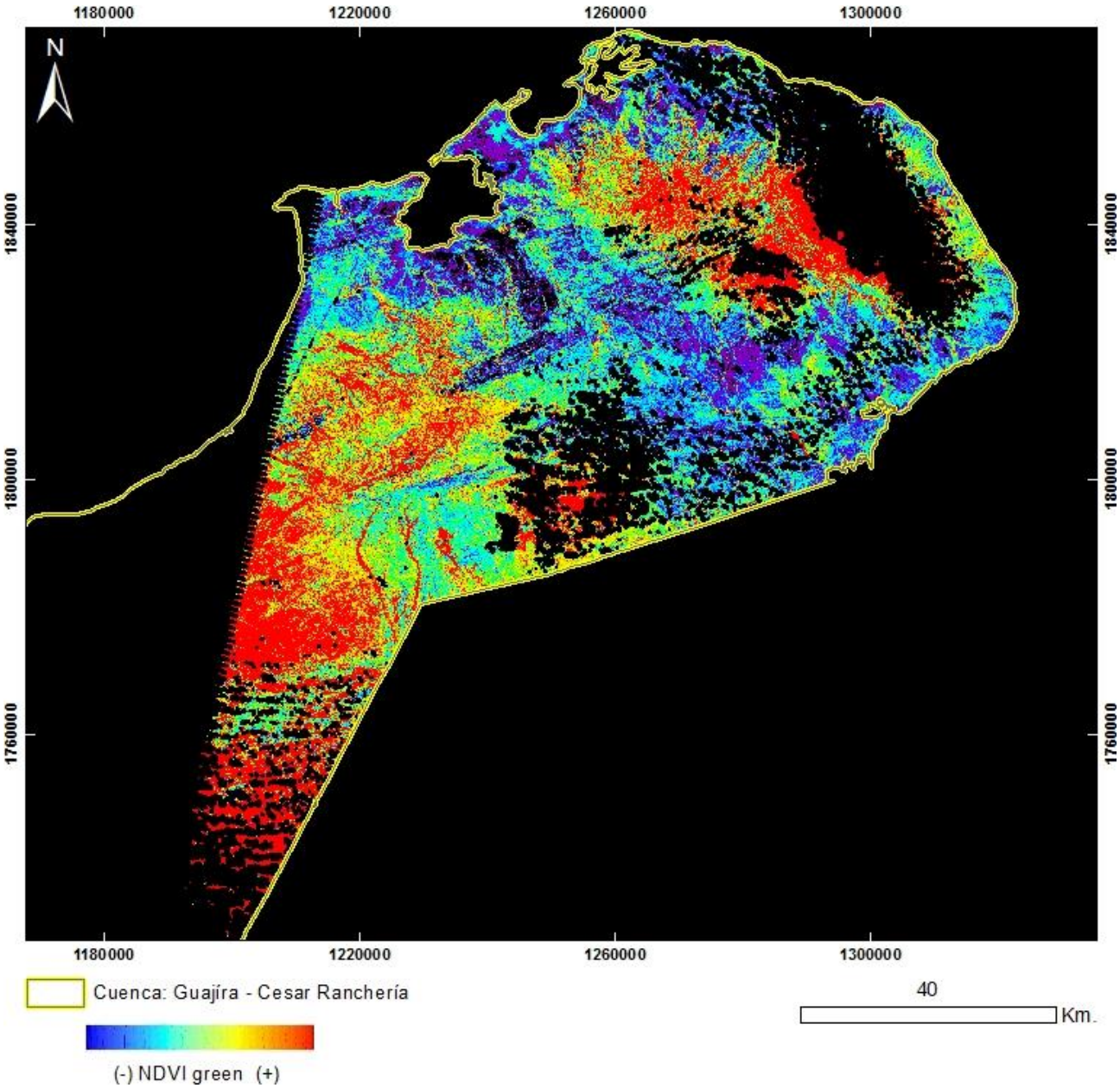

PRODUCTO: Índice de Vegetación NDVI Green
N°7 - ID: LE70070522003004AGS00_NDVIgreen
Proyección Transversal Mercator - Sistema de Referencia: MAGNA-SIRGAS Colombia Bogotá

IDENTIFICACIÓN DE ÁREAS CON POTENCIAL HIDROCARBURÍFERO

Cuencas Guajira, Cesar-Ranchería, Tumaco, Chocó y Urabá
Colombia

IMÁGENES LANDSAT 7 ETM+

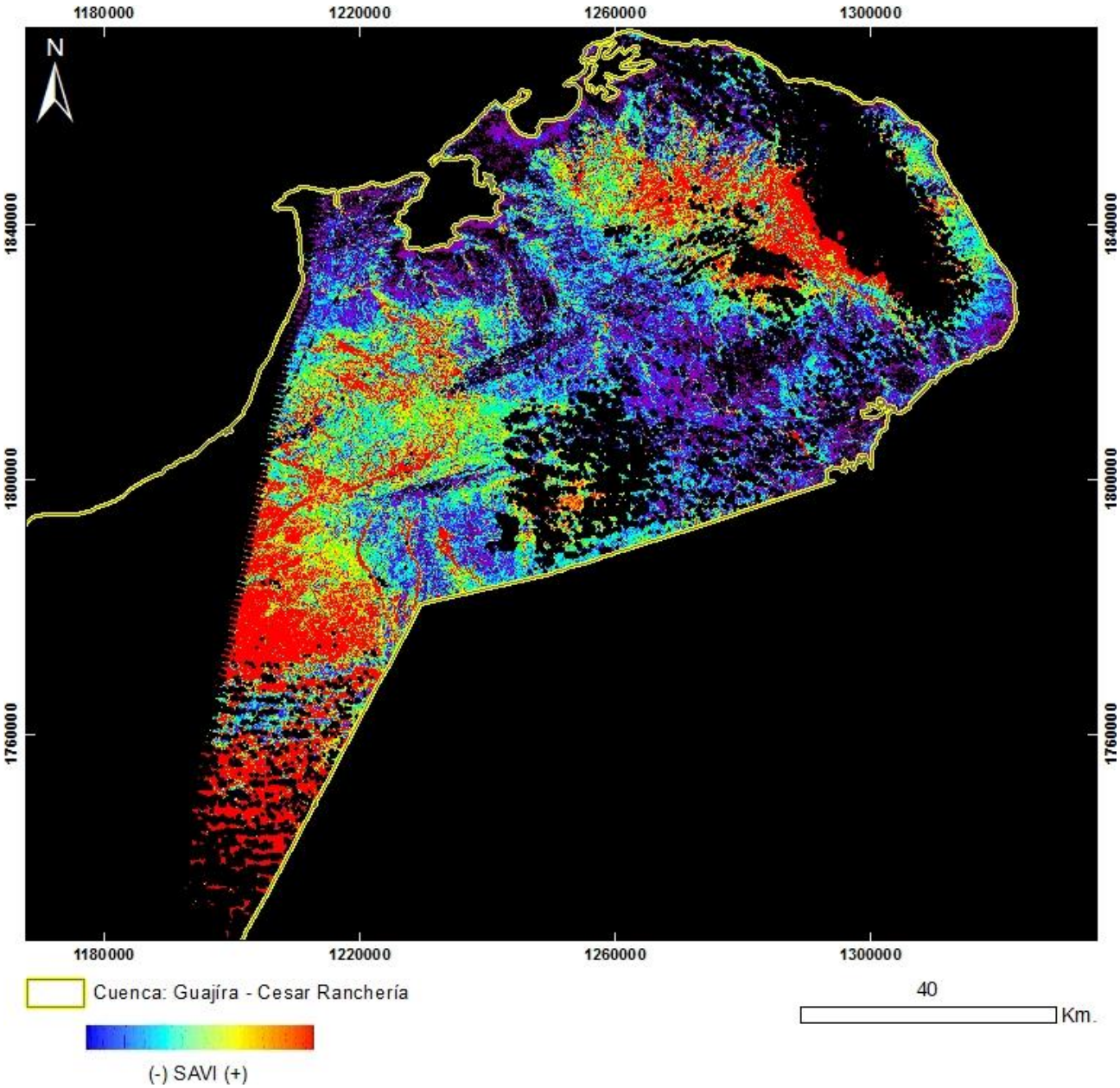

PRODUCTO: Índice de Vegetación SAVI
N°7 - ID: LE70070522003004AGS00_SAVI
Proyección Transversal Mercator - Sistema de Referencia: MAGNA-SIRGAS Colombia Bogotá

IDENTIFICACIÓN DE ÁREAS CON POTENCIAL HIDROCARBURÍFERO

Cuencas Guajira, Cesar-Ranchería, Tumaco, Chocó y Urabá
Colombia

IMÁGENES LANDSAT 7 ETM+

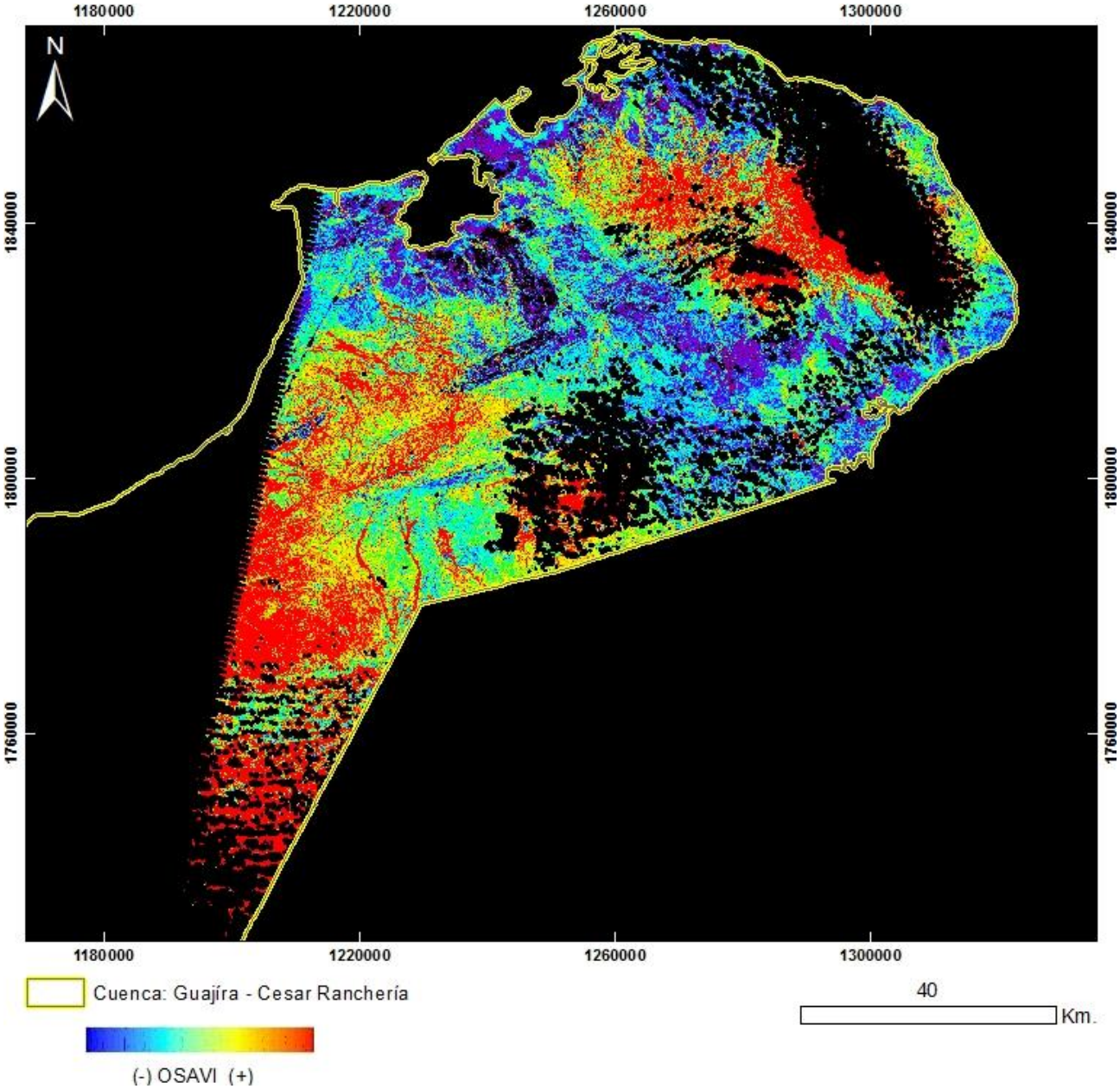

PRODUCTO: Índice de Vegetación OSAVI
N°7 - ID: LE70070522003004AGS00_OSAVI
Proyección Transversal Mercator - Sistema de Referencia: MAGNA-SIRGAS Colombia Bogotá

IDENTIFICACIÓN DE ÁREAS CON POTENCIAL HIDROCARBURÍFERO

Cuencas Guajira, Cesar-Ranchería, Tumaco, Chocó y Urabá
Colombia

IMÁGENES LANDSAT 7 ETM+

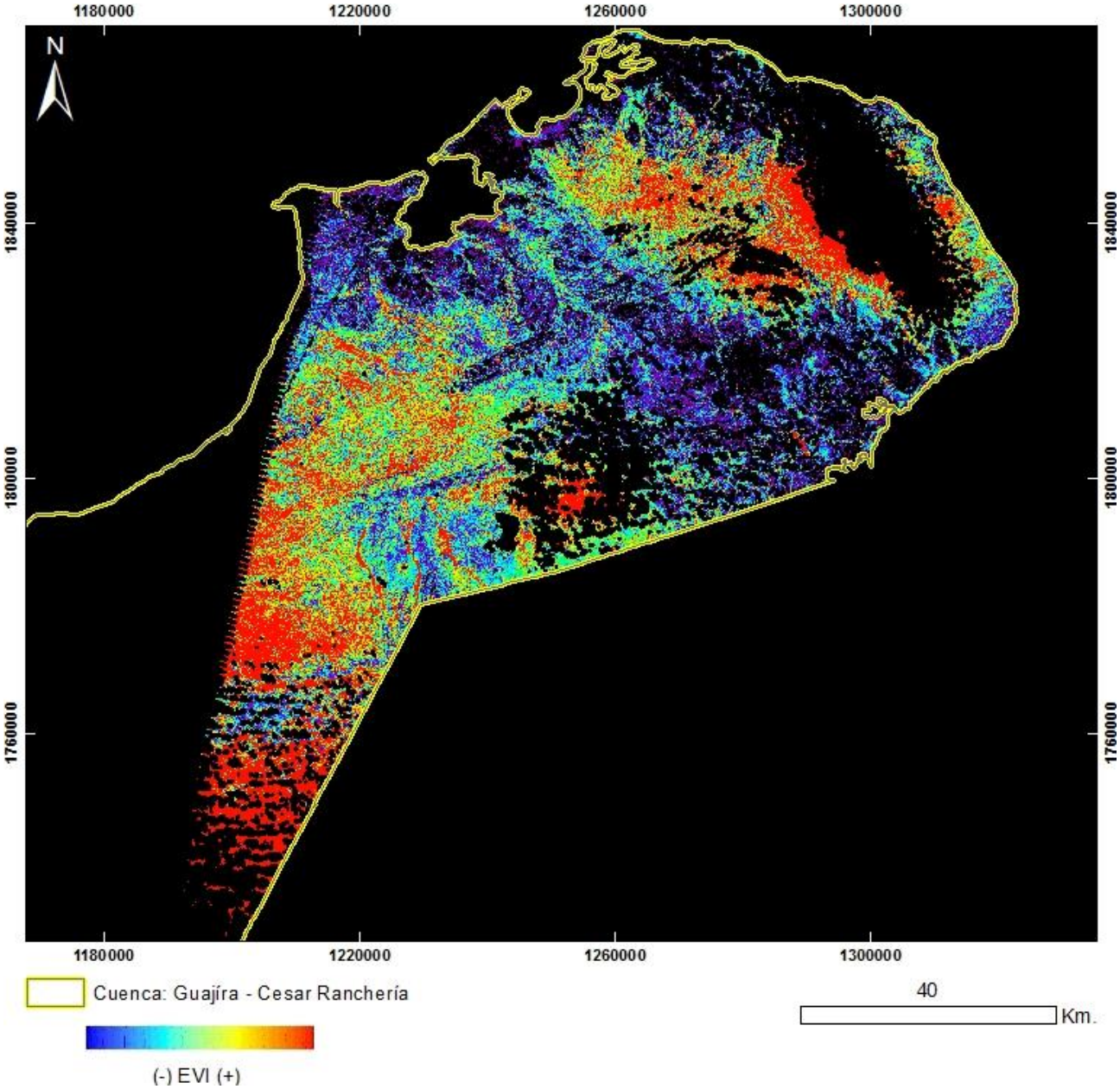

PRODUCTO: Índice de Vegetación EVI
N°7 - ID: LE70070522003004AGS00_EVI
Proyección Transversal Mercator - Sistema de Referencia: MAGNA-SIRGAS Colombia Bogotá

IDENTIFICACIÓN DE ÁREAS CON POTENCIAL HIDROCARBURÍFERO

Cuencas Guajira, Cesar-Ranchería, Tumaco, Chocó y Urabá
Colombia

IMÁGENES LANDSAT 7 ETM+

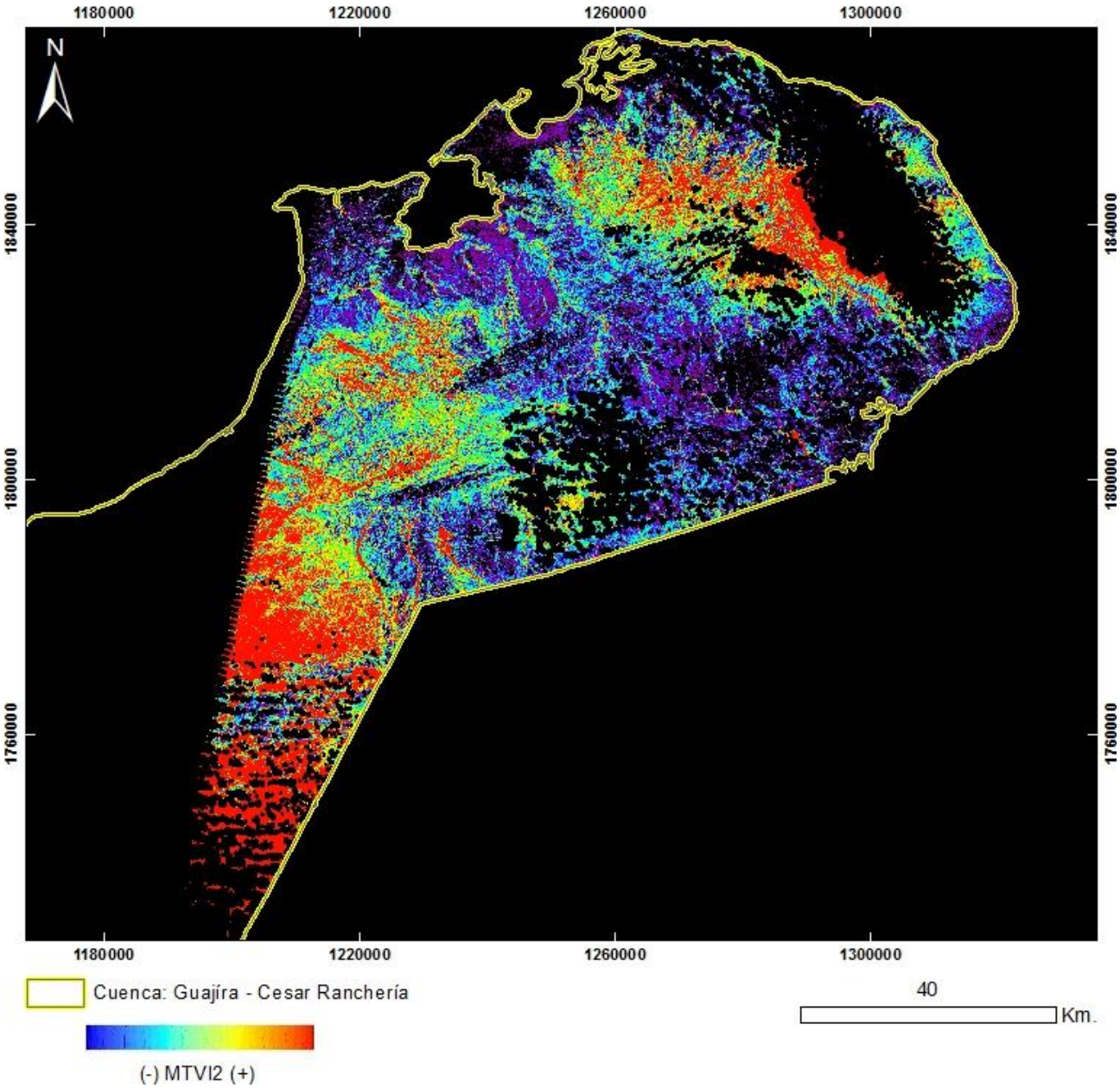

PRODUCTO: Índice de Vegetación MTVI2
N°7 - ID: LE70070522003004AGS00_MTVI2
Proyección Transversal Mercator - Sistema de Referencia: MAGNA-SIRGAS Colombia Bogotá

IDENTIFICACIÓN DE ÁREAS CON POTENCIAL HIDROCARBURÍFERO

Cuencas Guajira, Cesar-Ranchería, Tumaco, Chocó y Urabá
Colombia

IMÁGENES LANDSAT 7 ETM+



PRODUCTO: Índice de Vegetación RDVI
N°7 - ID: LE70070522003004AGS00_RDVI
Proyección Transversal Mercator - Sistema de Referencia: MAGNA-SIRGAS Colombia Bogotá

IDENTIFICACIÓN DE ÁREAS CON POTENCIAL HIDROCARBURÍFERO

Cuencas Guajira, Cesar-Ranchería, Tumaco, Chocó y Urabá
Colombia

IMÁGENES LANDSAT 7 ETM+

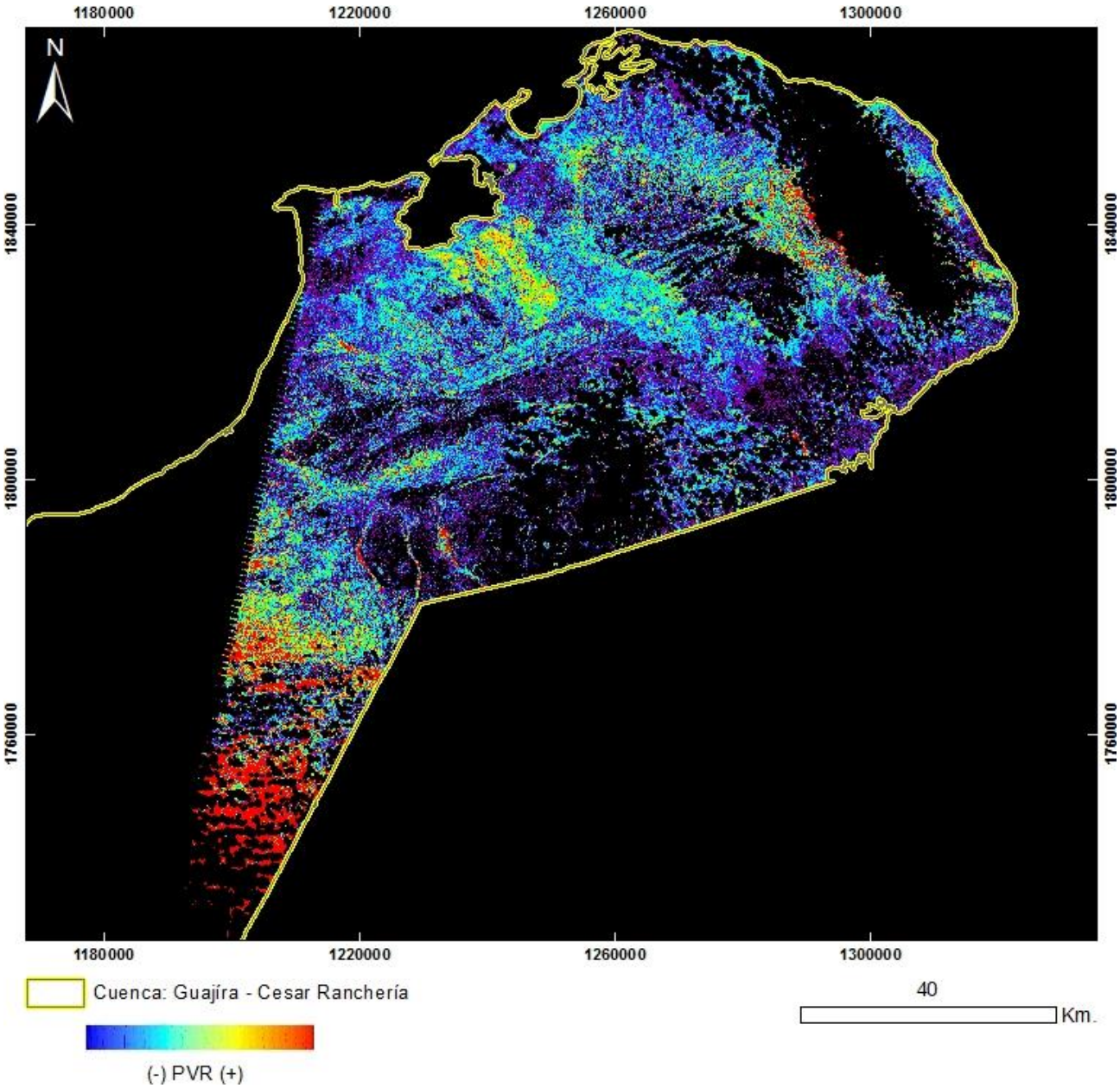

PRODUCTO: Índice de Vegetación PVR
N°7 - ID: LE70070522003004AGS00_PVR
Proyección Transversal Mercator - Sistema de Referencia: MAGNA-SIRGAS Colombia Bogotá

IDENTIFICACIÓN DE ÁREAS CON POTENCIAL HIDROCARBURÍFERO

Cuencas Guajira, Cesar-Ranchería, Tumaco, Chocó y Urabá
Colombia

IMÁGENES LANDSAT 7 ETM+

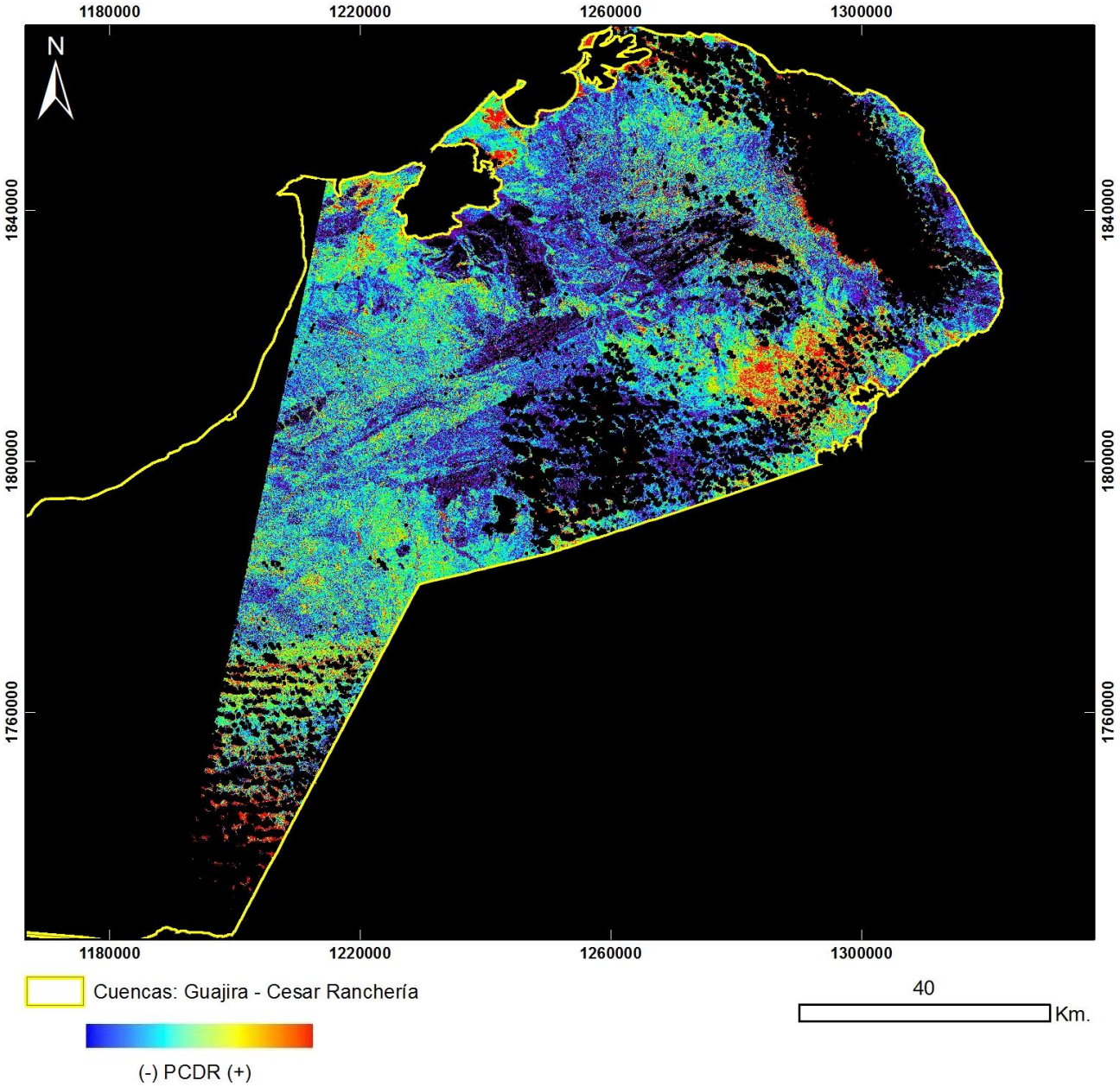

PRODUCTO: Índice de Vegetación PCDR
N°7 - ID: LE70070522003004AGS00_PCDR
Proyección Transversal Mercator - Sistema de Referencia: MAGNA-SIRGAS Colombia Bogotá

IDENTIFICACIÓN DE ÁREAS CON POTENCIAL HIDROCARBURÍFERO

Cuencas Guajira, Cesar-Ranchería, Tumaco, Chocó y Urabá
Colombia

IMÁGENES LANDSAT 7 ETM+

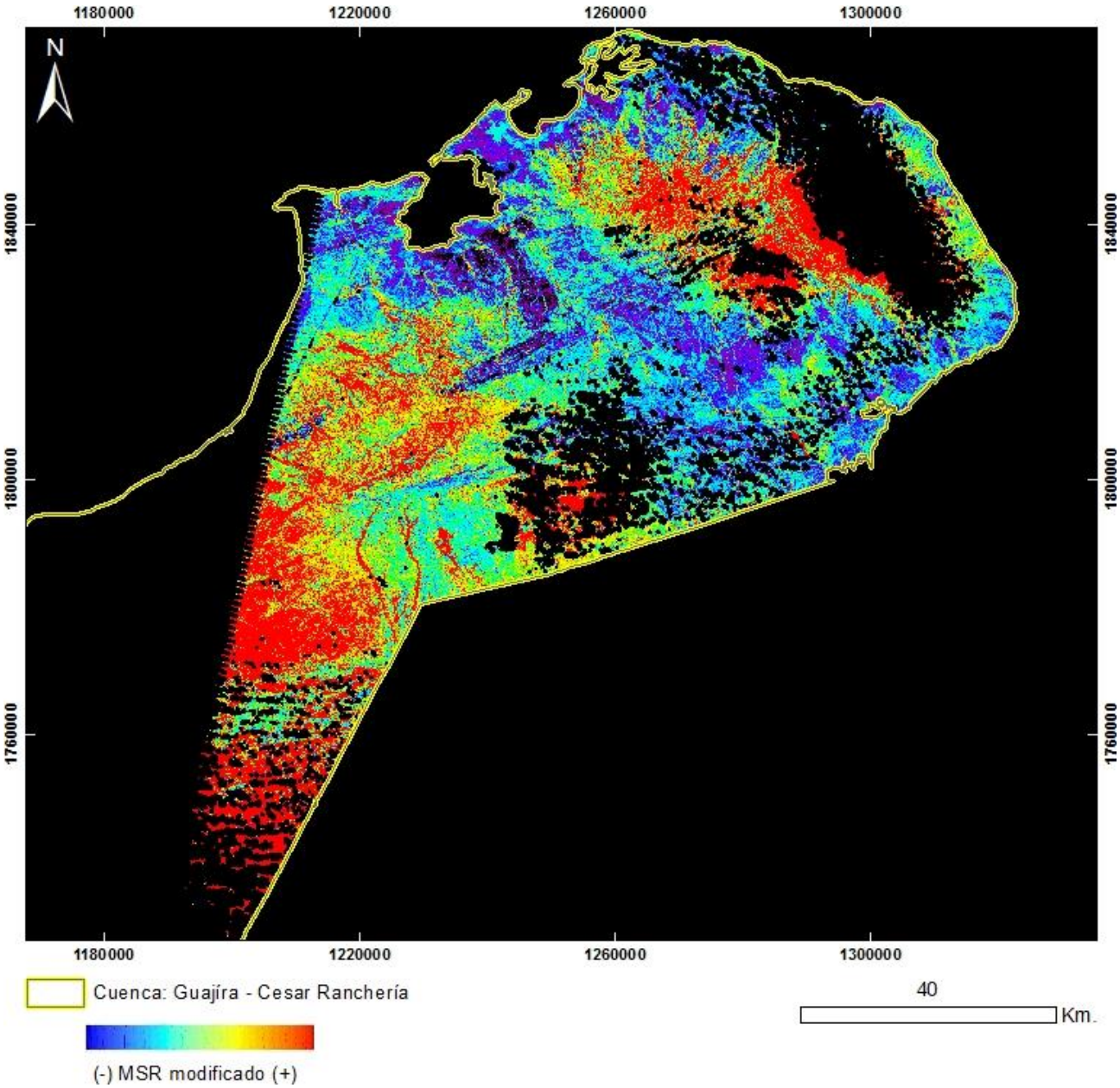

PRODUCTO: Índice de Vegetación MSR_Modificado
N°7 - ID: LE70070522003004AGS00_MSRmodificado
Proyección Transversal Mercator - Sistema de Referencia: MAGNA-SIRGAS Colombia Bogotá

IDENTIFICACIÓN DE ÁREAS CON POTENCIAL HIDROCARBURÍFERO

Cuencas Guajira, Cesar-Ranchería, Tumaco, Chocó y Urabá
Colombia

IMÁGENES LANDSAT 7 ETM+

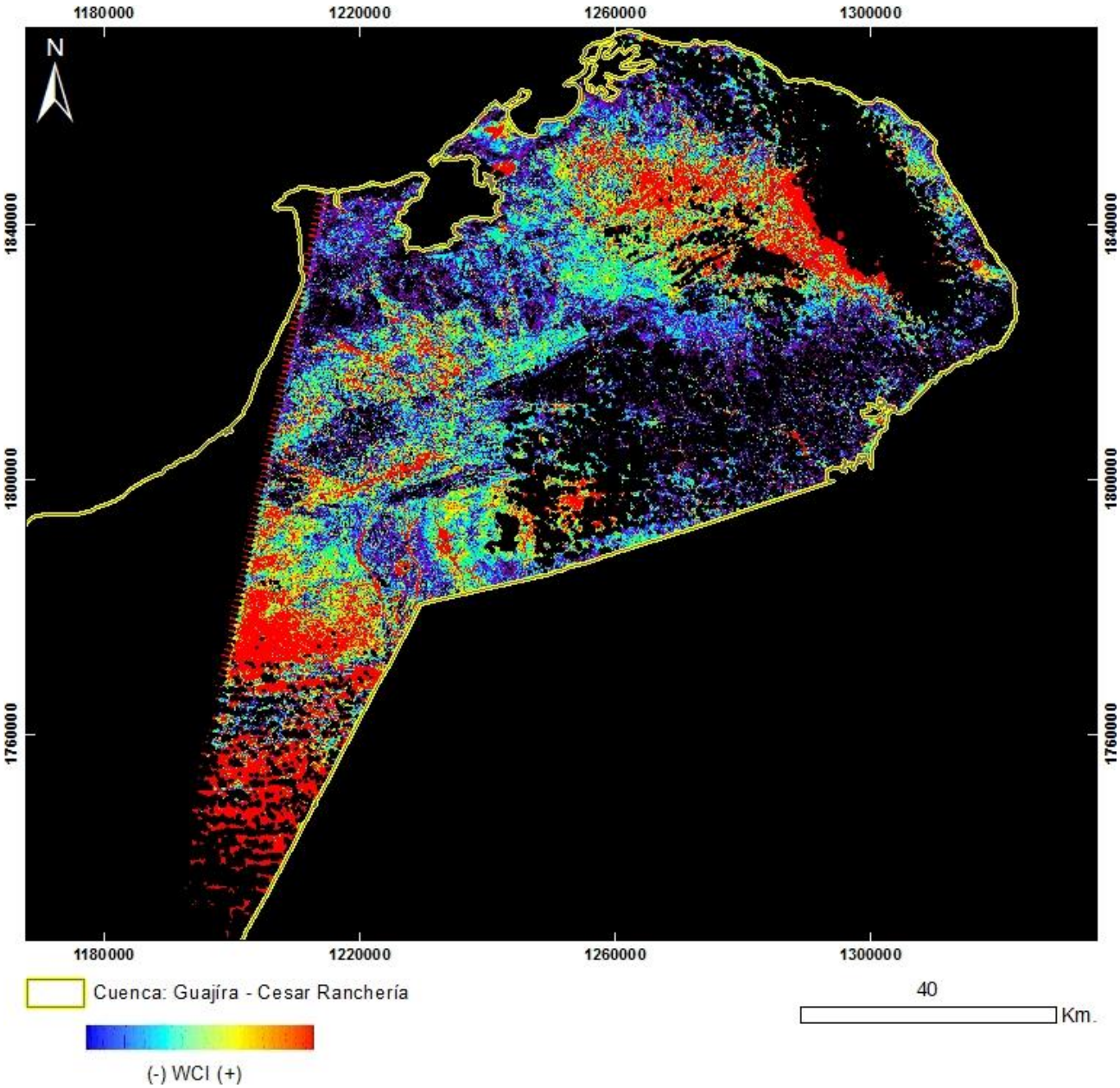

PRODUCTO: Índice de Vegetación WCI
N°7 - ID: LE70070522003004AGS00_WCI
Proyección Transversal Mercator - Sistema de Referencia: MAGNA-SIRGAS Colombia Bogotá

IDENTIFICACIÓN DE ÁREAS CON POTENCIAL HIDROCARBURÍFERO

Cuencas Guajira, Cesar-Ranchería, Tumaco, Chocó y Urabá
Colombia

IMÁGENES LANDSAT 7 ETM+

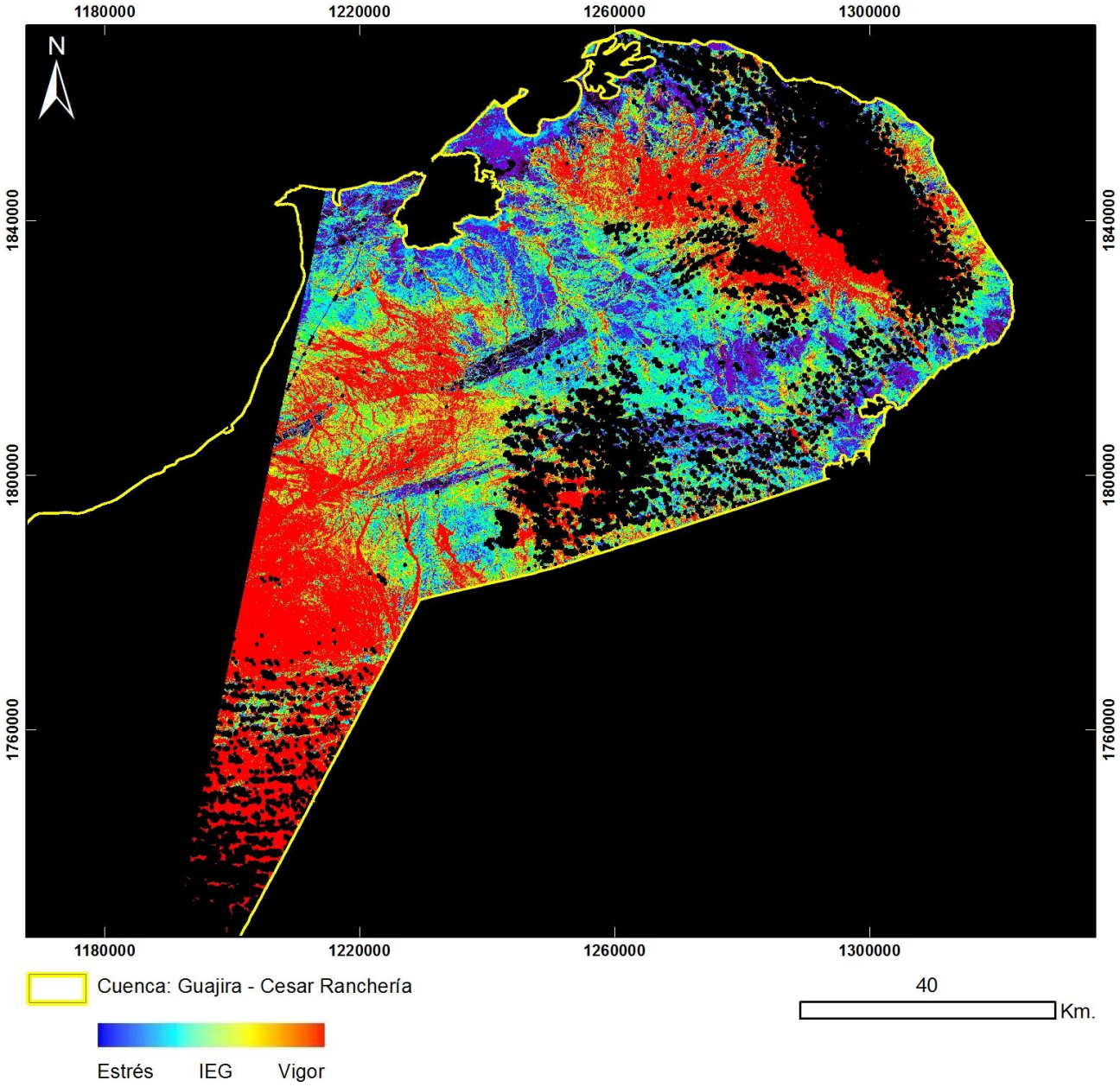

PRODUCTO: Índice de Estrés Geobotánico
N°7 – ID: LE70070522003004AGS00_IEG
Proyección Transversal Mercator - Sistema de Referencia: MAGNA-SIRGAS Colombia Bogotá

IDENTIFICACIÓN DE ÁREAS CON POTENCIAL HIDROCARBURÍFERO

Cuencas Guajira, Cesar-Ranchería, Tumaco, Chocó y Urabá
Colombia

IMÁGENES LANDSAT 7 ETM+

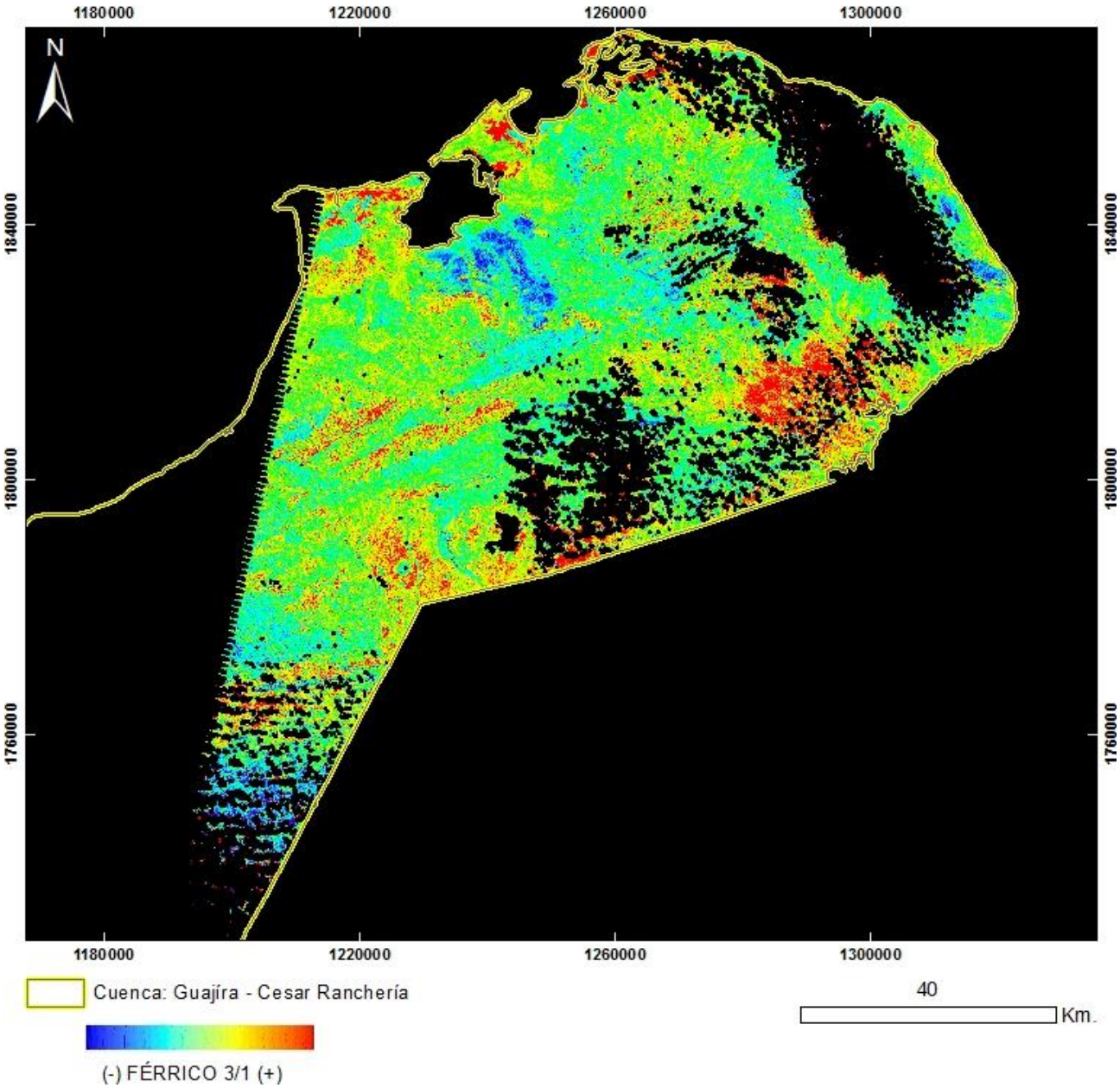

PRODUCTO: Férrico B3/B1
N°7 - ID: LE70070522003004AGS00_Ferrico3_1
Proyección Transversal Mercator - Sistema de Referencia: MAGNA-SIRGAS Colombia Bogotá

IDENTIFICACIÓN DE ÁREAS CON POTENCIAL HIDROCARBURÍFERO

Cuencas Guajira, Cesar-Ranchería, Tumaco, Chocó y Urabá
Colombia

IMÁGENES LANDSAT 7 ETM+

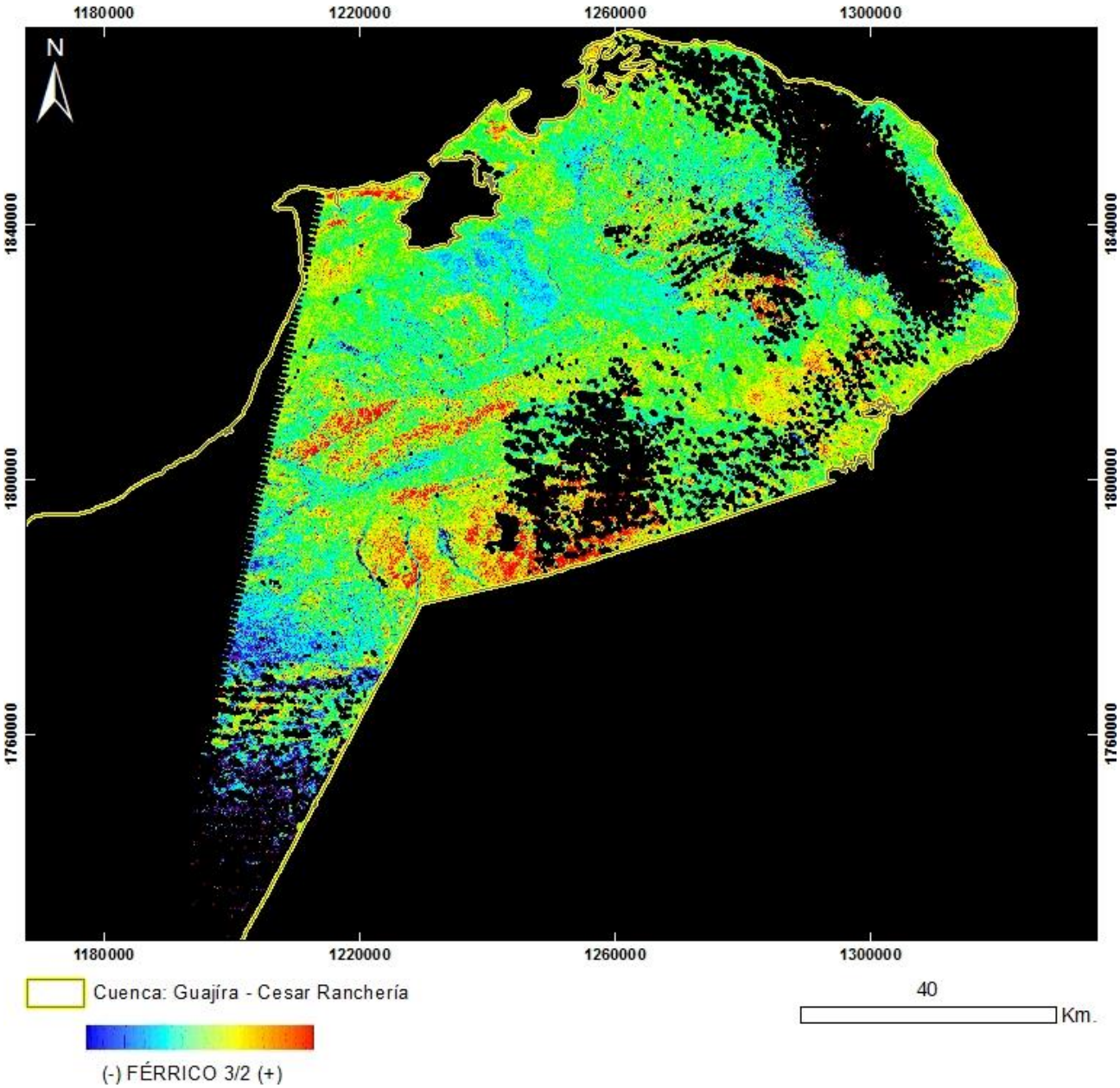

PRODUCTO: Férrico B3/B2
N°7 - ID: LE70070522003004AGS00_Ferrico3_2
Proyección Transversal Mercator - Sistema de Referencia: MAGNA-SIRGAS Colombia Bogotá

IDENTIFICACIÓN DE ÁREAS CON POTENCIAL HIDROCARBURÍFERO

Cuencas Guajira, Cesar-Ranchería, Tumaco, Chocó y Urabá
Colombia

IMÁGENES LANDSAT 7 ETM+

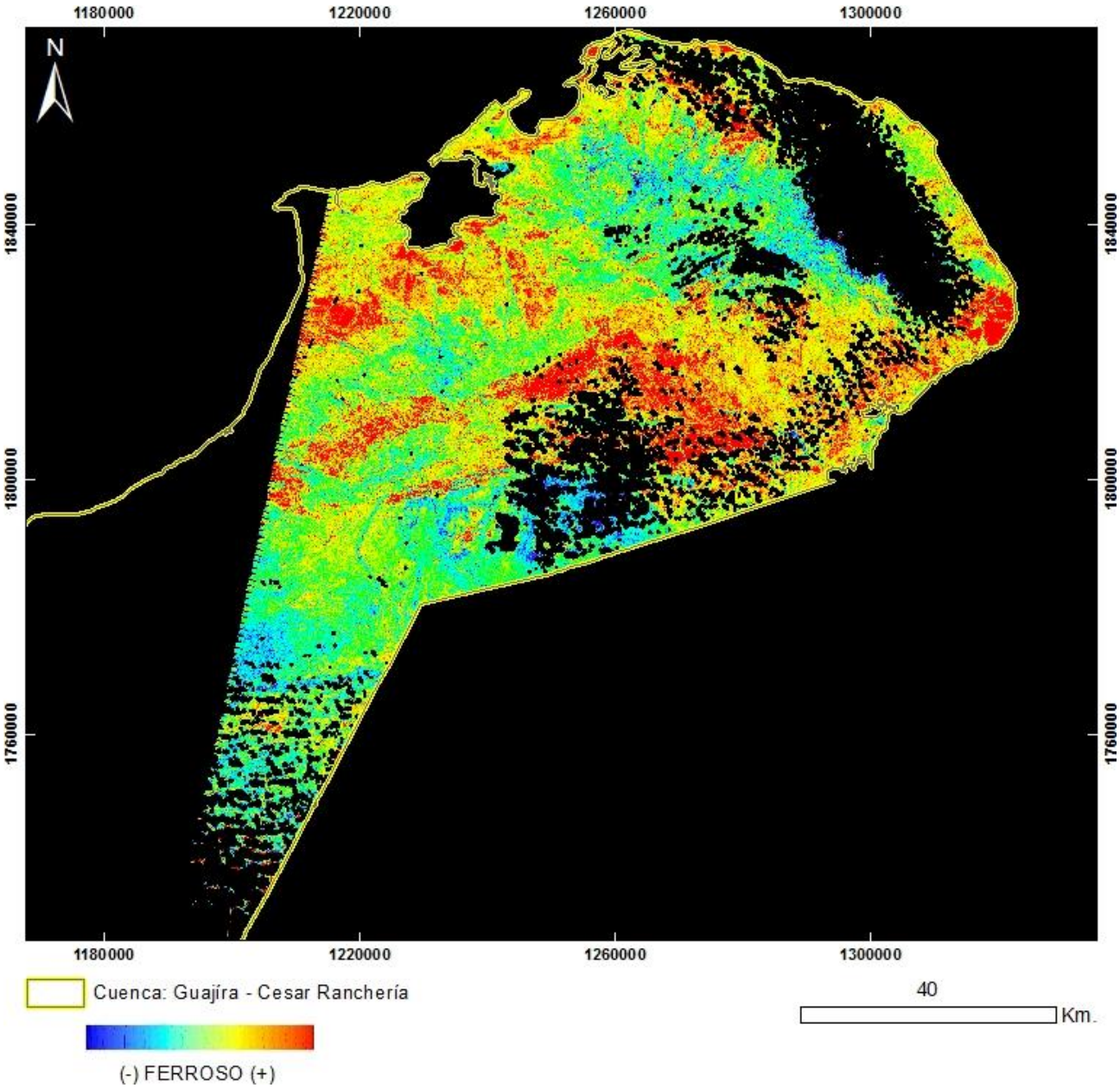

PRODUCTO: Ferroso

N°7 - ID: LE70070522003004AGS00_Ferroso

Proyección Transversal Mercator - Sistema de Referencia: MAGNA-SIRGAS Colombia Bogotá

IDENTIFICACIÓN DE ÁREAS CON POTENCIAL HIDROCARBURÍFERO

Cuencas Guajira, Cesar-Ranchería, Tumaco, Chocó y Urabá
Colombia

IMÁGENES LANDSAT 7 ETM+

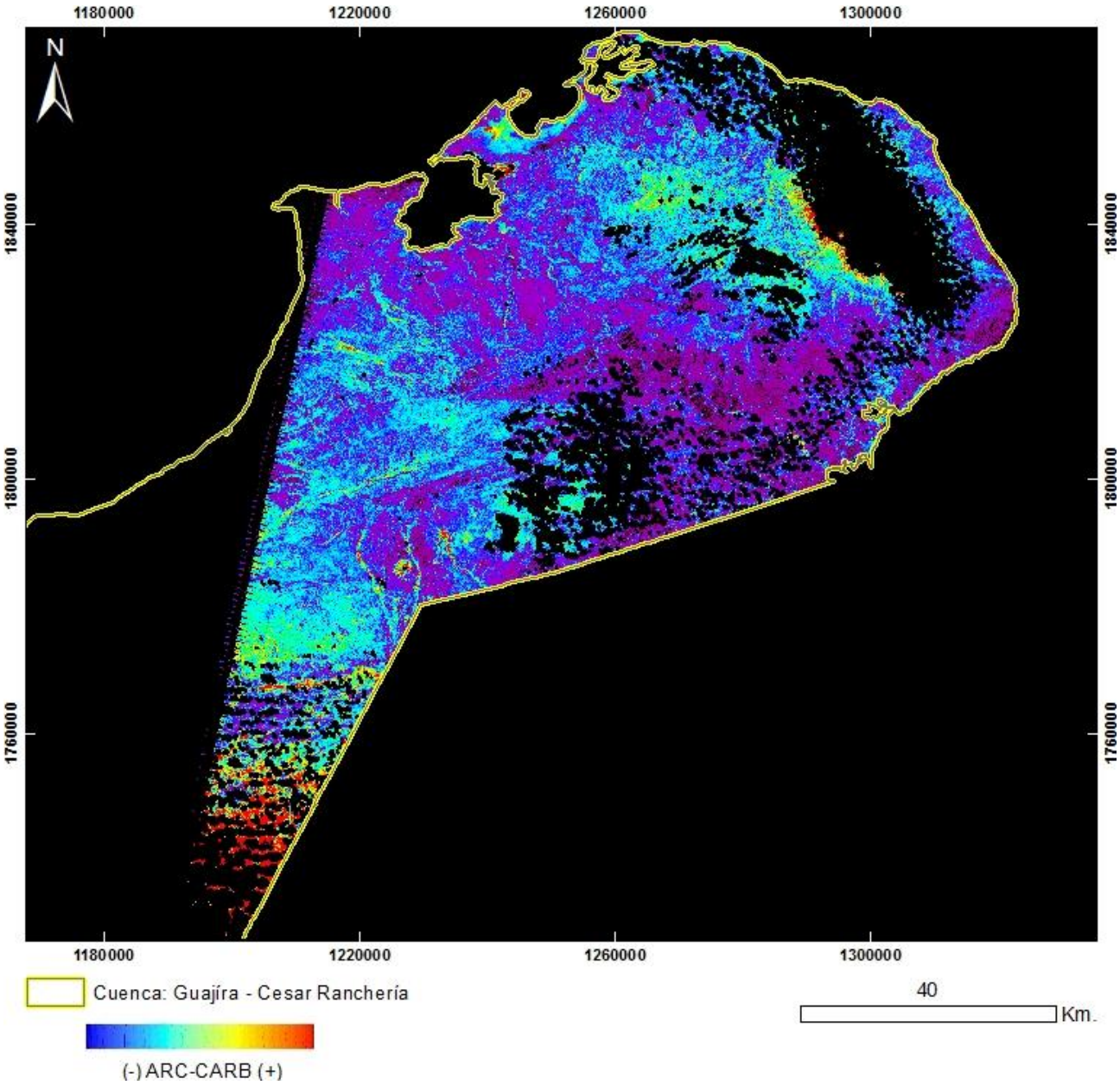

PRODUCTO: Arcillas / Carbonatos
N°7 - ID: LE70070522003004AGS00_ArcCarb
Proyección Transversal Mercator - Sistema de Referencia: MAGNA-SIRGAS Colombia Bogotá

IDENTIFICACIÓN DE ÁREAS CON POTENCIAL HIDROCARBURÍFERO

Cuencas Guajira, Cesar-Ranchería, Tumaco, Chocó y Urabá
Colombia

IMÁGENES LANDSAT 7 ETM+

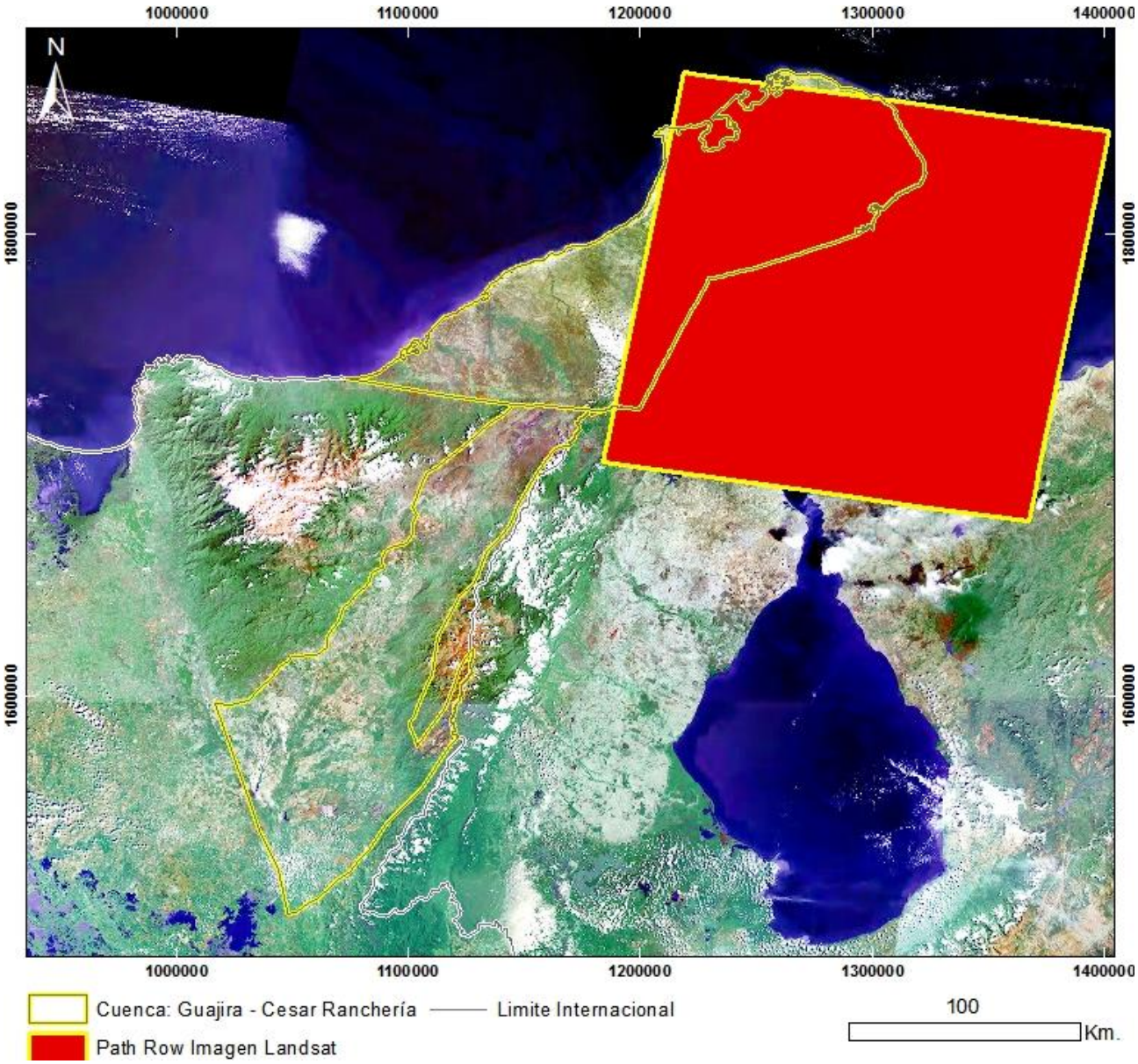

Mapa de Localización de Imagen LANDSAT 7 ETM+
N°8 - LE70070522003084ASN01
Proyección Transversal Mercator - Sistema de Referencia: MAGNA-SIRGAS Colombia Bogotá

IDENTIFICACIÓN DE ÁREAS CON POTENCIAL HIDROCARBURÍFERO

Cuencas Guajira, Cesar-Ranchería, Tumaco, Chocó y Urabá
Colombia

IMÁGENES LANDSAT 7 ETM+

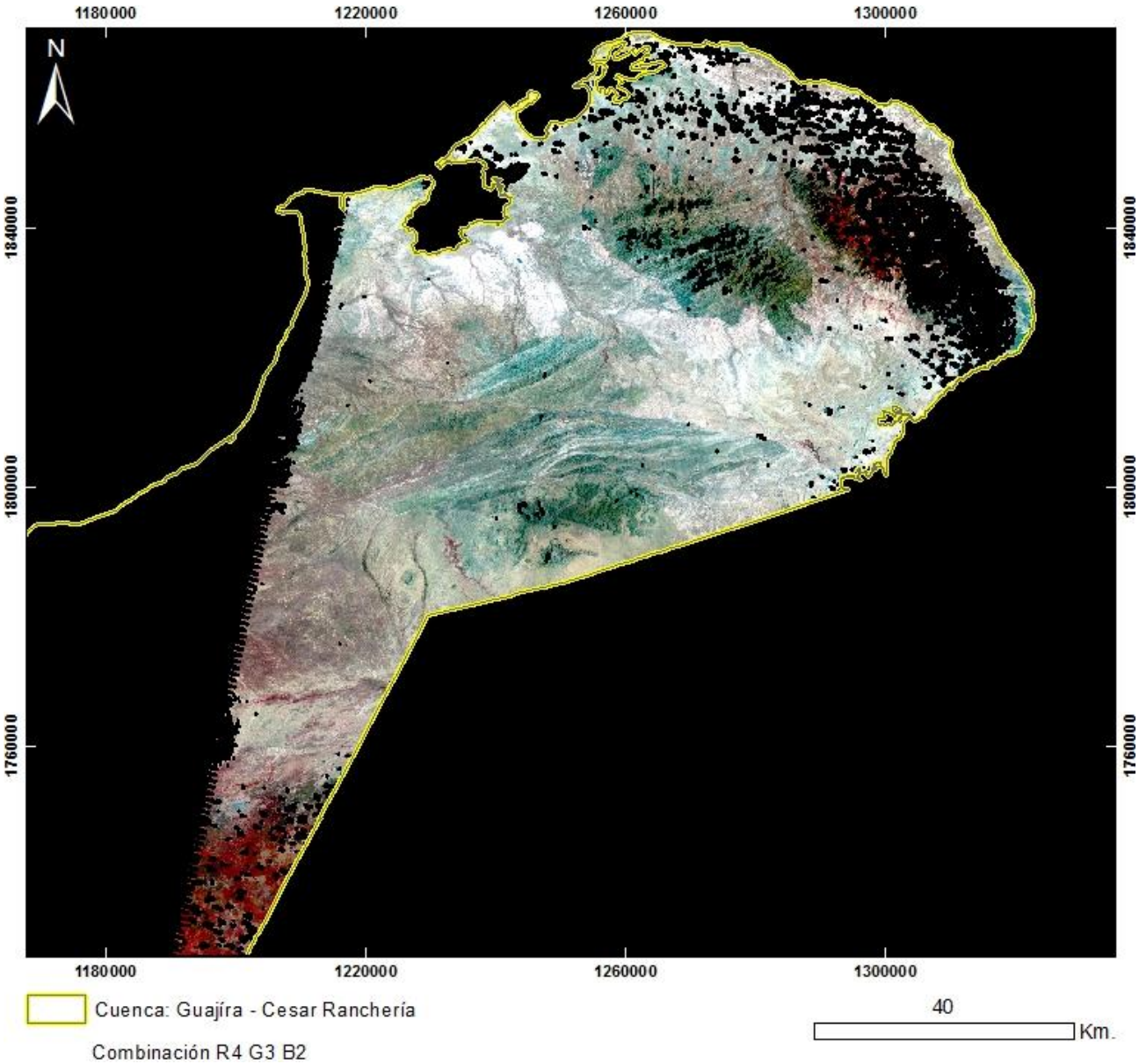

PRODUCTO: Combinación R4G3B2
N°8 - ID: LE70070522003084ASN01_R4G3B2
Proyección Transversal Mercator - Sistema de Referencia: MAGNA-SIRGAS Colombia Bogotá

IDENTIFICACIÓN DE ÁREAS CON POTENCIAL HIDROCARBURÍFERO

Cuencas Guajira, Cesar-Ranchería, Tumaco, Chocó y Urabá
Colombia

IMÁGENES LANDSAT 7 ETM+

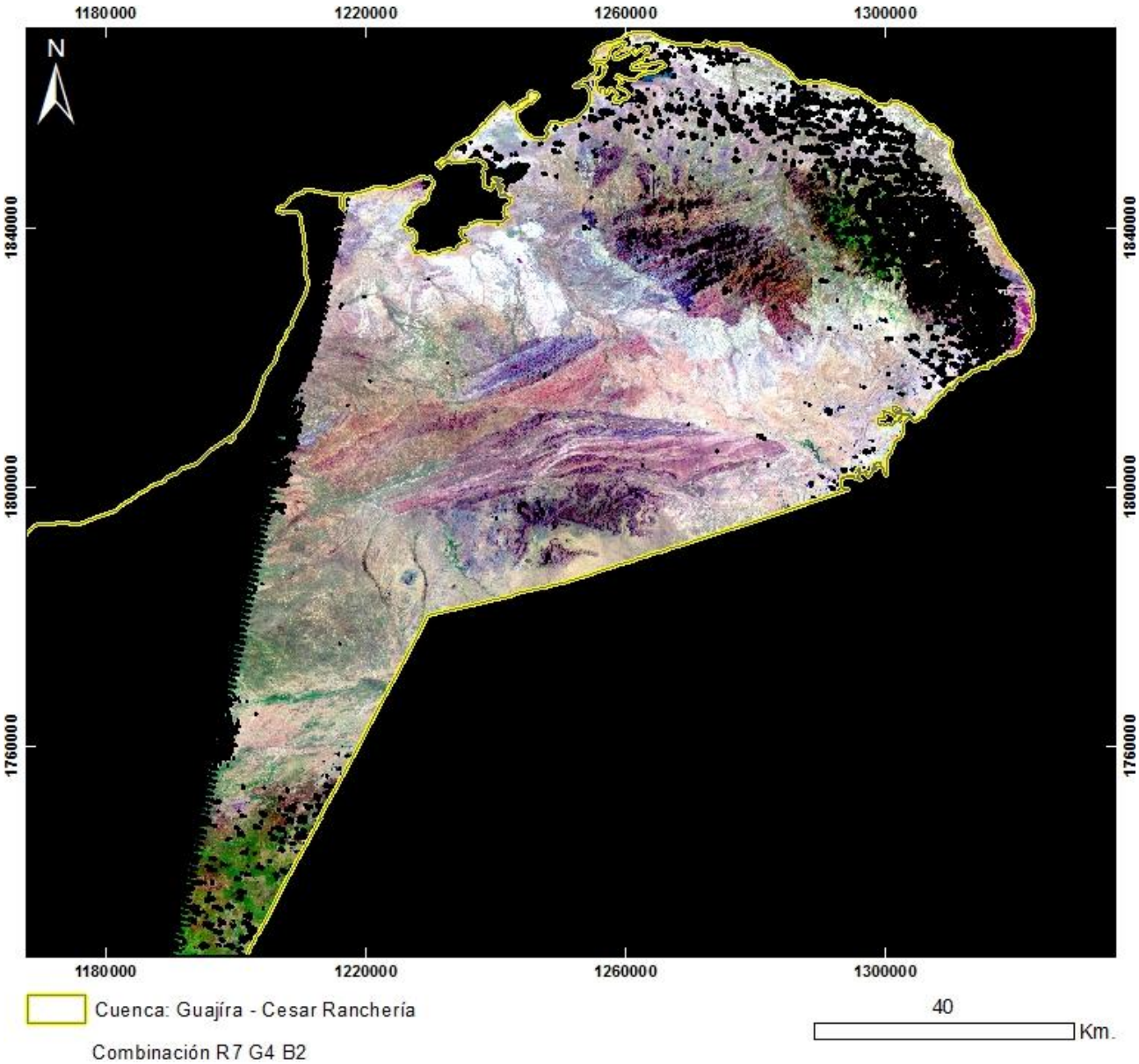

PRODUCTO: Combinación R7G4B2
N°8 - ID: LE70070522003084ASN01_R7G4B2
Proyección Transversal Mercator - Sistema de Referencia: MAGNA-SIRGAS Colombia Bogotá

IDENTIFICACIÓN DE ÁREAS CON POTENCIAL HIDROCARBURÍFERO

Cuencas Guajira, Cesar-Ranchería, Tumaco, Chocó y Urabá
Colombia

IMÁGENES LANDSAT 7 ETM+

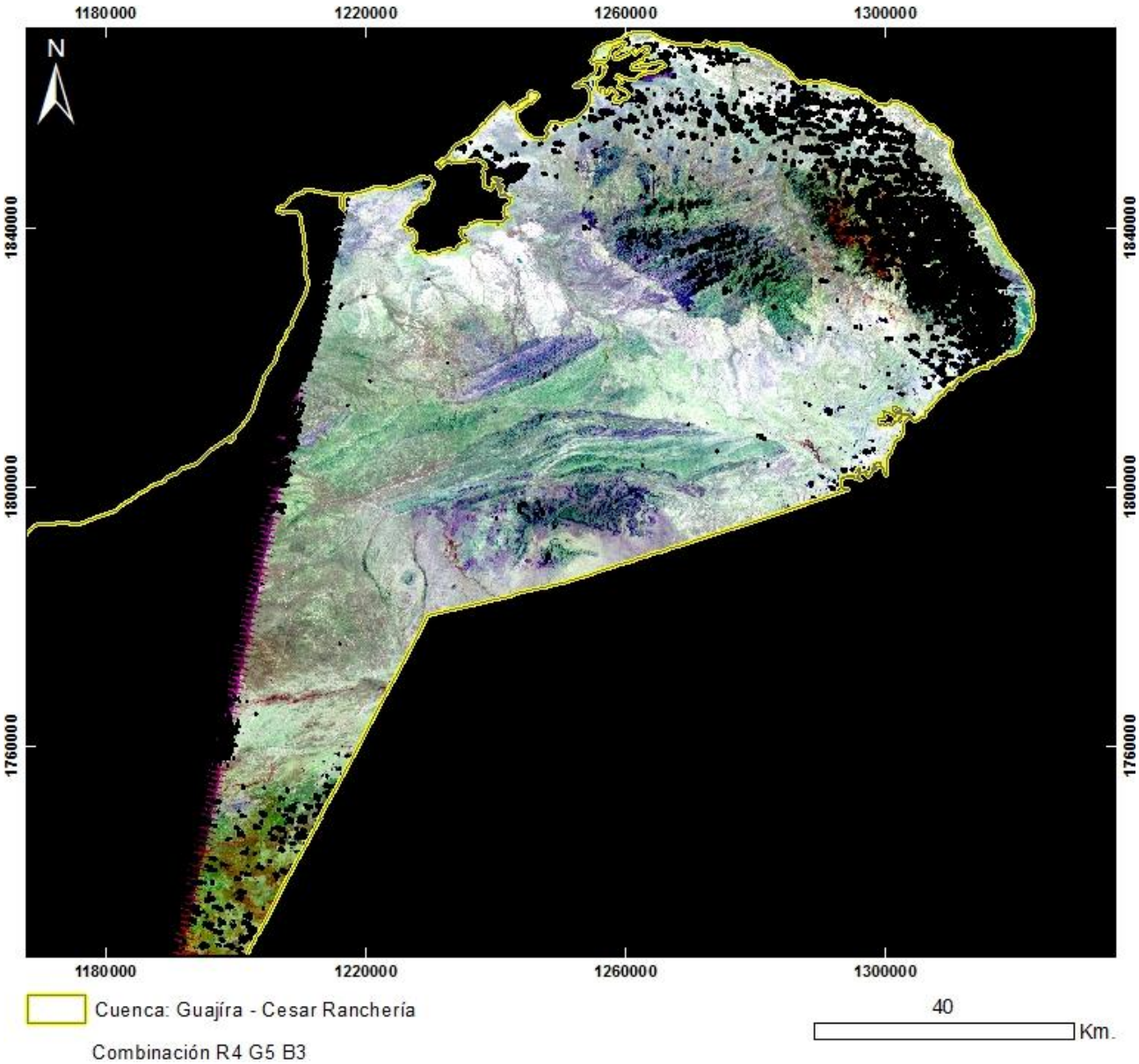

PRODUCTO: Combinación R4G5B3
N°8 - ID: LE70070522003084ASN01_R4G5B3
Proyección Transversal Mercator - Sistema de Referencia: MAGNA-SIRGAS Colombia Bogotá

IDENTIFICACIÓN DE ÁREAS CON POTENCIAL HIDROCARBURÍFERO

Cuencas Guajira, Cesar-Ranchería, Tumaco, Chocó y Urabá
Colombia

IMÁGENES LANDSAT 7 ETM+

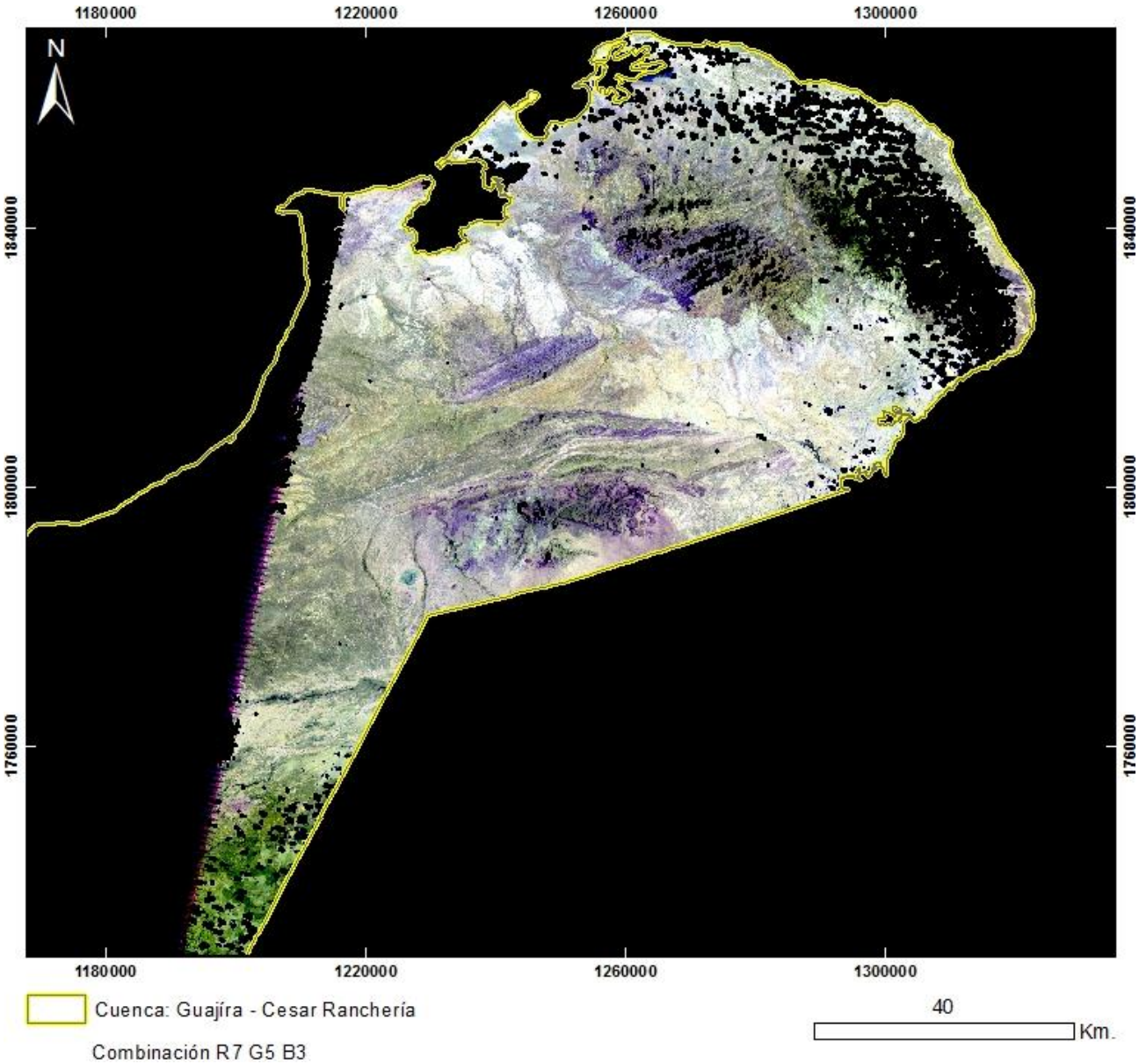

PRODUCTO: Combinación R7G5B3
N°8 - ID: LE70070522003084ASN01_R7G5B3
Proyección Transversal Mercator - Sistema de Referencia: MAGNA-SIRGAS Colombia Bogotá

IDENTIFICACIÓN DE ÁREAS CON POTENCIAL HIDROCARBURÍFERO

Cuencas Guajira, Cesar-Ranchería, Tumaco, Chocó y Urabá
Colombia

IMÁGENES LANDSAT 7 ETM+

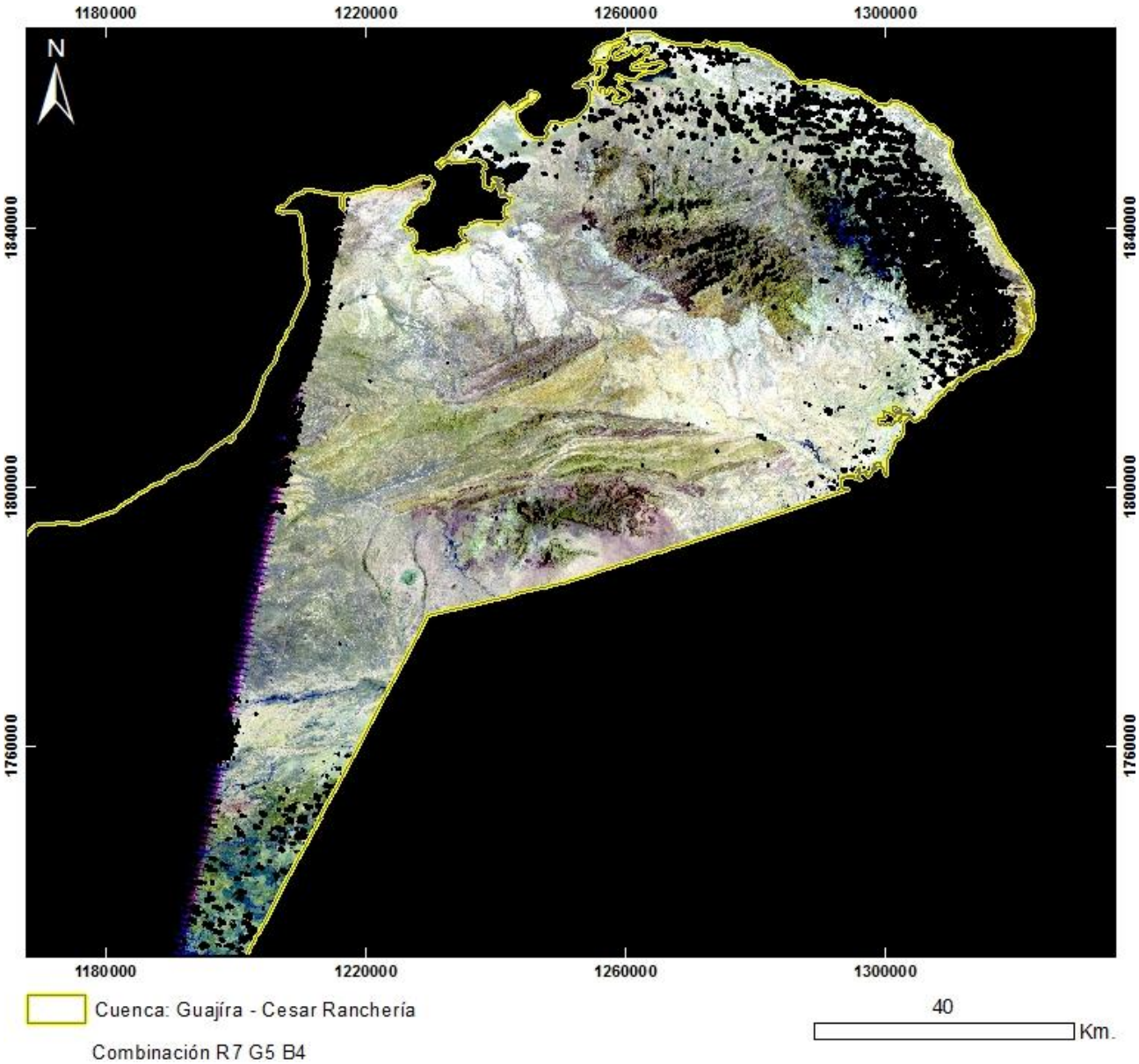

PRODUCTO: Combinación R7G5B4
N°8 - ID: LE70070522003084ASN01_R7G5B4
Proyección Transversal Mercator - Sistema de Referencia: MAGNA-SIRGAS Colombia Bogotá

IDENTIFICACIÓN DE ÁREAS CON POTENCIAL HIDROCARBURÍFERO

Cuencas Guajira, Cesar-Ranchería, Tumaco, Chocó y Urabá
Colombia

IMÁGENES LANDSAT 7 ETM+

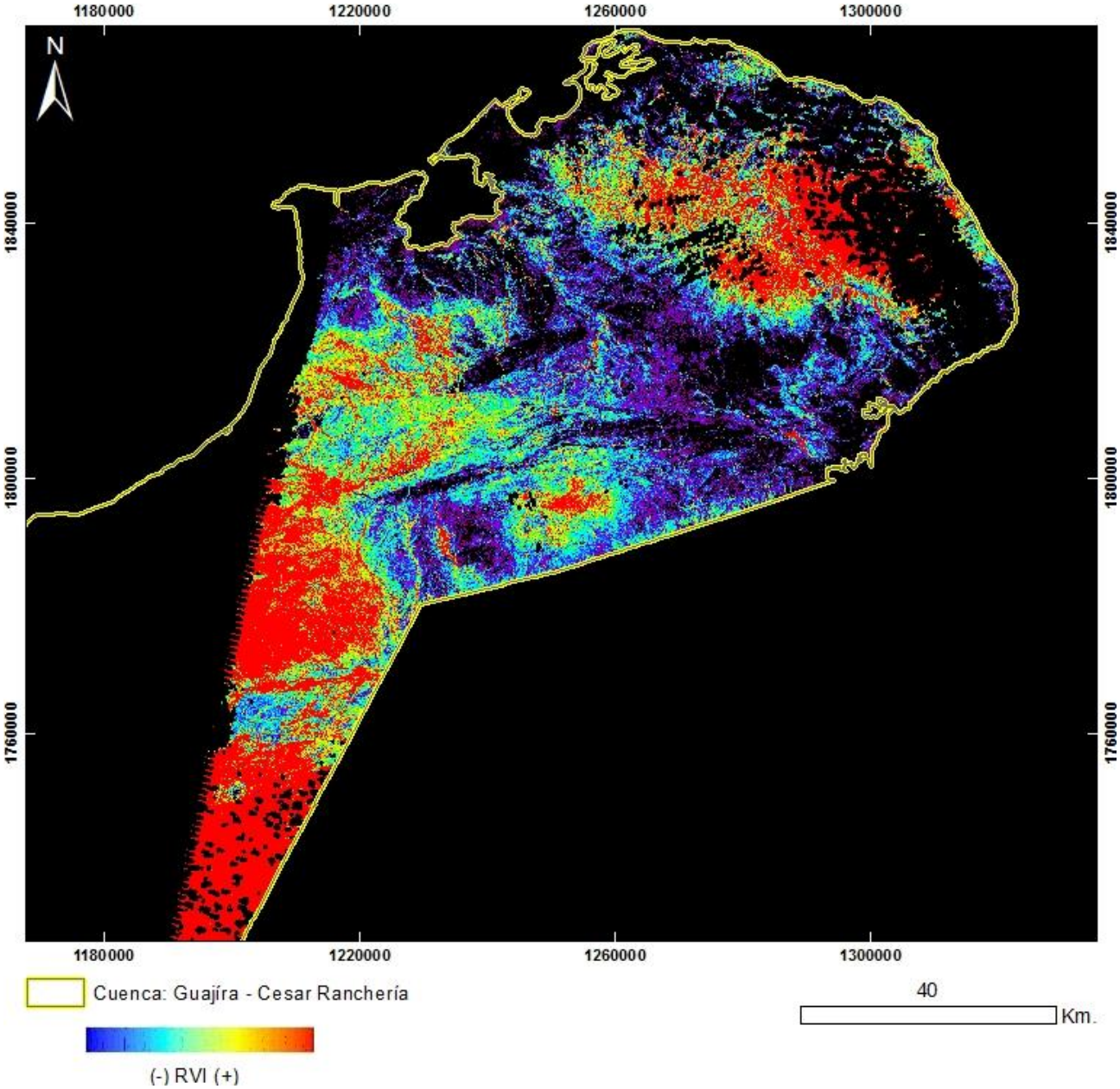

PRODUCTO: Índice de Vegetación RVI
N°8 - ID: LE70070522003084ASN01_RVI
Proyección Transversal Mercator - Sistema de Referencia: MAGNA-SIRGAS Colombia Bogotá

IDENTIFICACIÓN DE ÁREAS CON POTENCIAL HIDROCARBURÍFERO

Cuencas Guajira, Cesar-Ranchería, Tumaco, Chocó y Urabá
Colombia

IMÁGENES LANDSAT 7 ETM+

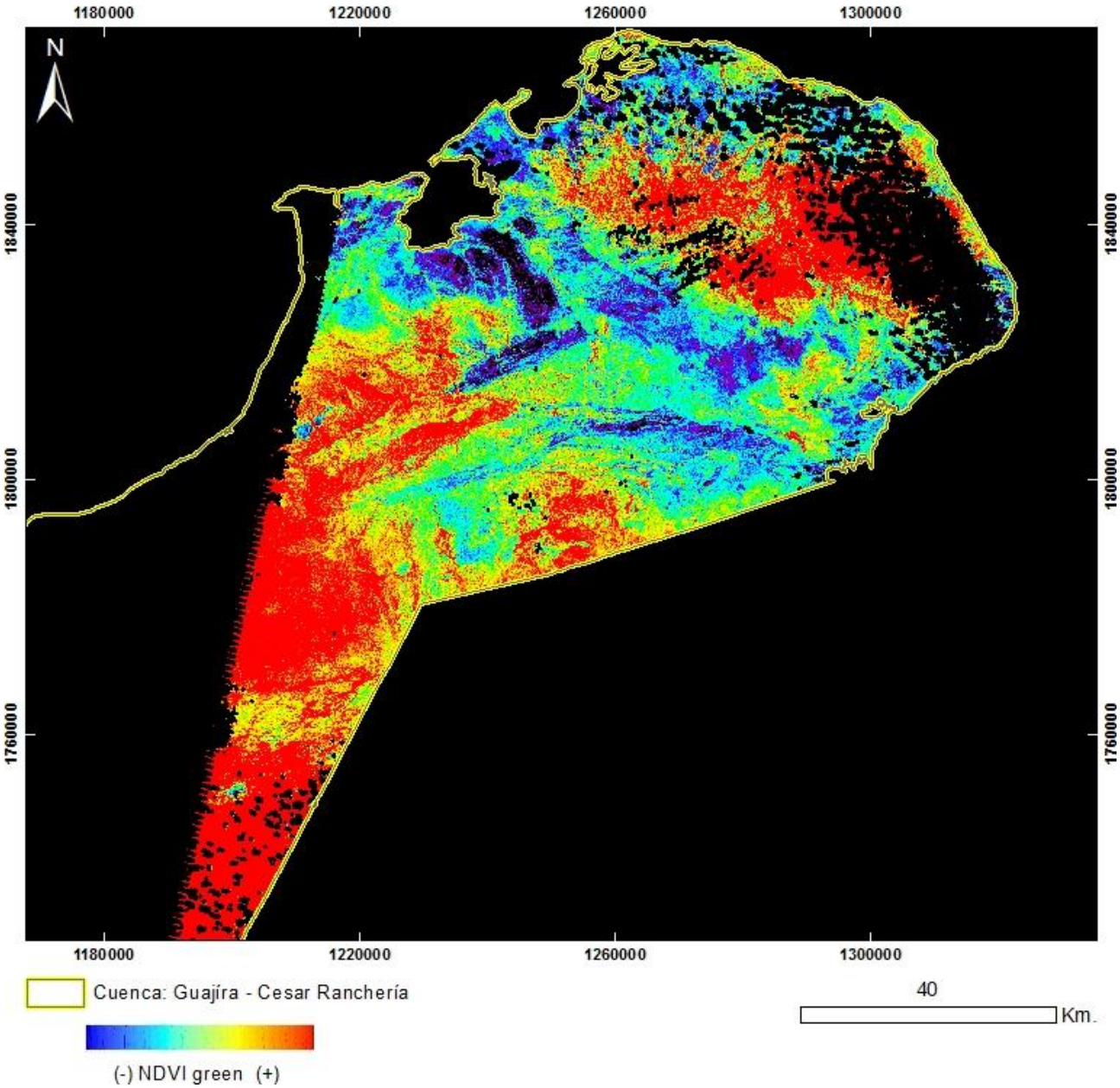

PRODUCTO: Índice de Vegetación NDVI Green
N°8 - ID: LE70070522003084ASN01_NDVIgreen
Proyección Transversal Mercator - Sistema de Referencia: MAGNA-SIRGAS Colombia Bogotá

IDENTIFICACIÓN DE ÁREAS CON POTENCIAL HIDROCARBURÍFERO

Cuencas Guajira, Cesar-Ranchería, Tumaco, Chocó y Urabá
Colombia

IMÁGENES LANDSAT 7 ETM+

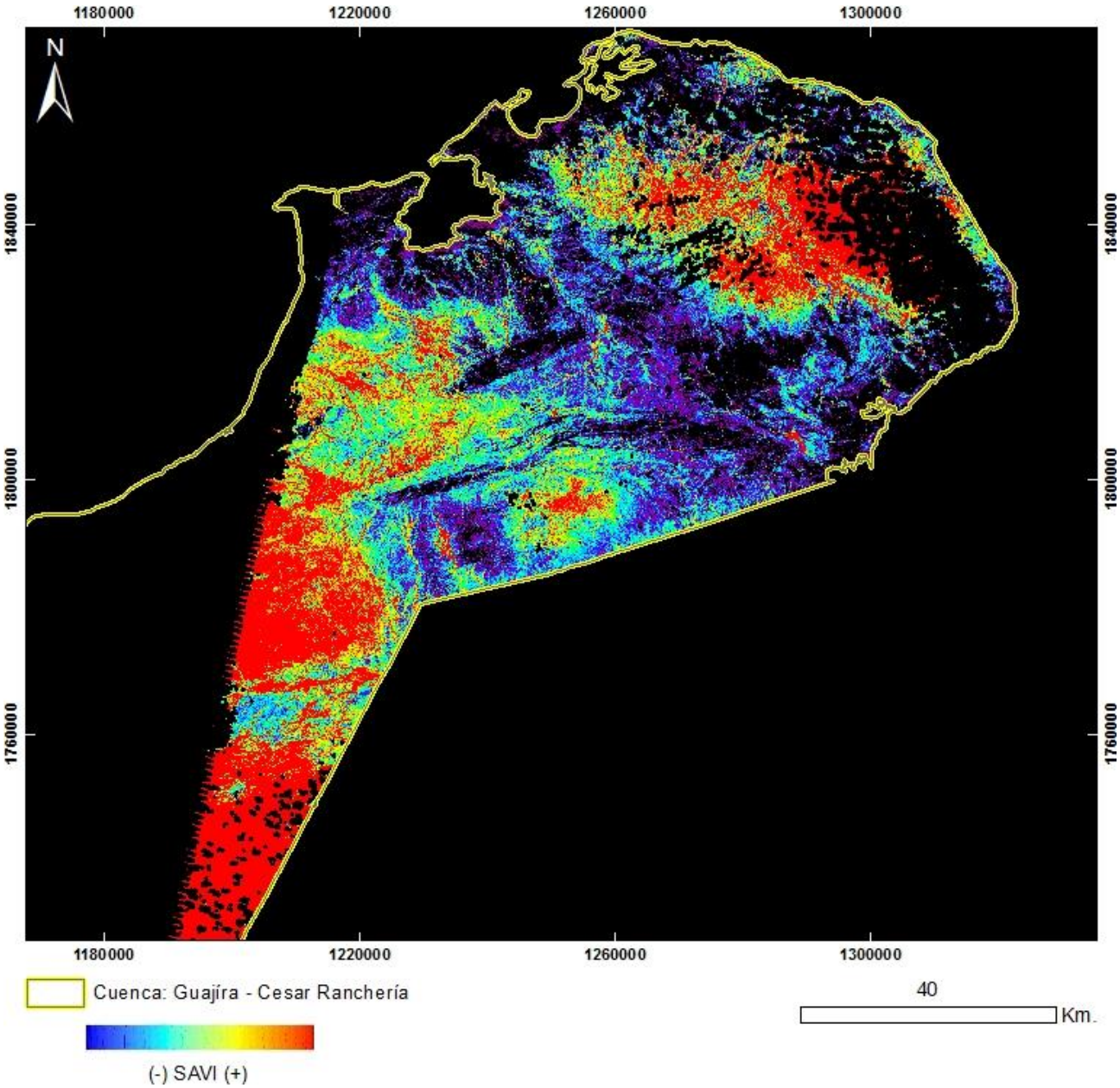

PRODUCTO: Índice de Vegetación SAVI
N°8 - ID: LE70070522003084ASN01_SAVI
Proyección Transversal Mercator - Sistema de Referencia: MAGNA-SIRGAS Colombia Bogotá

IDENTIFICACIÓN DE ÁREAS CON POTENCIAL HIDROCARBURÍFERO

Cuencas Guajira, Cesar-Ranchería, Tumaco, Chocó y Urabá
Colombia

IMÁGENES LANDSAT 7 ETM+

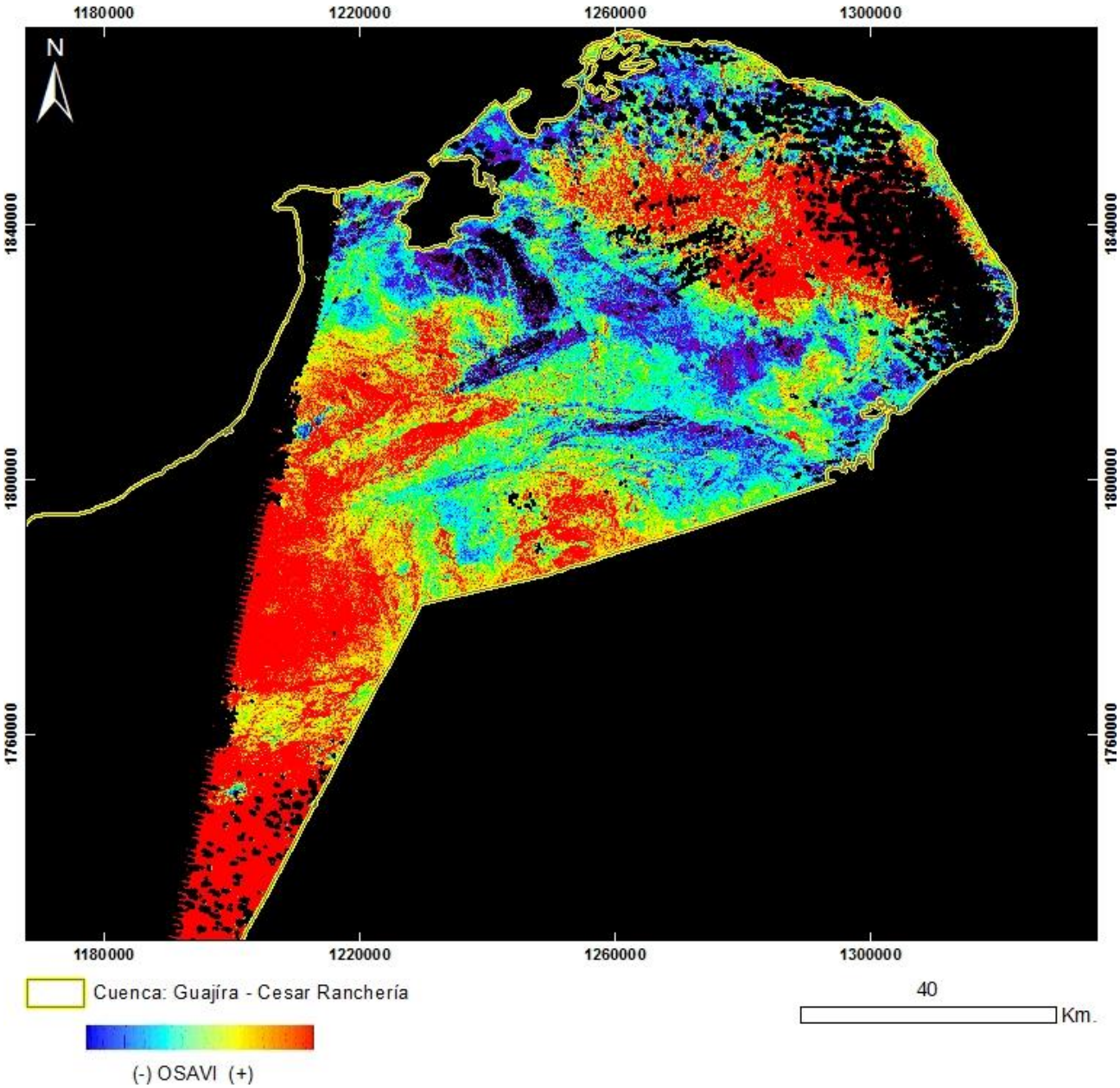

PRODUCTO: Índice de Vegetación OSAVI
N°8 - ID: LE70070522003084ASN01_OSAVI
Proyección Transversal Mercator - Sistema de Referencia: MAGNA-SIRGAS Colombia Bogotá

IDENTIFICACIÓN DE ÁREAS CON POTENCIAL HIDROCARBURÍFERO

Cuencas Guajira, Cesar-Ranchería, Tumaco, Chocó y Urabá
Colombia

IMÁGENES LANDSAT 7 ETM+

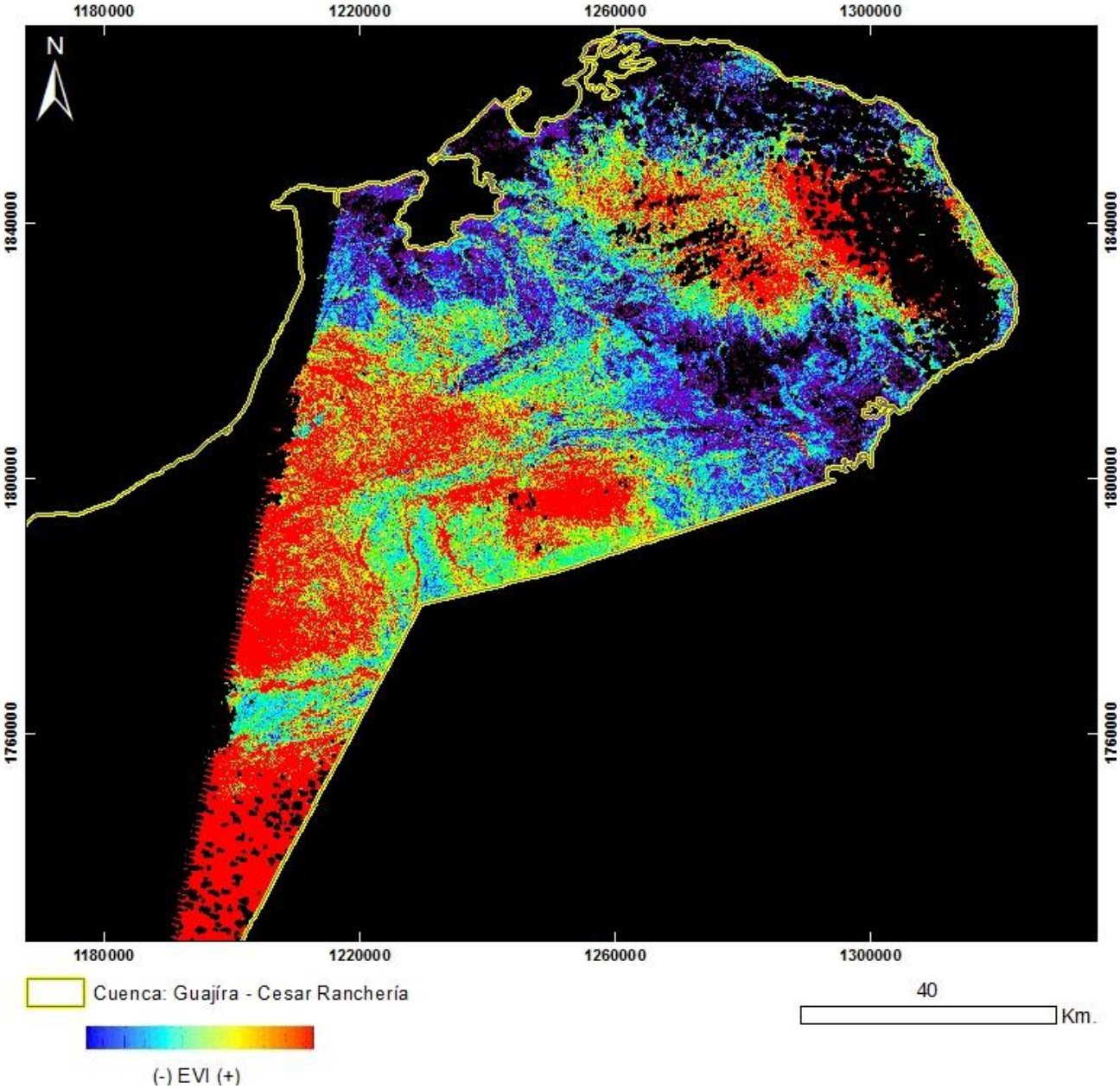

PRODUCTO: Índice de Vegetación EVI
N°8 - ID: LE70070522003084ASN01_EVI
Proyección Transversal Mercator - Sistema de Referencia: MAGNA-SIRGAS Colombia Bogotá

IDENTIFICACIÓN DE ÁREAS CON POTENCIAL HIDROCARBURÍFERO

Cuencas Guajira, Cesar-Ranchería, Tumaco, Chocó y Urabá
Colombia

IMÁGENES LANDSAT 7 ETM+

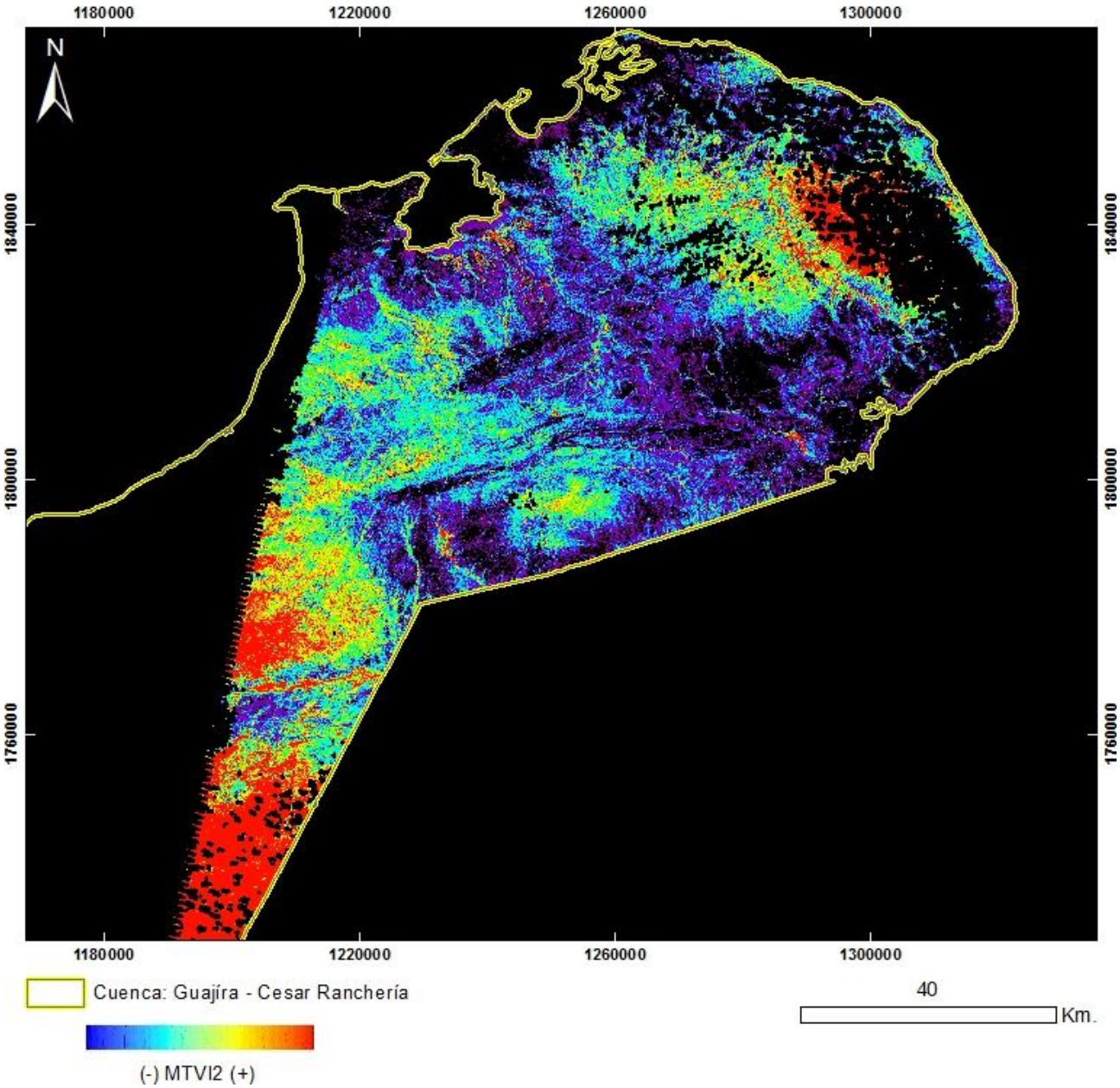

PRODUCTO: Índice de Vegetación MTVI2
N°8 - ID: LE70070522003084ASN01_MTVI2
Proyección Transversal Mercator - Sistema de Referencia: MAGNA-SIRGAS Colombia Bogotá

IDENTIFICACIÓN DE ÁREAS CON POTENCIAL HIDROCARBURÍFERO

Cuencas Guajira, Cesar-Ranchería, Tumaco, Chocó y Urabá
Colombia

IMÁGENES LANDSAT 7 ETM+

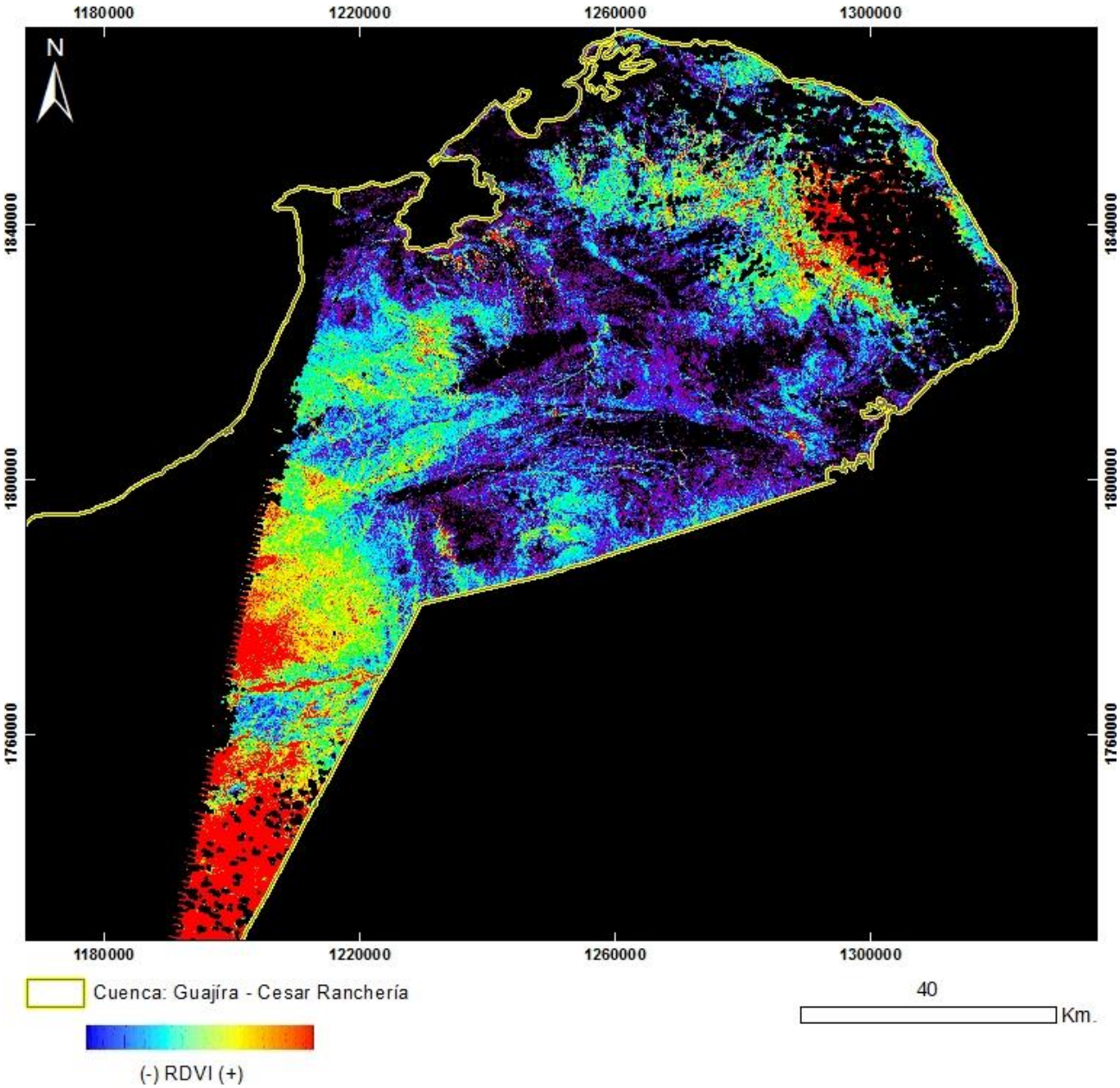

PRODUCTO: Índice de Vegetación RDVI
N°8 - ID: LE70070522003084ASN01_RDVI
Proyección Transversal Mercator - Sistema de Referencia: MAGNA-SIRGAS Colombia Bogotá

IDENTIFICACIÓN DE ÁREAS CON POTENCIAL HIDROCARBURÍFERO

Cuencas Guajira, Cesar-Ranchería, Tumaco, Chocó y Urabá
Colombia

IMÁGENES LANDSAT 7 ETM+

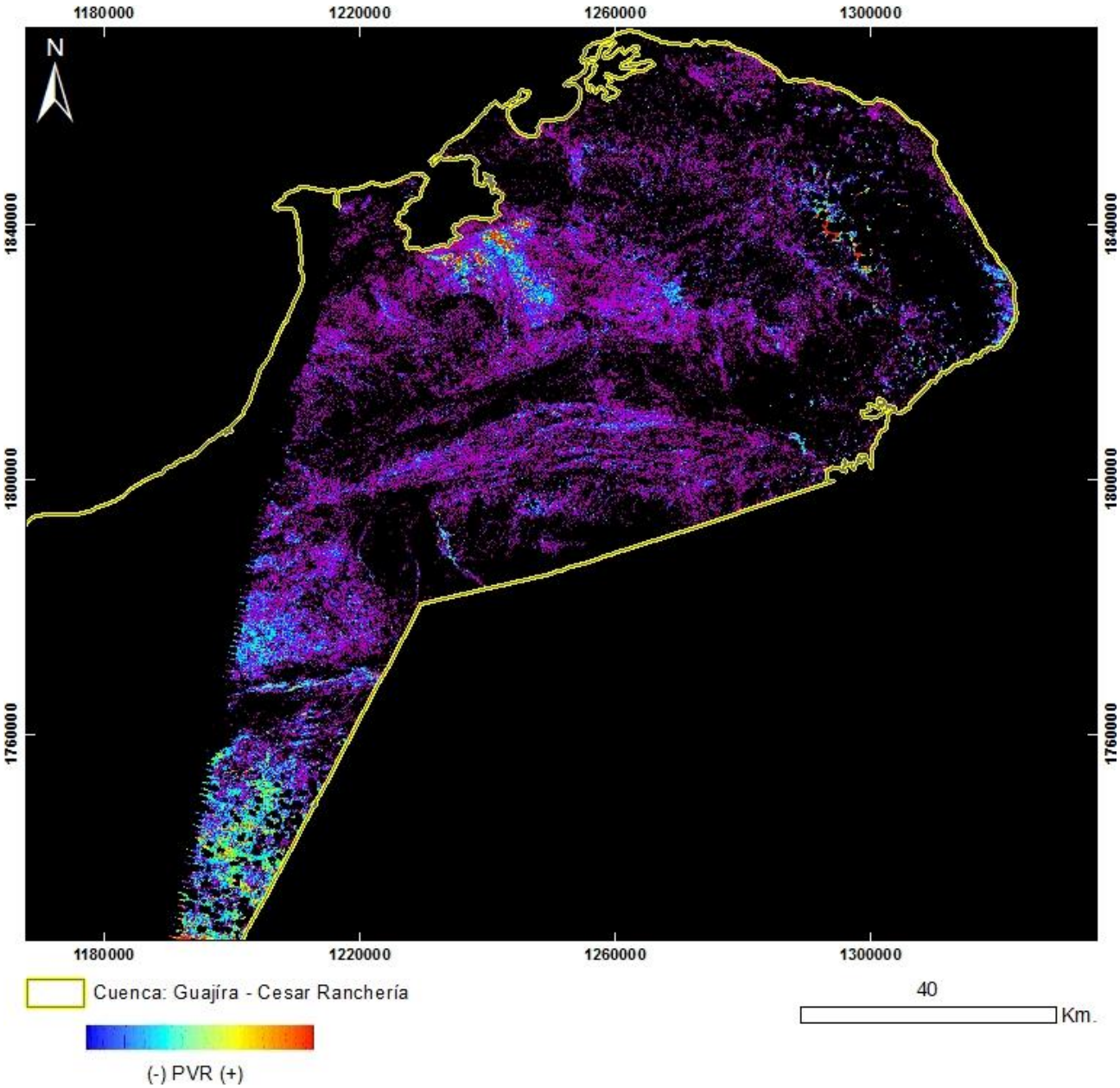

PRODUCTO: Índice de Vegetación PVR
N°8 - ID: LE70070522003084ASN01_PVR
Proyección Transversal Mercator - Sistema de Referencia: MAGNA-SIRGAS Colombia Bogotá

IDENTIFICACIÓN DE ÁREAS CON POTENCIAL HIDROCARBURÍFERO

Cuencas Guajira, Cesar-Ranchería, Tumaco, Chocó y Urabá
Colombia

IMÁGENES LANDSAT 7 ETM+

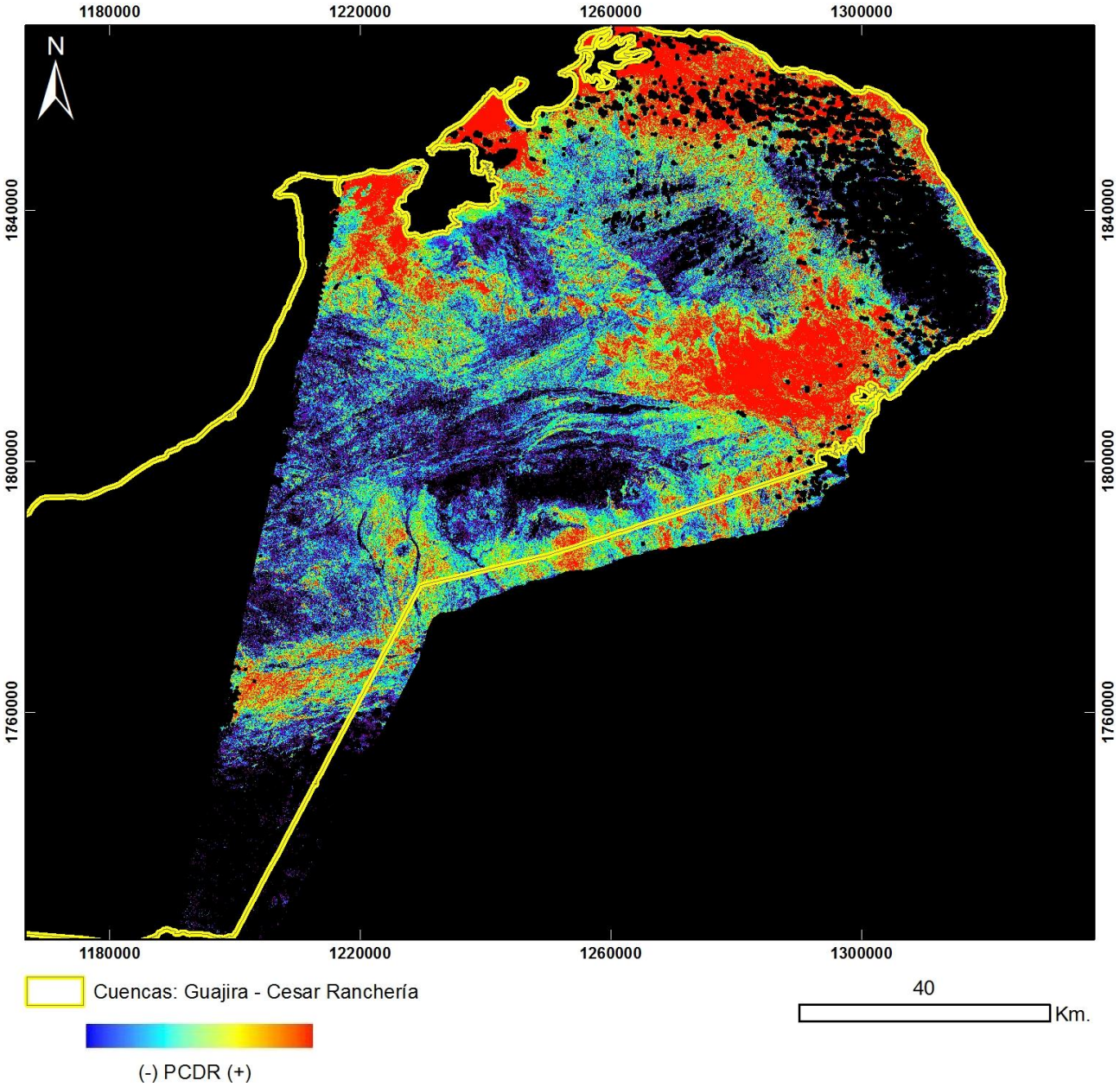

PRODUCTO: Índice de Vegetación PCDR
N°8 - ID: LE70070522003084ASN01_PCDR
Proyección Transversal Mercator - Sistema de Referencia: MAGNA-SIRGAS Colombia Bogotá

IDENTIFICACIÓN DE ÁREAS CON POTENCIAL HIDROCARBURÍFERO

Cuencas Guajira, Cesar-Ranchería, Tumaco, Chocó y Urabá
Colombia

IMÁGENES LANDSAT 7 ETM+

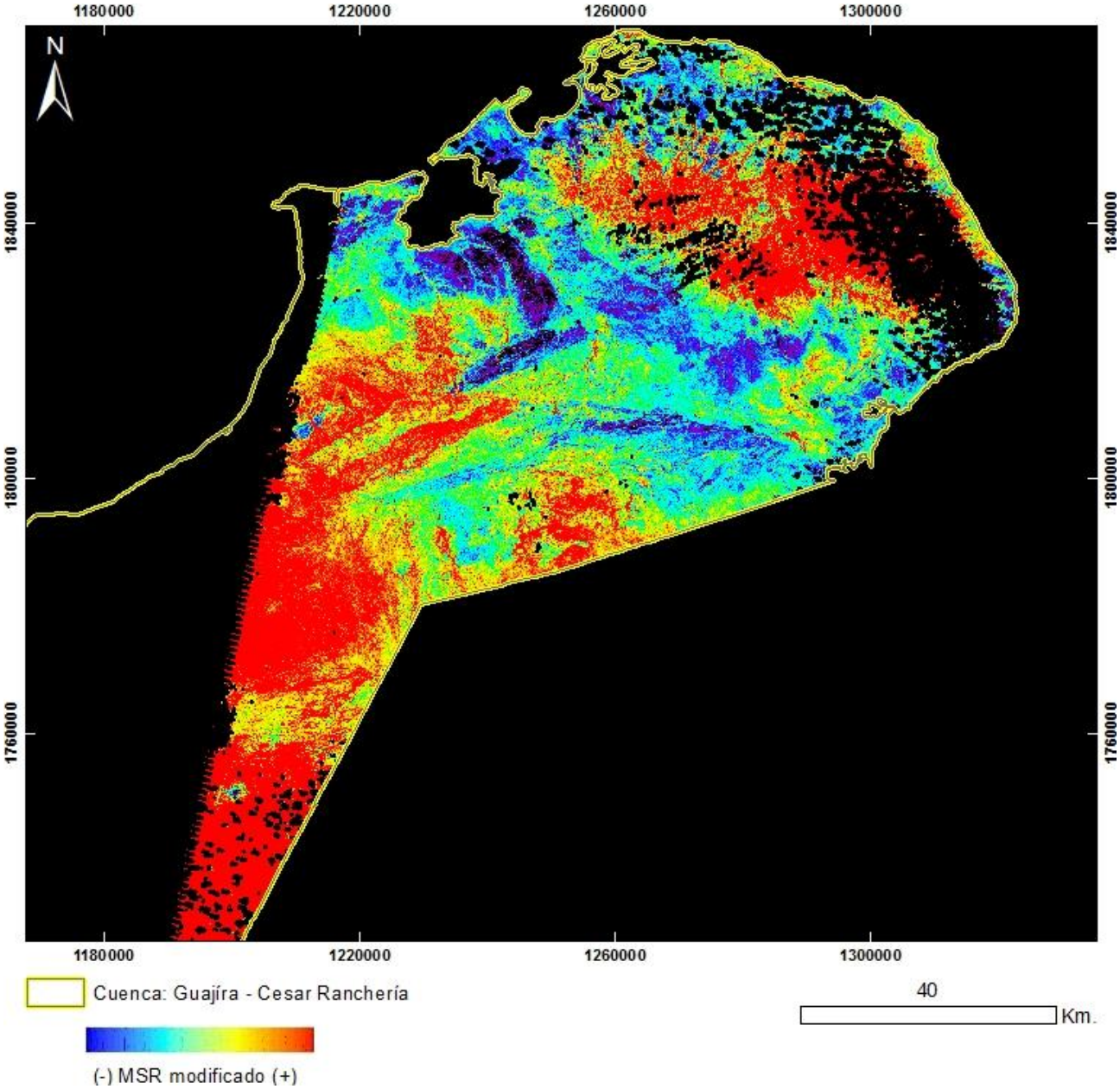

PRODUCTO: Índice de Vegetación MSR_Modificado
N°8 - ID: LE70070522003084ASN01_MSRmodificado
Proyección Transversal Mercator - Sistema de Referencia: MAGNA-SIRGAS Colombia Bogotá

IDENTIFICACIÓN DE ÁREAS CON POTENCIAL HIDROCARBURÍFERO

Cuencas Guajira, Cesar-Ranchería, Tumaco, Chocó y Urabá
Colombia

IMÁGENES LANDSAT 7 ETM+

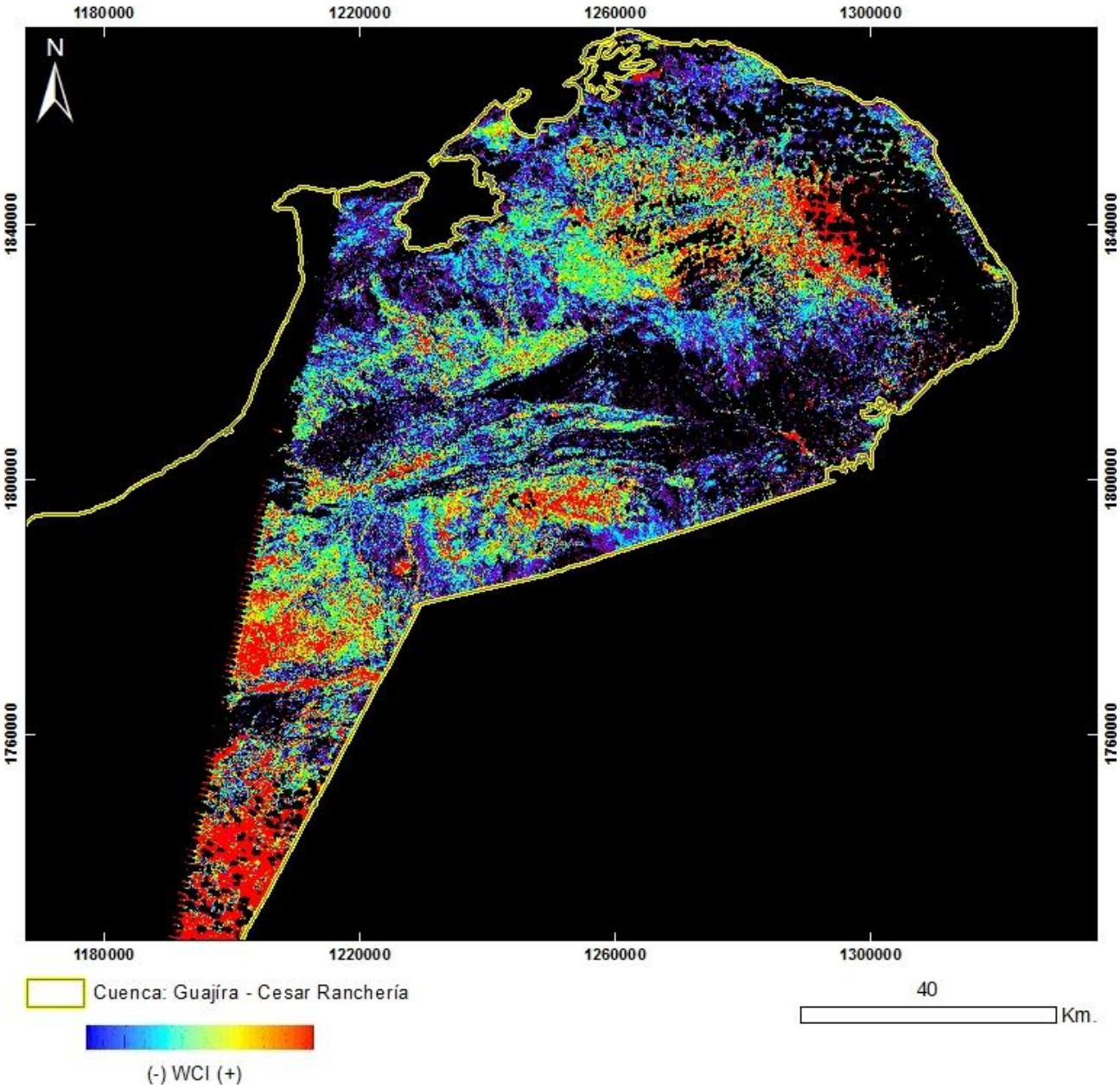

PRODUCTO: Índice de Vegetación WCI
N°8 - ID: LE70070522003084ASN01_WCI
Proyección Transversal Mercator - Sistema de Referencia: MAGNA-SIRGAS Colombia Bogotá

IDENTIFICACIÓN DE ÁREAS CON POTENCIAL HIDROCARBURÍFERO

Cuencas Guajira, Cesar-Ranchería, Tumaco, Chocó y Urabá
Colombia

IMÁGENES LANDSAT 7 ETM+

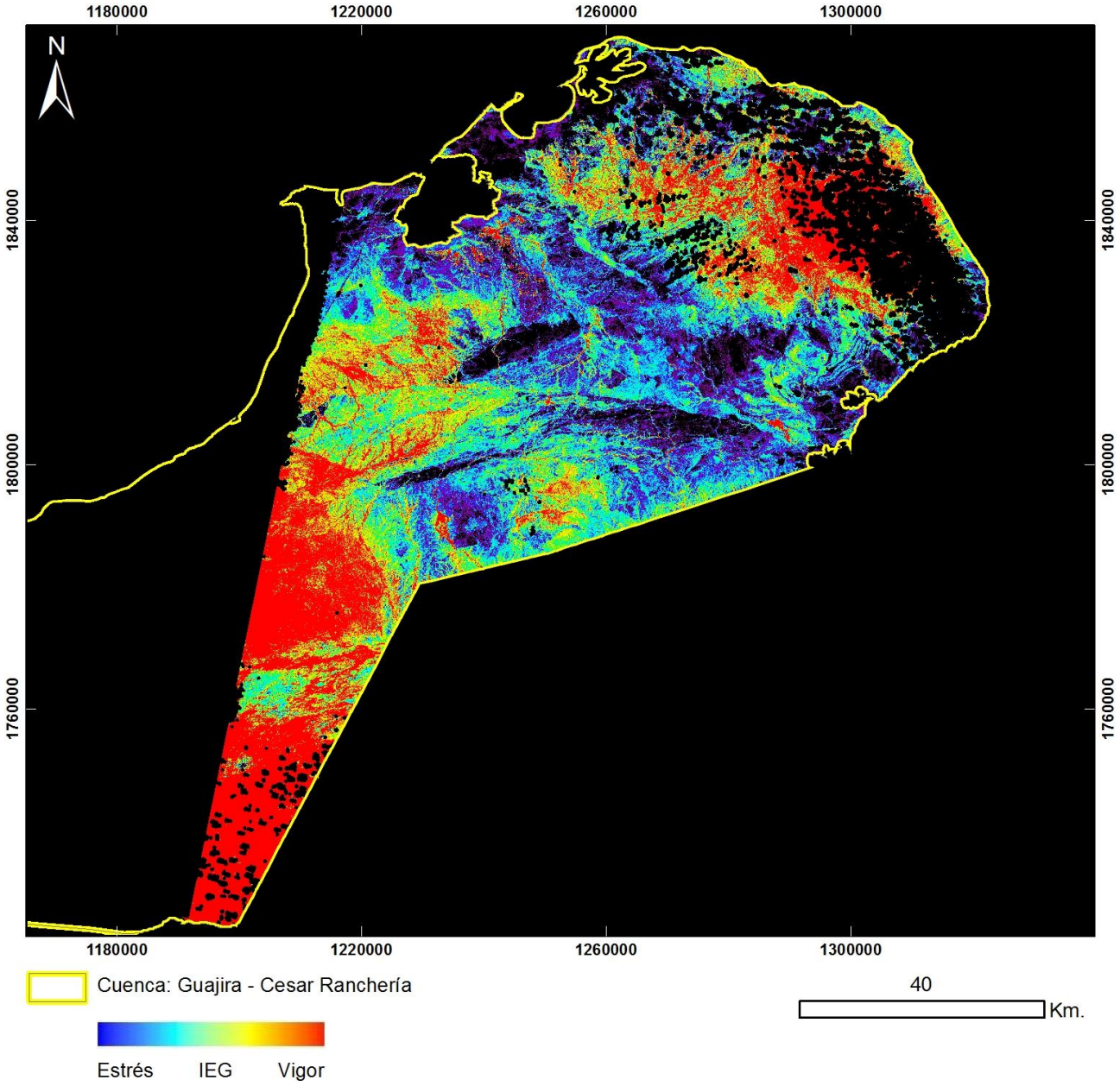

PRODUCTO: Índice de Estrés Geobotánico
N°8 – ID: LE70070522003084ASN01_IEG
Proyección Transversal Mercator - Sistema de Referencia: MAGNA-SIRGAS Colombia Bogotá

IDENTIFICACIÓN DE ÁREAS CON POTENCIAL HIDROCARBURÍFERO

Cuencas Guajira, Cesar-Ranchería, Tumaco, Chocó y Urabá
Colombia

IMÁGENES LANDSAT 7 ETM+

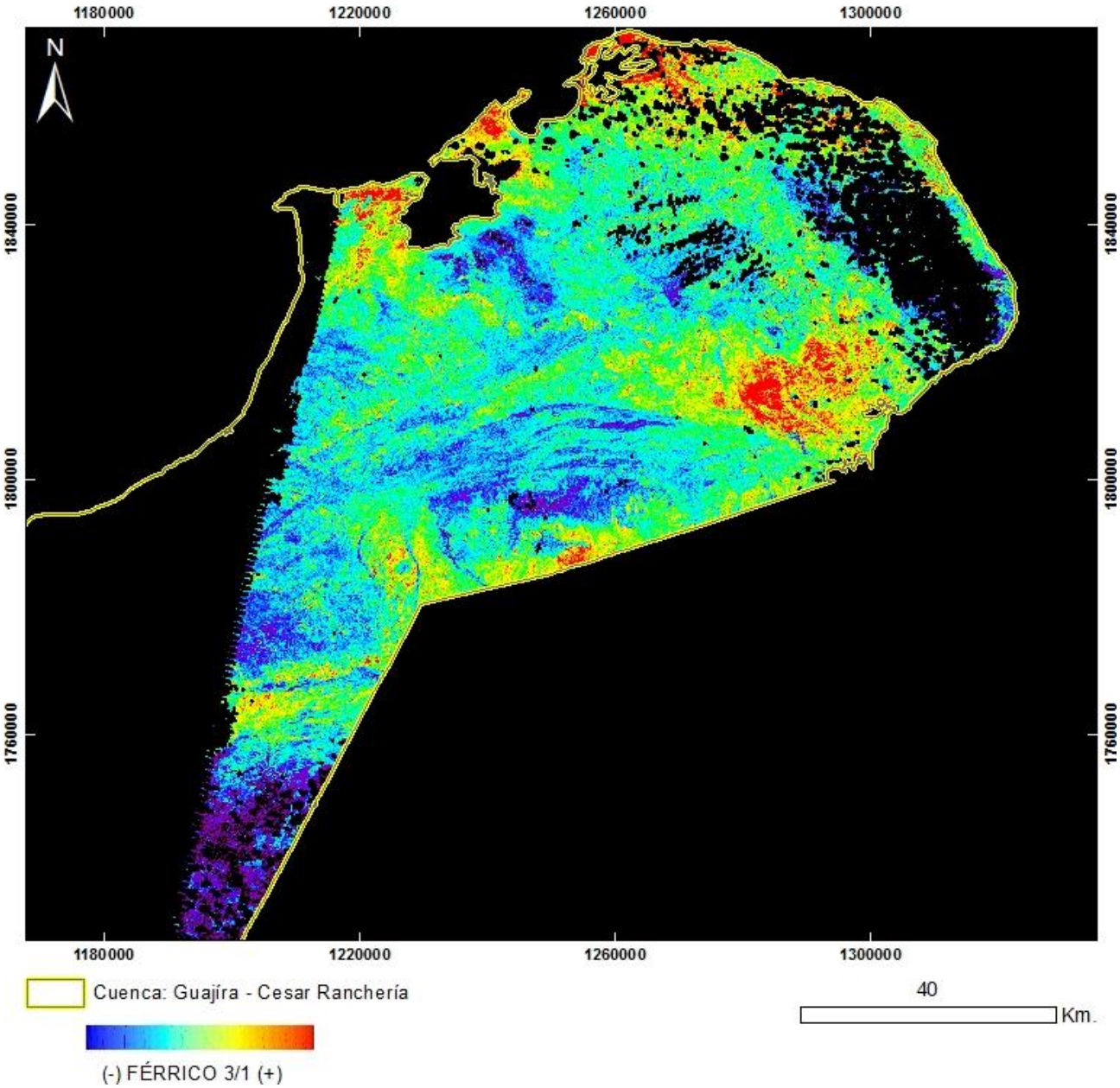

PRODUCTO: Férrico B3/B1
N°8 - ID: LE70070522003084ASN01_Ferrico3_1
Proyección Transversal Mercator - Sistema de Referencia: MAGNA-SIRGAS Colombia Bogotá

IDENTIFICACIÓN DE ÁREAS CON POTENCIAL HIDROCARBURÍFERO

Cuencas Guajira, Cesar-Ranchería, Tumaco, Chocó y Urabá
Colombia

IMÁGENES LANDSAT 7 ETM+

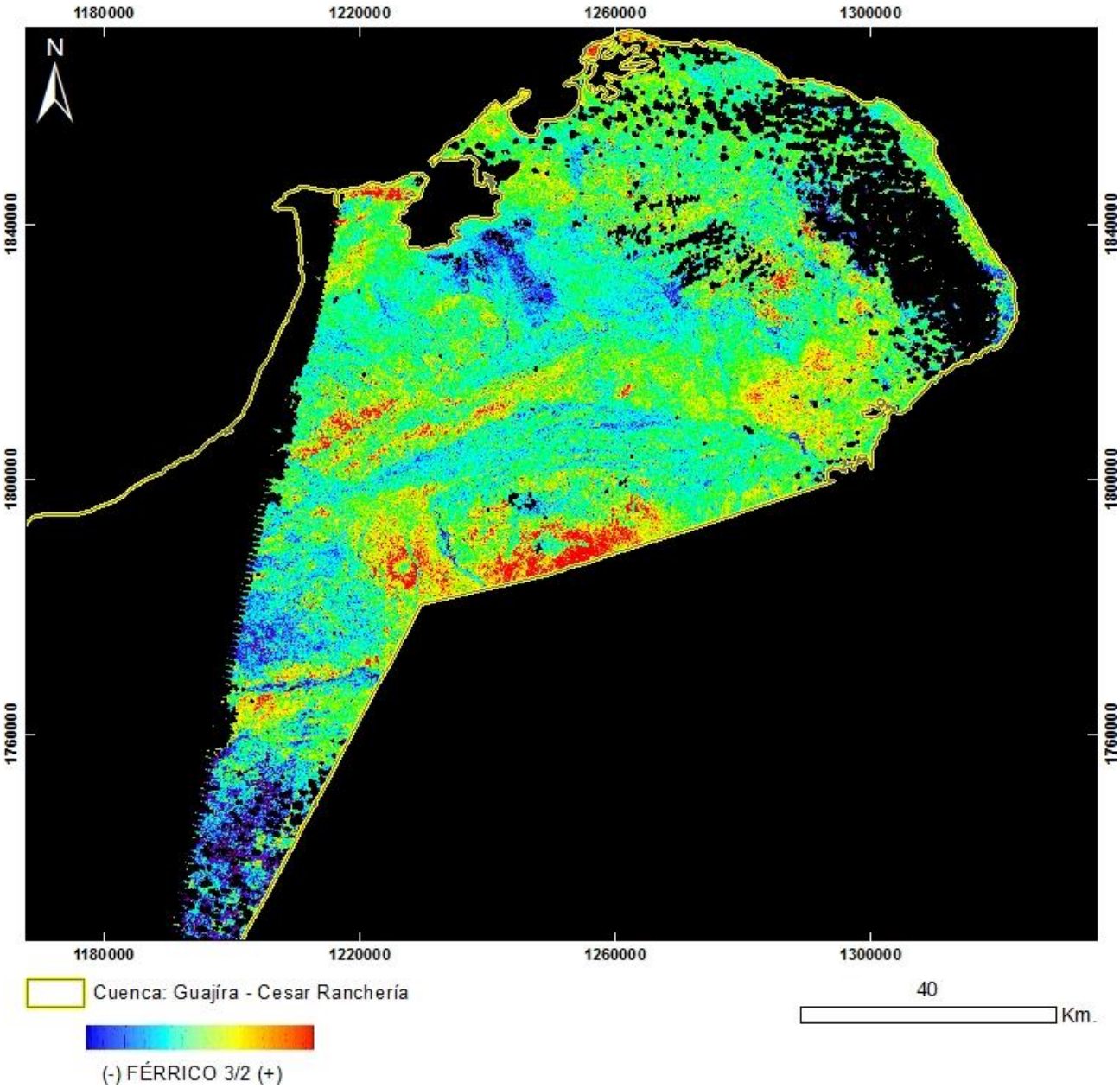

PRODUCTO: Férrico B3/B2
N°8 - ID: LE70070522003084ASN01_Ferrico3_2
Proyección Transversal Mercator - Sistema de Referencia: MAGNA-SIRGAS Colombia Bogotá

IDENTIFICACIÓN DE ÁREAS CON POTENCIAL HIDROCARBURÍFERO

Cuencas Guajira, Cesar-Ranchería, Tumaco, Chocó y Urabá
Colombia

IMÁGENES LANDSAT 7 ETM+

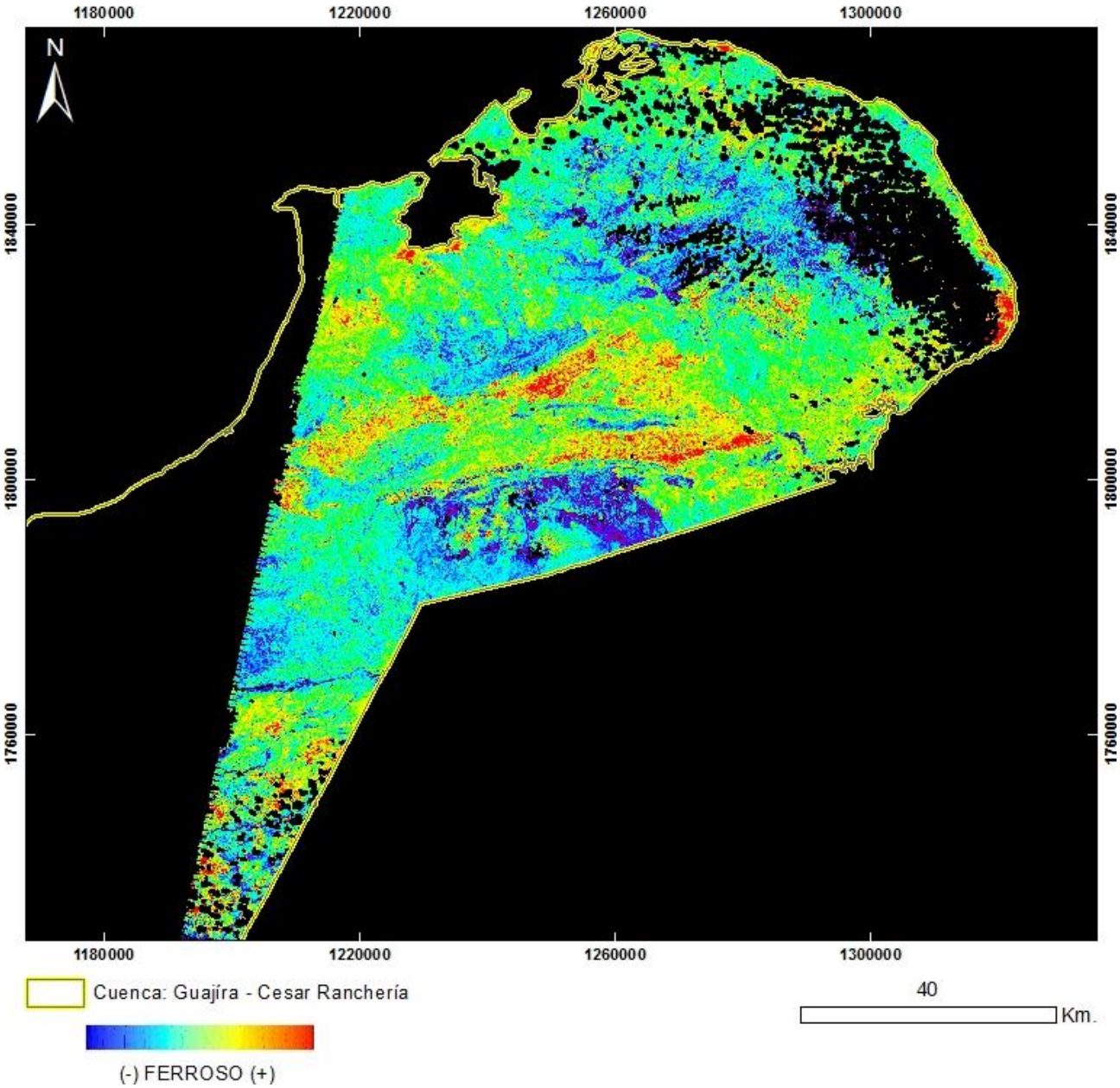

PRODUCTO: Ferroso
N°8 - ID: LE70070522003084ASN01_Ferroso
Proyección Transversal Mercator - Sistema de Referencia: MAGNA-SIRGAS Colombia Bogotá

IDENTIFICACIÓN DE ÁREAS CON POTENCIAL HIDROCARBURÍFERO

Cuencas Guajira, Cesar-Ranchería, Tumaco, Chocó y Urabá
Colombia

IMÁGENES LANDSAT 7 ETM+

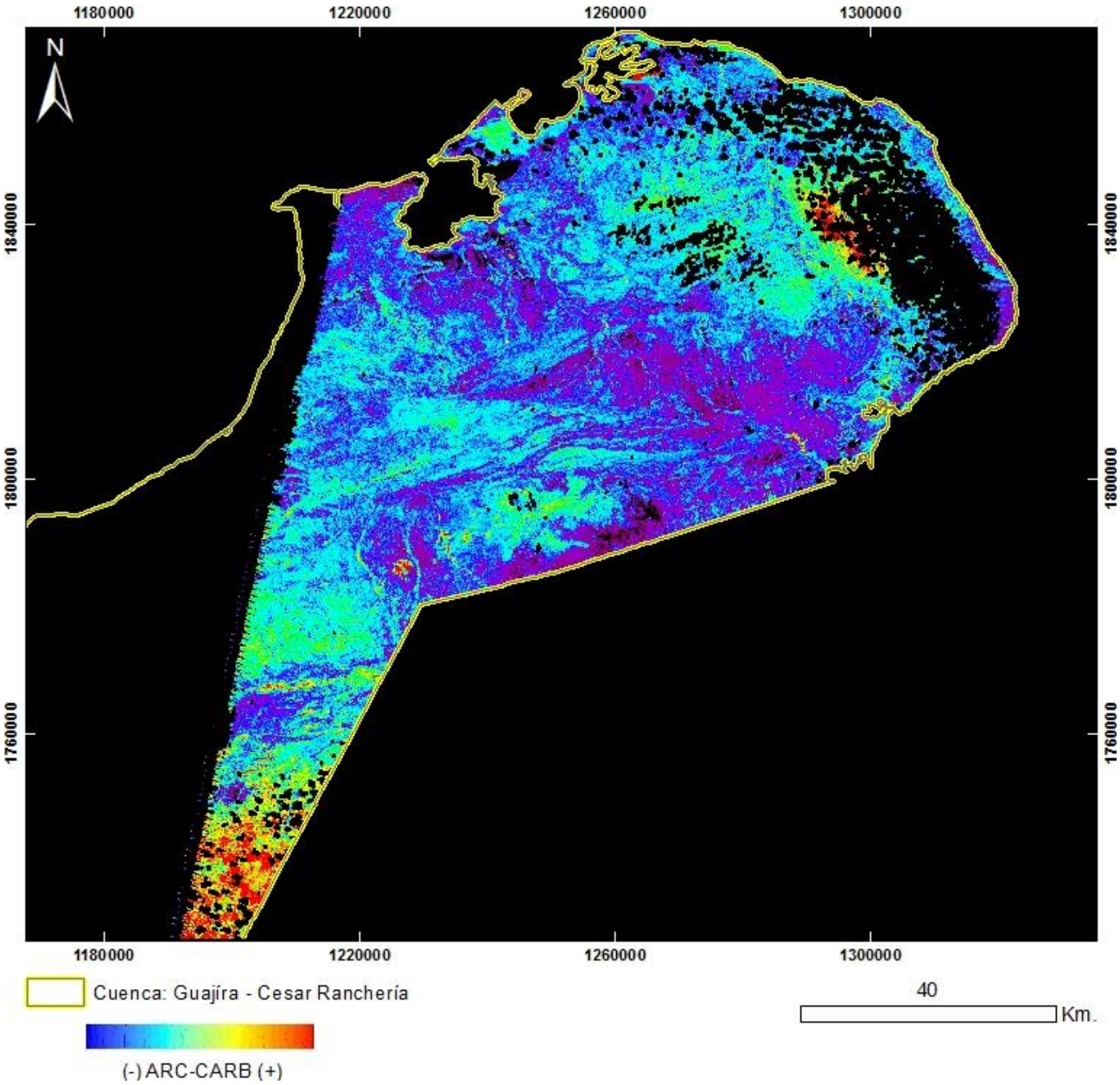

PRODUCTO: Arcillas / Carbonatos
N°8 - ID: LE70070522003084ASN01_ArcCarb
Proyección Transversal Mercator - Sistema de Referencia: MAGNA-SIRGAS Colombia Bogotá