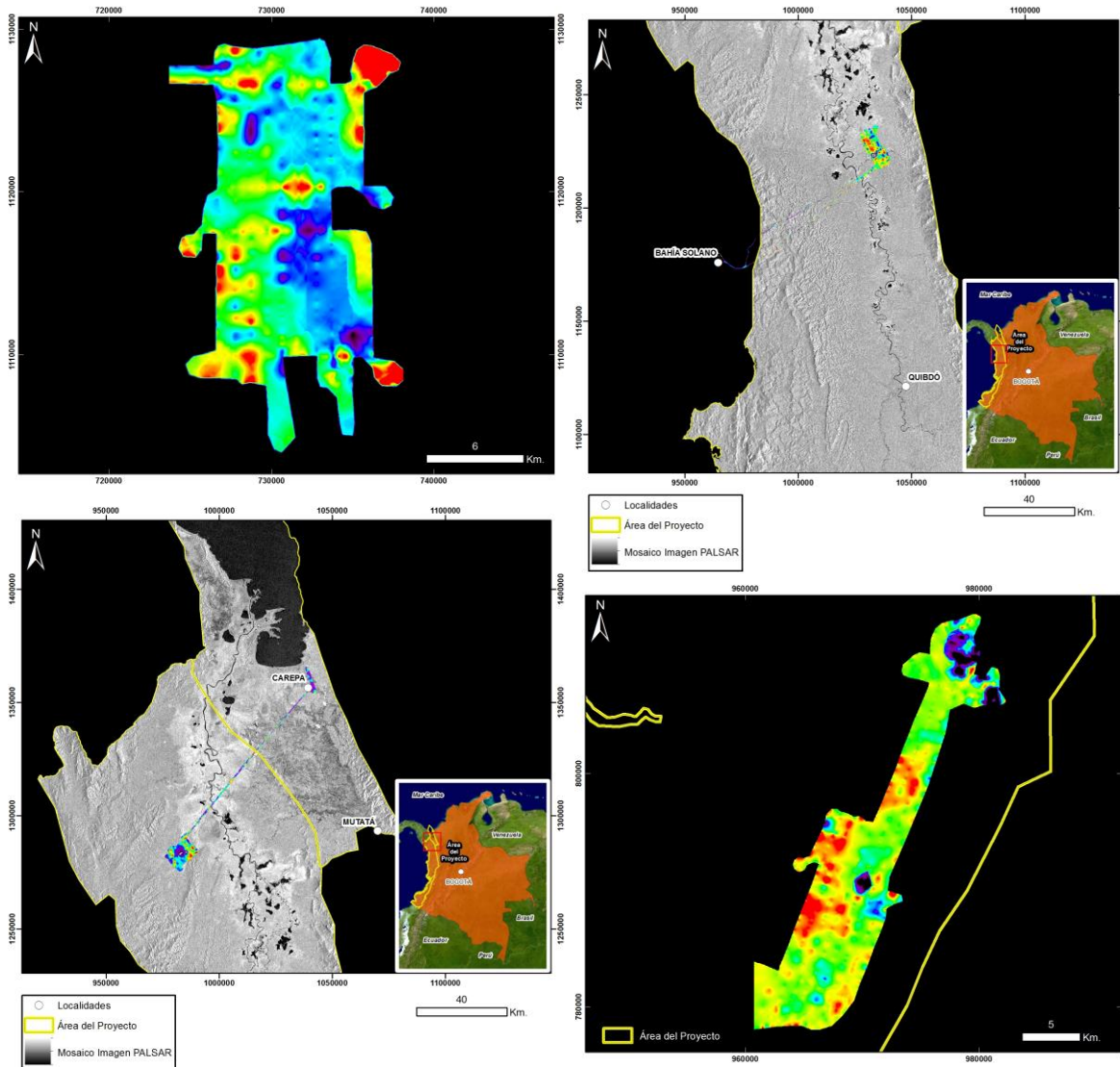


IDENTIFICACIÓN DE ÁREAS CON POTENCIAL HIDROCARBURÍFERO

Cuencas Guajira, Cesar – Ranchería, Tumaco, Chocó y Urabá
 Colombia

PRE-PROCESAMIENTO Y PROCESAMIENTO DE IMÁGENES CATÁLOGO – TOMO VIII



Contrato 308 “Para la prestación del servicio especializado para la adquisición, procesamiento e interpretación de imágenes de sensores remotos e identificación de anomalías hidrocarbúferas en las cuencas Tumaco, Chocó, Urabá, Guajira y Cesar-Ranchería”

**Preparado para
 ANH
 Por
 HYTEC ALTO AMERICAS S.A.**

Diciembre 2013

**IDENTIFICACIÓN DE ÁREAS
CON POTENCIAL HIDROCARBURÍFERO**
Cuencas Guajira, Cesar – Ranchería, Tumaco, Chocó y Urabá
Colombia

**PRE-PROCESAMIENTO Y PROCESAMIENTO DE
IMÁGENES**
CATÁLOGO – TOMO VIII

Contrato 308 “Para la prestación del servicio especializado para la adquisición, procesamiento e interpretación de imágenes de sensores remotos e identificación de anomalías hidrocarburíferas en las cuencas Tumaco, Chocó, Urabá, Guajira y Cesar-Ranchería”

**Preparado para
ANH
Por
HYTEC ALTO AMERICAS S.A.**

Diciembre 2013

IDENTIFICACIÓN DE ÁREAS CON POTENCIAL HIDROCARBURÍFERO
Cuencas Guajira, Cesar-Ranchería, Tumaco, Chocó y Urabá
Colombia
CATÁLOGO – TOMO VIII

ÍNDICE

CUENCAS GUAJIRA Y CESAR-RANCHERÍA

TOMO I:

- Imágenes ASTER Pág. 1-321

TOMO II:

- Imágenes ASTER Pág. 322-620

TOMO III:

- Imágenes LANDSAT 5 TM Pág. 621-840
- Imágenes LANDSAT 7 ETM+ Pág. 841-1016

TOMO IV:

- Imágenes LANDSAT 7 ETM+ Pág. 1017-1436

TOMO V:

- Mosaico Imagen MODIS 9 A 1 Pág. 1437-1451
- Mosaico Imagen MODIS 11 A 2 Pág. 1452-1454
- Imágenes ALOS PALSAR – RADAR Banda L Pág. 1455-1475
- Imágenes SRTM – RADAR Banca C Pág. 1476-1484
- Información Vectorial Pág. 1485-1492
- Interpretación Pág. 1493-1510
- Datos Hiperespectrales Pág. 1511-1853

TOMO VI:

- Catálogo de Librería Espectral Pág. 1854-2076

IDENTIFICACIÓN DE ÁREAS CON POTENCIAL HIDROCARBURÍFERO

Cuencas Guajira, Cesar-Ranchería, Tumaco, Chocó y Urabá
Colombia

CATÁLOGO – TOMO VIII

ÍNDICE (Cont.)

CUENCAS TUMACO, CHOCÓ Y URABÁ

TOMO VII:

- Imágenes LANDSAT 5 TM Pág. 2077-2208
- Imágenes LANDSAT 7 ETM+ Pág. 2209-2350
- Mosaico Imagen MODIS 9 A 1 Pág. 2351-2364
- Mosaico Imagen MODIS 11 A 2 Pág. 2365-2367
- Imágenes ALOS PALSAR – RADAR Banda L Pág. 2368-2413
- Imágenes SRTM – RADAR Banca C Pág. 2414-2432
- Información Vectorial Pág. 2433-2440
- Interpretación Pág. 2441-2450

TOMO VIII:

- Datos Hiperespectrales Pág. 2451-2843

TOMO IX:

- Catálogo de Librería Espectral Pág. 2844-3080

IDENTIFICACIÓN DE ÁREAS CON POTENCIAL HIDROCARBURÍFERO

Cuencas Guajira, Cesar-Ranchería, Tumaco, Chocó y Urabá
 Colombia

CATÁLOGO – TOMO VIII

ÍNDICE (Cont.)

DATOS HIPERESPECTRALES

IMAGEN: 20130717 Guapi – Área 1 – Vuelo 1 Pág. 2451

PRODUCTOS:

Índice de Estrés Geobotánico: Pág. 2452

Índices de Vegetación:

MCARI Pág. 2453

SIPI Pág. 2454

TVI Pág. 2455

WCI Pág. 2456

IMAGEN: 20130718 Guapi – Área 1 – Vuelo 1b Pág. 2457

PRODUCTOS:

Índice de Estrés Geobotánico: Pág. 2458

Índices de Vegetación:

MCARI Pág. 2459

SIPI Pág. 2460

TVI Pág. 2461

WCI Pág. 2462

IMAGEN: 20130718 Guapi – Área 1 – Vuelo 1b_Taxi

PRODUCTOS:

Índice de Estrés Geobotánico: Pág. 2463

Índices de Vegetación:

MCARI Pág. 2464

SIPI Pág. 2465

TVI Pág. 2466

WCI Pág. 2467

IDENTIFICACIÓN DE ÁREAS CON POTENCIAL HIDROCARBURÍFERO

Cuencas Guajira, Cesar-Ranchería, Tumaco, Chocó y Urabá
 Colombia

CATÁLOGO – TOMO VIII

ÍNDICE (Cont.)

IMAGEN: 20130718 Guapi – Área 1 – Vuelo 2 Pág. 2468

PRODUCTOS:

Índice de Estrés Geobotánico: Pág. 2469

Índices de Vegetación:

MCARI Pág. 2470

SIPI Pág. 2471

TVI Pág. 2472

WCI Pág. 2473

IMAGEN: 20130718 Guapi – Área 1 – Vuelo 2_Taxi

PRODUCTOS:

Índice de Estrés Geobotánico: Pág. 2474

Índices de Vegetación:

MCARI Pág. 2475

SIPI Pág. 2476

TVI Pág. 2477

WCI Pág. 2478

IMAGEN: 20130719 Guapi – Área 2 – Vuelo 3 Pág. 2479

PRODUCTOS:

Índice de Estrés Geobotánico: Pág. 2480

Índices de Vegetación:

MCARI Pág. 2481

SIPI Pág. 2482

TVI Pág. 2483

WCI Pág. 2484

IDENTIFICACIÓN DE ÁREAS CON POTENCIAL HIDROCARBURÍFERO

Cuencas Guajira, Cesar-Ranchería, Tumaco, Chocó y Urabá

Colombia

CATÁLOGO – TOMO VIII

ÍNDICE (Cont.)

IMAGEN: 20130719 Guapi – Área 2 – Vuelo 3_Taxi

PRODUCTOS:

Índice de Estrés Geobotánico: Pág. 2485

Índices de Vegetación:

MCARI Pág. 2486

SIPI Pág. 2487

TVI Pág. 2488

WCI Pág. 2489

IMAGEN: 20130719 Traslado Guapi – Buenaventura - Área 3 – Vuelo 4 Pág. 2490

PRODUCTOS:

Índice de Estrés Geobotánico: Pág. 2491

Índices de Vegetación:

MCARI Pág. 2492

SIPI Pág. 2493

TVI Pág. 2494

WCI Pág. 2495

IMAGEN: 20130719 Traslado Guapi – Buenaventura - Área 3 – Vuelo 4_Taxi1

PRODUCTOS: Zoom 1

Índice de Estrés Geobotánico: Pág. 2496

Índices de Vegetación:

MCARI Pág. 2497

SIPI Pág. 2498

TVI Pág. 2499

WCI Pág. 2500

IDENTIFICACIÓN DE ÁREAS CON POTENCIAL HIDROCARBURÍFERO

Cuencas Guajira, Cesar-Ranchería, Tumaco, Chocó y Urabá
 Colombia

CATÁLOGO – TOMO VIII

ÍNDICE (Cont.)

PRODUCTOS: Zoom 2

Índice de Estrés Geobotánico:	Pág.	2501
Índices de Vegetación:		
MCARI	Pág.	2502
SIPI	Pág.	2503
TVI	Pág.	2504
WCI	Pág.	2505

IMAGEN: 20130719 Traslado Guapi – Buenaventura - Área 3 – Vuelo 4_Taxi2

PRODUCTOS: Zoom 1

Índice de Estrés Geobotánico:	Pág.	2506
Índices de Vegetación:		
MCARI	Pág.	2507
SIPI	Pág.	2508
TVI	Pág.	2509
WCI	Pág.	2510

PRODUCTOS: Zoom 2

Índice de Estrés Geobotánico:	Pág.	2511
Índices de Vegetación:		
MCARI	Pág.	2512
SIPI	Pág.	2513
TVI	Pág.	2514
WCI	Pág.	2515

IDENTIFICACIÓN DE ÁREAS CON POTENCIAL HIDROCARBURÍFERO

Cuencas Guajira, Cesar-Ranchería, Tumaco, Chocó y Urabá
 Colombia

CATÁLOGO – TOMO VIII

ÍNDICE (Cont.)

PRODUCTOS: Zoom 3

Índice de Estrés Geobotánico:	Pág.	2516
Índices de Vegetación:		
MCARI	Pág.	2517
SIPI	Pág.	2518
TVI	Pág.	2519
WCI	Pág.	2520

PRODUCTOS: Zoom 4

Índice de Estrés Geobotánico:	Pág.	2521
Índices de Vegetación:		
MCARI	Pág.	2522
SIPI	Pág.	2523
TVI	Pág.	2524
WCI	Pág.	2525

IMAGEN: 20130720 Buenaventura - Área 3 – Vuelo 4b	Pág.	2526
---	------	------

PRODUCTOS:

Índice de Estrés Geobotánico:	Pág.	2527
Índices de Vegetación:		
MCARI	Pág.	2528
SIPI	Pág.	2529
TVI	Pág.	2530
WCI	Pág.	2531

IDENTIFICACIÓN DE ÁREAS CON POTENCIAL HIDROCARBURÍFERO

Cuencas Guajira, Cesar-Ranchería, Tumaco, Chocó y Urabá
 Colombia

CATÁLOGO – TOMO VIII

ÍNDICE (Cont.)

IMAGEN: 20130720 Buenaventura - Área 3 – Vuelo 4c Pág. 2532

PRODUCTOS:

Índice de Estrés Geobotánico: Pág. 2533

Índices de Vegetación:

MCARI Pág. 2534

SIPI Pág. 2535

TVI Pág. 2536

WCI Pág. 2537

IMAGEN: 20130720 Buenaventura - Área 3 – Vuelo 4c_Taxi

PRODUCTOS:

Índice de Estrés Geobotánico: Pág. 2538

Índices de Vegetación:

MCARI Pág. 2539

SIPI Pág. 2540

TVI Pág. 2541

WCI Pág. 2542

IMAGEN: 20130720 Buenaventura - Área 4 – Vuelo 6 Pág. 2543

PRODUCTOS:

Índice de Estrés Geobotánico: Pág. 2544

Índices de Vegetación:

MCARI Pág. 2545

SIPI Pág. 2546

TVI Pág. 2547

WCI Pág. 2548

IDENTIFICACIÓN DE ÁREAS CON POTENCIAL HIDROCARBURÍFERO

Cuencas Guajira, Cesar-Ranchería, Tumaco, Chocó y Urabá
 Colombia

CATÁLOGO – TOMO VIII

ÍNDICE (Cont.)

IMAGEN: 20130721 Buenaventura - Área 5 – Vuelo 7	Pág.	2549
PRODUCTOS: Zoom 1		
Índice de Estrés Geobotánico:	Pág.	2550
Índices de Vegetación:		
MCARI	Pág.	2551
SIPI	Pág.	2552
TVI	Pág.	2553
WCI	Pág.	2554
PRODUCTOS: Zoom 2		
Índice de Estrés Geobotánico:	Pág.	2555
Índices de Vegetación:		
MCARI	Pág.	2556
SIPI	Pág.	2557
TVI	Pág.	2558
WCI	Pág.	2559
IMAGEN: 20130721 Traslado Buenaventura a Condoto - Vuelo 8	Pág.	2560
PRODUCTOS: Zoom 1		
Índice de Estrés Geobotánico:	Pág.	2561
Índices de Vegetación:		
MCARI	Pág.	2562
SIPI	Pág.	2563
TVI	Pág.	2564
WCI	Pág.	2565

IDENTIFICACIÓN DE ÁREAS CON POTENCIAL HIDROCARBURÍFERO

Cuencas Guajira, Cesar-Ranchería, Tumaco, Chocó y Urabá
 Colombia

CATÁLOGO – TOMO VIII

ÍNDICE (Cont.)

PRODUCTOS: Zoom 2

Índice de Estrés Geobotánico:	Pág.	2566
Índices de Vegetación:		
MCARI	Pág.	2567
SIPI	Pág.	2568
TVI	Pág.	2569
WCI	Pág.	2570

PRODUCTOS: Zoom 3

Índice de Estrés Geobotánico:	Pág.	2571
Índices de Vegetación:		
MCARI	Pág.	2572
SIPI	Pág.	2573
TVI	Pág.	2574
WCI	Pág.	2575

PRODUCTOS: Zoom 4

Índice de Estrés Geobotánico:	Pág.	2576
Índices de Vegetación:		
MCARI	Pág.	2577
SIPI	Pág.	2578
TVI	Pág.	2579
WCI	Pág.	2580

IDENTIFICACIÓN DE ÁREAS CON POTENCIAL HIDROCARBURÍFERO

Cuencas Guajira, Cesar-Ranchería, Tumaco, Chocó y Urabá

Colombia

CATÁLOGO – TOMO VIII

ÍNDICE (Cont.)

IMAGEN: 20130721 Condoto - Área 6 – Vuelo 9	Pág.	2581
PRODUCTOS: Zoom 1		
Índice de Estrés Geobotánico:	Pág.	2582
Índices de Vegetación:		
MCARI	Pág.	2583
SIPI	Pág.	2584
TVI	Pág.	2585
WCI	Pág.	2586
PRODUCTOS: Zoom 2		
Índice de Estrés Geobotánico:	Pág.	2587
Índices de Vegetación:		
MCARI	Pág.	2588
SIPI	Pág.	2589
TVI	Pág.	2590
WCI	Pág.	2591
IMAGEN: 20130722 Traslado Condoto – Quibdó – Área 6 – Vuelo 9b	Pág.	2592
PRODUCTOS:		
Índice de Estrés Geobotánico:	Pág.	2593
Índices de Vegetación:		
MCARI	Pág.	2594
SIPI	Pág.	2595
TVI	Pág.	2596
WCI	Pág.	2597

IDENTIFICACIÓN DE ÁREAS CON POTENCIAL HIDROCARBURÍFERO

Cuencas Guajira, Cesar-Ranchería, Tumaco, Chocó y Urabá
 Colombia

CATÁLOGO – TOMO VIII

ÍNDICE (Cont.)

IMAGEN: 20130722 Traslado Condoto – Quibdó – Área 6 – Vuelo 9b_Taxi

PRODUCTOS: Zoom 1

Índice de Estrés Geobotánico:	Pág.	2598
Índices de Vegetación:		
MCARI	Pág.	2599
SIPI	Pág.	2600
TVI	Pág.	2601
WCI	Pág.	2602

PRODUCTOS: Zoom 2

Índice de Estrés Geobotánico:	Pág.	2603
Índices de Vegetación:		
MCARI	Pág.	2604
SIPI	Pág.	2605
TVI	Pág.	2606
WCI	Pág.	2607

PRODUCTOS: Zoom 3

Índice de Estrés Geobotánico:	Pág.	2608
Índices de Vegetación:		
MCARI	Pág.	2609
SIPI	Pág.	2610
TVI	Pág.	2611
WCI	Pág.	2612

IDENTIFICACIÓN DE ÁREAS CON POTENCIAL HIDROCARBURÍFERO

Cuencas Guajira, Cesar-Ranchería, Tumaco, Chocó y Urabá
 Colombia

CATÁLOGO – TOMO VIII

ÍNDICE (Cont.)

IMAGEN: 20130722 Condoto - Área 7 – Vuelo 10 Pág. 2613

PRODUCTOS:

Índice de Estrés Geobotánico: Pág. 2614

Índices de Vegetación:

MCARI Pág. 2615

SIPI Pág. 2616

TVI Pág. 2617

WCI Pág. 2618

IMAGEN: 20130722 Condoto - Área 7 – Vuelo 10_Taxi

PRODUCTOS:

Índice de Estrés Geobotánico: Pág. 2619

Índices de Vegetación:

MCARI Pág. 2620

SIPI Pág. 2621

TVI Pág. 2622

WCI Pág. 2623

IMAGEN: 20130722 Condoto – Área 8 - Vuelo 11 Pág. 2624

PRODUCTOS:

Índice de Estrés Geobotánico: Pág. 2625

Índices de Vegetación:

MCARI Pág. 2626

SIPI Pág. 2627

TVI Pág. 2628

WCI Pág. 2629

IDENTIFICACIÓN DE ÁREAS CON POTENCIAL HIDROCARBURÍFERO

Cuencas Guajira, Cesar-Ranchería, Tumaco, Chocó y Urabá
 Colombia

CATÁLOGO – TOMO VIII

ÍNDICE (Cont.)

IMAGEN: 20130722 Condoto – Área 8 - Vuelo 11_Taxi

PRODUCTOS:

Índice de Estrés Geobotánico: Pág. 2630

Índices de Vegetación:

MCARI Pág. 2631

SIPI Pág. 2632

TVI Pág. 2633

WCI Pág. 2634

IMAGEN: 20130723 Quibdó - Área 9 – Vuelo 12 Pág. 2635

PRODUCTOS:

Índice de Estrés Geobotánico: Pág. 2636

Índices de Vegetación:

MCARI Pág. 2637

SIPI Pág. 2638

TVI Pág. 2639

WCI Pág. 2640

IMAGEN: 20130723 Quibdó – Área 9 - Vuelo 12b Pág. 2641

PRODUCTOS:

Índice de Estrés Geobotánico: Pág. 2642

Índices de Vegetación:

MCARI Pág. 2643

SIPI Pág. 2644

TVI Pág. 2645

WCI Pág. 2646

IDENTIFICACIÓN DE ÁREAS CON POTENCIAL HIDROCARBURÍFERO

Cuencas Guajira, Cesar-Ranchería, Tumaco, Chocó y Urabá
 Colombia

CATÁLOGO – TOMO VIII

ÍNDICE (Cont.)

IMAGEN: 20130723 Quibdó – Área 9 - Vuelo 12b_Taxi

PRODUCTOS:

Índice de Estrés Geobotánico: Pág. 2647

Índices de Vegetación:

MCARI Pág. 2648

SIPI Pág. 2649

TVI Pág. 2650

WCI Pág. 2651

IMAGEN: 20130723 Quibdó - Área 7 – Vuelo 13 Pág. 2652

PRODUCTOS:

Índice de Estrés Geobotánico: Pág. 2653

Índices de Vegetación:

MCARI Pág. 2654

SIPI Pág. 2655

TVI Pág. 2656

WCI Pág. 2657

IMAGEN: 20130723 Quibdó - Área 7 – Vuelo 13_Taxi

PRODUCTOS:

Índice de Estrés Geobotánico: Pág. 2658

Índices de Vegetación:

MCARI Pág. 2659

SIPI Pág. 2660

TVI Pág. 2661

WCI Pág. 2662

IDENTIFICACIÓN DE ÁREAS CON POTENCIAL HIDROCARBURÍFERO

Cuencas Guajira, Cesar-Ranchería, Tumaco, Chocó y Urabá

Colombia

CATÁLOGO – TOMO VIII

ÍNDICE (Cont.)

IMAGEN: 20130724 Traslado Quibdó – Bahía Solano - Área 9 - Vuelo 14 Pág. 2663

PRODUCTOS:

Índice de Estrés Geobotánico: Pág. 2664

Índices de Vegetación:

MCARI Pág. 2665

SIPI Pág. 2666

TVI Pág. 2667

WCI Pág. 2668

IMAGEN: 20130724 Traslado Quibdó – Bahía Solano - Área 9 - Vuelo 14_Taxi1

PRODUCTOS: Zoom 1

Índice de Estrés Geobotánico: Pág. 2669

Índices de Vegetación:

MCARI Pág. 2670

SIPI Pág. 2671

TVI Pág. 2672

WCI Pág. 2673

PRODUCTOS: Zoom 2

Índice de Estrés Geobotánico: Pág. 2674

Índices de Vegetación:

MCARI Pág. 2675

SIPI Pág. 2676

TVI Pág. 2677

WCI Pág. 2678

IDENTIFICACIÓN DE ÁREAS CON POTENCIAL HIDROCARBURÍFERO

Cuencas Guajira, Cesar-Ranchería, Tumaco, Chocó y Urabá
 Colombia

CATÁLOGO – TOMO VIII

ÍNDICE (Cont.)

IMAGEN: 20130724 Traslado Quibdó – Bahía Solano - Área 9 - Vuelo 14_Taxi2

PRODUCTOS:

Índice de Estrés Geobotánico: Pág. 2679

Índices de Vegetación:

MCARI Pág. 2680

SIPI Pág. 2681

TVI Pág. 2682

WCI Pág. 2683

IMAGEN: 20130724 Bahía Solano - Área 10 - Vuelo 15 Pág. 2684

PRODUCTOS:

Índice de Estrés Geobotánico: Pág. 2685

Índices de Vegetación:

MCARI Pág. 2686

SIPI Pág. 2687

TVI Pág. 2688

WCI Pág. 2689

IMAGEN: 20130724 Bahía Solano - Área 10 - Vuelo 15_Taxi

PRODUCTOS: Zoom 1

Índice de Estrés Geobotánico: Pág. 2690

Índices de Vegetación:

MCARI Pág. 2691

SIPI Pág. 2692

TVI Pág. 2693

WCI Pág. 2694

IDENTIFICACIÓN DE ÁREAS CON POTENCIAL HIDROCARBURÍFERO

Cuencas Guajira, Cesar-Ranchería, Tumaco, Chocó y Urabá
 Colombia

CATÁLOGO – TOMO VIII

ÍNDICE (Cont.)

PRODUCTOS: Zoom 2

Índice de Estrés Geobotánico: Pág. 2695

Índices de Vegetación:

MCARI Pág. 2696

SIPI Pág. 2697

TVI Pág. 2698

WCI Pág. 2699

IMAGEN: 20130725 Bahía Solano - Área 10 - Vuelo 16 Pág. 2700

PRODUCTOS:

Índice de Estrés Geobotánico: Pág. 2701

Índices de Vegetación:

MCARI Pág. 2702

SIPI Pág. 2703

TVI Pág. 2704

WCI Pág. 2705

IMAGEN: 20130725 Bahía Solano - Área 10 - Vuelo 16_Taxi

PRODUCTOS: Zoom 1

Índice de Estrés Geobotánico: Pág. 2706

Índices de Vegetación:

MCARI Pág. 2707

SIPI Pág. 2708

TVI Pág. 2709

WCI Pág. 2710

IDENTIFICACIÓN DE ÁREAS CON POTENCIAL HIDROCARBURÍFERO

Cuencas Guajira, Cesar-Ranchería, Tumaco, Chocó y Urabá
 Colombia

CATÁLOGO – TOMO VIII

ÍNDICE (Cont.)

PRODUCTOS: Zoom 2

Índice de Estrés Geobotánico:	Pág.	2711
Índices de Vegetación:		
MCARI	Pág.	2712
SIPI	Pág.	2713
TVI	Pág.	2714
WCI	Pág.	2715

IMAGEN: 20130726 Traslado Bahía Solano – Carepa - Área 14 - Vuelo 17 Pág. 2716

PRODUCTOS:

Índice de Estrés Geobotánico:	Pág.	2717
Índices de Vegetación:		
MCARI	Pág.	2718
SIPI	Pág.	2719
TVI	Pág.	2720
WCI	Pág.	2721

IMAGEN: 20130726 Traslado Bahía Solano – Carepa - Área 14 - Vuelo 17_Taxi

PRODUCTOS: Zoom 1

Índice de Estrés Geobotánico:	Pág.	2722
Índices de Vegetación:		
MCARI	Pág.	2723
SIPI	Pág.	2724
TVI	Pág.	2725
WCI	Pág.	2726

IDENTIFICACIÓN DE ÁREAS CON POTENCIAL HIDROCARBURÍFERO

Cuencas Guajira, Cesar-Ranchería, Tumaco, Chocó y Urabá
 Colombia

CATÁLOGO – TOMO VIII

ÍNDICE (Cont.)

PRODUCTOS: Zoom 2

Índice de Estrés Geobotánico: Pág. 2727

Índices de Vegetación:

MCARI Pág. 2728

SIPI Pág. 2729

TVI Pág. 2730

WCI Pág. 2731

IMAGEN: 20130915 Traslado Valledupar – Carepa – Vuelo 17 Pág. 2732

PRODUCTOS: 20130915 Traslado Valledupar – Carepa – Vuelo 17_OS1

Índice de Estrés Geobotánico: Pág. 2733

Índices de Vegetación:

MCARI Pág. 2734

SIPI Pág. 2735

TVI Pág. 2736

WCI Pág. 2737

IMAGEN: 20130915 Traslado Valledupar – Carepa – Vuelo 17

PRODUCTOS: 20130915 Traslado Valledupar – Carepa – Vuelo 17_CS2

Índice de Estrés Geobotánico: Pág. 2738

Índices de Vegetación:

MCARI Pág. 2739

SIPI Pág. 2740

TVI Pág. 2741

WCI Pág. 2742

IDENTIFICACIÓN DE ÁREAS CON POTENCIAL HIDROCARBURÍFERO

Cuencas Guajira, Cesar-Ranchería, Tumaco, Chocó y Urabá
Colombia

CATÁLOGO – TOMO VIII

ÍNDICE (Cont.)

IMAGEN: 20130915 Traslado Valledupar – Carepa – Vuelo 17

PRODUCTOS: 20130915 Traslado Valledupar – Carepa – Vuelo 17_CN3

Índice de Estrés Geobotánico:	Pág.	2743
Índices de Vegetación:		
MCARI	Pág.	2744
SIPI	Pág.	2745
TVI	Pág.	2746
WCI	Pág.	2747

IMAGEN: 20130915 Traslado Valledupar – Carepa – Vuelo 17

PRODUCTOS: 20130915 Traslado Valledupar – Carepa – Vuelo 17_NE4

Índice de Estrés Geobotánico:	Pág.	2748
Índices de Vegetación:		
MCARI	Pág.	2749
SIPI	Pág.	2750
TVI	Pág.	2751
WCI	Pág.	2752

IMAGEN: 20130915 Traslado Valledupar – Carepa – Vuelo 17

PRODUCTOS: 20130915 Traslado Valledupar – Carepa – Vuelo 17_NE5

Índice de Estrés Geobotánico:	Pág.	2753
Índices de Vegetación:		
MCARI	Pág.	2754
SIPI	Pág.	2755
TVI	Pág.	2756
WCI	Pág.	2757

IDENTIFICACIÓN DE ÁREAS CON POTENCIAL HIDROCARBURÍFERO

Cuencas Guajira, Cesar-Ranchería, Tumaco, Chocó y Urabá
 Colombia

CATÁLOGO – TOMO VIII

ÍNDICE (Cont.)

IMAGEN: 20130727 Carepa – Área 13 – Vuelo 18 Pág. 2758

PRODUCTOS:

Índice de Estrés Geobotánico: Pág. 2759

Índices de Vegetación:

MCARI Pág. 2760

SIPI Pág. 2761

TVI Pág. 2762

WCI Pág. 2763

IMAGEN: 20130727 Carepa – Área 13 – Vuelo 18_Taxi

PRODUCTOS:

Índice de Estrés Geobotánico: Pág. 2764

Índices de Vegetación:

MCARI Pág. 2765

SIPI Pág. 2766

TVI Pág. 2767

WCI Pág. 2768

IMAGEN: 20130916 Carepa – Área 12 – Vuelo 18 Pág. 2769

PRODUCTOS:

Índice de Estrés Geobotánico: Pág. 2770

Índices de Vegetación:

MCARI Pág. 2771

SIPI Pág. 2772

TVI Pág. 2773

WCI Pág. 2774

IDENTIFICACIÓN DE ÁREAS CON POTENCIAL HIDROCARBURÍFERO

Cuencas Guajira, Cesar-Ranchería, Tumaco, Chocó y Urabá
 Colombia

CATÁLOGO – TOMO VIII

ÍNDICE (Cont.)

IMAGEN: 20130916 Carepa – Área 12 – Vuelo 18_Taxi

PRODUCTOS:

Índice de Estrés Geobotánico: Pág. 2775

Índices de Vegetación:

MCARI Pág. 2776

SIPI Pág. 2777

TVI Pág. 2778

WCI Pág. 2779

IMAGEN: 20130727 Carepa – Área 12 – Vuelo 19 Pág. 2780

PRODUCTOS:

Índice de Estrés Geobotánico: Pág. 2781

Índices de Vegetación:

MCARI Pág. 2782

SIPI Pág. 2783

TVI Pág. 2784

WCI Pág. 2785

IMAGEN: 20130727 Carepa – Área 12 – Vuelo 19_Taxi

PRODUCTOS: Zoom 1

Índice de Estrés Geobotánico: Pág. 2786

Índices de Vegetación:

MCARI Pág. 2787

SIPI Pág. 2788

TVI Pág. 2789

WCI Pág. 2790

IDENTIFICACIÓN DE ÁREAS CON POTENCIAL HIDROCARBURÍFERO

Cuencas Guajira, Cesar-Ranchería, Tumaco, Chocó y Urabá
 Colombia

CATÁLOGO – TOMO VIII

ÍNDICE (Cont.)

IMAGEN: 20130727 Carepa – Área 12 – Vuelo 19_Taxi

PRODUCTOS: Zoom 2

Índice de Estrés Geobotánico: Pág. 2791

Índices de Vegetación:

MCARI Pág. 2792

SIPI Pág. 2793

TVI Pág. 2794

WCI Pág. 2795

IMAGEN: 20130918 Traslado Carepa – Buenaventura – Vuelo 19 Pág. 2796

PRODUCTOS: 20130918 Traslado Carepa – Buenaventura – Vuelo 19_Sector_1

Índice de Estrés Geobotánico: Pág. 2797

Índices de Vegetación:

MCARI Pág. 2798

SIPI Pág. 2799

TVI Pág. 2800

WCI Pág. 2801

IMAGEN: 20130918 Traslado Carepa – Buenaventura – Vuelo 19

PRODUCTOS: 20130918 Traslado Carepa – Buenaventura – Vuelo 19_Sector_2

Índice de Estrés Geobotánico: Pág. 2802

Índices de Vegetación:

MCARI Pág. 2803

SIPI Pág. 2804

TVI Pág. 2805

WCI Pág. 2806

IDENTIFICACIÓN DE ÁREAS CON POTENCIAL HIDROCARBURÍFERO

Cuencas Guajira, Cesar-Ranchería, Tumaco, Chocó y Urabá
 Colombia

CATÁLOGO – TOMO VIII

ÍNDICE (Cont.)

IMAGEN: 20130918 Traslado Carepa – Buenaventura – Vuelo 19

PRODUCTOS: 20130918 Traslado Carepa – Buenaventura – Vuelo 19_Sector_3

Índice de Estrés Geobotánico:	Pág.	2807
Índices de Vegetación:		
MCARI	Pág.	2808
SIPI	Pág.	2809
TVI	Pág.	2810
WCI	Pág.	2811

IMAGEN: 20130918 Traslado Carepa – Buenaventura – Vuelo 19

PRODUCTOS: 20130918 Traslado Carepa – Buenaventura – Vuelo 19_Sector_4

Índice de Estrés Geobotánico:	Pág.	2812
Índices de Vegetación:		
MCARI	Pág.	2813
SIPI	Pág.	2814
TVI	Pág.	2815
WCI	Pág.	2816

IMAGEN: 20130919 Buenaventura – Área 4 – Vuelo 20 Pág. 2817

PRODUCTOS:

Índice de Estrés Geobotánico:	Pág.	2818
Índices de Vegetación:		
MCARI	Pág.	2819
SIPI	Pág.	2820
TVI	Pág.	2821
WCI	Pág.	2822

IDENTIFICACIÓN DE ÁREAS CON POTENCIAL HIDROCARBURÍFERO

Cuencas Guajira, Cesar-Ranchería, Tumaco, Chocó y Urabá
 Colombia

CATÁLOGO – TOMO VIII

ÍNDICE (Cont.)

IMAGEN: 20130919 Buenaventura – Área 4 – Vuelo 20_Taxi

PRODUCTOS:

Índice de Estrés Geobotánico: Pág. 2823

Índices de Vegetación:

MCARI Pág. 2884

SIPI Pág. 2825

TVI Pág. 2826

WCI Pág. 2827

IMAGEN: 20130920 Buenaventura – Área 5 – Vuelo 21 Pág. 2828

PRODUCTOS:

Índice de Estrés Geobotánico: Pág. 2829

Índices de Vegetación:

MCARI Pág. 2830

SIPI Pág. 2831

TVI Pág. 2832

WCI Pág. 2833

IMAGEN: 20130920 Buenaventura – Área 5 – Vuelo 21_Taxi

PRODUCTOS: (Zoom 1)

Índice de Estrés Geobotánico: Pág. 2834

Índices de Vegetación:

MCARI Pág. 2835

SIPI Pág. 2836

TVI Pág. 2837

WCI Pág. 2838

IDENTIFICACIÓN DE ÁREAS CON POTENCIAL HIDROCARBURÍFERO

Cuencas Guajira, Cesar-Ranchería, Tumaco, Chocó y Urabá

Colombia

CATÁLOGO – TOMO VIII

ÍNDICE (Cont.)

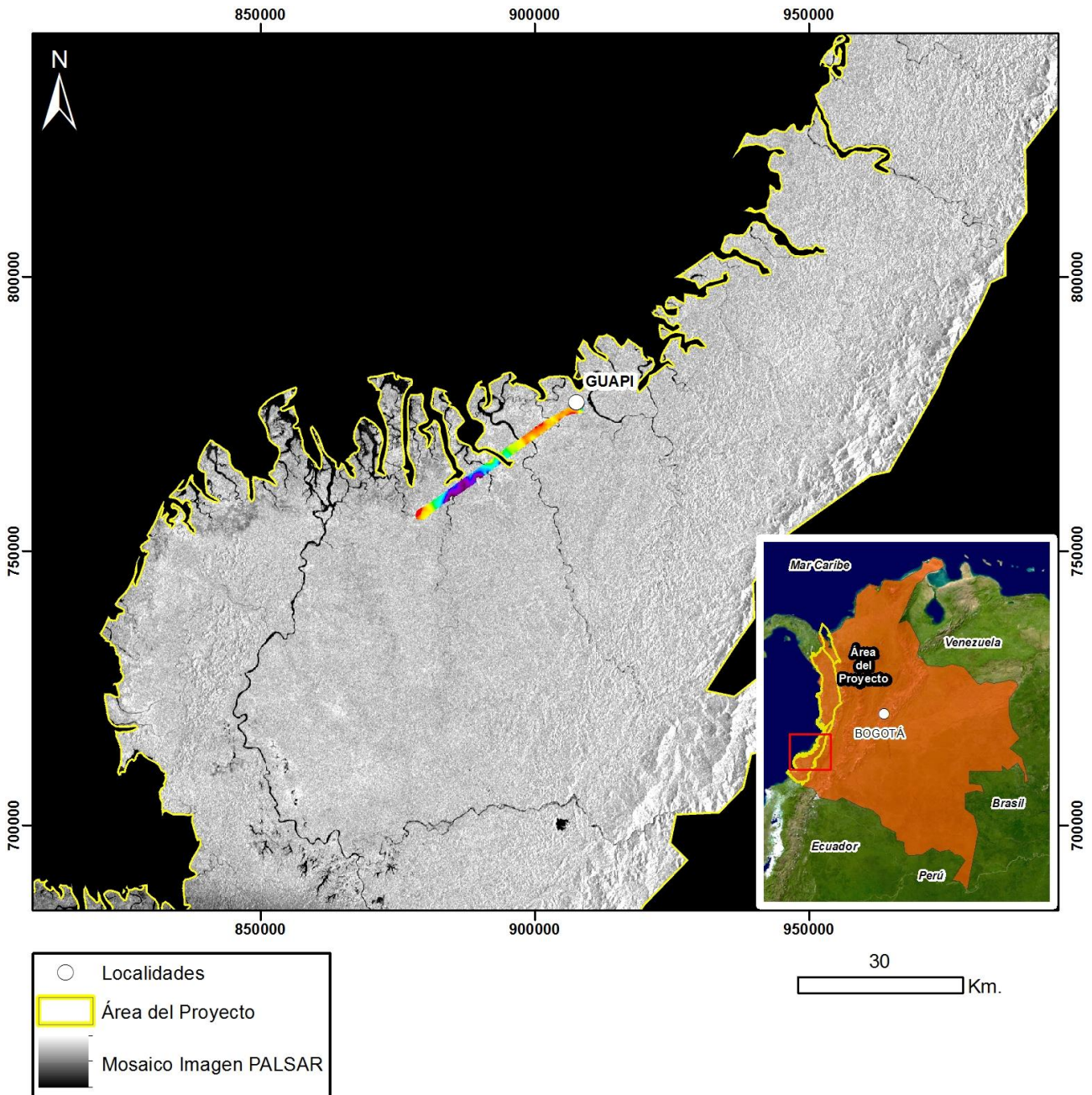
PRODUCTOS: (Zoom 2)

Índice de Estrés Geobotánico:	Pág.	2839
Índices de Vegetación:		
MCARI	Pág.	2840
SIPI	Pág.	2841
TVI	Pág.	2842
WCI	Pág.	2843

IDENTIFICACIÓN DE ÁREAS CON POTENCIAL HIDROCARBURÍFERO

**Cuencas Guajira, Cesar-Ranchería, Tumaco, Chocó y Urabá
 Colombia**

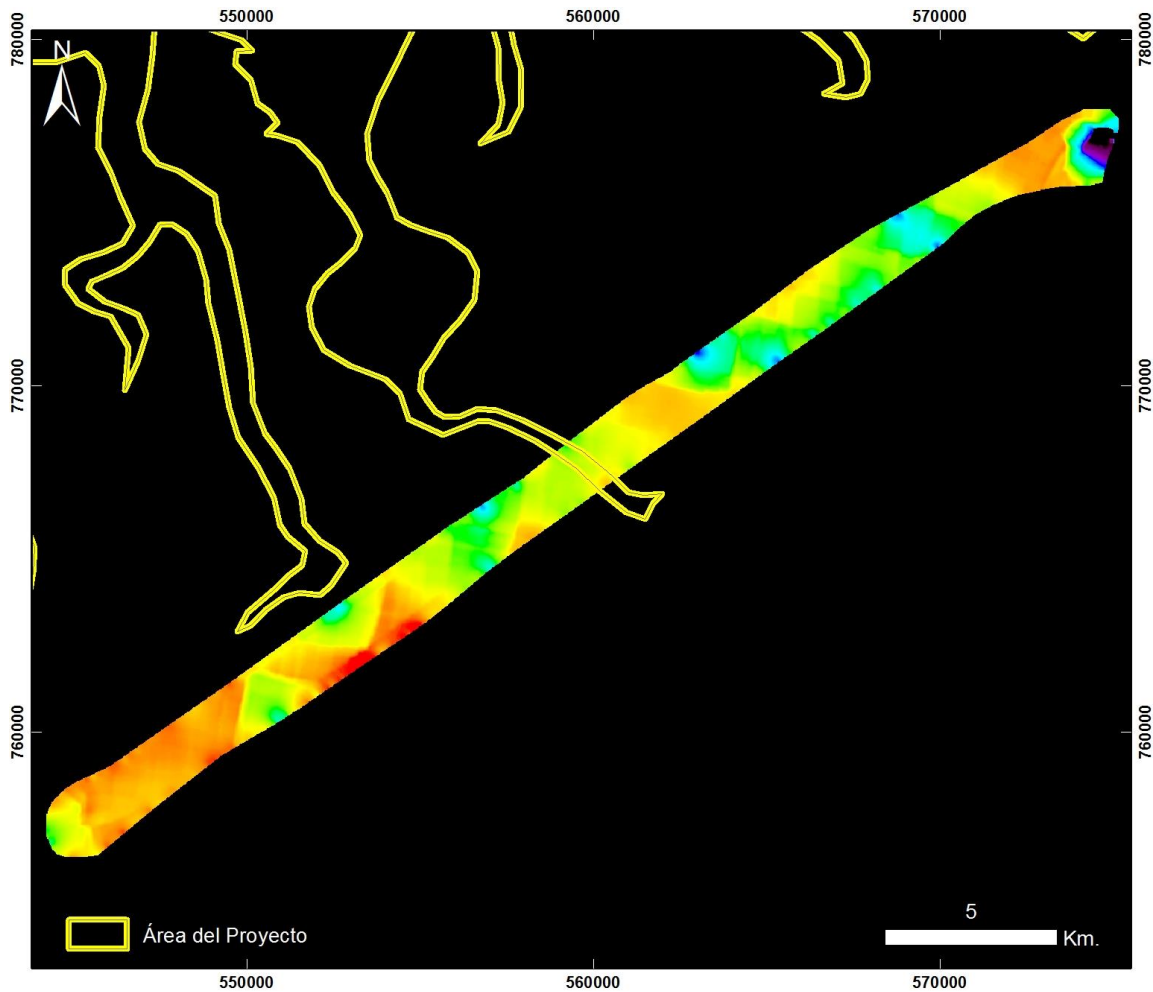
GUAPI – ÁREA 1 – VUELO 1



Mapa de Localización de Datos Hiperespectrales
 Proyección Transversal Mercator - Sistema de Referencia: MAGNA-SIRGAS Colombia Oeste

IDENTIFICACIÓN DE ÁREAS CON POTENCIAL HIDROCARBURÍFERO

**Cuencas Guajira, Cesar-Ranchería, Tumaco, Chocó y Urabá
Colombia**



**Cuencas Tumaco, Chocó y Urabá
GUAPI – ÁREA 1**

20130717 Guapi - Área 1 - Vuelo1

PRODUCTO: Índice de Estrés Geobotánico IEG

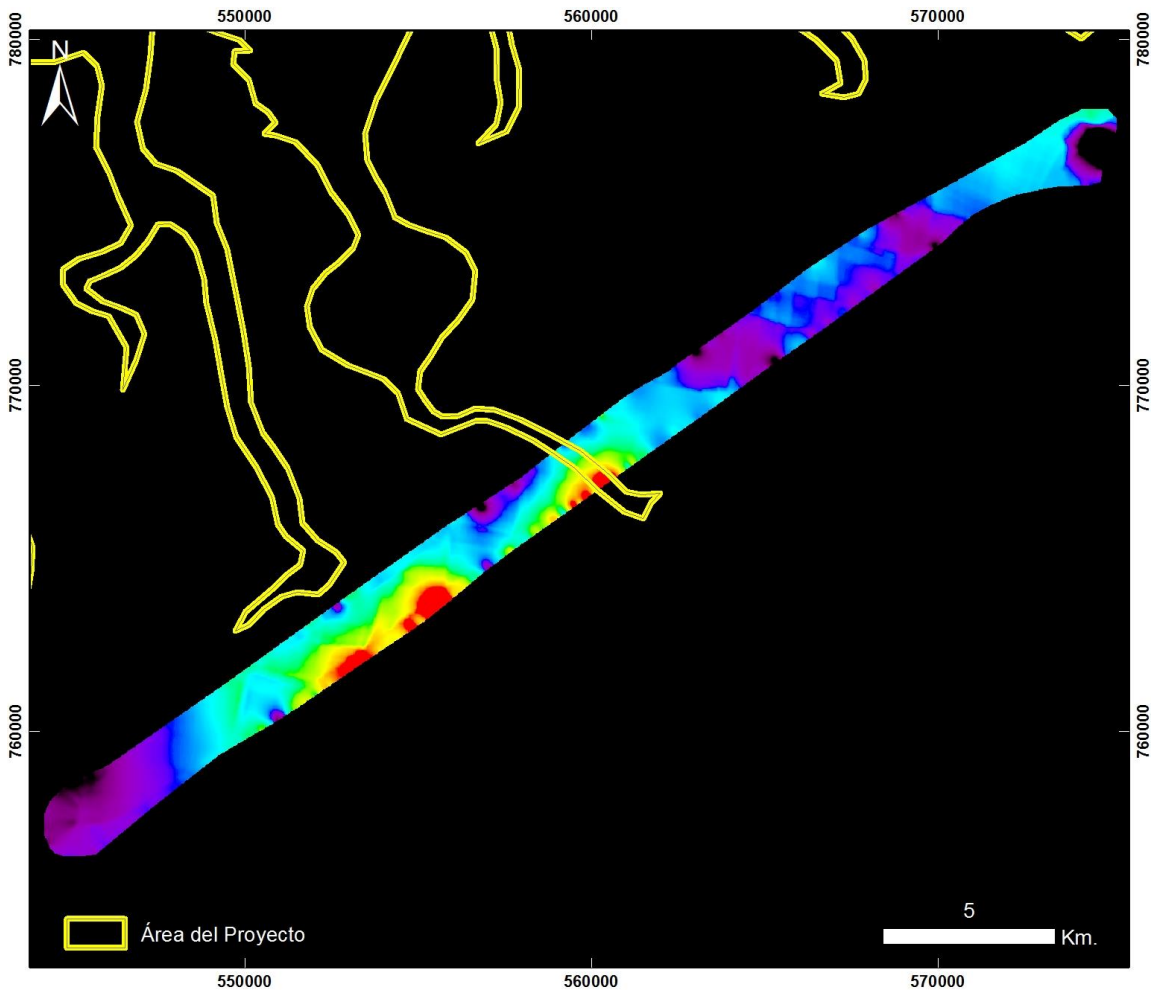


ID: 20130717 Guapi - Area 1 - Vuelo1_IEG

Proyección Transversal Mercator - Sistema de Referencia: MAGNA-SIRGAS Colombia Oeste

IDENTIFICACIÓN DE ÁREAS CON POTENCIAL HIDROCARBURÍFERO

**Cuencas Guajira, Cesar-Ranchería, Tumaco, Chocó y Urabá
Colombia**



**Cuencas Tumaco, Chocó y Urabá
GUAPI – ÁREA 1**

20130717 Guapi - Área 1 - Vuelo1

PRODUCTO: Índice de Clorofila Hiperespectral MCARI

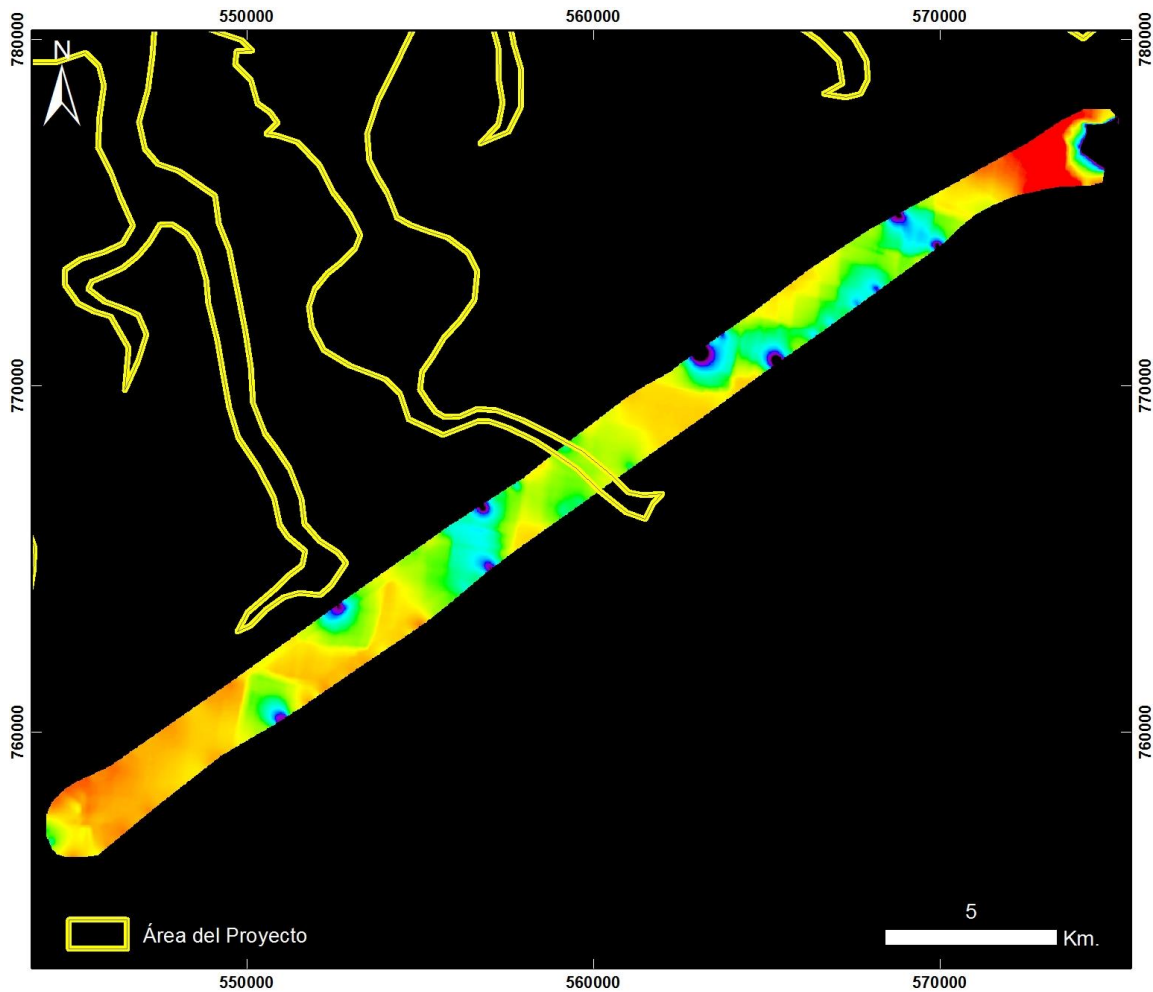


ID: 20130717 Guapi - Area 1 - Vuelo1_MCARI

Proyección Transversal Mercator - Sistema de Referencia: MAGNA-SIRGAS Colombia Oeste

IDENTIFICACIÓN DE ÁREAS CON POTENCIAL HIDROCARBURÍFERO

**Cuencas Guajira, Cesar-Ranchería, Tumaco, Chocó y Urabá
Colombia**



**Cuencas Tumaco, Chocó y Urabá
GUAPI – ÁREA 1**

20130717 Guapi - Área 1 - Vuelo1

PRODUCTO: Índice de Clorofila Hiperespectral SIPI

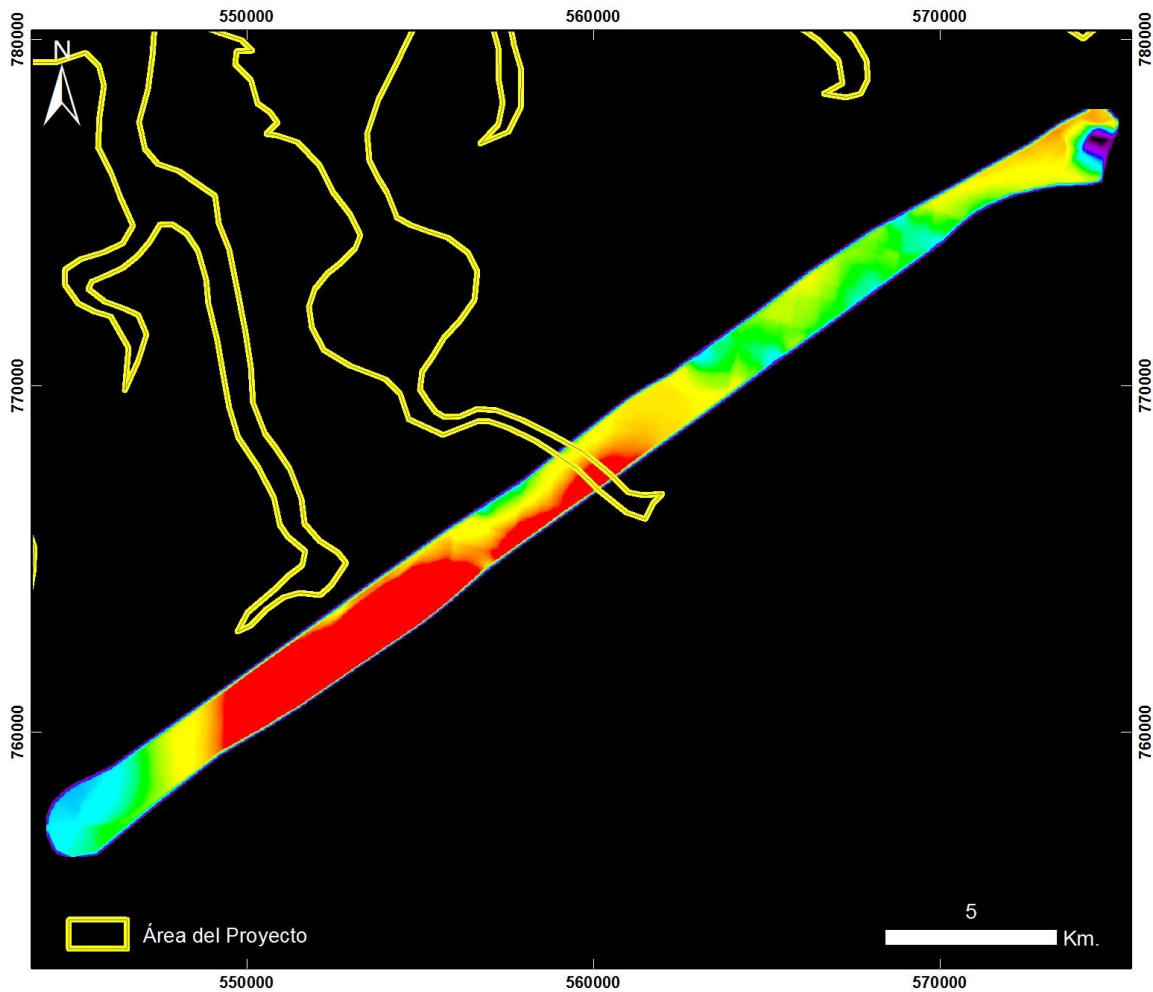


ID: 20130717 Guapi - Area 1 - Vuelo1_SIPi

Proyección Transversal Mercator - Sistema de Referencia: MAGNA-SIRGAS Colombia Oeste

IDENTIFICACIÓN DE ÁREAS CON POTENCIAL HIDROCARBURÍFERO

**Cuencas Guajira, Cesar-Ranchería, Tumaco, Chocó y Urabá
Colombia**



**Cuencas Tumaco, Chocó y Urabá
GUAPI – ÁREA 1**

20130717 Guapi - Área 1 - Vuelo1

PRODUCTO: Índice de Clorofila Hiperespectral TVI

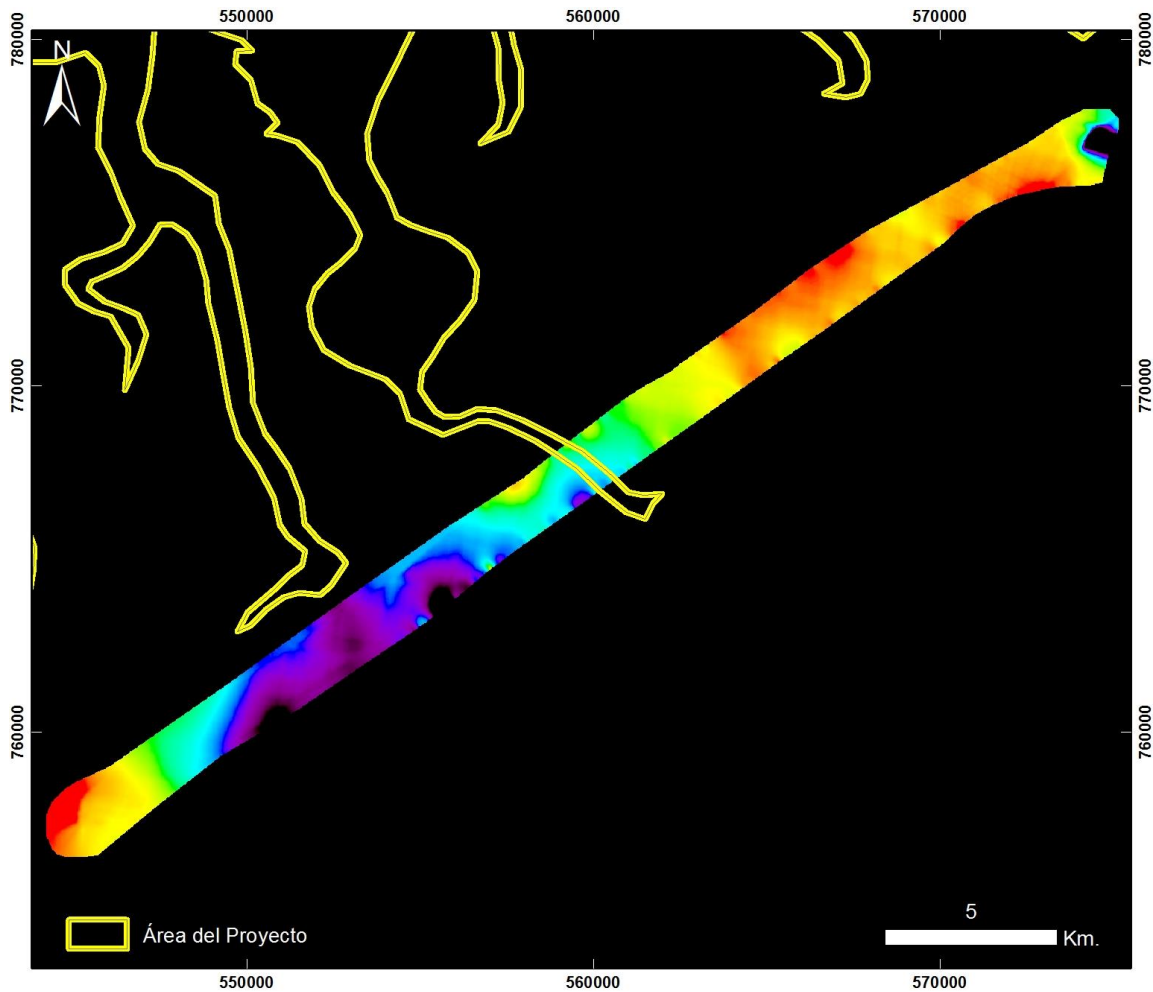


ID: 20130717 Guapi - Area 1 - Vuelo1_TV1

Proyección Transversal Mercator - Sistema de Referencia: MAGNA-SIRGAS Colombia Oeste

IDENTIFICACIÓN DE ÁREAS CON POTENCIAL HIDROCARBURÍFERO

**Cuencas Guajira, Cesar-Ranchería, Tumaco, Chocó y Urabá
Colombia**



**Cuencas Tumaco, Chocó y Urabá
GUAPI – ÁREA 1**

20130717 Guapi - Área 1 - Vuelo1

PRODUCTO: Índice de Contenido de Agua WCI



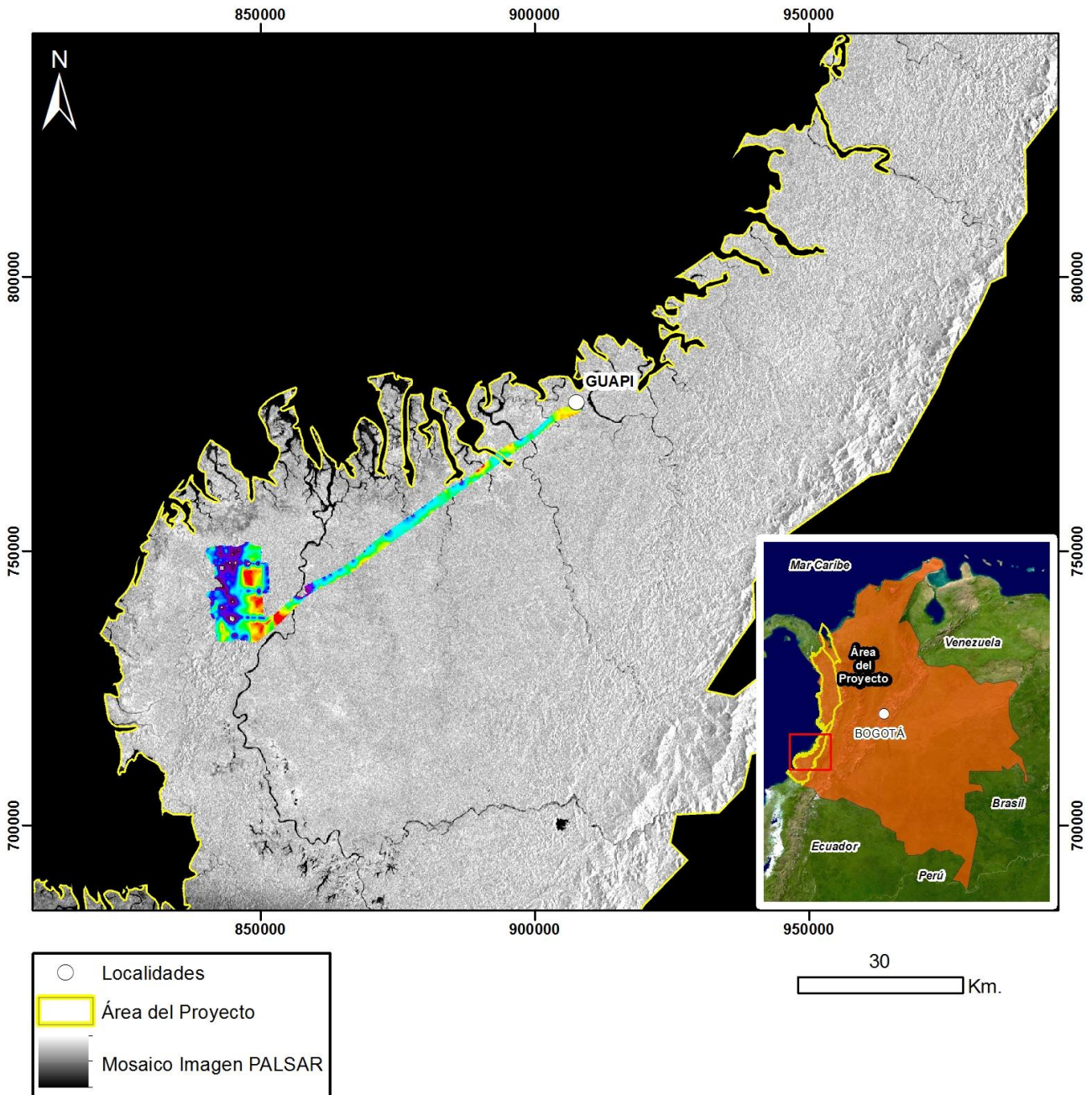
ID: 20130717 Guapi - Area 1 - Vuelo1_WCI

Proyección Transversal Mercator - Sistema de Referencia: MAGNA-SIRGAS Colombia Oeste

IDENTIFICACIÓN DE ÁREAS CON POTENCIAL HIDROCARBURÍFERO

**Cuencas Guajira, Cesar-Ranchería, Tumaco, Chocó y Urabá
 Colombia**

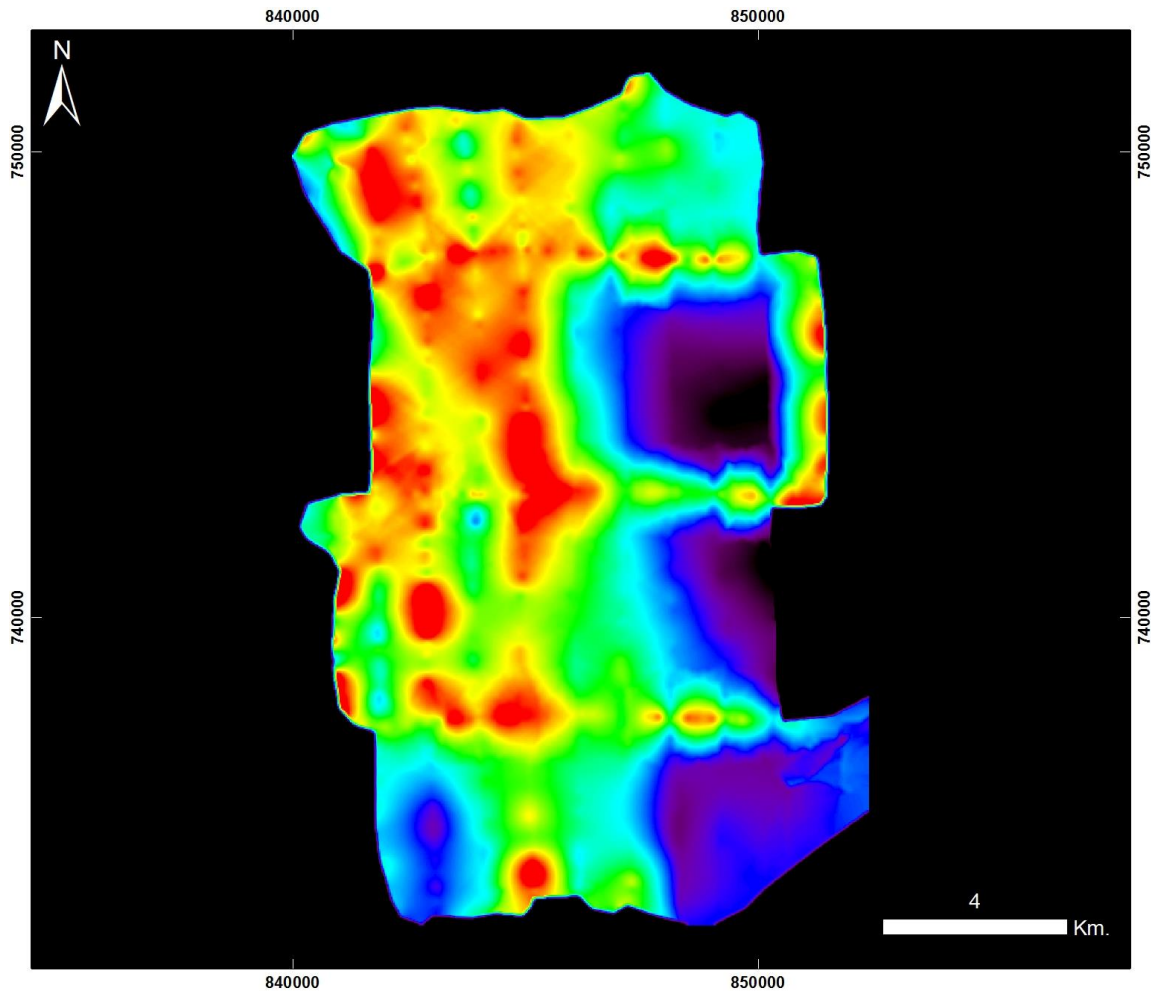
GUAPI – ÁREA 1 – VUELO 1b



Mapa de Localización de Datos Hiperespectrales
 Proyección Transversal Mercator - Sistema de Referencia: MAGNA-SIRGAS Colombia Oeste

IDENTIFICACIÓN DE ÁREAS CON POTENCIAL HIDROCARBURÍFERO

**Cuencas Guajira, Cesar-Ranchería, Tumaco, Chocó y Urabá
Colombia**



**Cuencas Tumaco, Chocó y Urabá
GUAPI – ÁREA 1**

20130718 Guapi - Área 1 - Vuelo1-b

PRODUCTO: Índice de Estrés Geobotánico IEG

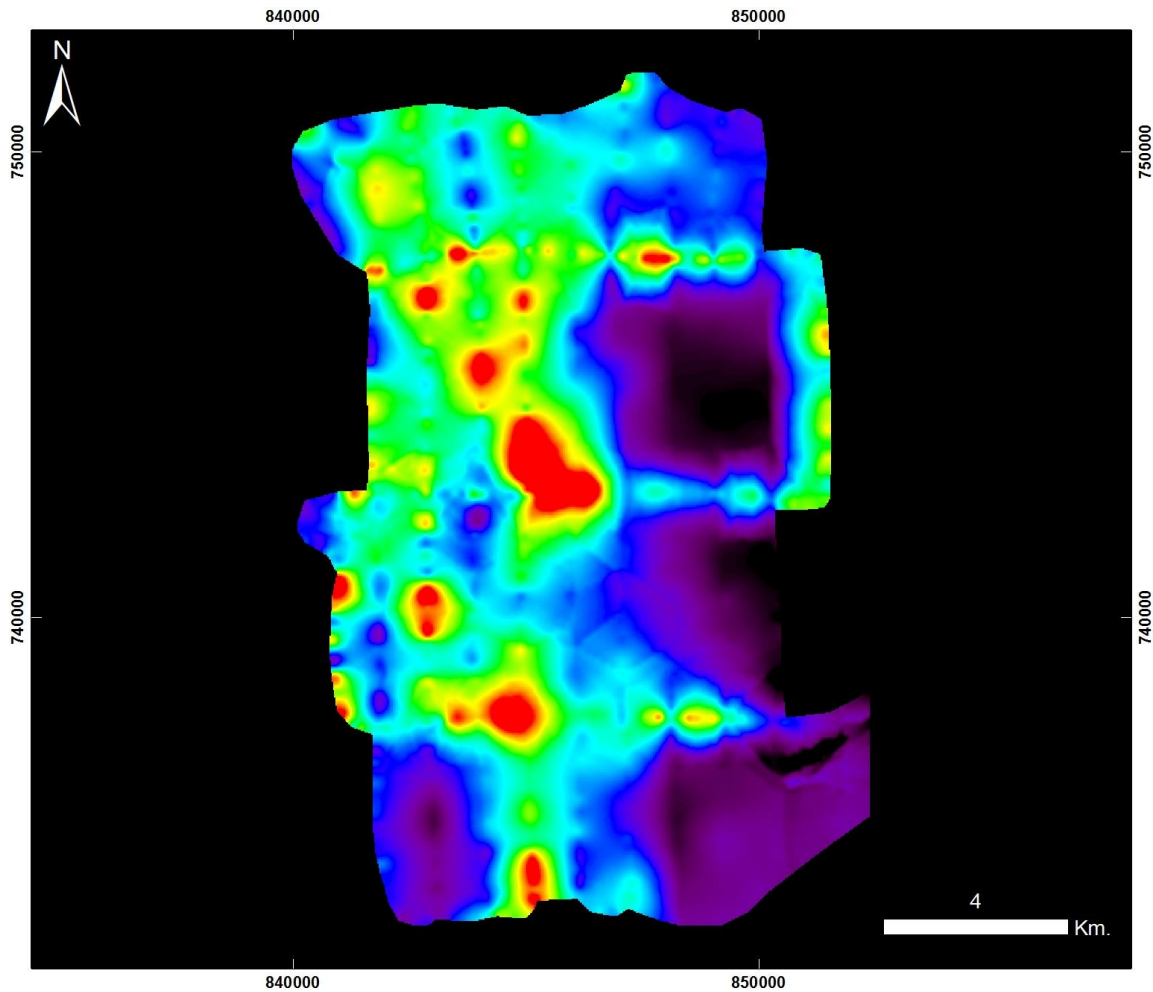


ID: 20130718 Guapi - Area 1 - Vuelo1-b_IEG

Proyección Transversal Mercator - Sistema de Referencia: MAGNA SIRGAS Colombia Oeste

IDENTIFICACIÓN DE ÁREAS CON POTENCIAL HIDROCARBURÍFERO

**Cuencas Guajira, Cesar-Ranchería, Tumaco, Chocó y Urabá
Colombia**



**Cuencas Tumaco, Chocó y Urabá
GUAPI – ÁREA 1**

20130718 Guapi - Área 1 - Vuelo1-b

PRODUCTO: Índice de Clorofila Hiperespectral MCARI




ID: 20130718 Guapi - Area 1 - Vuelo1-b_MCARI

Proyección Transversal Mercator - Sistema de Referencia: MAGNA SIRGAS Colombia Oeste

IDENTIFICACIÓN DE ÁREAS CON POTENCIAL HIDROCARBURÍFERO

**Cuencas Guajira, Cesar-Ranchería, Tumaco, Chocó y Urabá
Colombia**



**Cuencas Tumaco, Chocó y Urabá
GUAPI – ÁREA 1**

20130718 Guapi - Área 1 - Vuelo1-b

PRODUCTO: Índice de Clorofila Hiperespectral SIPI




ID: 20130718 Guapi - Area 1 - Vuelo1-b_SIPi

Proyección Transversal Mercator - Sistema de Referencia: MAGNA SIRGAS Colombia Oeste

IDENTIFICACIÓN DE ÁREAS CON POTENCIAL HIDROCARBURÍFERO

**Cuencas Guajira, Cesar-Ranchería, Tumaco, Chocó y Urabá
Colombia**



**Cuencas Tumaco, Chocó y Urabá
GUAPI - ÁREA 1**

20130718 Guapi - Área 1 - Vuelo1-b

PRODUCTO: Índice de Clorofila Hiperespectral TVI

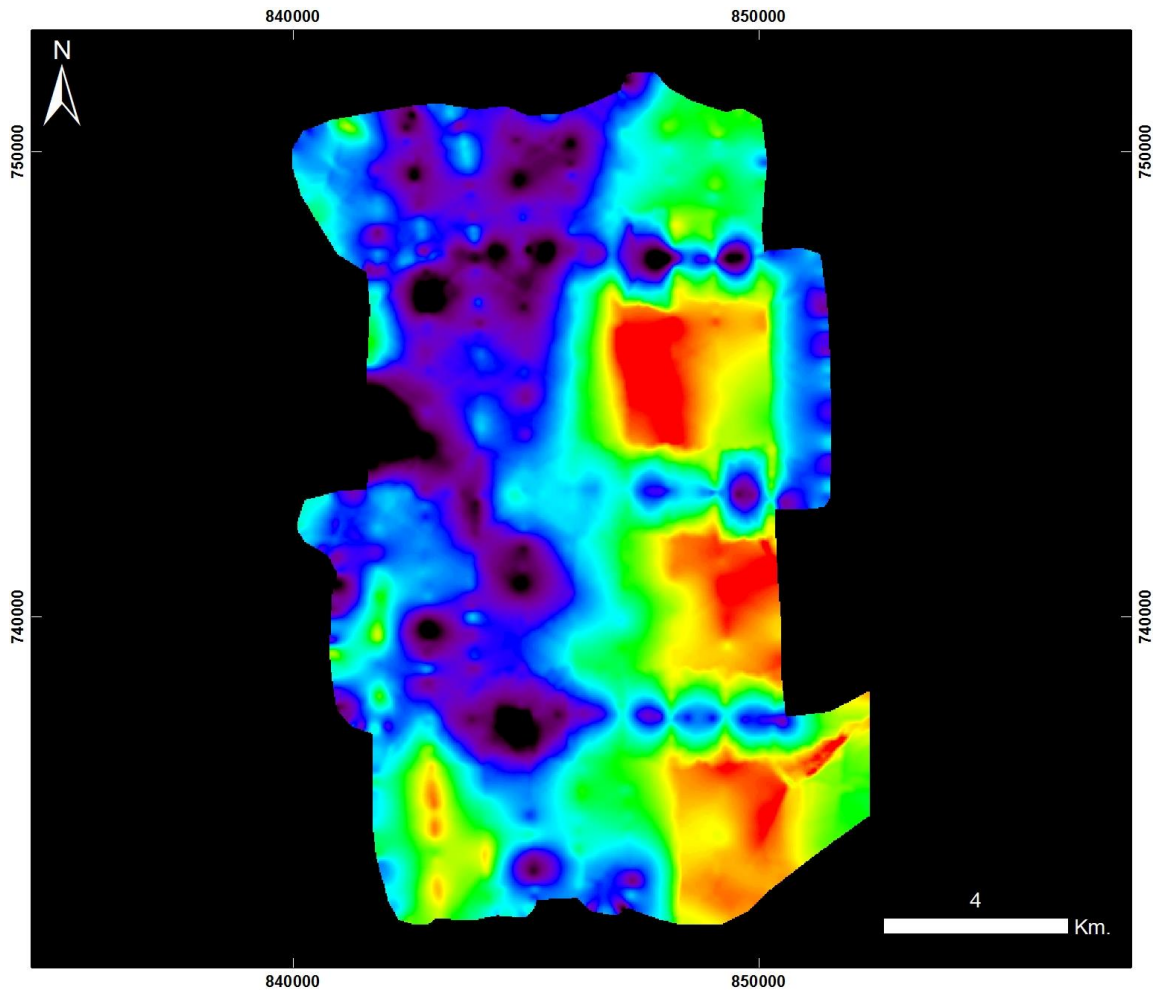


ID: 20130718 Guapi - Area 1 - Vuelo1-b_TV1

Proyección Transversal Mercator - Sistema de Referencia: MAGNA SIRGAS Colombia Oeste

IDENTIFICACIÓN DE ÁREAS CON POTENCIAL HIDROCARBURÍFERO

**Cuencas Guajira, Cesar-Ranchería, Tumaco, Chocó y Urabá
Colombia**



**Cuencas Tumaco, Chocó y Urabá
GUAPI – ÁREA 1**

20130718 Guapi - Área 1 - Vuelo1-b

PRODUCTO: Índice de Contenido de Agua WCI

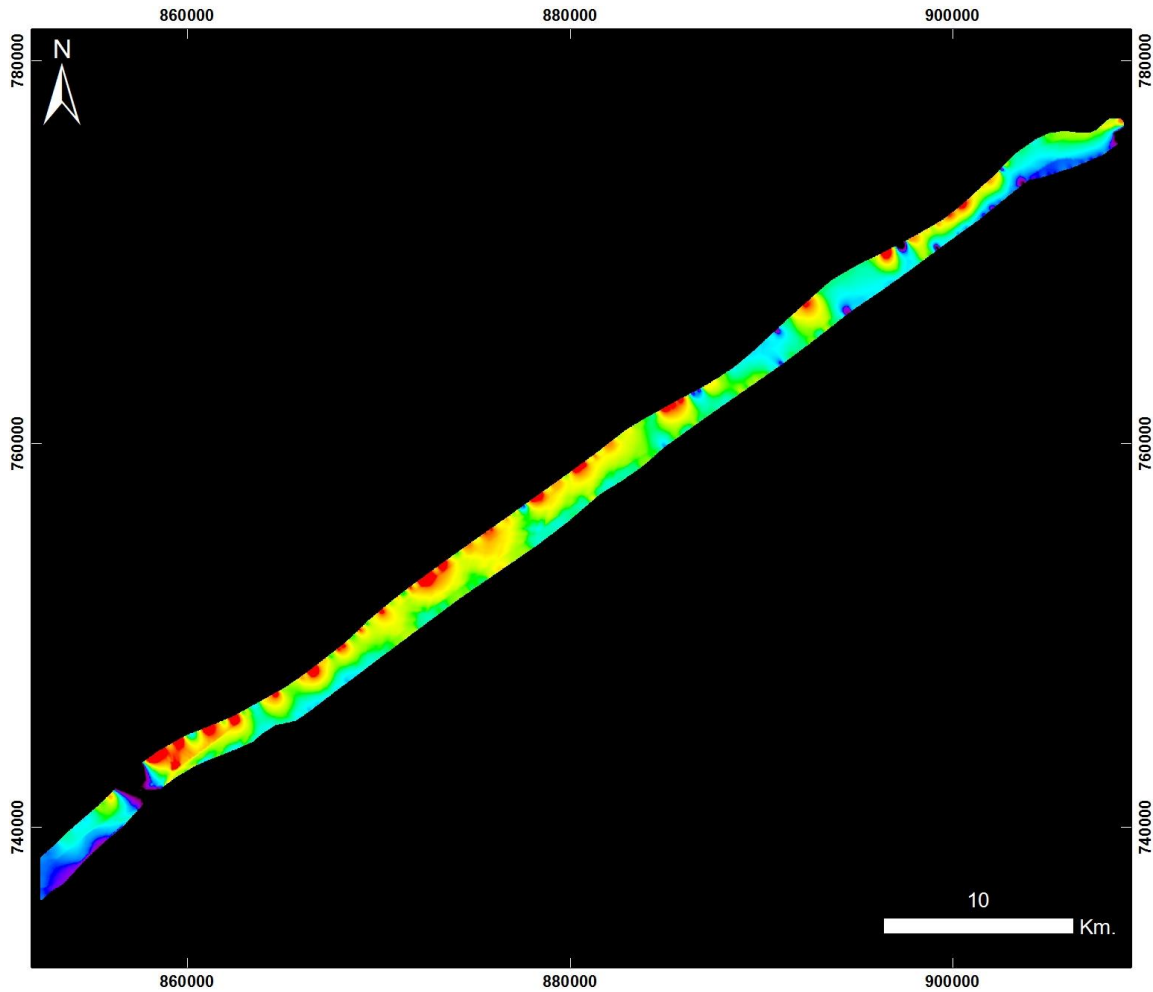


ID: 20130718 Guapi - Area 1 - Vuelo1-b_WCI

Proyección Transversal Mercator - Sistema de Referencia: MAGNA SIRGAS Colombia Oeste

IDENTIFICACIÓN DE ÁREAS CON POTENCIAL HIDROCARBURÍFERO

**Cuencas Guajira, Cesar-Ranchería, Tumaco, Chocó y Urabá
Colombia**



**Cuencas Tumaco, Chocó y Urabá
GUAPI – ÁREA 1**

20130718 Guapi - Área 1 - Vuelo1-b_Taxi

PRODUCTO: Índice de Estrés Geobotánico IEG

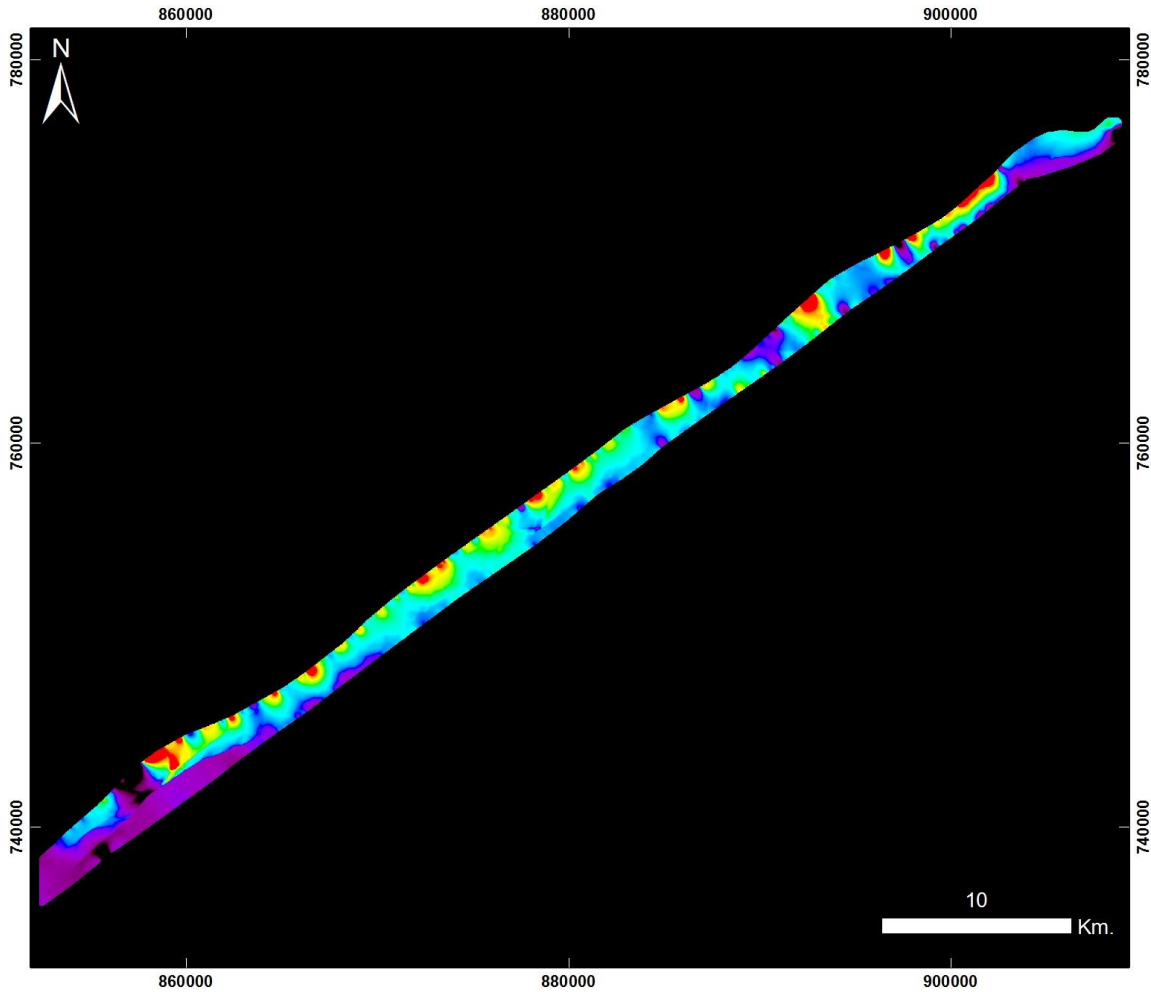


ID: 20130718 Guapi - Area 1 - Vuelo1-b_Taxi_IEG

Proyección Transversal Mercator - Sistema de Referencia: MAGNA SIRGAS Colombia Oeste

IDENTIFICACIÓN DE ÁREAS CON POTENCIAL HIDROCARBURÍFERO

**Cuencas Guajira, Cesar-Ranchería, Tumaco, Chocó y Urabá
Colombia**



**Cuencas Tumaco, Chocó y Urabá
GUAPI – ÁREA 1**

20130718 Guapi - Área 1 - Vuelo1-b_Taxi

PRODUCTO: Índice de Clorofila Hiperespectral MCARI

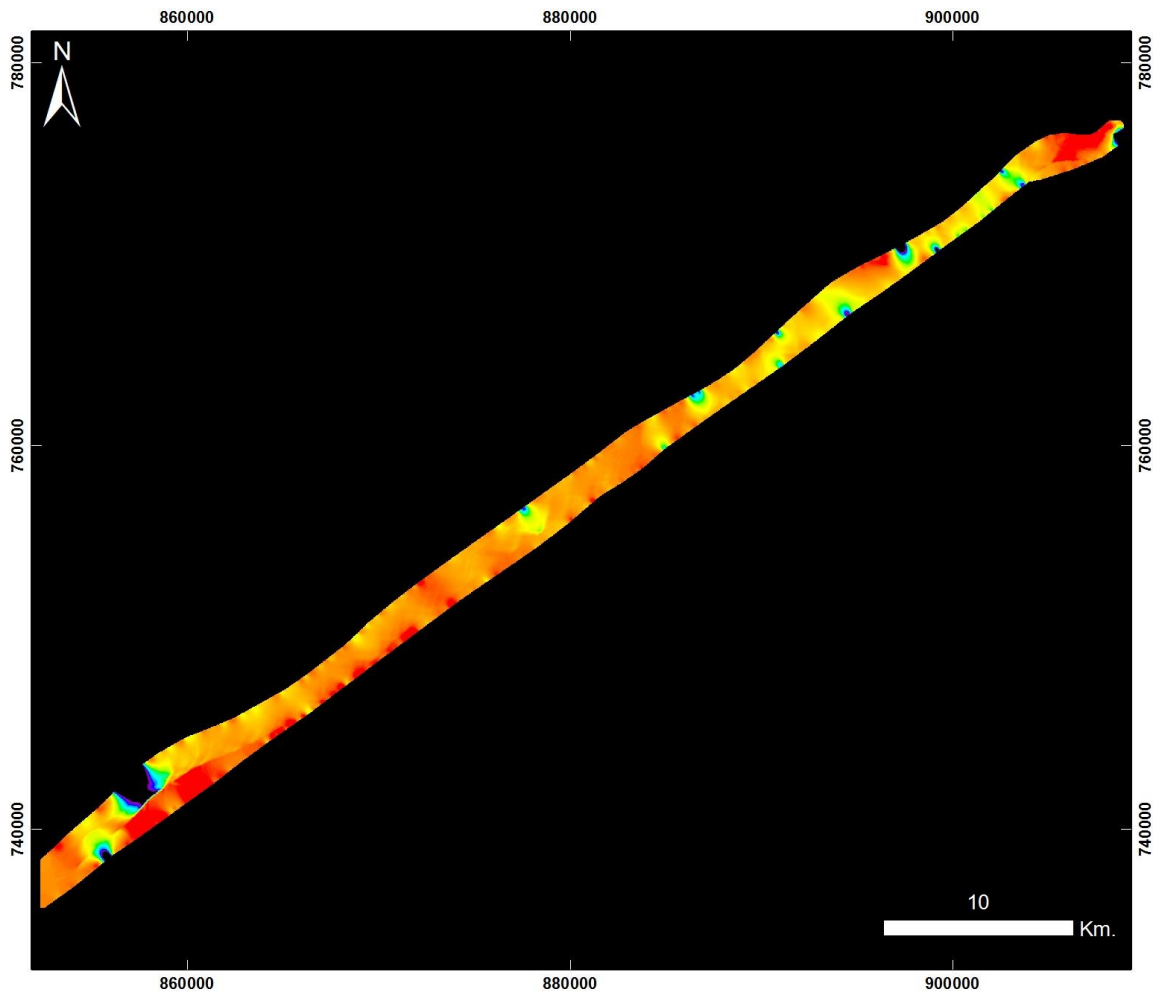


ID: 20130718 Guapi - Area 1 - Vuelo1-b_Taxi_MCARI

Proyección Transversal Mercator - Sistema de Referencia: MAGNA SIRGAS Colombia Oeste

IDENTIFICACIÓN DE ÁREAS CON POTENCIAL HIDROCARBURÍFERO

**Cuencas Guajira, Cesar-Ranchería, Tumaco, Chocó y Urabá
Colombia**



**Cuencas Tumaco, Chocó y Urabá
GUAPI – ÁREA 1**

20130718 Guapi - Área 1 - Vuelo1-b_Taxi

PRODUCTO: Índice de Clorofila Hiperespectral SIPI

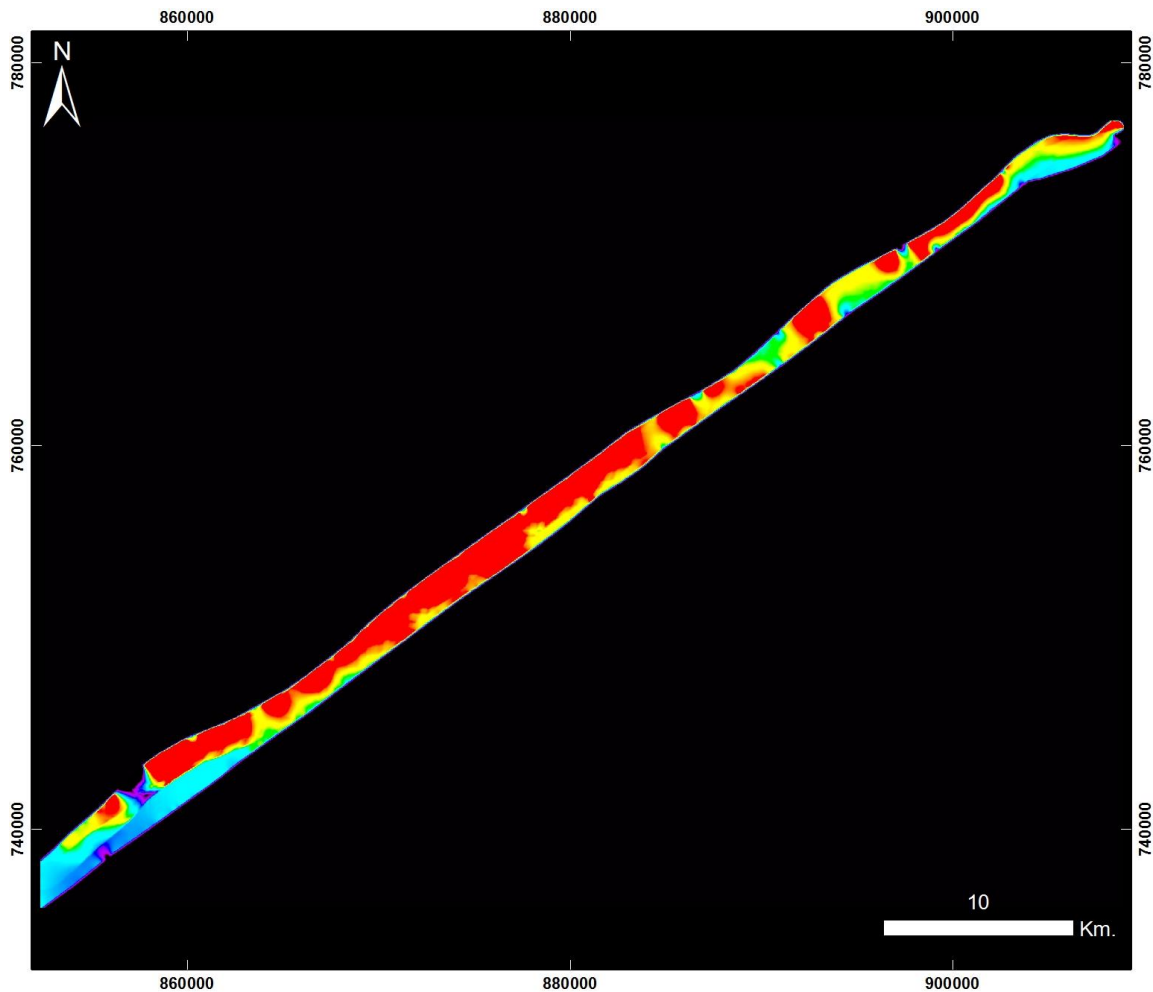


ID: 20130718 Guapi - Area 1 - Vuelo1-b_Taxi_SIPi

Proyección Transversal Mercator - Sistema de Referencia: MAGNA SIRGAS Colombia Oeste

IDENTIFICACIÓN DE ÁREAS CON POTENCIAL HIDROCARBURÍFERO

**Cuencas Guajira, Cesar-Ranchería, Tumaco, Chocó y Urabá
Colombia**



**Cuencas Tumaco, Chocó y Urabá
GUAPI – ÁREA 1**

20130718 Guapi - Área 1 - Vuelo1-b_Taxi

PRODUCTO: Índice de Clorofila Hiperespectral TVI

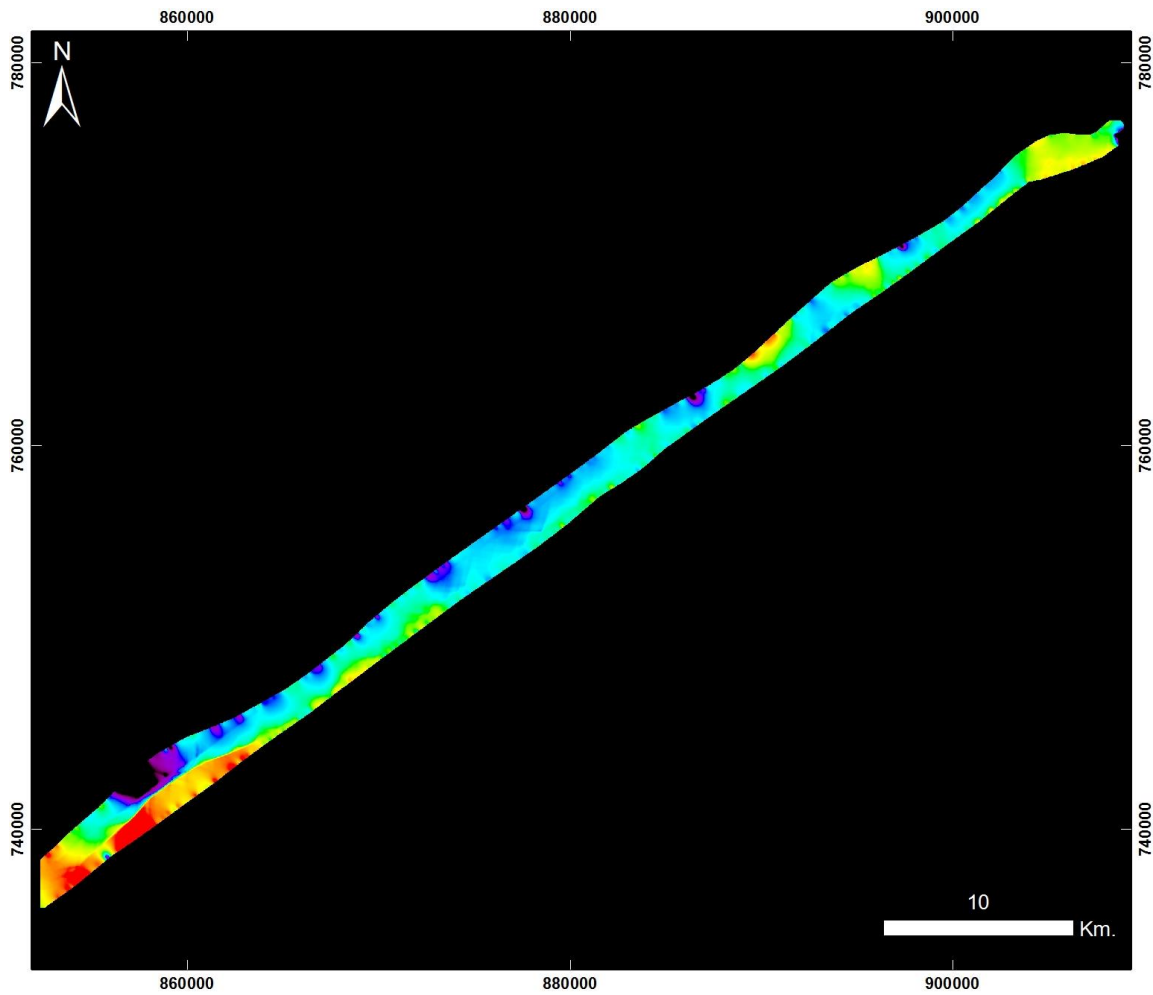


ID: 20130718 Guapi - Area 1 - Vuelo1-b_Taxi_TV I

Proyección Transversal Mercator - Sistema de Referencia: MAGNA SIRGAS Colombia Oeste

IDENTIFICACIÓN DE ÁREAS CON POTENCIAL HIDROCARBURÍFERO

**Cuencas Guajira, Cesar-Ranchería, Tumaco, Chocó y Urabá
Colombia**



**Cuencas Tumaco, Chocó y Urabá
GUAPI – ÁREA 1**

20130718 Guapi - Área 1 - Vuelo1-b_Taxi

PRODUCTO: Índice de Contenido de Agua WCI



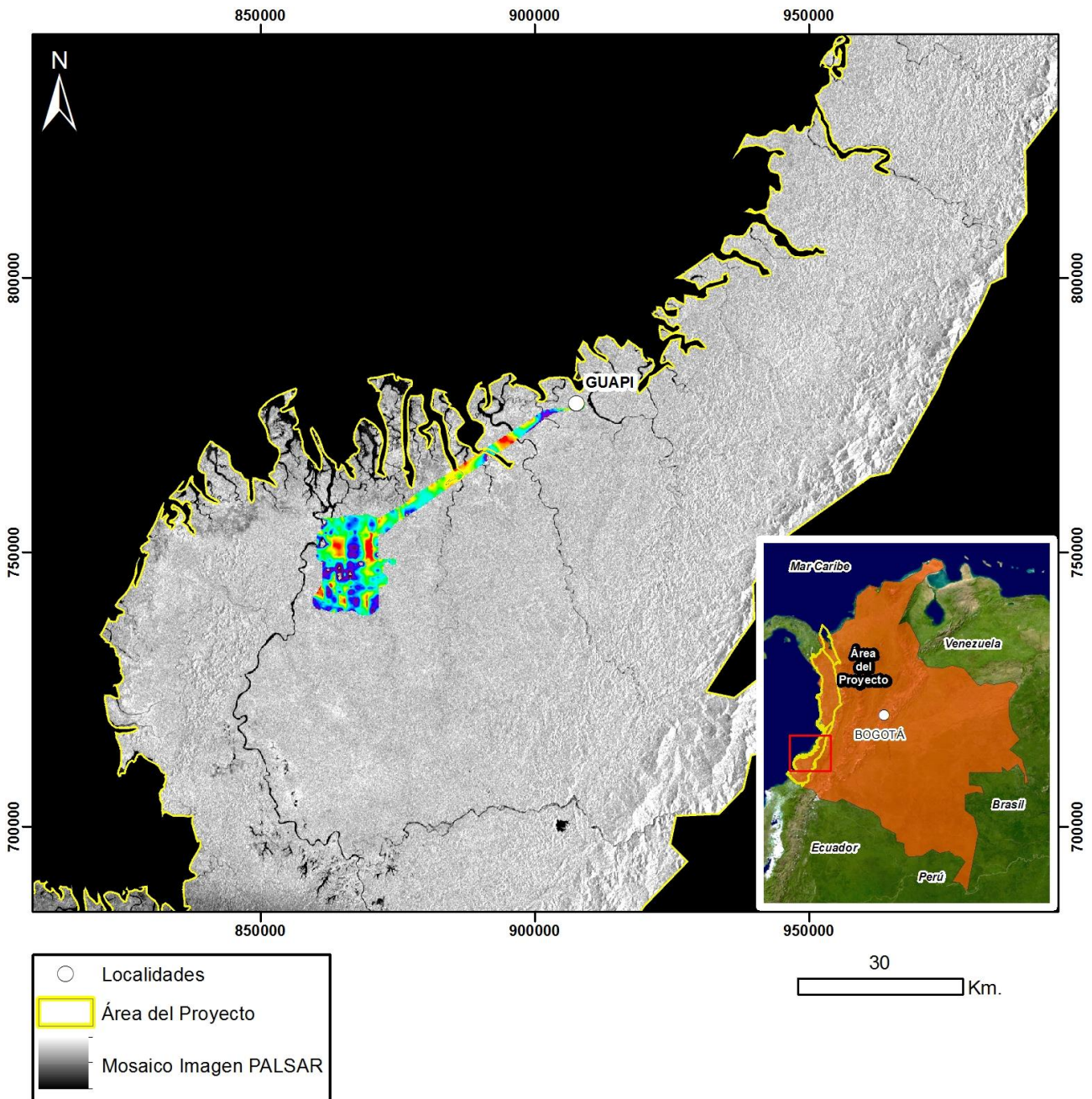
ID: 20130718 Guapi - Area 1 - Vuelo1-b_Taxi_WCI

Proyección Transversal Mercator - Sistema de Referencia: MAGNA SIRGAS Colombia Oeste

IDENTIFICACIÓN DE ÁREAS CON POTENCIAL HIDROCARBURÍFERO

**Cuencas Guajira, Cesar-Ranchería, Tumaco, Chocó y Urabá
 Colombia**

GUAPI – ÁREA 1 – VUELO 2

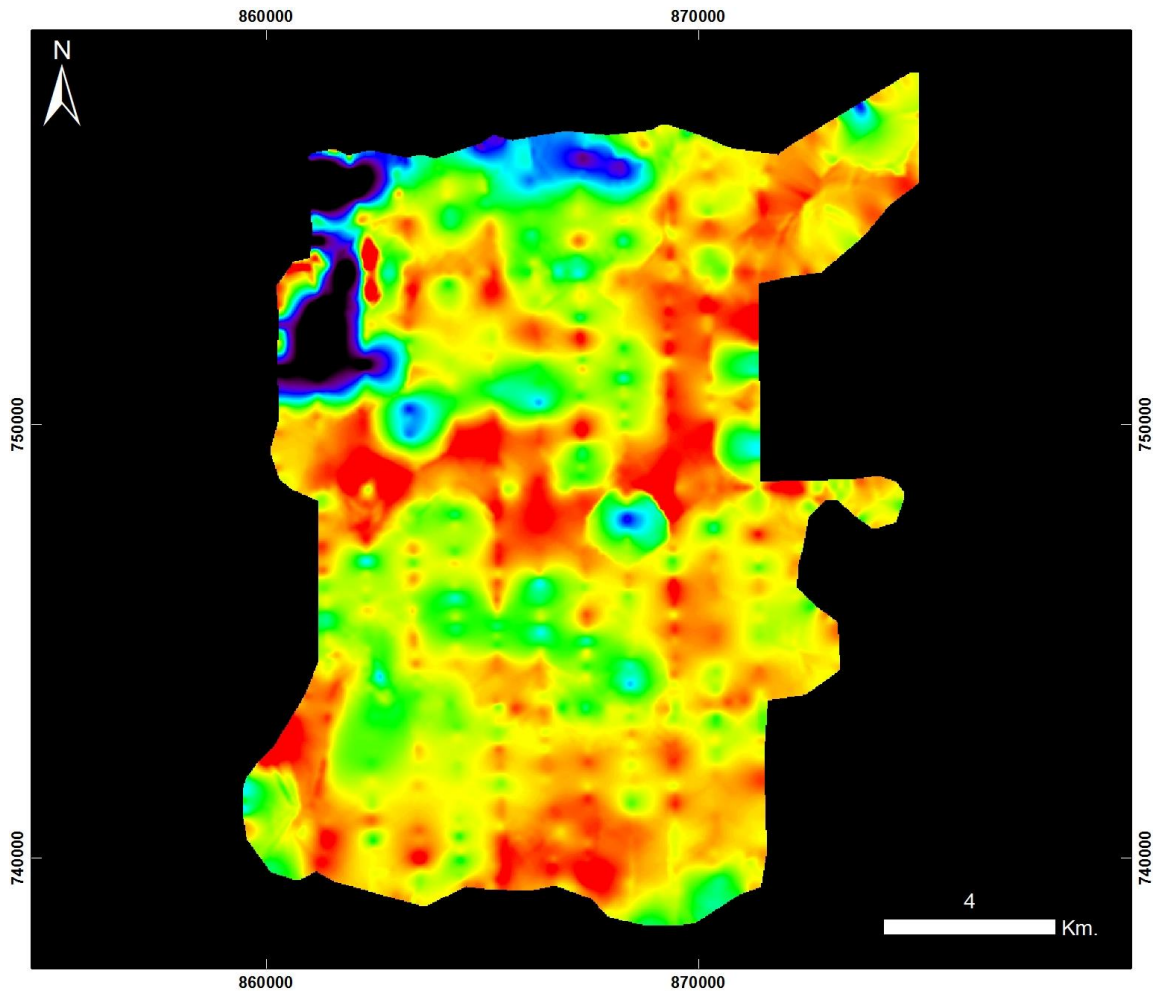


Mapa de Localización de Datos Hiperespectrales

Proyección Transversal Mercator - Sistema de Referencia: MAGNA-SIRGAS Colombia Oeste

IDENTIFICACIÓN DE ÁREAS CON POTENCIAL HIDROCARBURÍFERO

**Cuencas Guajira, Cesar-Ranchería, Tumaco, Chocó y Urabá
Colombia**



**Cuencas Tumaco, Chocó y Urabá
GUAPI – ÁREA 1**

20130718 Guapi - Área 1 – Vuelo 2

PRODUCTO: Índice de Estrés Geobotánico IEG

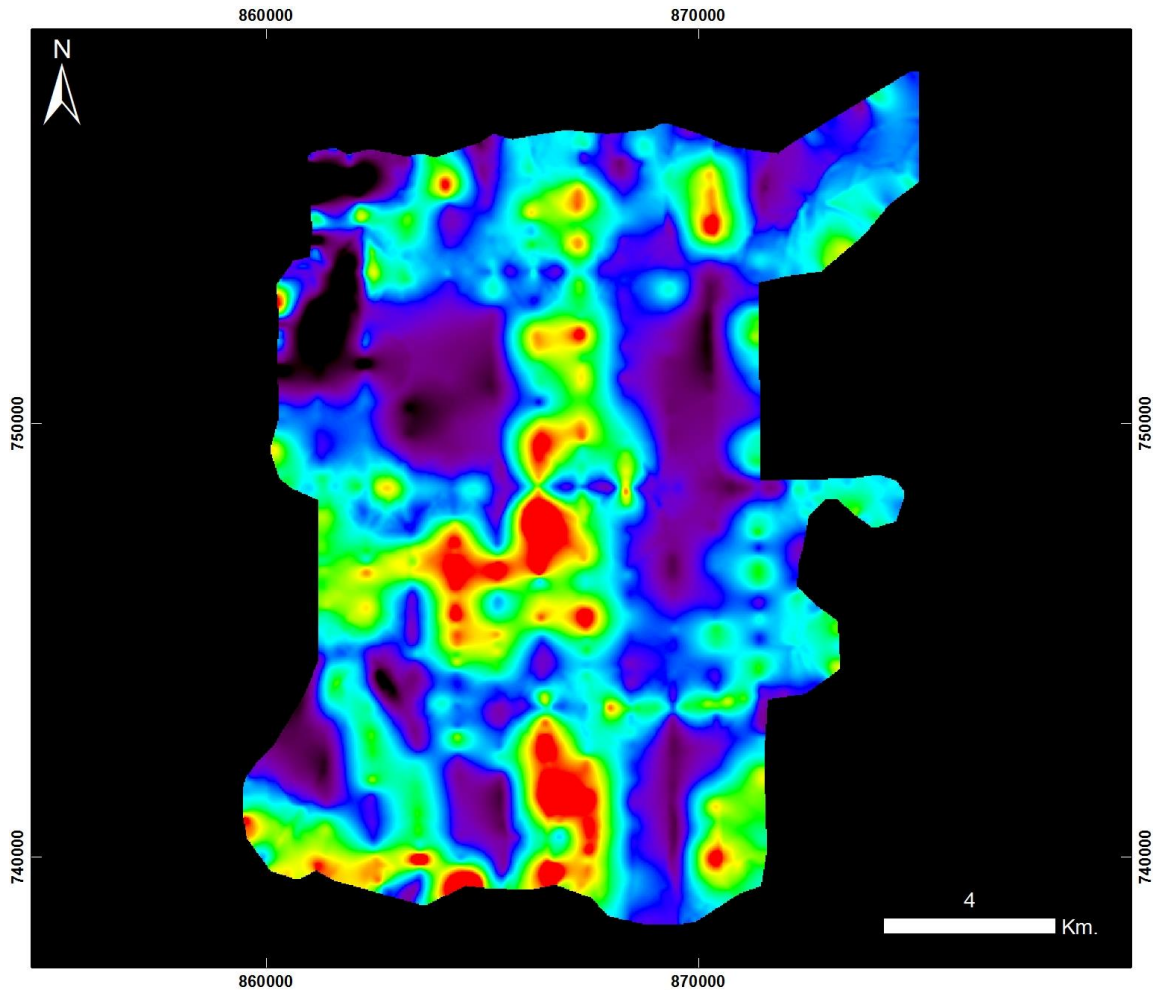


ID: 20130718 Guapi - Area 1 - Vuelo2_IEG

Proyección Transversal Mercator - Sistema de Referencia: MAGNA SIRGAS Colombia Oeste

IDENTIFICACIÓN DE ÁREAS CON POTENCIAL HIDROCARBURÍFERO

**Cuencas Guajira, Cesar-Ranchería, Tumaco, Chocó y Urabá
Colombia**



**Cuencas Tumaco, Chocó y Urabá
GUAPI – ÁREA 1**

20130718 Guapi - Área 1 – Vuelo 2

PRODUCTO: Índice de Clorofila Hiperespectral MCARI

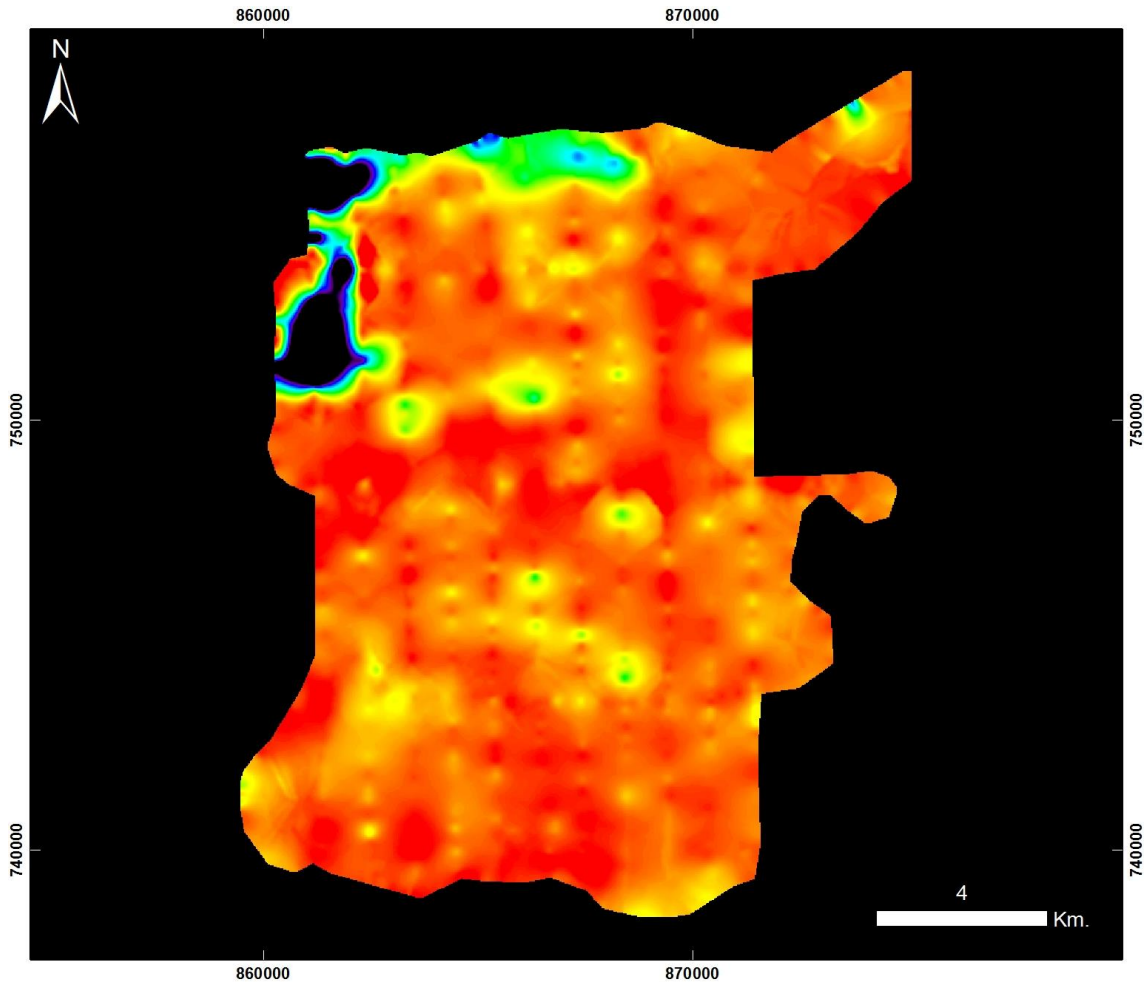


ID: 20130718 Guapi - Area 1 - Vuelo2_MCARI

Proyección Transversal Mercator - Sistema de Referencia: MAGNA SIRGAS Colombia Oeste

IDENTIFICACIÓN DE ÁREAS CON POTENCIAL HIDROCARBURÍFERO

**Cuencas Guajira, Cesar-Ranchería, Tumaco, Chocó y Urabá
Colombia**



**Cuencas Tumaco, Chocó y Urabá
GUAPI – ÁREA 1**

20130718 Guapi - Área 1 – Vuelo 2

PRODUCTO: Índice de Clorofila Hiperespectral SIPI

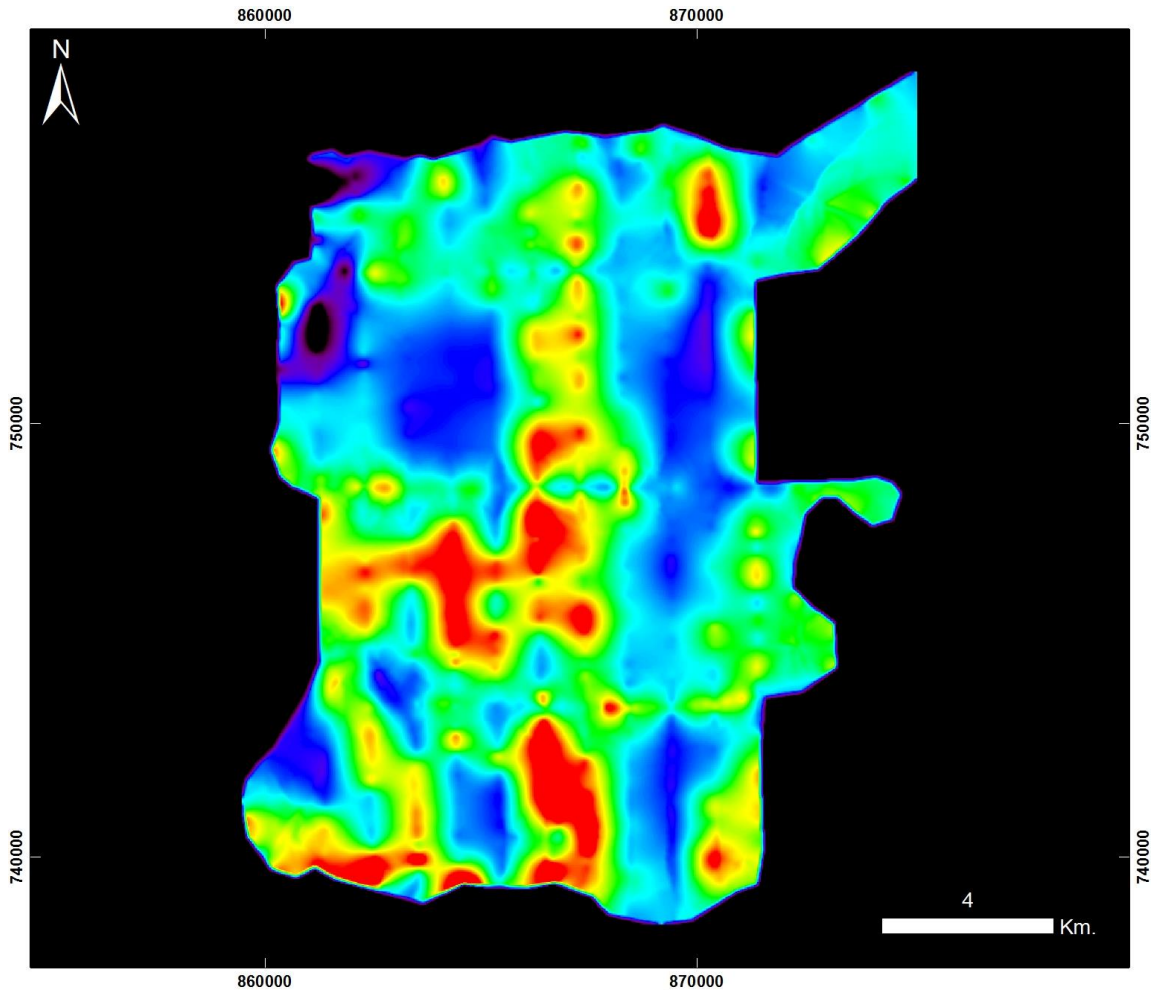


ID: 20130718 Guapi - Area 1 - Vuelo2_SIPi

Proyección Transversal Mercator - Sistema de Referencia: MAGNA SIRGAS Colombia Oeste

IDENTIFICACIÓN DE ÁREAS CON POTENCIAL HIDROCARBURÍFERO

**Cuencas Guajira, Cesar-Ranchería, Tumaco, Chocó y Urabá
Colombia**



**Cuencas Tumaco, Chocó y Urabá
GUAPI – ÁREA 1**

20130718 Guapi - Área 1 – Vuelo 2

PRODUCTO: Índice de Clorofila Hiperespectral TVI

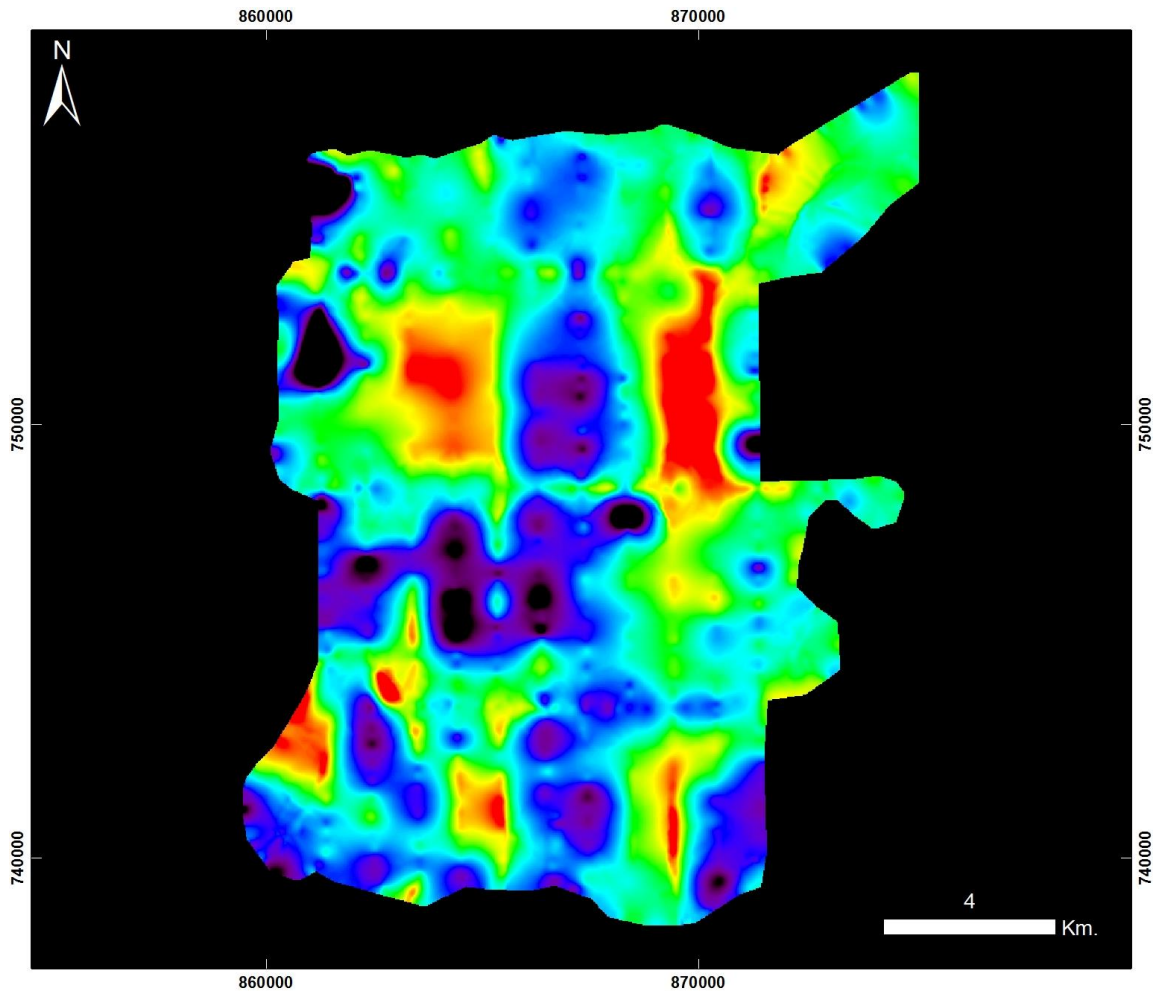


ID: 20130718 Guapi - Area 1 - Vuelo2_TV1

Proyección Transversal Mercator - Sistema de Referencia: MAGNA SIRGAS Colombia Oeste

IDENTIFICACIÓN DE ÁREAS CON POTENCIAL HIDROCARBURÍFERO

**Cuencas Guajira, Cesar-Ranchería, Tumaco, Chocó y Urabá
Colombia**



**Cuencas Tumaco, Chocó y Urabá
GUAPI - ÁREA 1**

20130718 Guapi - Área 1 - Vuelo 2

PRODUCTO: Índice de Contenido de Agua WCI

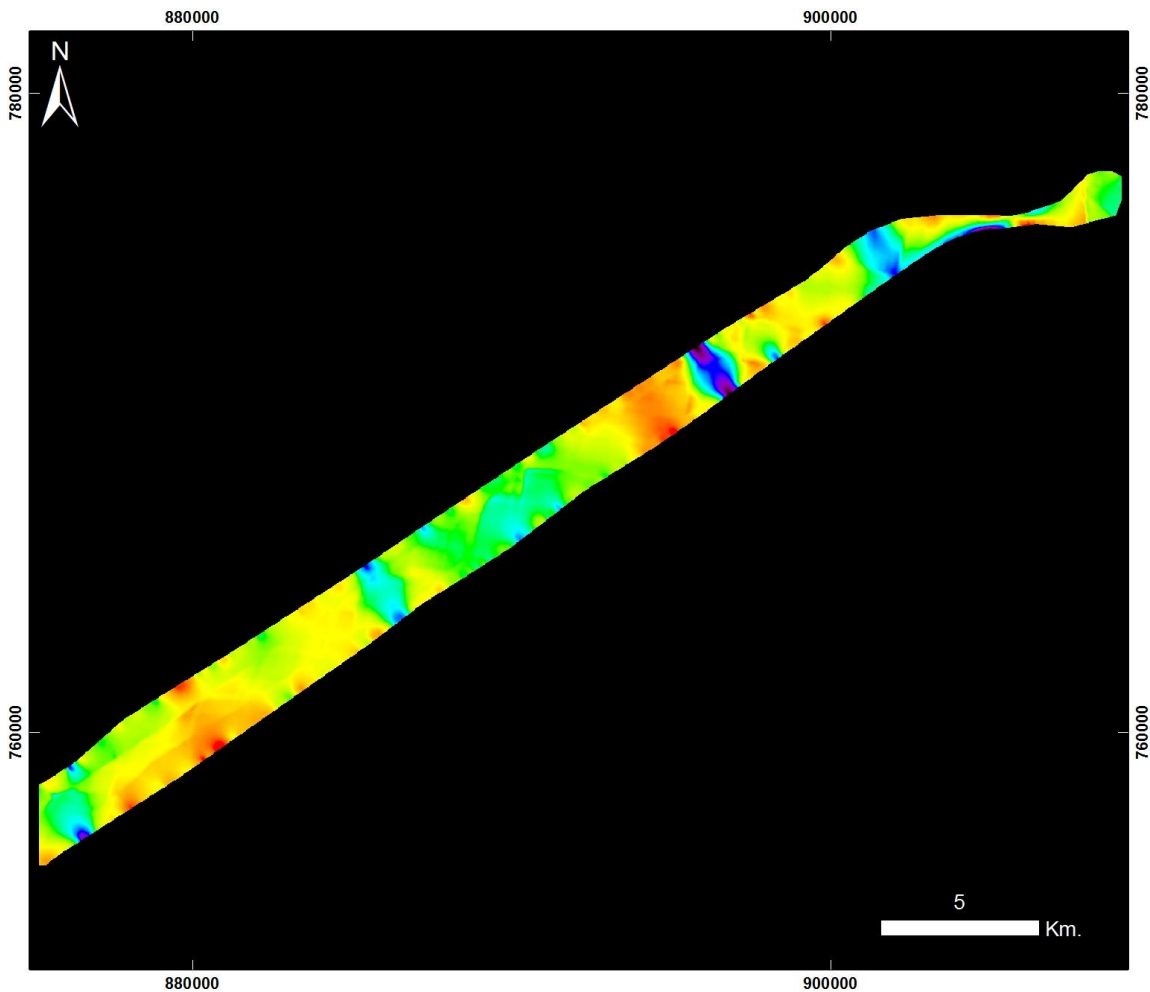


ID: 20130718 Guapi - Area 1 - Vuelo2_WCI

Proyección Transversal Mercator - Sistema de Referencia: MAGNA SIRGAS Colombia Oeste

IDENTIFICACIÓN DE ÁREAS CON POTENCIAL HIDROCARBURÍFERO

**Cuencas Guajira, Cesar-Ranchería, Tumaco, Chocó y Urabá
Colombia**



**Cuencas Tumaco, Chocó y Urabá
GUAPI – ÁREA 1**

20130718 Guapi - Área 1 – Vuelo 2_Taxi

PRODUCTO: Índice de Estrés Geobotánico IEG

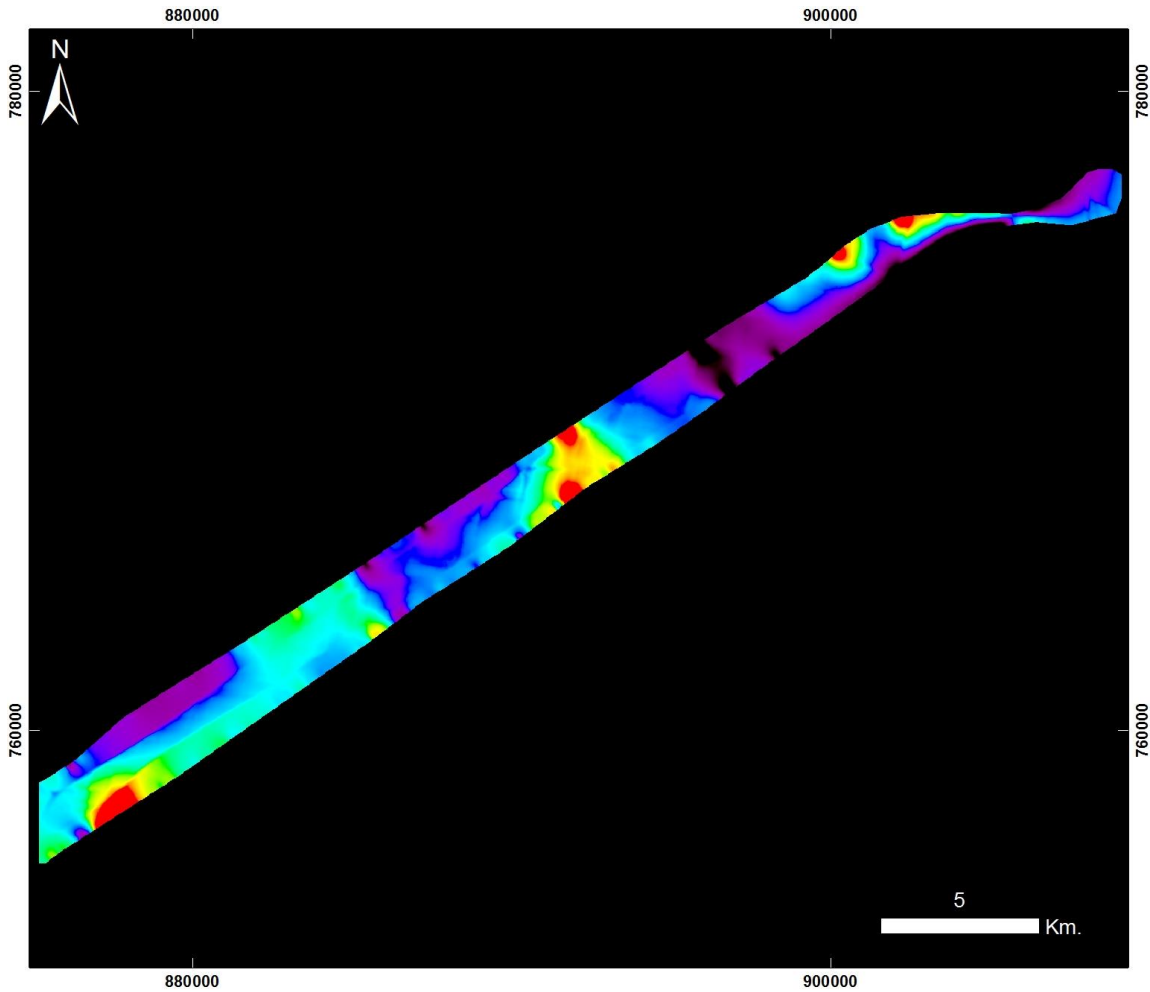


ID: 20130718 Guapi - Area 1 - Vuelo2_Taxi_IEG

Proyección Transversal Mercator - Sistema de Referencia: MAGNA SIRGAS Colombia Oeste

IDENTIFICACIÓN DE ÁREAS CON POTENCIAL HIDROCARBURÍFERO

**Cuencas Guajira, Cesar-Ranchería, Tumaco, Chocó y Urabá
Colombia**



**Cuencas Tumaco, Chocó y Urabá
GUAPI – ÁREA 1**

20130718 Guapi - Área 1 – Vuelo 2_Taxi

PRODUCTO: Índice de Clorofila Hiperespectral MCARI

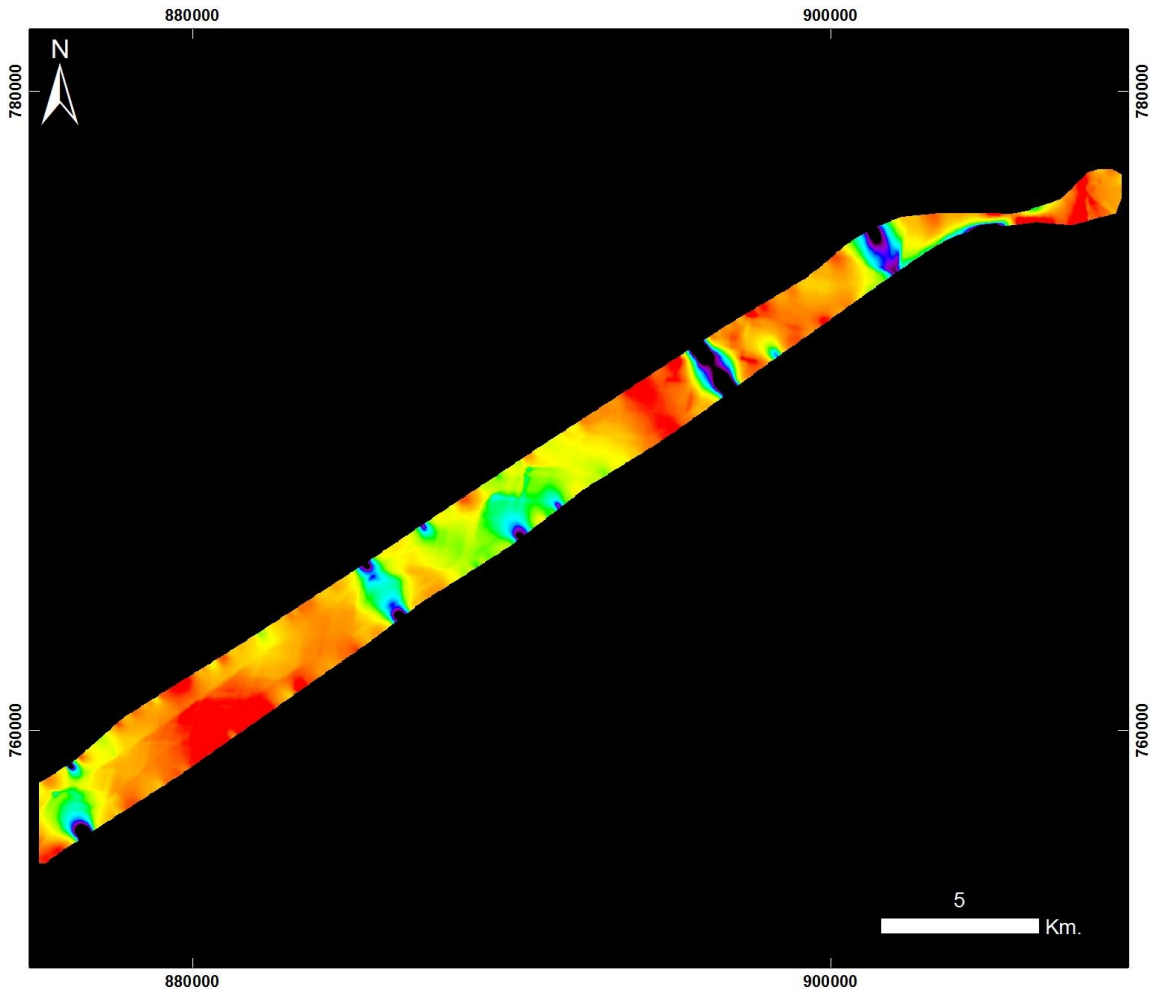


ID: 20130718 Guapi - Area 1 - Vuelo2_Taxi_MCARI

Proyección Transversal Mercator - Sistema de Referencia: MAGNA SIRGAS Colombia Oeste

IDENTIFICACIÓN DE ÁREAS CON POTENCIAL HIDROCARBURÍFERO

**Cuencas Guajira, Cesar-Ranchería, Tumaco, Chocó y Urabá
Colombia**



**Cuencas Tumaco, Chocó y Urabá
GUAPI – ÁREA 1**

20130718 Guapi - Área 1 – Vuelo 2_Taxi

PRODUCTO: Índice de Clorofila Hiperespectral SIPI

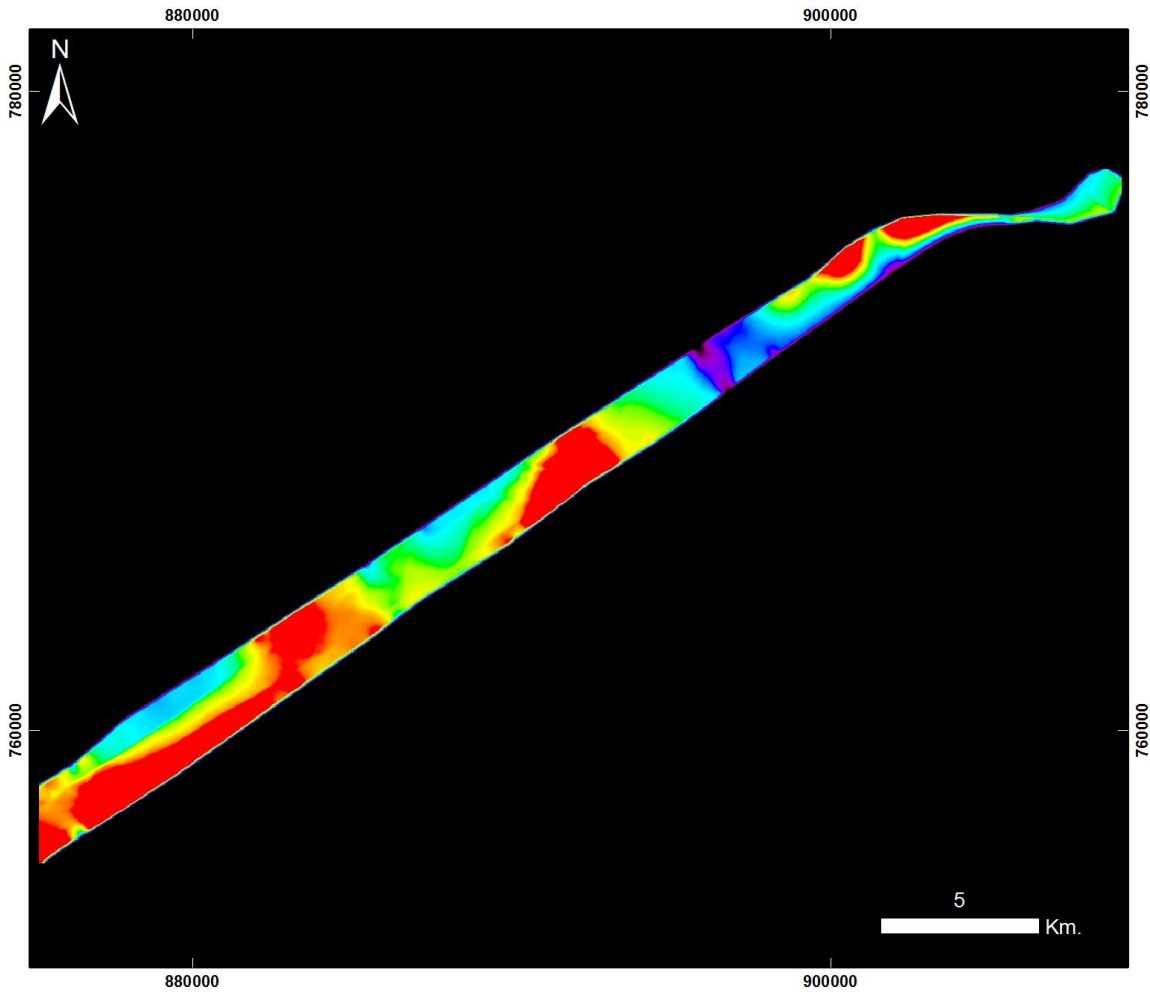


ID: 20130718 Guapi - Area 1 - Vuelo2_Taxi_SIPI

Proyección Transversal Mercator - Sistema de Referencia: MAGNA SIRGAS Colombia Oeste

IDENTIFICACIÓN DE ÁREAS CON POTENCIAL HIDROCARBURÍFERO

**Cuencas Guajira, Cesar-Ranchería, Tumaco, Chocó y Urabá
Colombia**



**Cuencas Tumaco, Chocó y Urabá
GUAPI – ÁREA 1**

20130718 Guapi - Área 1 – Vuelo 2_Taxi

PRODUCTO: Índice de Clorofila Hiperespectral TVI

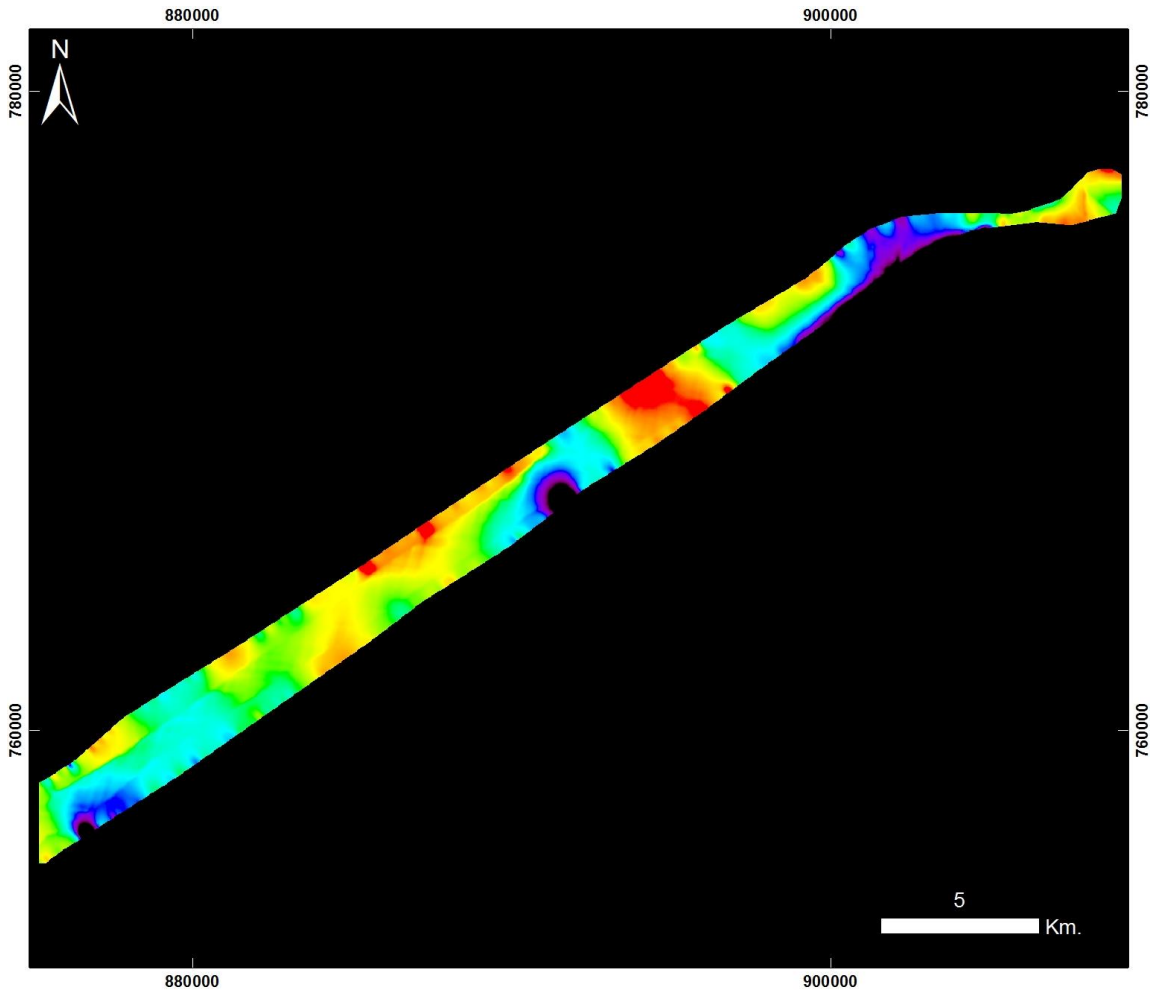


ID: 20130718 Guapi - Area 1 - Vuelo2_Taxi_TVI

Proyección Transversal Mercator - Sistema de Referencia: MAGNA SIRGAS Colombia Oeste

IDENTIFICACIÓN DE ÁREAS CON POTENCIAL HIDROCARBURÍFERO

**Cuencas Guajira, Cesar-Ranchería, Tumaco, Chocó y Urabá
Colombia**



**Cuencas Tumaco, Chocó y Urabá
GUAPI – ÁREA 1**

20130718 Guapi - Área 1 – Vuelo 2_Taxi

PRODUCTO: Índice de Contenido de Agua WCI



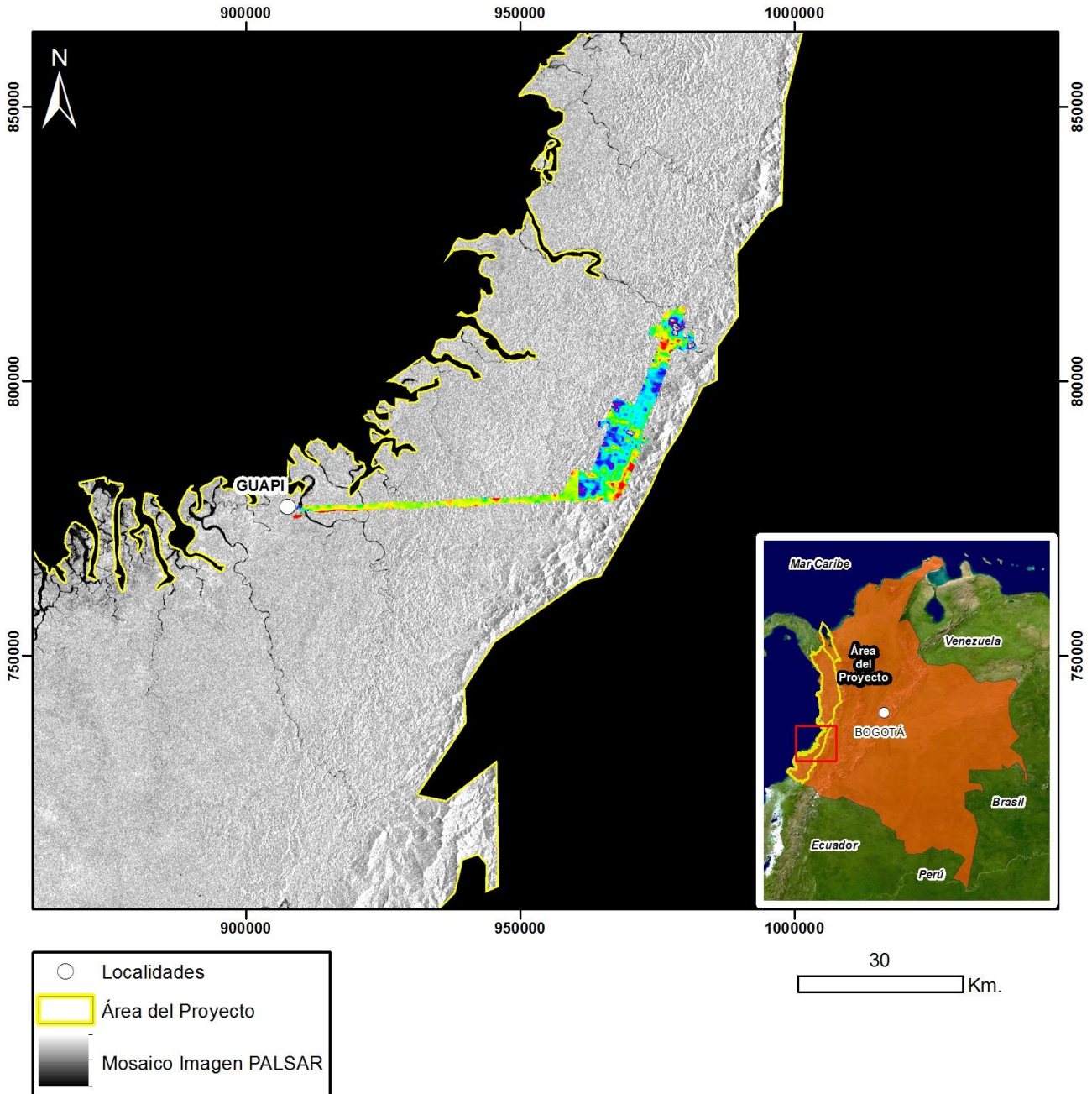
ID: 20130718 Guapi - Area 1 - Vuelo2_Taxi_WCI

Proyección Transversal Mercator - Sistema de Referencia: MAGNA SIRGAS Colombia Oeste

IDENTIFICACIÓN DE ÁREAS CON POTENCIAL HIDROCARBURÍFERO

**Cuencas Guajira, Cesar-Ranchería, Tumaco, Chocó y Urabá
 Colombia**

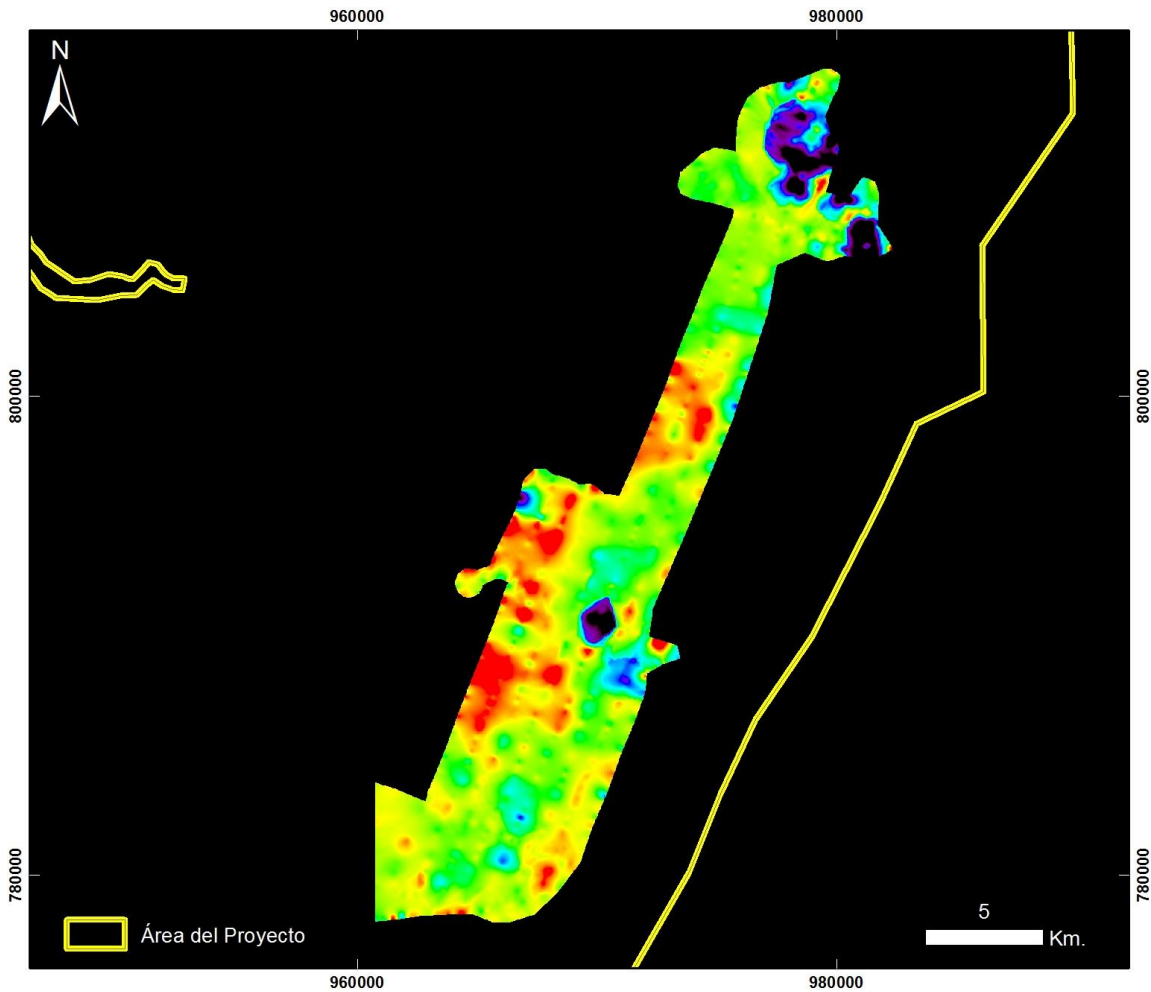
GUAPI – ÁREA 2 – VUELO 3



Mapa de Localización de Datos Hiperespectrales
 Proyección Transversal Mercator - Sistema de Referencia: MAGNA-SIRGAS Colombia Oeste

IDENTIFICACIÓN DE ÁREAS CON POTENCIAL HIDROCARBURÍFERO

**Cuencas Guajira, Cesar-Ranchería, Tumaco, Chocó y Urabá
Colombia**



**Cuencas Tumaco, Chocó y Urabá
GUAPI - ÁREA 2**

20130719 Guapi - Área 2 - Vuelo3

PRODUCTO: Índice de Estrés Geobotánico IEG

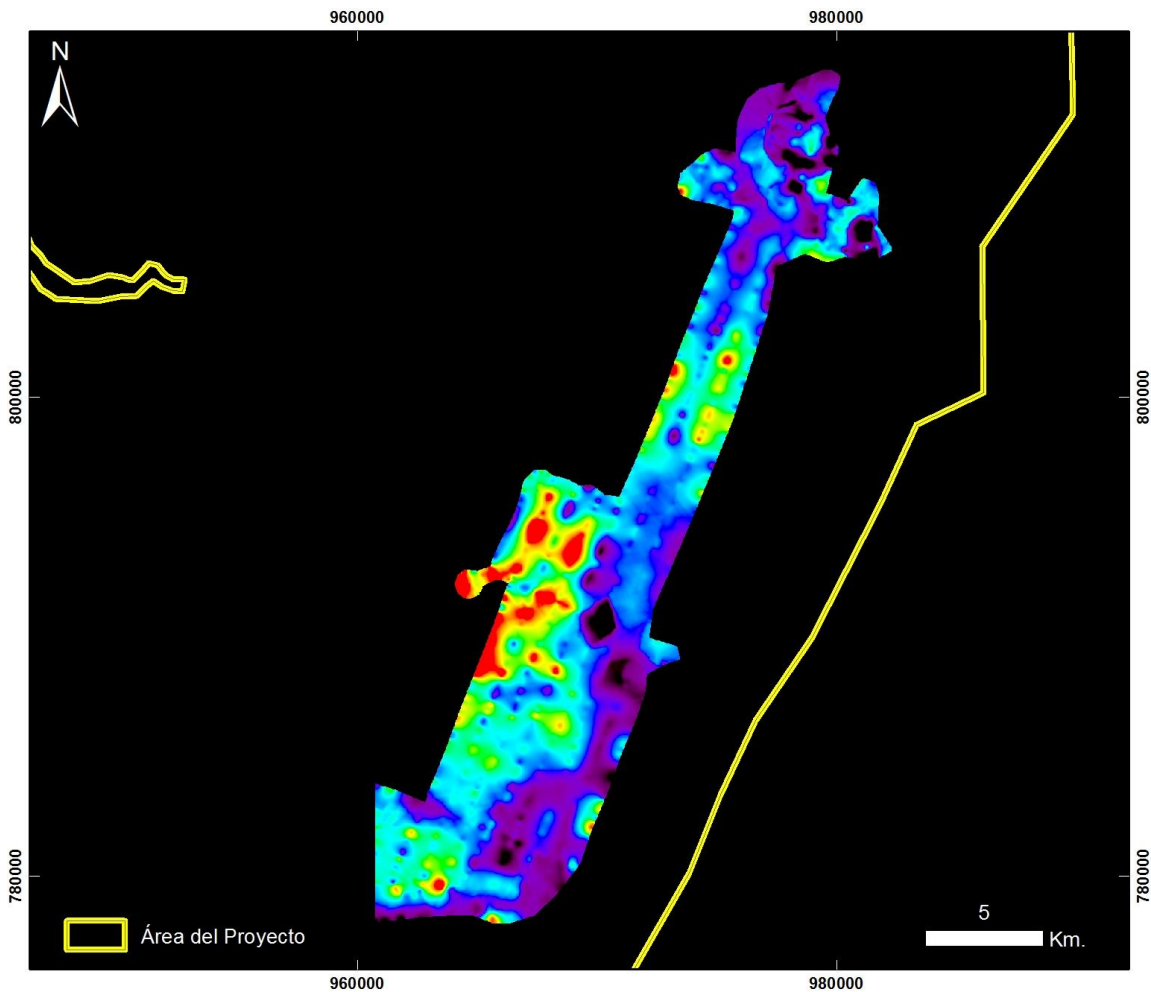


ID: 20130719 Guapi - Area 2 - Vuelo3_IEG

Proyección Transversal Mercator - Sistema de Referencia: MAGNA SIRGAS Colombia Oeste

IDENTIFICACIÓN DE ÁREAS CON POTENCIAL HIDROCARBURÍFERO

**Cuencas Guajira, Cesar-Ranchería, Tumaco, Chocó y Urabá
Colombia**



**Cuencas Tumaco, Chocó y Urabá
GUAPI – ÁREA 2**

20130719 Guapi - Área 2 - Vuelo3

PRODUCTO: Índice de Clorofila Hiperespectral MCARI

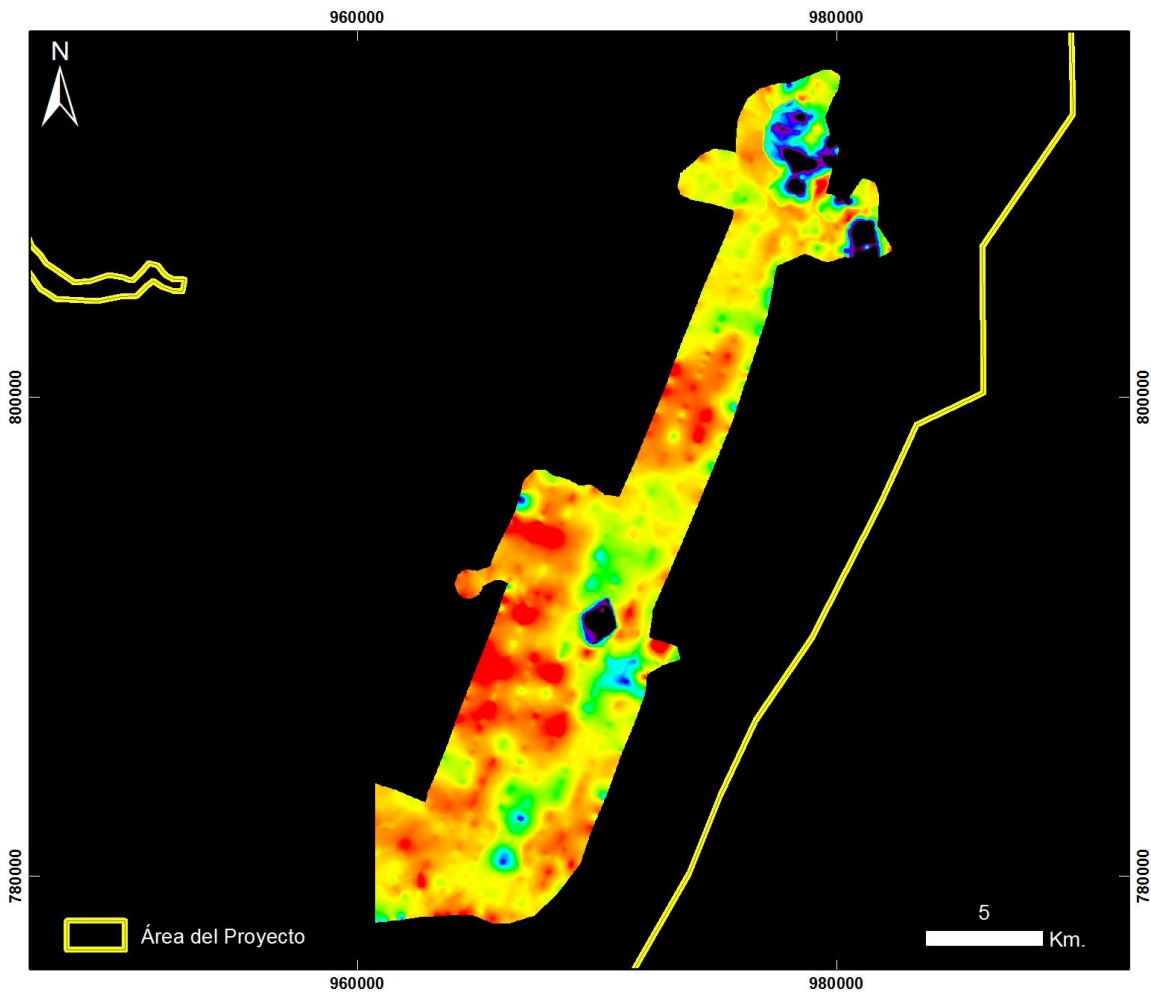


ID: 20130719 Guapi - Area 2 - Vuelo3_MCARI

Proyección Transversal Mercator - Sistema de Referencia: MAGNA SIRGAS Colombia Oeste

IDENTIFICACIÓN DE ÁREAS CON POTENCIAL HIDROCARBURÍFERO

**Cuencas Guajira, Cesar-Ranchería, Tumaco, Chocó y Urabá
Colombia**



**Cuencas Tumaco, Chocó y Urabá
GUAPI – ÁREA 2**

20130719 Guapi - Área 2 - Vuelo3

PRODUCTO: Índice de Clorofila Hiperespectral SIPI

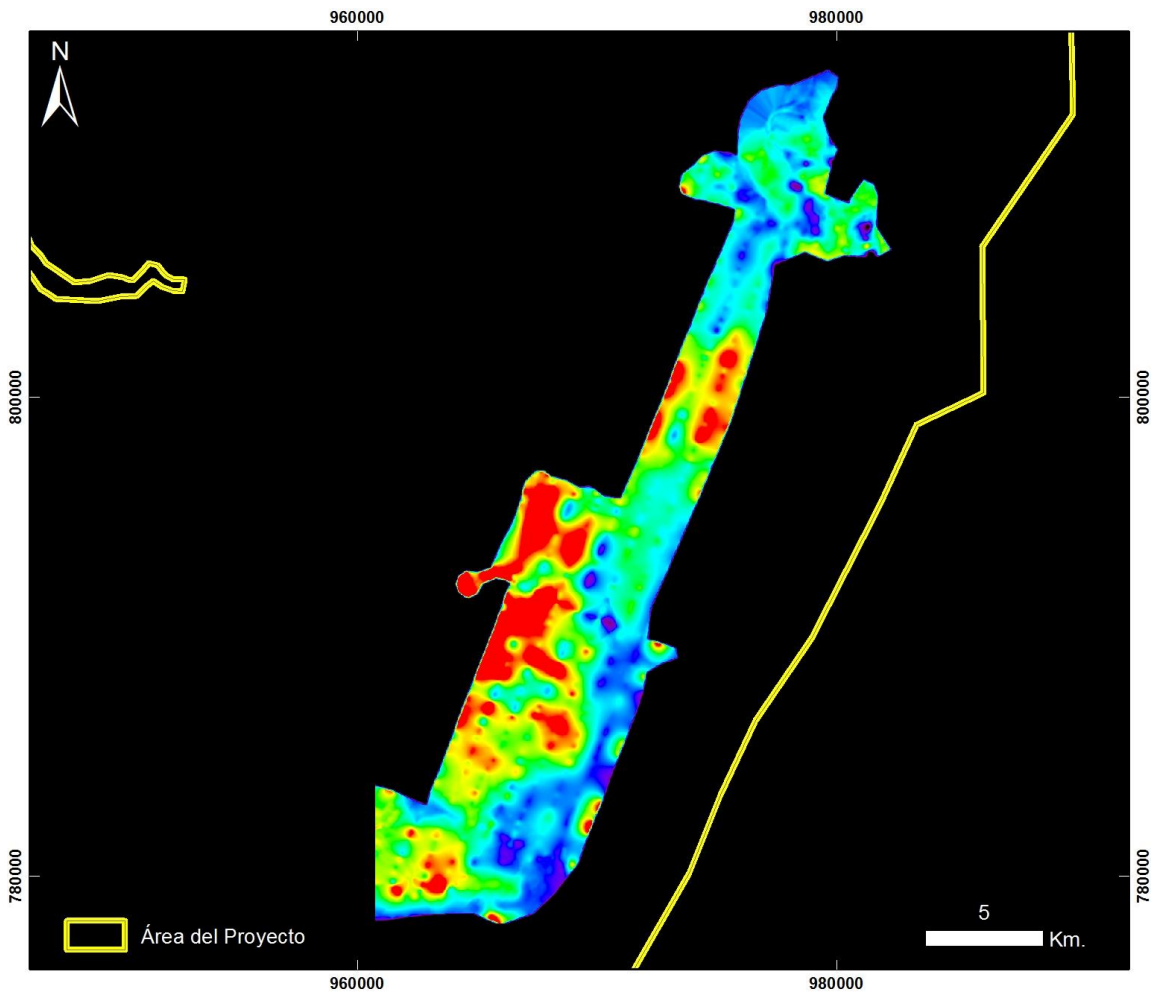


ID: 20130719 Guapi - Area 2 - Vuelo3_SIPi

Proyección Transversal Mercator - Sistema de Referencia: MAGNA SIRGAS Colombia Oeste

IDENTIFICACIÓN DE ÁREAS CON POTENCIAL HIDROCARBURÍFERO

**Cuencas Guajira, Cesar-Ranchería, Tumaco, Chocó y Urabá
Colombia**



**Cuencas Tumaco, Chocó y Urabá
GUAPI – ÁREA 2**

20130719 Guapi - Área 2 - Vuelo3

PRODUCTO: Índice de Clorofila Hiperespectral TVI

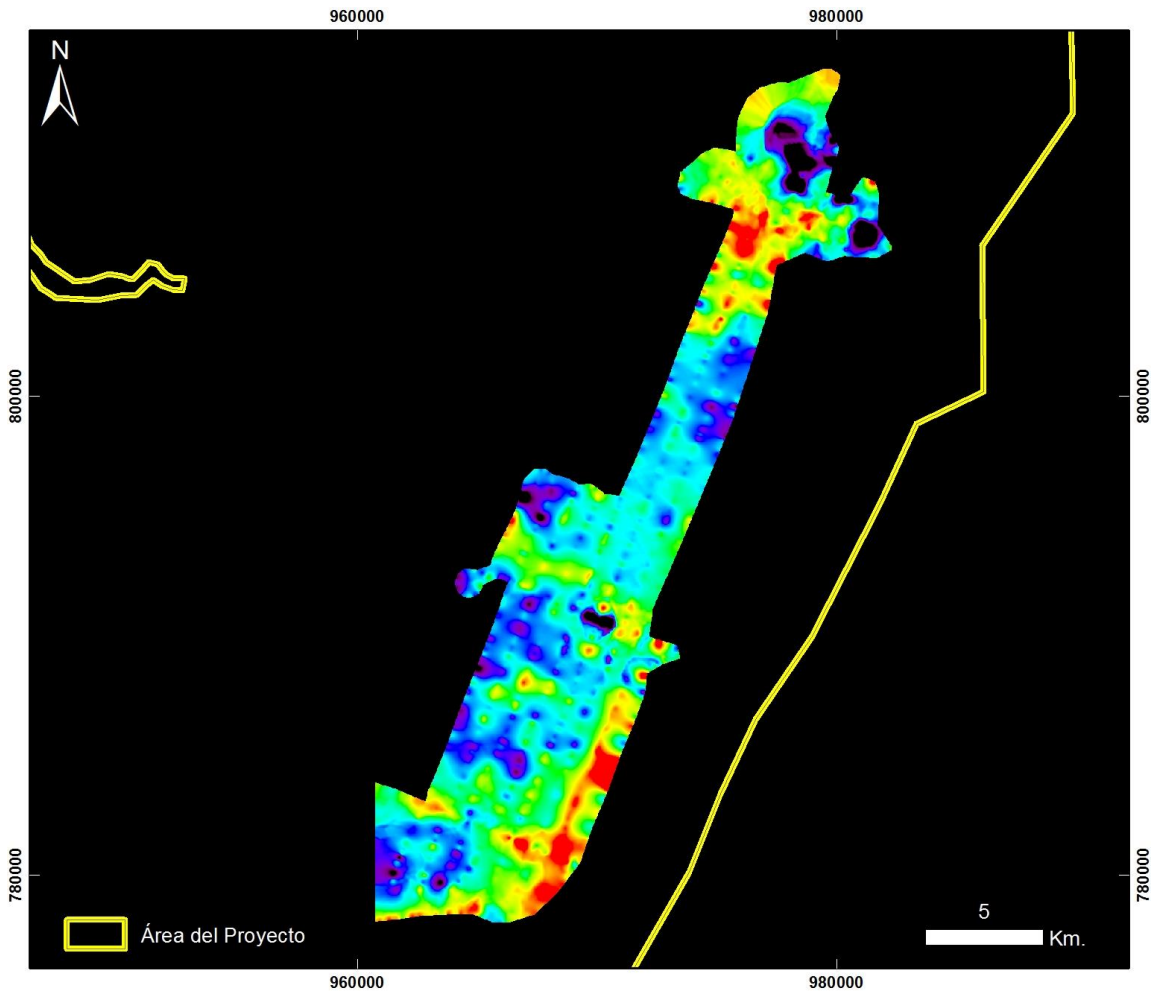


ID: 20130719 Guapi - Area 2 - Vuelo3_TV1

Proyección Transversal Mercator - Sistema de Referencia: MAGNA SIRGAS Colombia Oeste

IDENTIFICACIÓN DE ÁREAS CON POTENCIAL HIDROCARBURÍFERO

**Cuencas Guajira, Cesar-Ranchería, Tumaco, Chocó y Urabá
Colombia**



**Cuencas Tumaco, Chocó y Urabá
GUAPI – ÁREA 2**

20130719 Guapi - Área 2 - Vuelo3

PRODUCTO: Índice de Contenido de Agua WCI

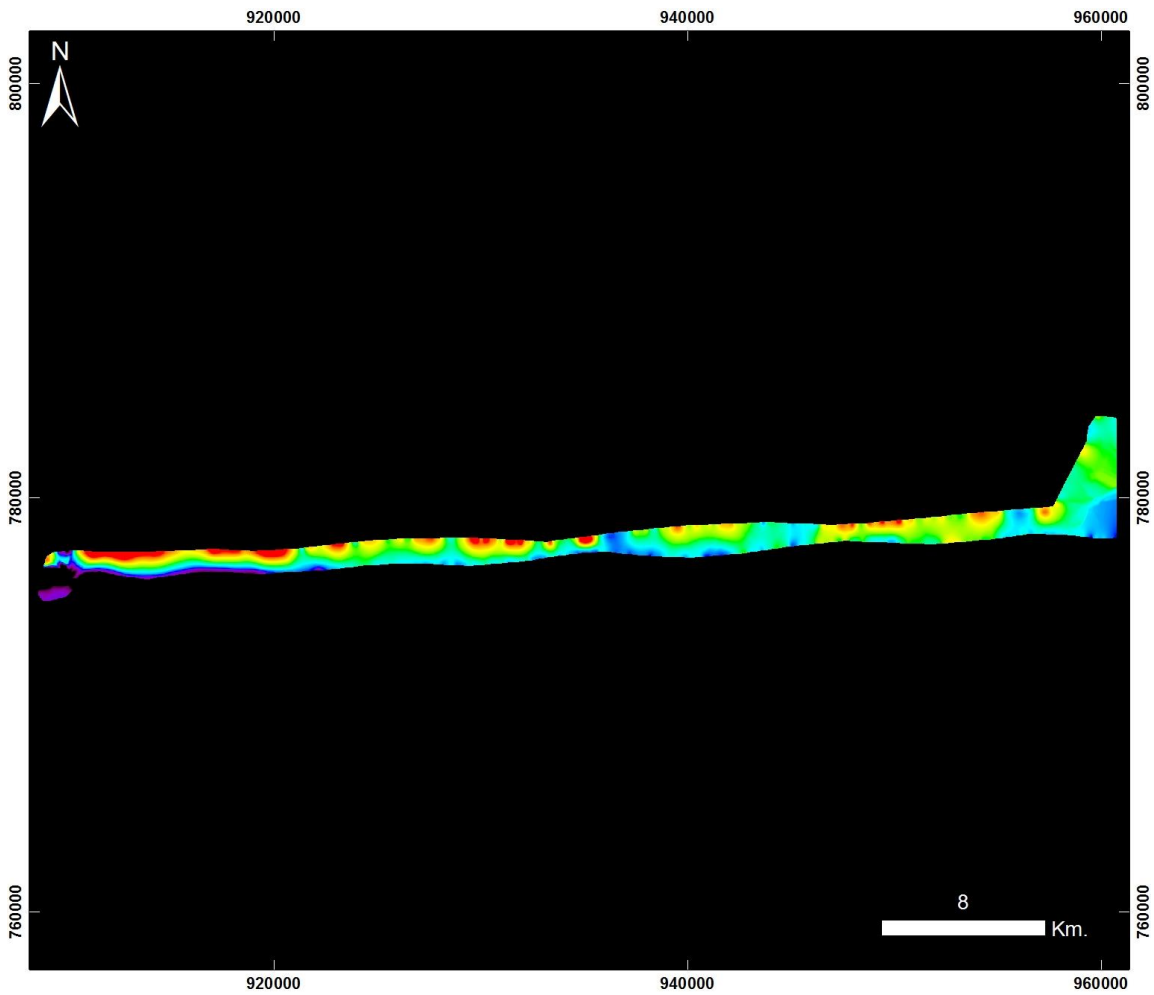


ID: 20130719 Guapi - Area 2 - Vuelo3_WCI

Proyección Transversal Mercator - Sistema de Referencia: MAGNA SIRGAS Colombia Oeste

IDENTIFICACIÓN DE ÁREAS CON POTENCIAL HIDROCARBURÍFERO

**Cuencas Guajira, Cesar-Ranchería, Tumaco, Chocó y Urabá
Colombia**



**Cuencas Tumaco, Chocó y Urabá
GUAPI - ÁREA 2**

20130719 Guapi - Área 2 - Vuelo3_Taxi

PRODUCTO: Índice de Estrés Geobotánico IEG

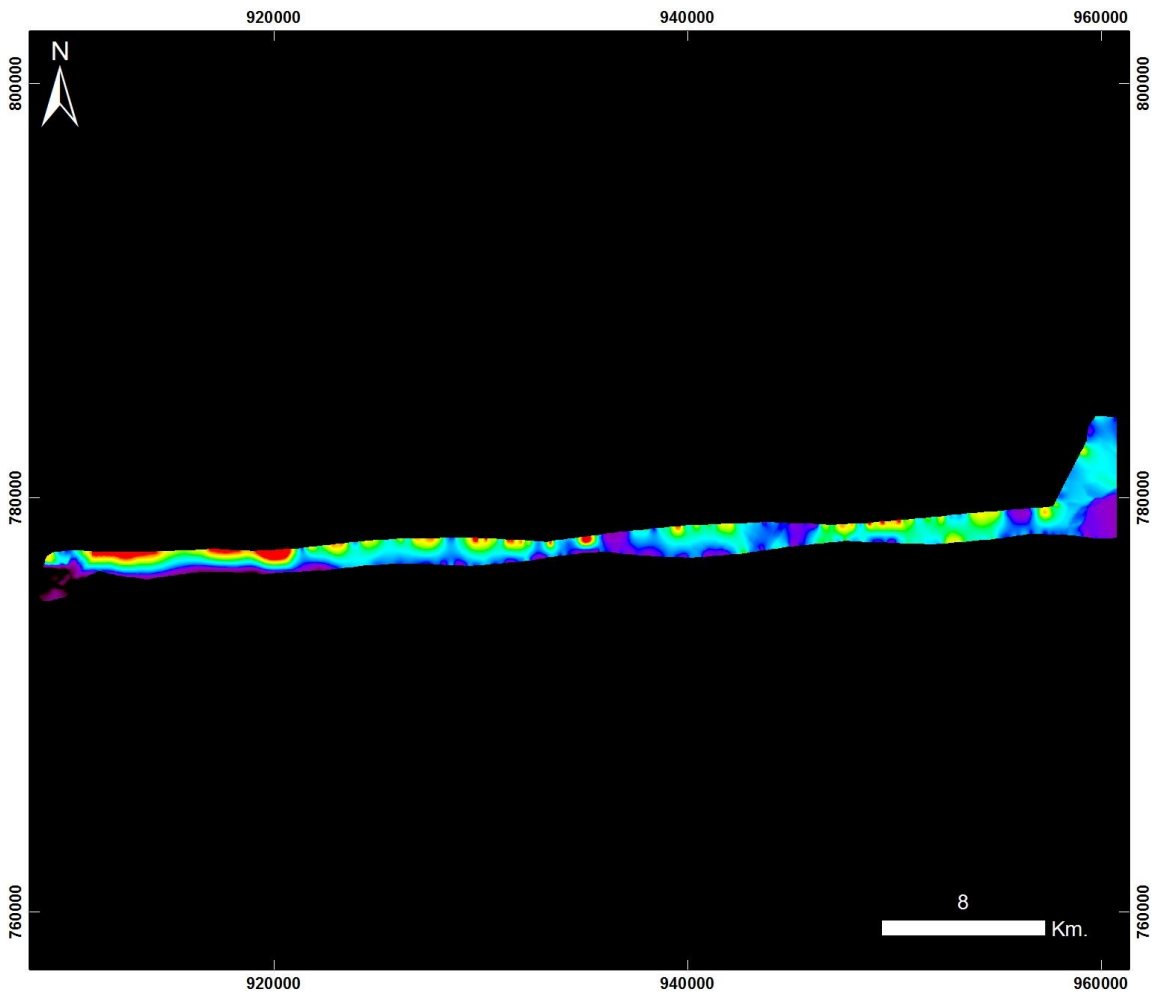


ID: 20130719 Guapi - Area 2 - Vuelo3_Taxi_IEG

Proyección Transversal Mercator - Sistema de Referencia: MAGNA SIRGAS Colombia Oeste

IDENTIFICACIÓN DE ÁREAS CON POTENCIAL HIDROCARBURÍFERO

**Cuencas Guajira, Cesar-Ranchería, Tumaco, Chocó y Urabá
Colombia**



**Cuencas Tumaco, Chocó y Urabá
GUAPI - ÁREA 2**

20130719 Guapi - Área 2 - Vuelo3_Taxi

PRODUCTO: Índice de Clorofila Hiperespectral MCARI

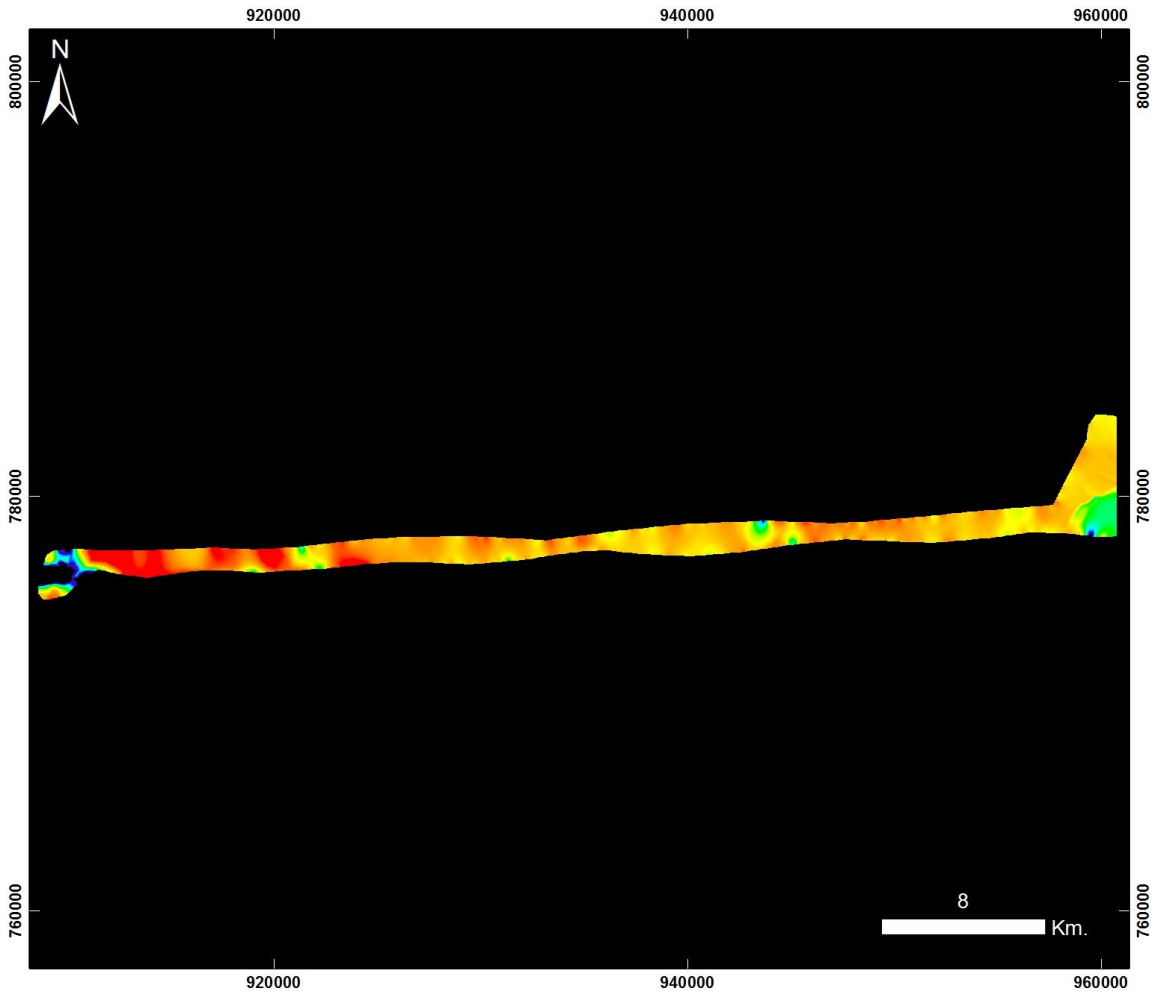


ID: 20130719 Guapi - Area 2 - Vuelo3_Taxi_MCARI

Proyección Transversal Mercator - Sistema de Referencia: MAGNA SIRGAS Colombia Oeste

IDENTIFICACIÓN DE ÁREAS CON POTENCIAL HIDROCARBURÍFERO

**Cuencas Guajira, Cesar-Ranchería, Tumaco, Chocó y Urabá
Colombia**



**Cuencas Tumaco, Chocó y Urabá
GUAPI – ÁREA 2**

20130719 Guapi - Área 2 - Vuelo3_Taxi

PRODUCTO: Índice de Clorofila Hiperespectral SIPI

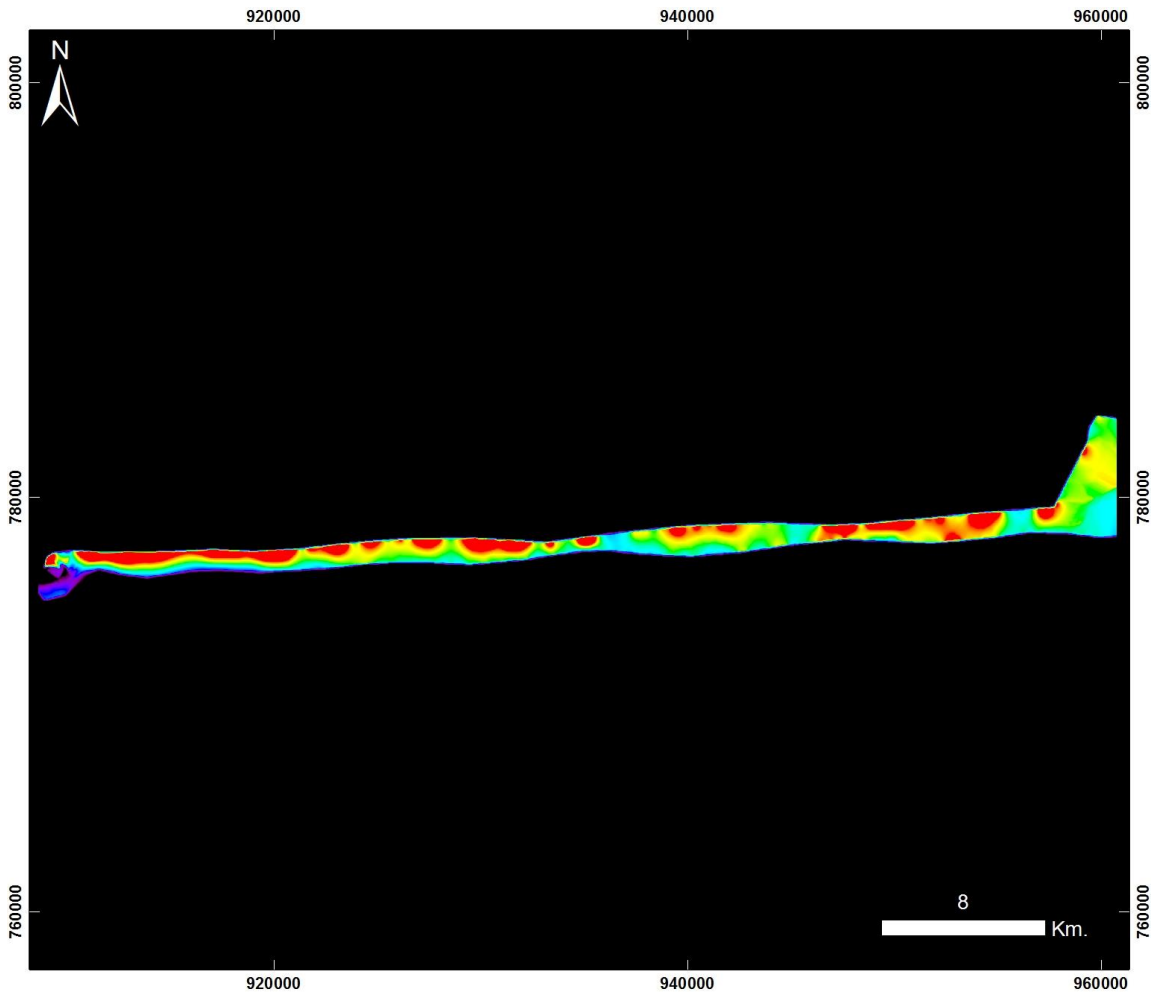


ID: 20130719 Guapi - Area 2 - Vuelo3_Taxi_SIPI

Proyección Transversal Mercator - Sistema de Referencia: MAGNA SIRGAS Colombia Oeste

IDENTIFICACIÓN DE ÁREAS CON POTENCIAL HIDROCARBURÍFERO

**Cuencas Guajira, Cesar-Ranchería, Tumaco, Chocó y Urabá
Colombia**



**Cuencas Tumaco, Chocó y Urabá
GUAPI – ÁREA 2**

20130719 Guapi - Área 2 - Vuelo3_Taxi

PRODUCTO: Índice de Clorofila Hiperespectral TVI

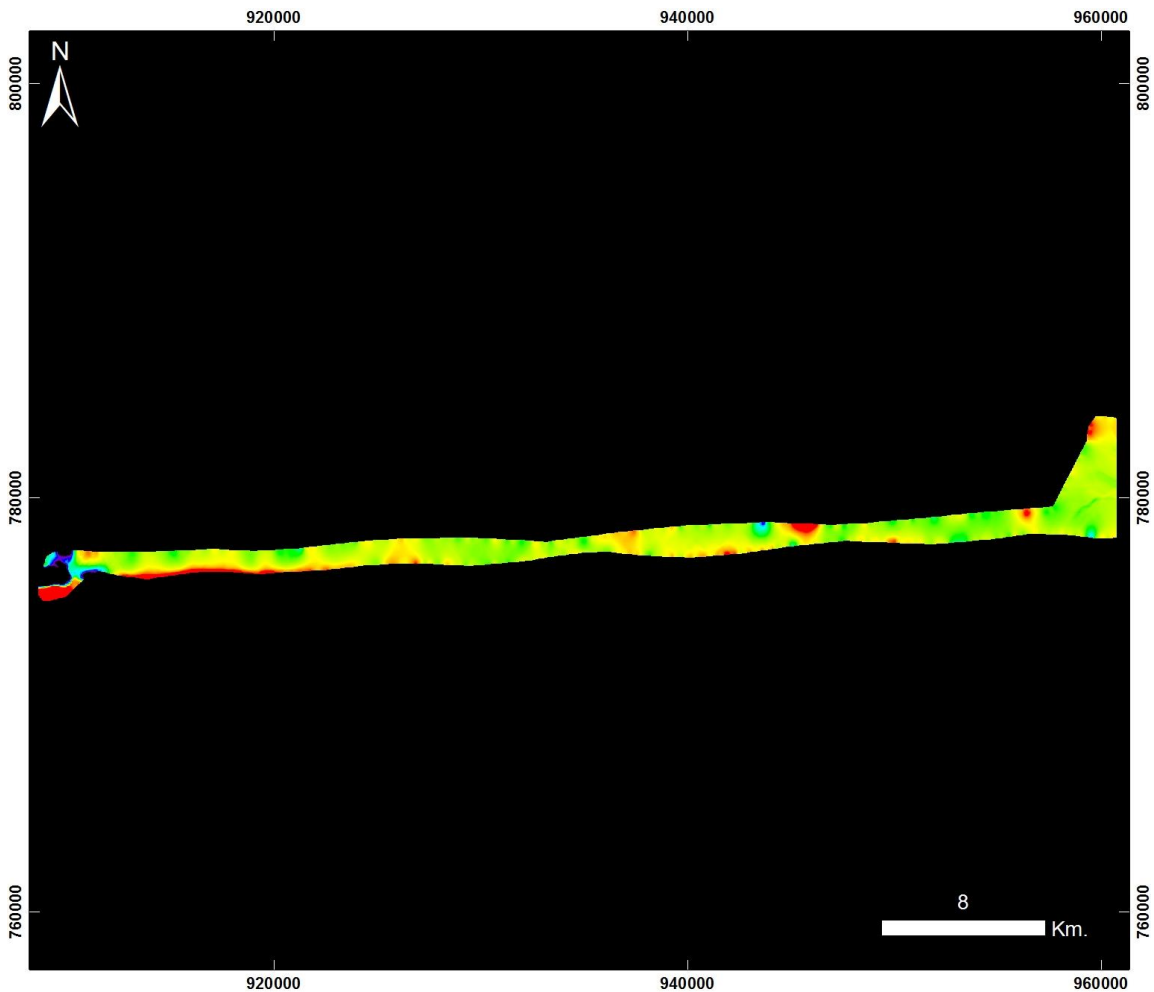


ID: 20130719 Guapi - Area 2 - Vuelo3_Taxi_TVI

Proyección Transversal Mercator - Sistema de Referencia: MAGNA SIRGAS Colombia Oeste

IDENTIFICACIÓN DE ÁREAS CON POTENCIAL HIDROCARBURÍFERO

**Cuencas Guajira, Cesar-Ranchería, Tumaco, Chocó y Urabá
Colombia**



**Cuencas Tumaco, Chocó y Urabá
GUAPI – ÁREA 2**

20130719 Guapi - Área 2 - Vuelo3_Taxi

PRODUCTO: Índice de Contenido de Agua WCI



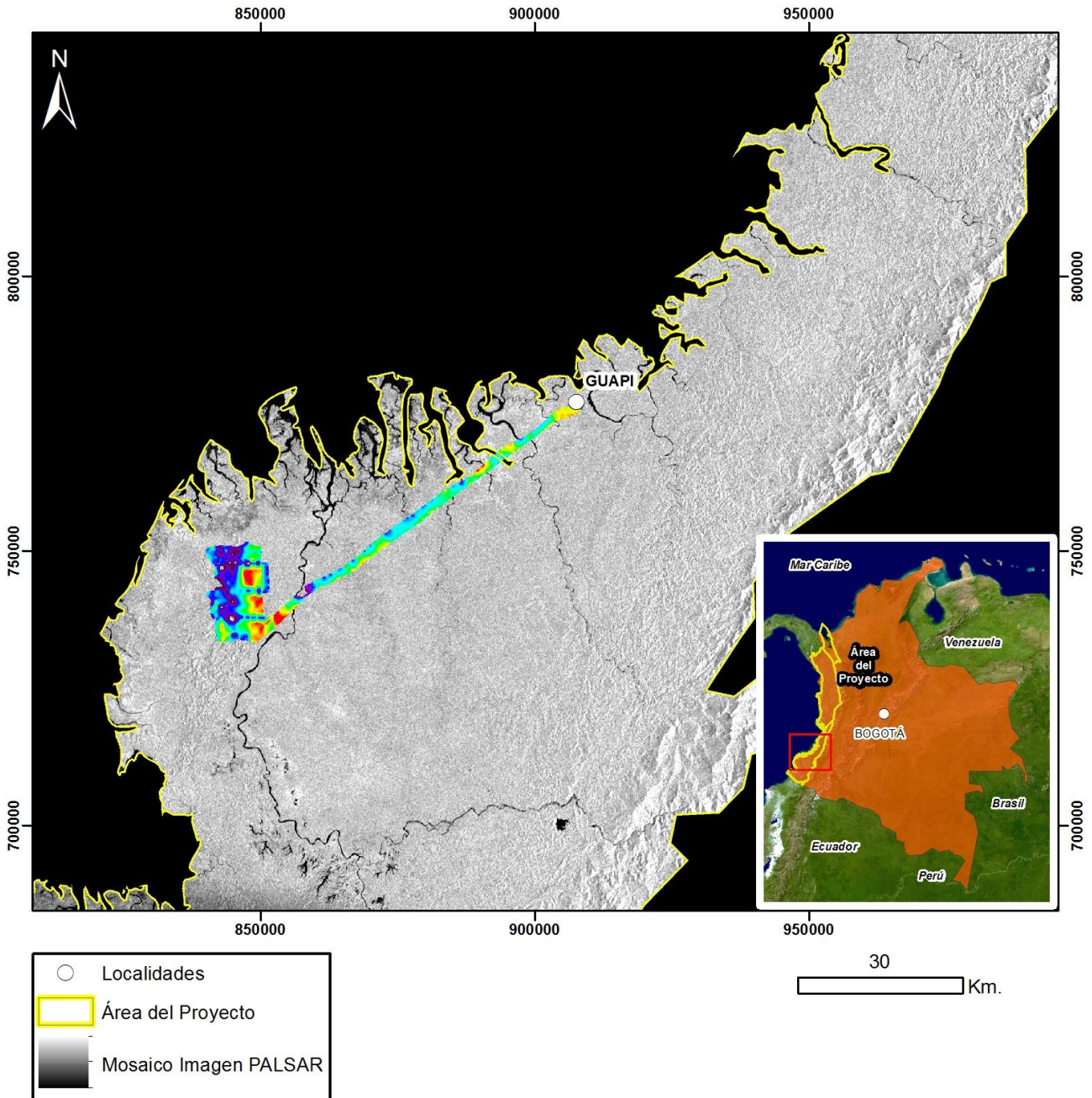
ID: 20130719 Guapi - Area 2 - Vuelo3_Taxi_WCI

Proyección Transversal Mercator - Sistema de Referencia: MAGNA SIRGAS Colombia Oeste

IDENTIFICACIÓN DE ÁREAS CON POTENCIAL HIDROCARBURÍFERO

**Cuencas Guajira, Cesar-Ranchería, Tumaco, Chocó y Urabá
 Colombia**

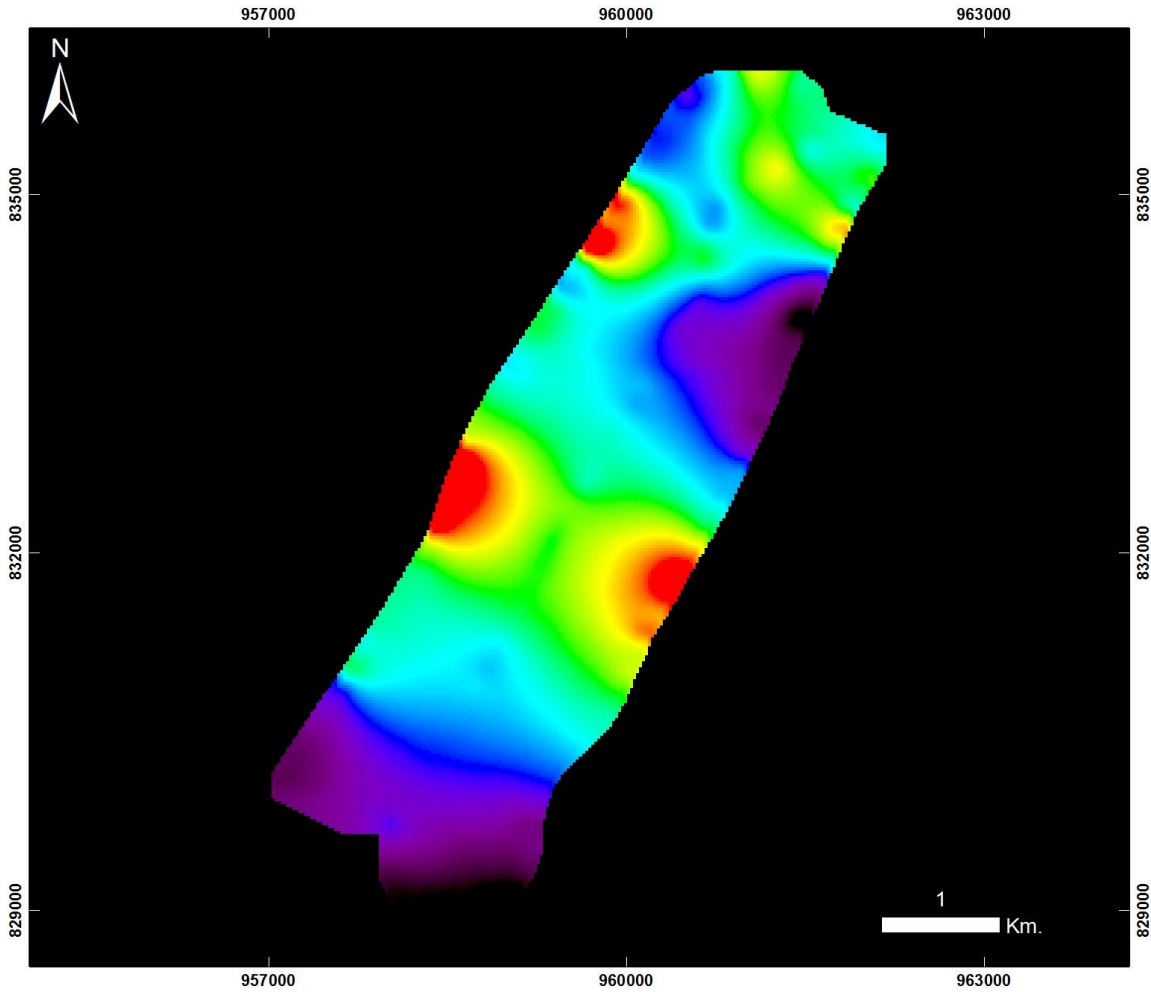
TRASLADO GUAPI – BUENAVENTURA – AREA 3 – VUELO 4



Mapa de Localización de Datos Hiperespectrales
 Proyección Transversal Mercator - Sistema de Referencia: MAGNA-SIRGAS Colombia Oeste

IDENTIFICACIÓN DE ÁREAS CON POTENCIAL HIDROCARBURÍFERO

**Cuencas Guajira, Cesar-Ranchería, Tumaco, Chocó y Urabá
Colombia**



**Cuencas Tumaco, Chocó y Urabá
GUAPI – BUENAVENTURA ÁREA 3**

20130719 Traslado Guapi - Buenaventura _ Área 3 - Vuelo4

PRODUCTO: Índice de Estrés Geobotánico IEG

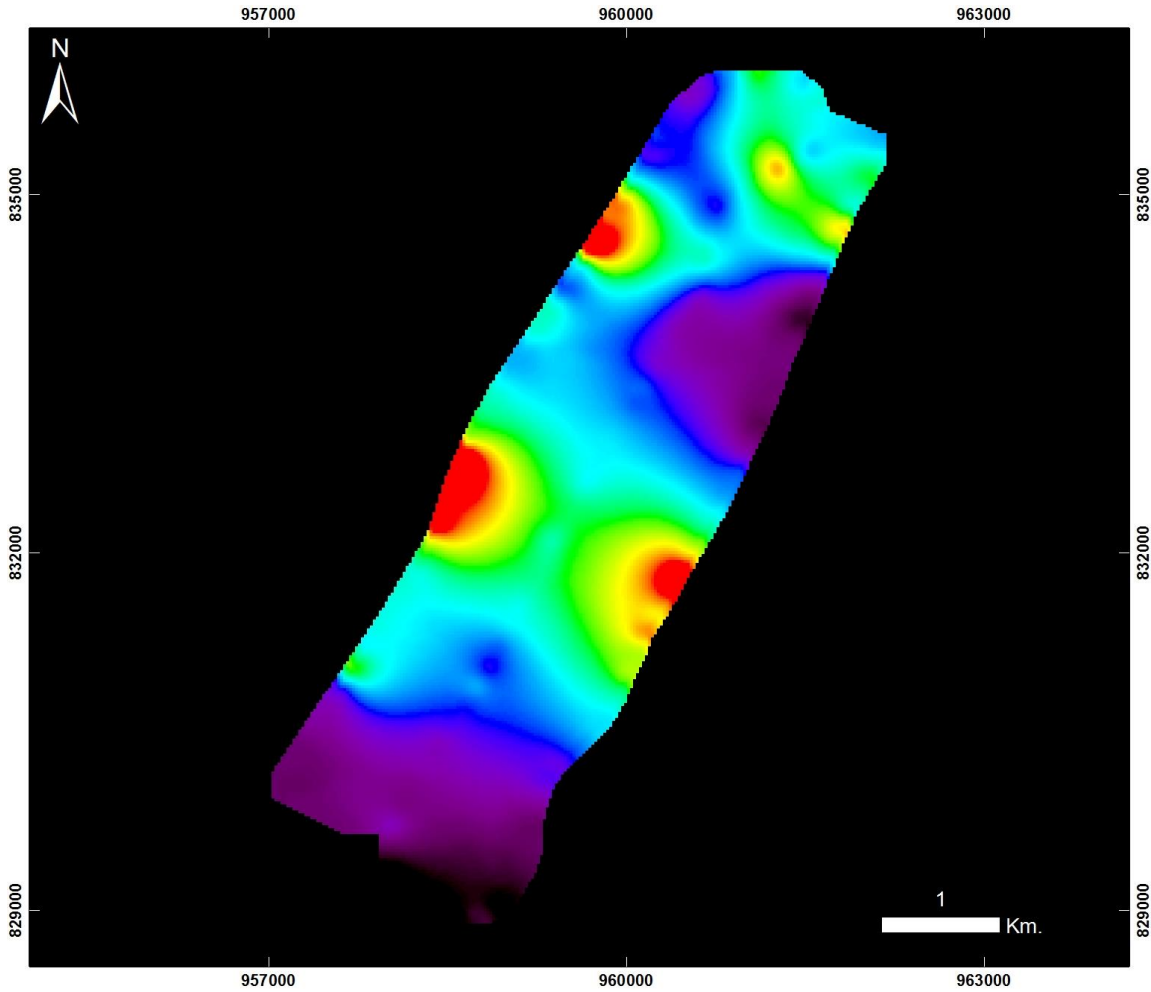


ID: 20130719 Traslado Guapi - Buenaventura _ Area 3 - Vuelo4_IEG

Proyección Transversal Mercator - Sistema de Referencia: MAGNA SIRGAS Colombia Oeste

IDENTIFICACIÓN DE ÁREAS CON POTENCIAL HIDROCARBURÍFERO

**Cuencas Guajira, Cesar-Ranchería, Tumaco, Chocó y Urabá
Colombia**



**Cuencas Tumaco, Chocó y Urabá
GUAPI – BUENAVENTURA ÁREA 3**

20130719 Traslado Guapi - Buenaventura _ Área 3 - Vuelo4

PRODUCTO: Índice de Clorofila Hiperespectral MCARI

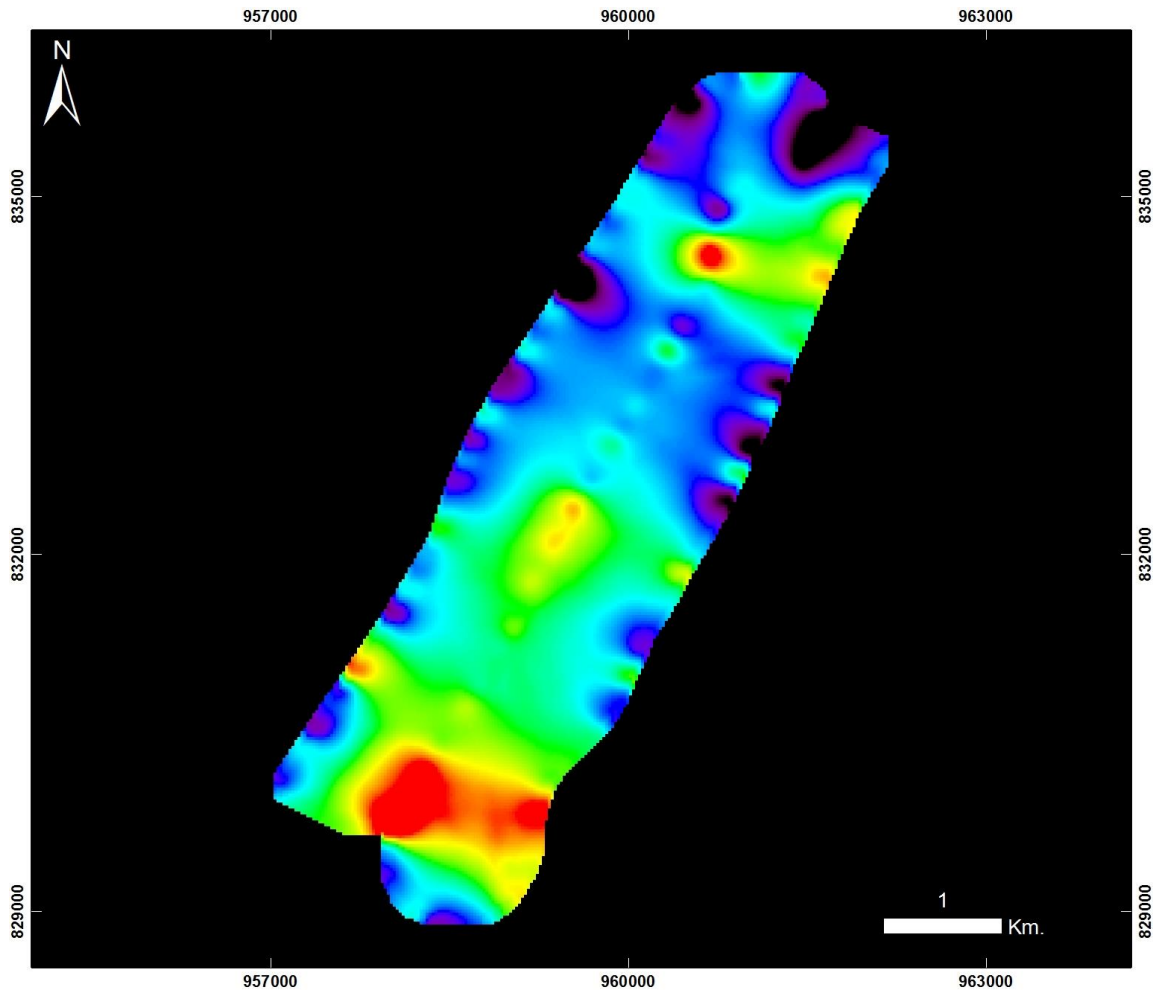


ID: 20130719 Traslado Guapi - Buenaventura _ Area 3 - Vuelo4_MCARI

Proyección Transversal Mercator - Sistema de Referencia: MAGNA SIRGAS Colombia Oeste

IDENTIFICACIÓN DE ÁREAS CON POTENCIAL HIDROCARBURÍFERO

**Cuencas Guajira, Cesar-Ranchería, Tumaco, Chocó y Urabá
Colombia**



**Cuencas Tumaco, Chocó y Urabá
GUAPI – BUENAVENTURA ÁREA 3**

20130719 Traslado Guapi - Buenaventura _ Área 3 - Vuelo4

PRODUCTO: Índice de Clorofila Hiperespectral SIPI




ID: 20130719 Traslado Guapi - Buenaventura _ Area 3 - Vuelo4_SIPi

Proyección Transversal Mercator - Sistema de Referencia: MAGNA SIRGAS Colombia Oeste

IDENTIFICACIÓN DE ÁREAS CON POTENCIAL HIDROCARBURÍFERO

**Cuencas Guajira, Cesar-Ranchería, Tumaco, Chocó y Urabá
Colombia**



**Cuencas Tumaco, Chocó y Urabá
GUAPI – BUENAVENTURA ÁREA 3**

20130719 Traslado Guapi - Buenaventura _ Área 3 - Vuelo4

PRODUCTO: Índice de Clorofila Hiperespectral TVI

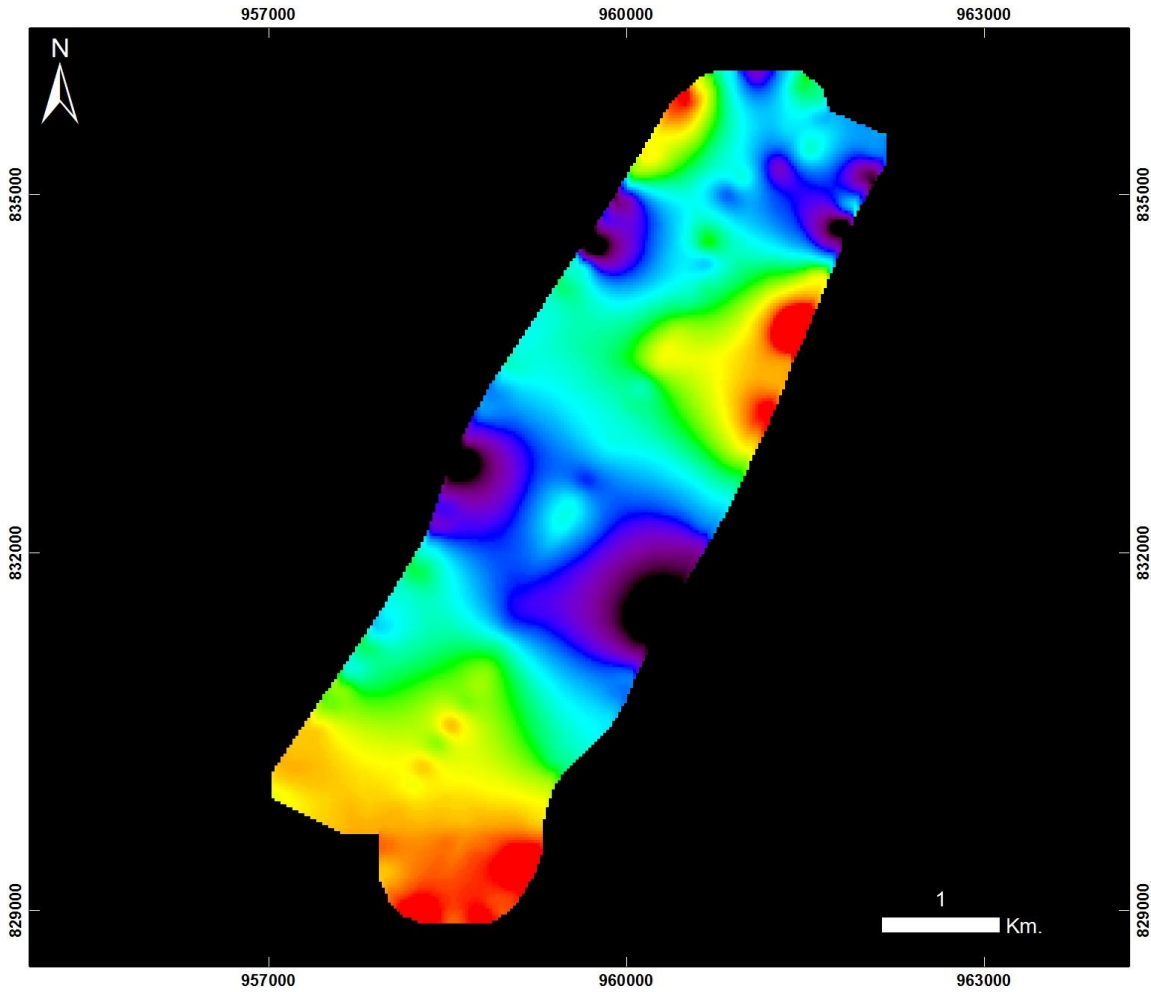


ID: 20130719 Traslado Guapi - Buenaventura _ Area 3 - Vuelo4_TV1

Proyección Transversal Mercator - Sistema de Referencia: MAGNA SIRGAS Colombia Oeste

IDENTIFICACIÓN DE ÁREAS CON POTENCIAL HIDROCARBURÍFERO

**Cuencas Guajira, Cesar-Ranchería, Tumaco, Chocó y Urabá
Colombia**



**Cuencas Tumaco, Chocó y Urabá
GUAPI – BUENAVENTURA ÁREA 3**

20130719 Traslado Guapi - Buenaventura _ Área 3 - Vuelo4

PRODUCTO: Índice de Contenido de Agua WCI

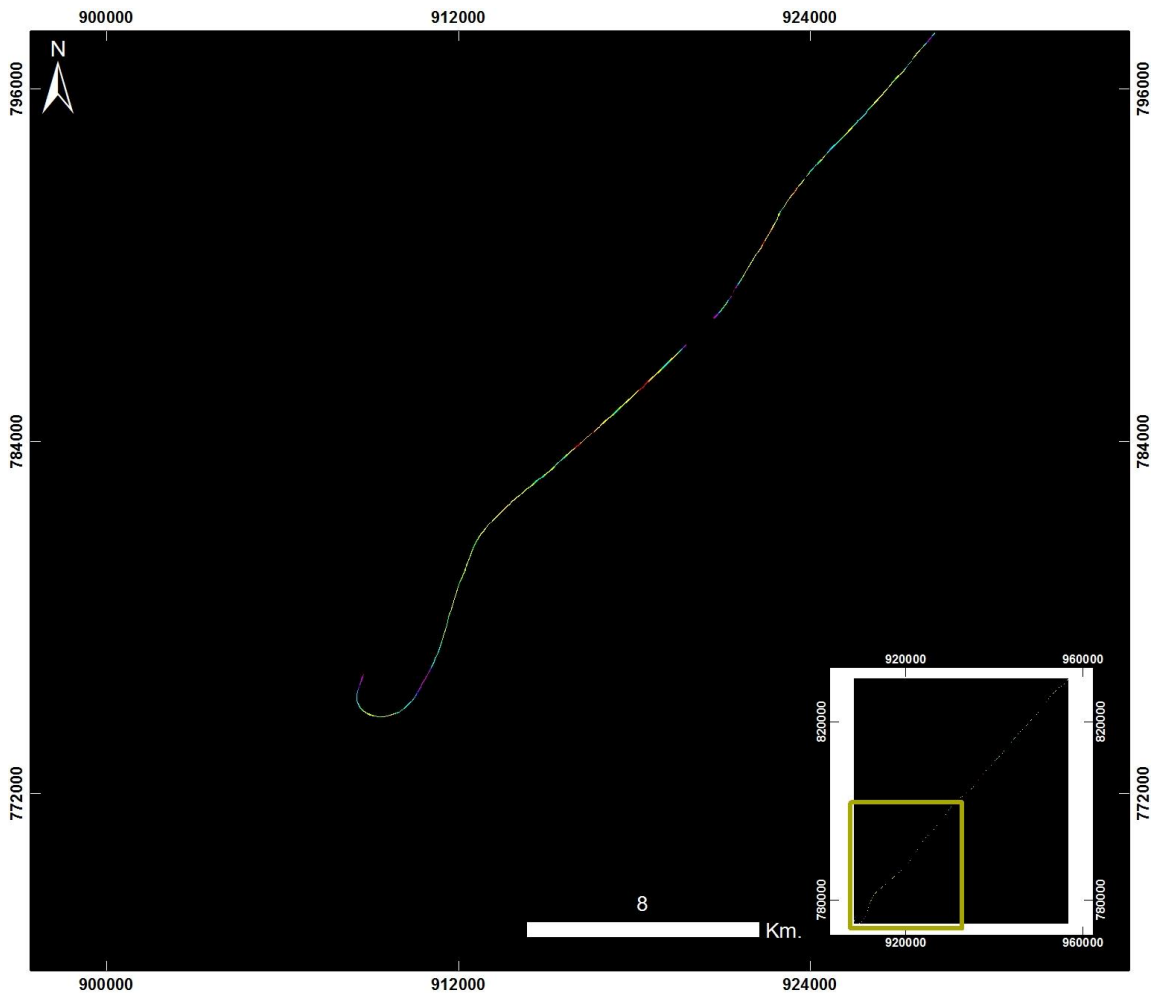


ID: 20130719 Traslado Guapi - Buenaventura _ Area 3 - Vuelo4_WCI

Proyección Transversal Mercator - Sistema de Referencia: MAGNA SIRGAS Colombia Oeste

IDENTIFICACIÓN DE ÁREAS CON POTENCIAL HIDROCARBURÍFERO

**Cuencas Guajira, Cesar-Ranchería, Tumaco, Chocó y Urabá
Colombia**



Cuencas Tumaco, Chocó y Urabá GUAPI – BUENAVENTURA ÁREA 3 ZOOM 1

20130719 Traslado Guapi - Buenaventura _ Área 3 - Vuelo4_Taxi1

PRODUCTO: Índice de Estrés Geobotánico IEG

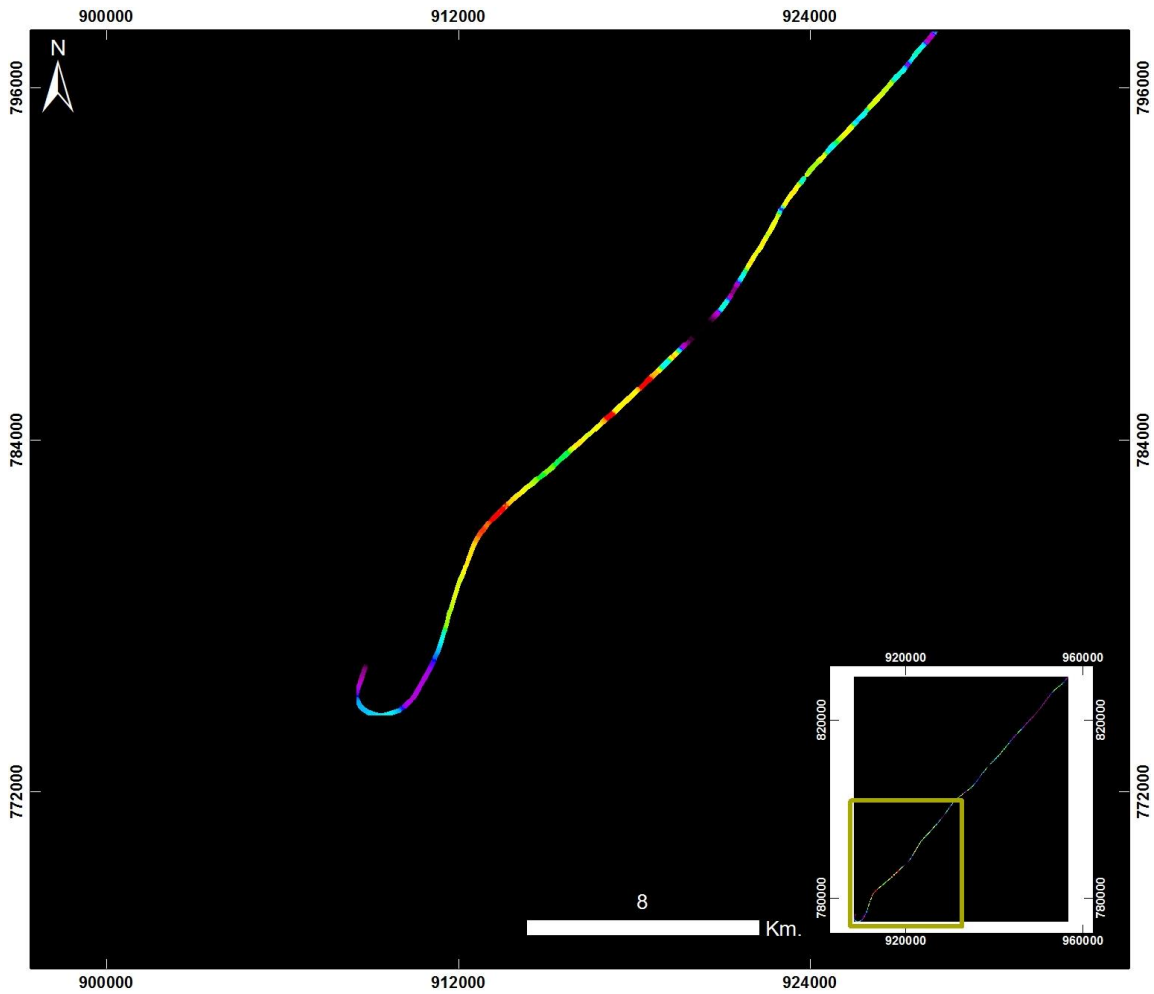


ID: 20130719 Traslado Guapi - Buenaventura _ Area 3 - Vuelo4_Taxi1_IEG

Proyección Transversal Mercator - Sistema de Referencia: MAGNA SIRGAS Colombia Oeste

IDENTIFICACIÓN DE ÁREAS CON POTENCIAL HIDROCARBURÍFERO

**Cuencas Guajira, Cesar-Ranchería, Tumaco, Chocó y Urabá
Colombia**



**Cuencas Tumaco, Chocó y Urabá
GUAPI – BUENAVENTURA ÁREA 3
ZOOM 1**

20130719 Traslado Guapi - Buenaventura _ Área 3 - Vuelo4_Taxi1

PRODUCTO: Índice de Clorofila Hiperespectral MCARI

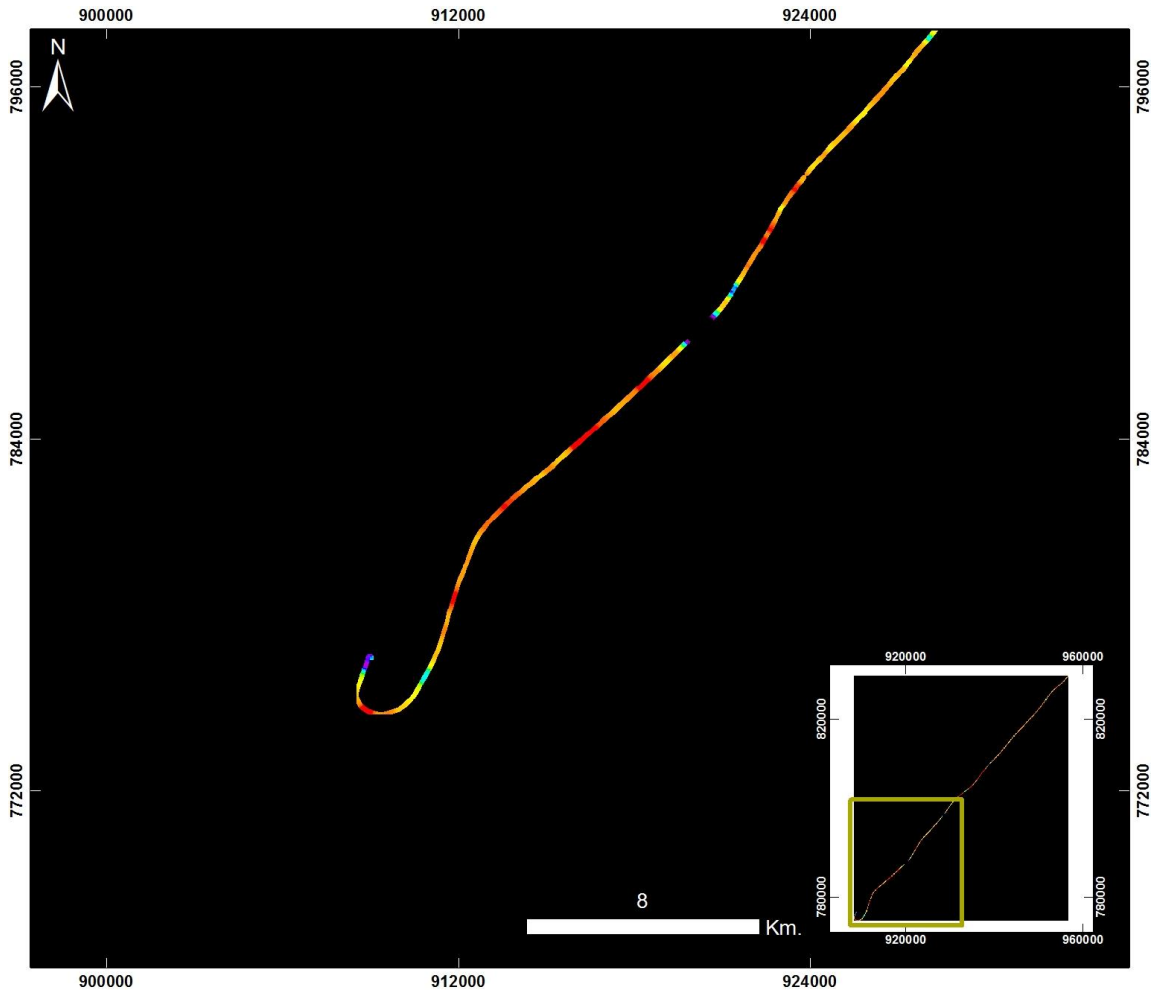


ID: 20130719 Traslado Guapi - Buenaventura _ Area 3 - Vuelo4_Taxi1_MCARI

Proyección Transversal Mercator - Sistema de Referencia: MAGNA SIRGAS Colombia Oeste

IDENTIFICACIÓN DE ÁREAS CON POTENCIAL HIDROCARBURÍFERO

**Cuencas Guajira, Cesar-Ranchería, Tumaco, Chocó y Urabá
Colombia**



**Cuencas Tumaco, Chocó y Urabá
GUAPI – BUENAVENTURA ÁREA 3
ZOOM 1**

20130719 Traslado Guapi - Buenaventura _ Área 3 - Vuelo4_Taxi1

PRODUCTO: Índice de Clorofila Hiperespectral SIPI

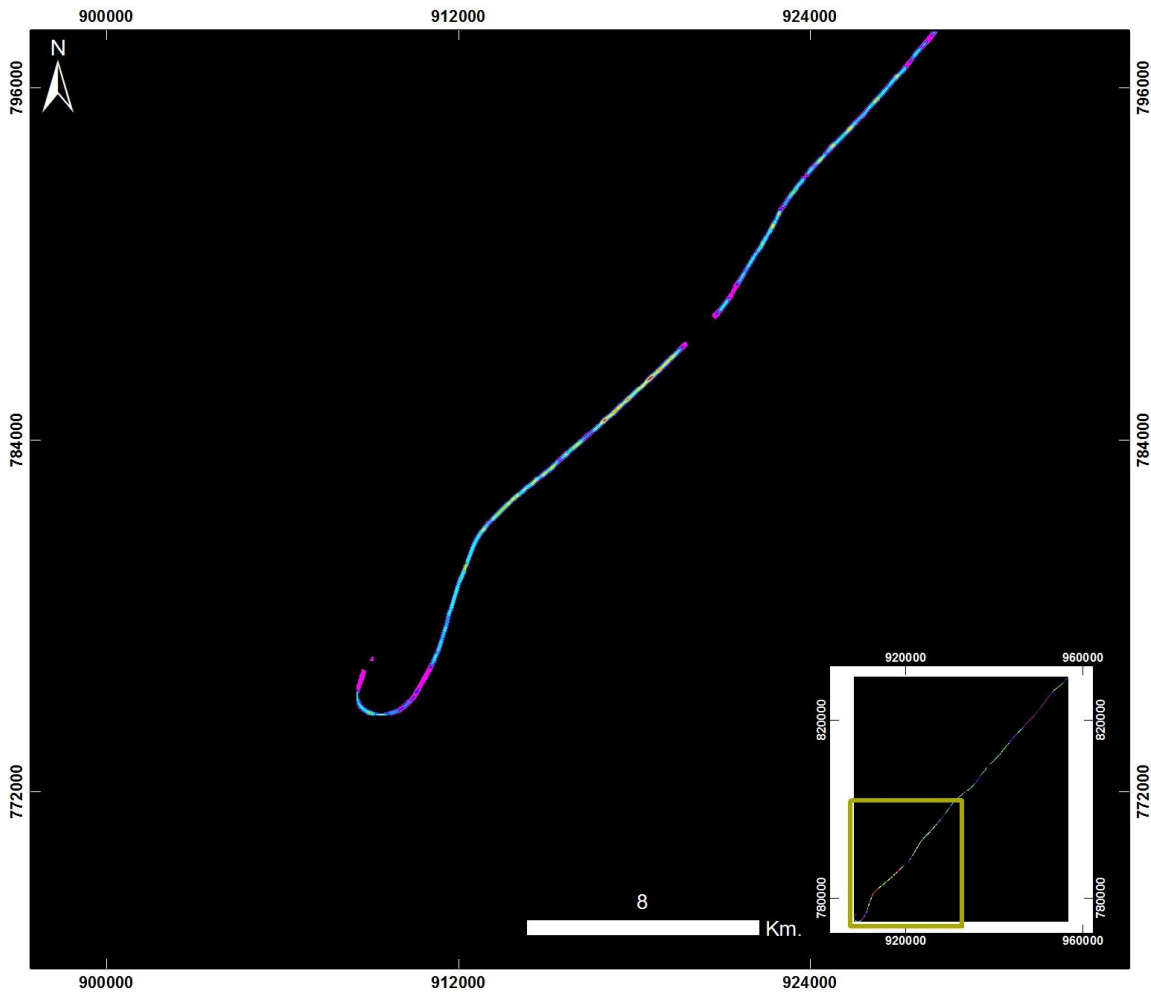


ID: 20130719 Traslado Guapi - Buenaventura _ Area 3 - Vuelo4_Taxi1_SIP1

Proyección Transversal Mercator - Sistema de Referencia: MAGNA SIRGAS Colombia Oeste

IDENTIFICACIÓN DE ÁREAS CON POTENCIAL HIDROCARBURÍFERO

**Cuencas Guajira, Cesar-Ranchería, Tumaco, Chocó y Urabá
Colombia**



**Cuencas Tumaco, Chocó y Urabá
GUAPI – BUENAVENTURA ÁREA 3
ZOOM 1**

20130719 Traslado Guapi - Buenaventura _ Área 3 - Vuelo4_Taxi1

PRODUCTO: Índice de Clorofila Hiperespectral TVI

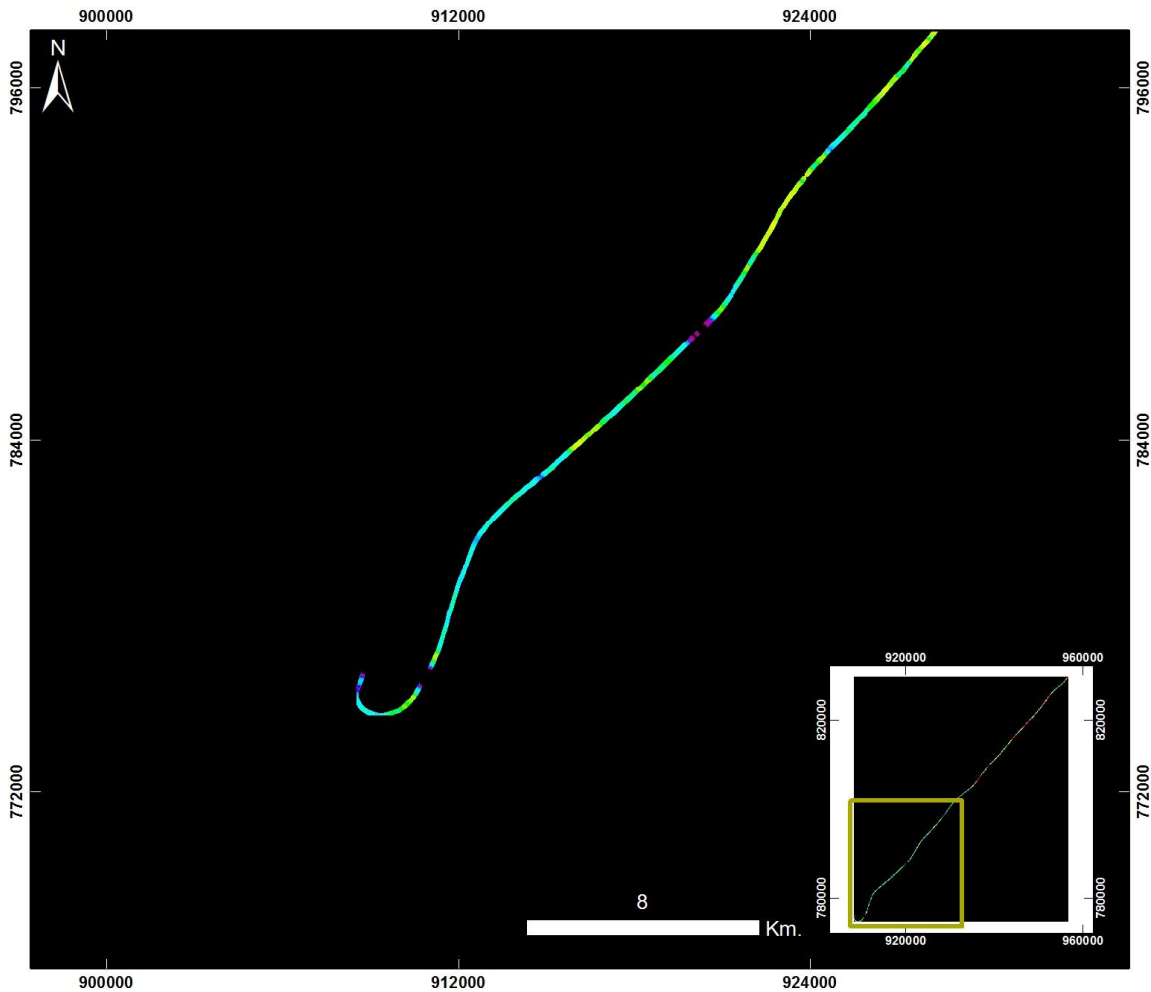


ID: 20130719 Traslado Guapi - Buenaventura _ Area 3 - Vuelo4_Taxi1_TV1

Proyección Transversal Mercator - Sistema de Referencia: MAGNA SIRGAS Colombia Oeste

IDENTIFICACIÓN DE ÁREAS CON POTENCIAL HIDROCARBURÍFERO

**Cuencas Guajira, Cesar-Ranchería, Tumaco, Chocó y Urabá
Colombia**



**Cuencas Tumaco, Chocó y Urabá
GUAPI – BUENAVENTURA ÁREA 3
ZOOM 1**

20130719 Traslado Guapi - Buenaventura _ Área 3 - Vuelo4_Taxi1

PRODUCTO: Índice de Contenido de Agua WCI

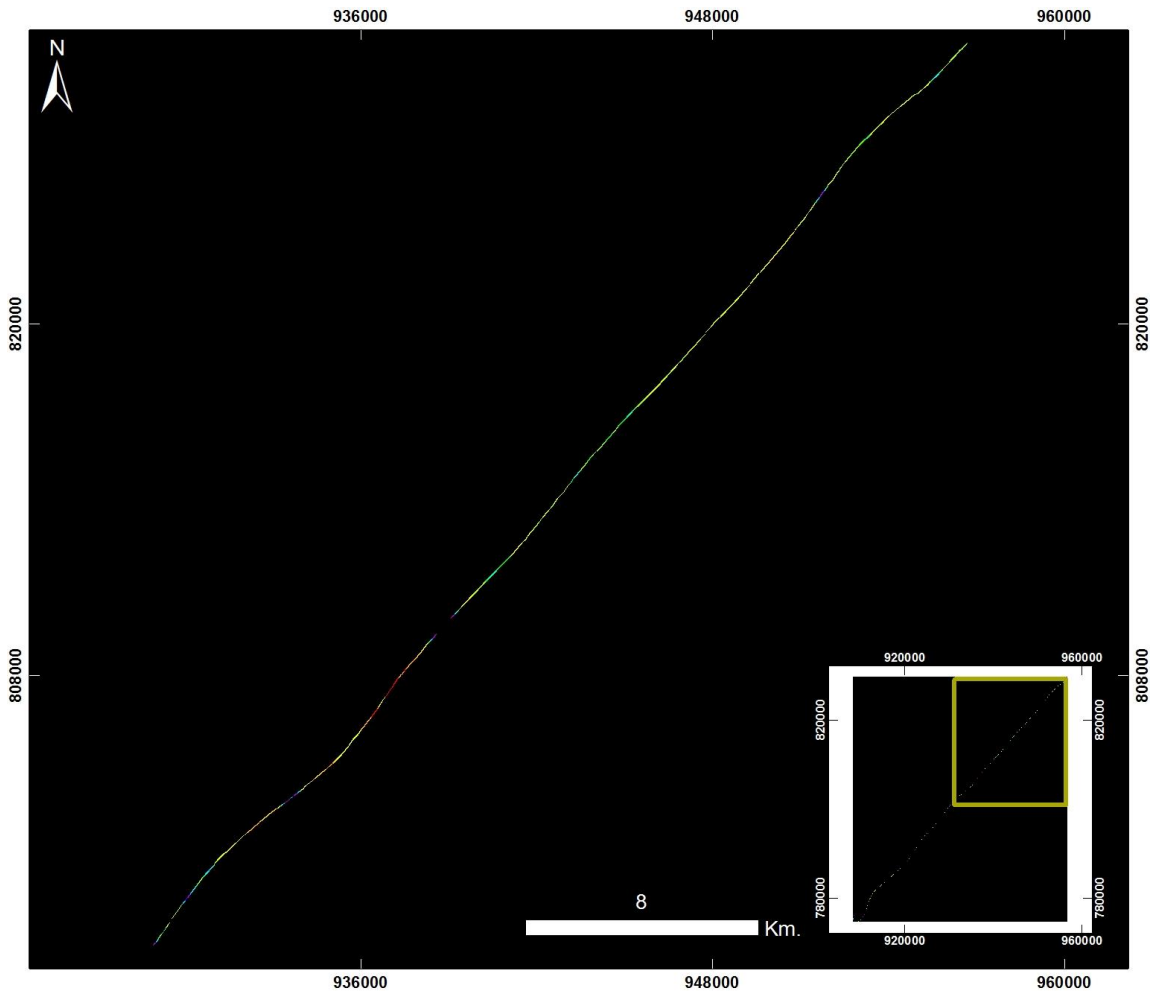


ID: 20130719 Traslado Guapi - Buenaventura _ Area 3 - Vuelo4_Taxi1_WCI

Proyección Transversal Mercator - Sistema de Referencia: MAGNA SIRGAS Colombia Oeste

IDENTIFICACIÓN DE ÁREAS CON POTENCIAL HIDROCARBURÍFERO

**Cuencas Guajira, Cesar-Ranchería, Tumaco, Chocó y Urabá
Colombia**



**Cuencas Tumaco, Chocó y Urabá
GUAPI – BUENAVENTURA ÁREA 3
ZOOM 2**

20130719 Traslado Guapi - Buenaventura _ Área 3 - Vuelo4_Taxi1

PRODUCTO: Índice de Estrés Geobotánico IEG

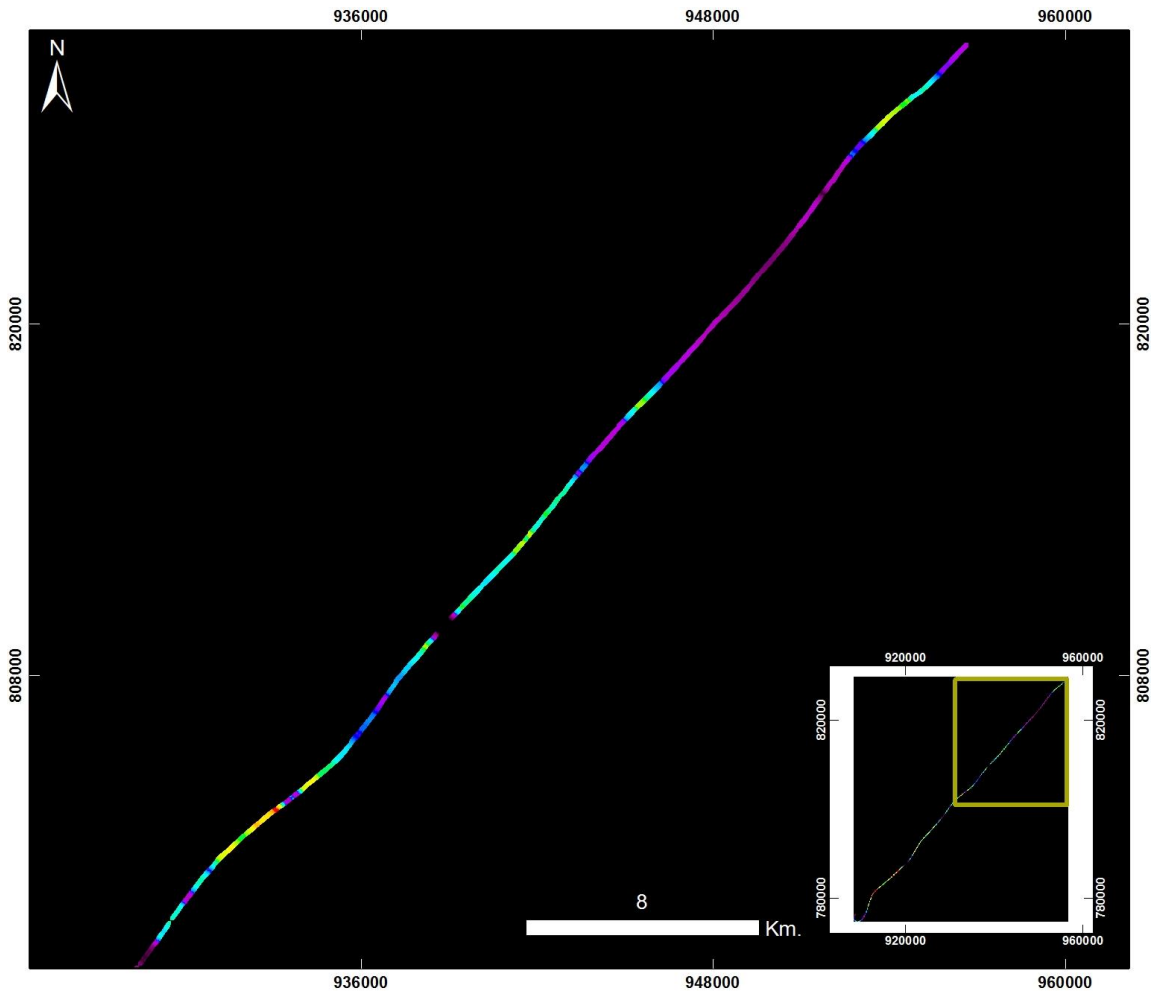


ID: 20130719 Traslado Guapi - Buenaventura _ Area 3 - Vuelo4_Taxi1_IEG

Proyección Transversal Mercator - Sistema de Referencia: MAGNA SIRGAS Colombia Oeste

IDENTIFICACIÓN DE ÁREAS CON POTENCIAL HIDROCARBURÍFERO

**Cuencas Guajira, Cesar-Ranchería, Tumaco, Chocó y Urabá
Colombia**



**Cuencas Tumaco, Chocó y Urabá
GUAPI – BUENAVENTURA ÁREA 3
ZOOM 2**

20130719 Traslado Guapi - Buenaventura _ Área 3 - Vuelo4_Taxi1

PRODUCTO: Índice de Clorofila Hiperespectral MCARI

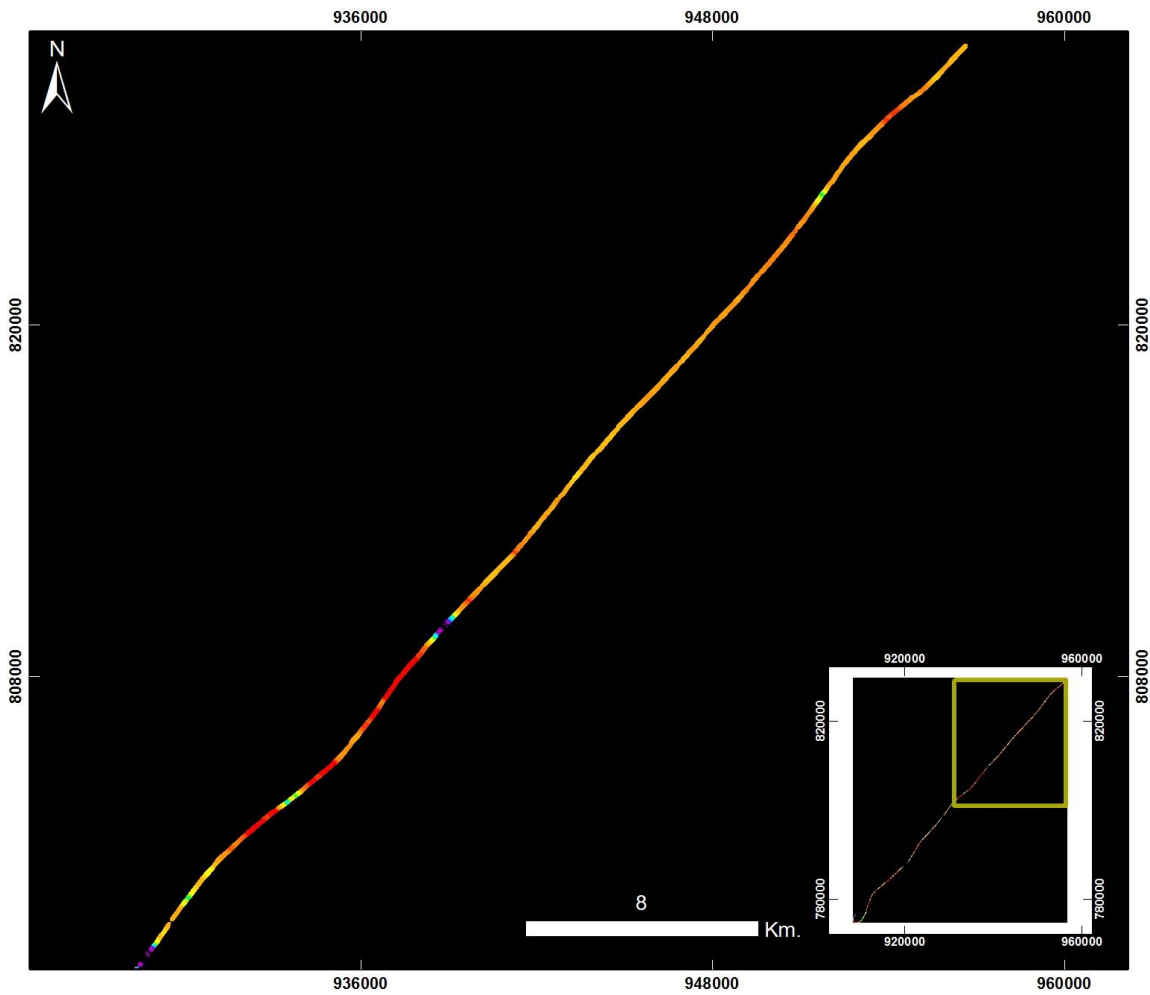


ID: 20130719 Traslado Guapi - Buenaventura _ Area 3 - Vuelo4_Taxi1_MCARI

Proyección Transversal Mercator - Sistema de Referencia: MAGNA SIRGAS Colombia Oeste

IDENTIFICACIÓN DE ÁREAS CON POTENCIAL HIDROCARBURÍFERO

**Cuencas Guajira, Cesar-Ranchería, Tumaco, Chocó y Urabá
Colombia**



**Cuencas Tumaco, Chocó y Urabá
GUAPI – BUENAVENTURA ÁREA 3
ZOOM 2**

20130719 Traslado Guapi - Buenaventura _ Área 3 - Vuelo4_Taxi1

PRODUCTO: Índice de Clorofila Hiperespectral SIPI

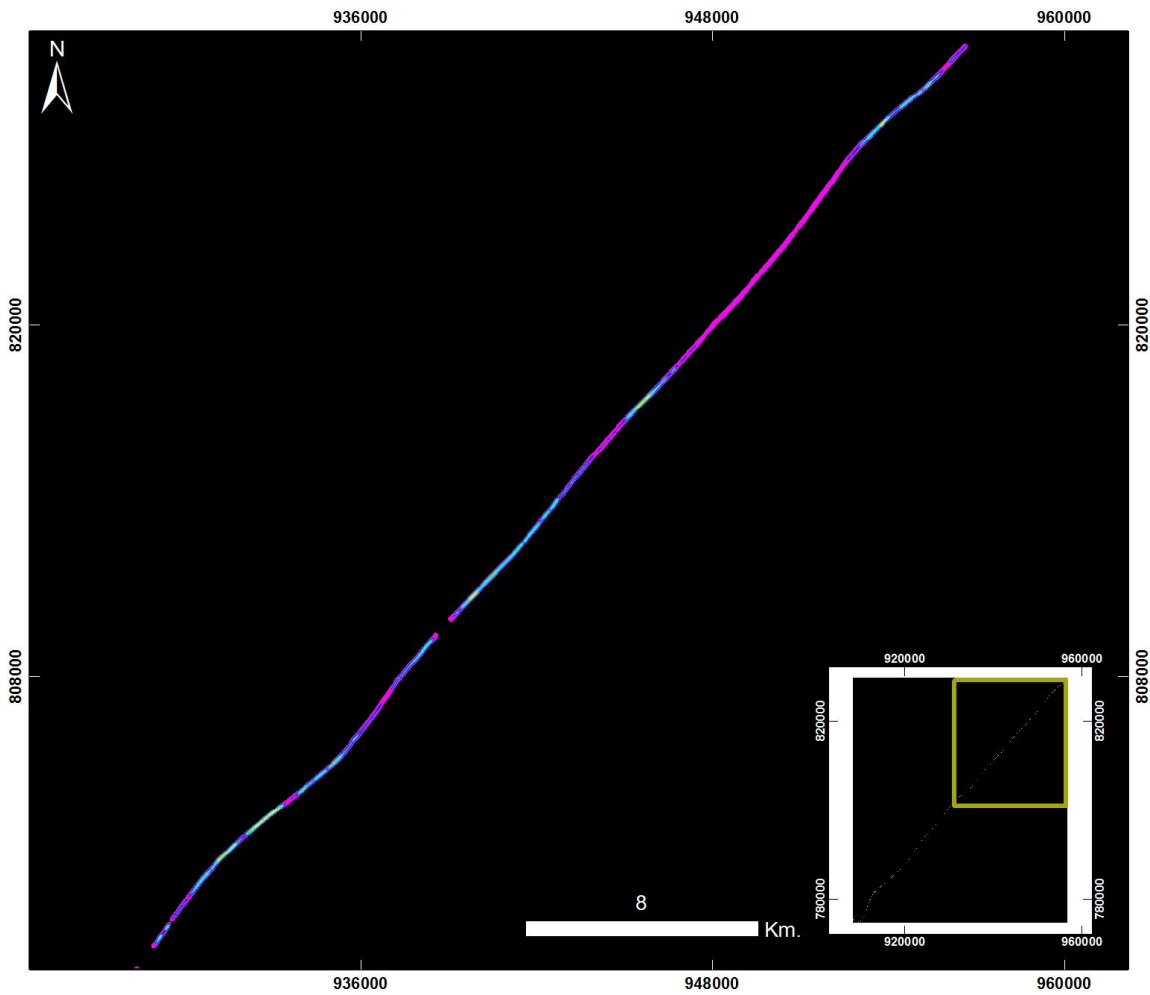


ID: 20130719 Traslado Guapi - Buenaventura _ Area 3 - Vuelo4_Taxi1_SIP1

Proyección Transversal Mercator - Sistema de Referencia: MAGNA SIRGAS Colombia Oeste

IDENTIFICACIÓN DE ÁREAS CON POTENCIAL HIDROCARBURÍFERO

**Cuencas Guajira, Cesar-Ranchería, Tumaco, Chocó y Urabá
Colombia**



Cuencas Tumaco, Chocó y Urabá GUAPI – BUENAVENTURA ÁREA 3 ZOOM 2

20130719 Traslado Guapi - Buenaventura _ Área 3 - Vuelo4_Taxi1

PRODUCTO: Índice de Clorofila Hiperespectral TVI

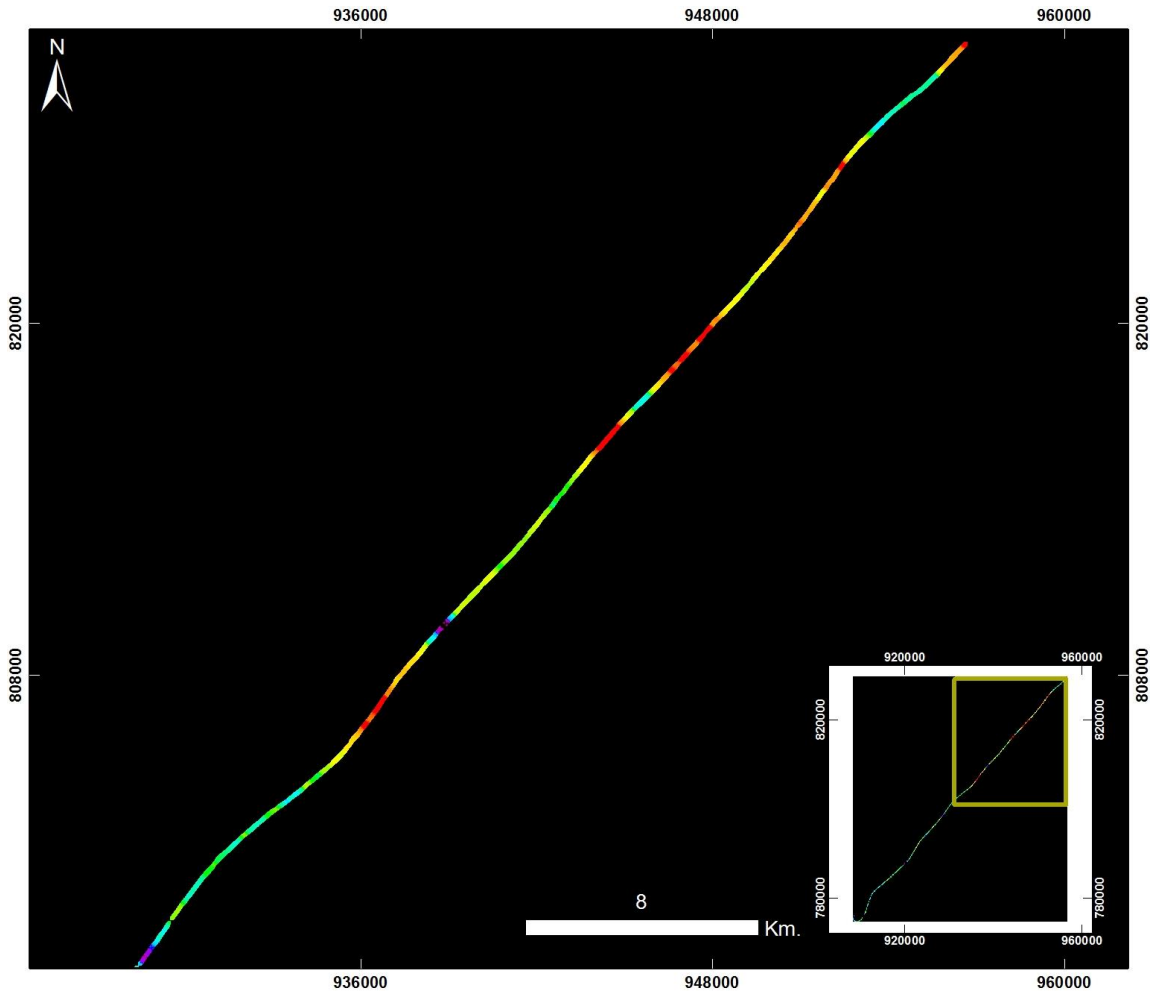


ID: 20130719 Traslado Guapi - Buenaventura _ Area 3 - Vuelo4_Taxi1_TV1

Proyección Transversal Mercator - Sistema de Referencia: MAGNA SIRGAS Colombia Oeste

IDENTIFICACIÓN DE ÁREAS CON POTENCIAL HIDROCARBURÍFERO

**Cuencas Guajira, Cesar-Ranchería, Tumaco, Chocó y Urabá
Colombia**



**Cuencas Tumaco, Chocó y Urabá
GUAPI – BUENAVENTURA ÁREA 3
ZOOM 2**

20130719 Traslado Guapi - Buenaventura _ Área 3 - Vuelo4_Taxi1

PRODUCTO: Índice de Contenido de Agua WCI

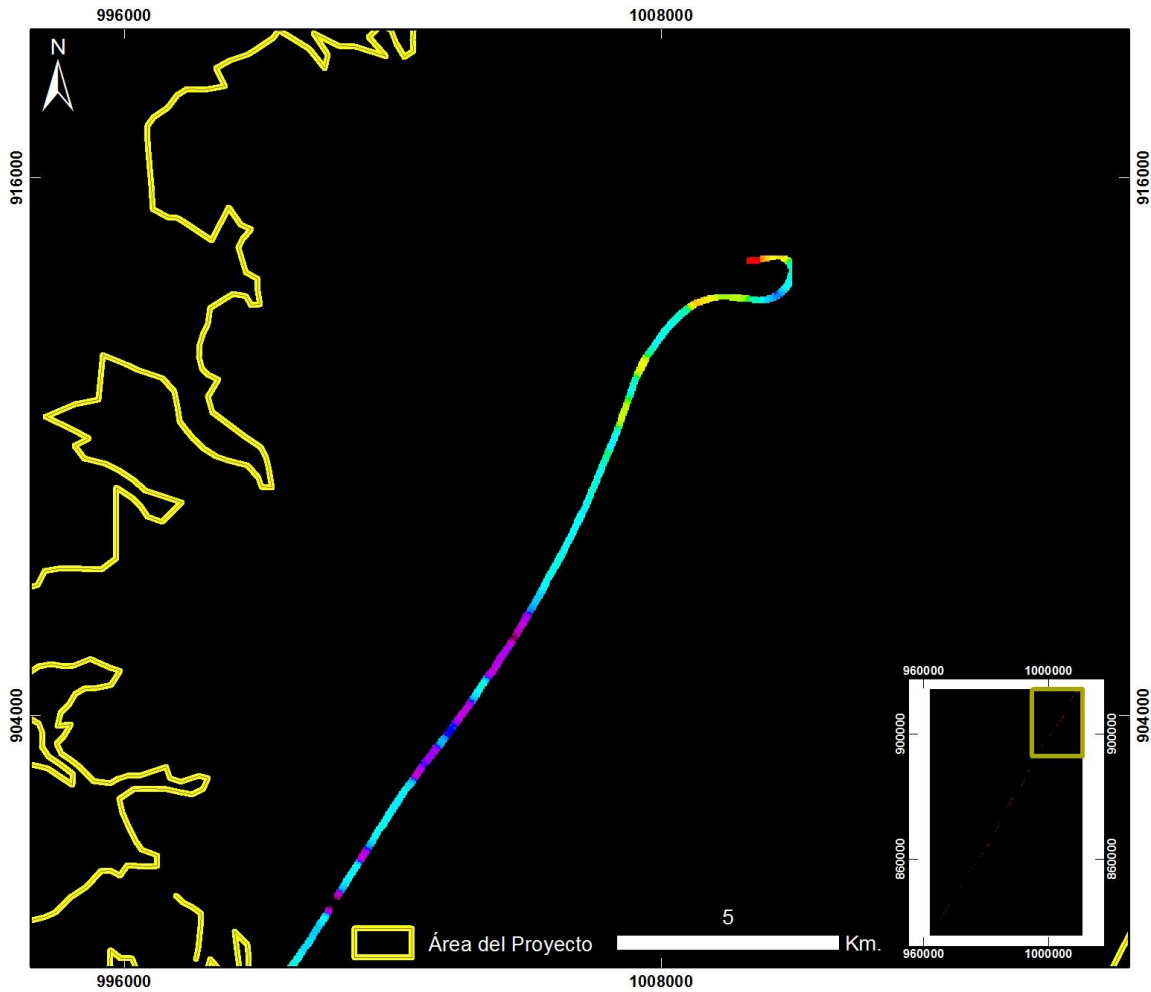


ID: 20130719 Traslado Guapi - Buenaventura _ Area 3 - Vuelo4_Taxi1_WCI

Proyección Transversal Mercator - Sistema de Referencia: MAGNA SIRGAS Colombia Oeste

IDENTIFICACIÓN DE ÁREAS CON POTENCIAL HIDROCARBURÍFERO

**Cuencas Guajira, Cesar-Ranchería, Tumaco, Chocó y Urabá
Colombia**



**Cuencas Tumaco, Chocó y Urabá
GUAPI – BUENAVENTURA ÁREA 3
ZOOM 1**

20130719 Traslado Guapi - Buenaventura _ Área 3 - Vuelo4_Taxi2

PRODUCTO: Índice de Estrés Geobotánico IEG

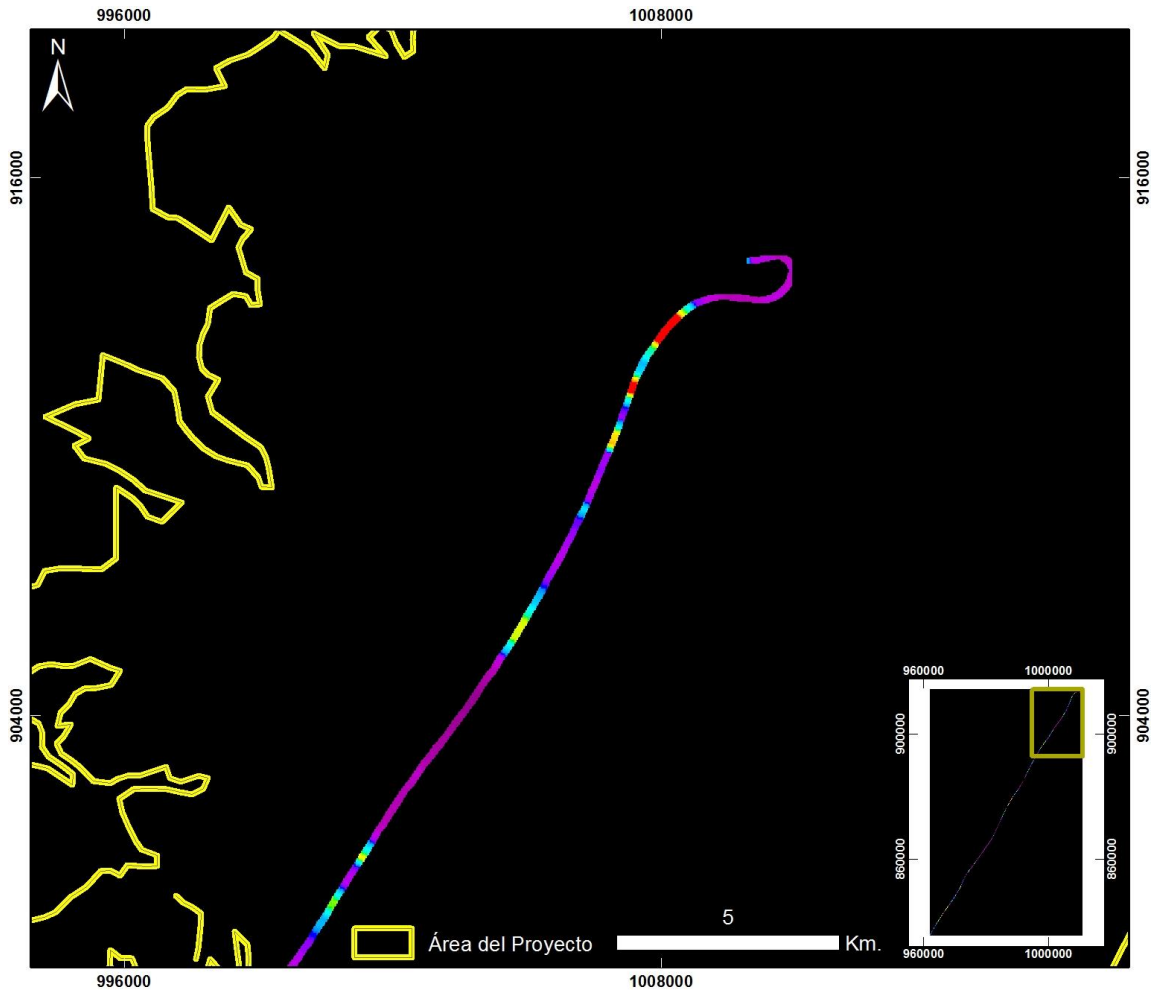


ID: 20130719 Traslado Guapi - Buenaventura _ Area 3 - Vuelo4_Taxi2_IEG

Proyección Transversal Mercator - Sistema de Referencia: MAGNA SIRGAS Colombia Oeste

IDENTIFICACIÓN DE ÁREAS CON POTENCIAL HIDROCARBURÍFERO

**Cuencas Guajira, Cesar-Ranchería, Tumaco, Chocó y Urabá
Colombia**



**Cuencas Tumaco, Chocó y Urabá
GUAPI – BUENAVENTURA ÁREA 3
ZOOM 1**

20130719 Traslado Guapi - Buenaventura _ Área 3 - Vuelo4_Taxi2

PRODUCTO: Índice de Clorofila Hiperespectral MCARI

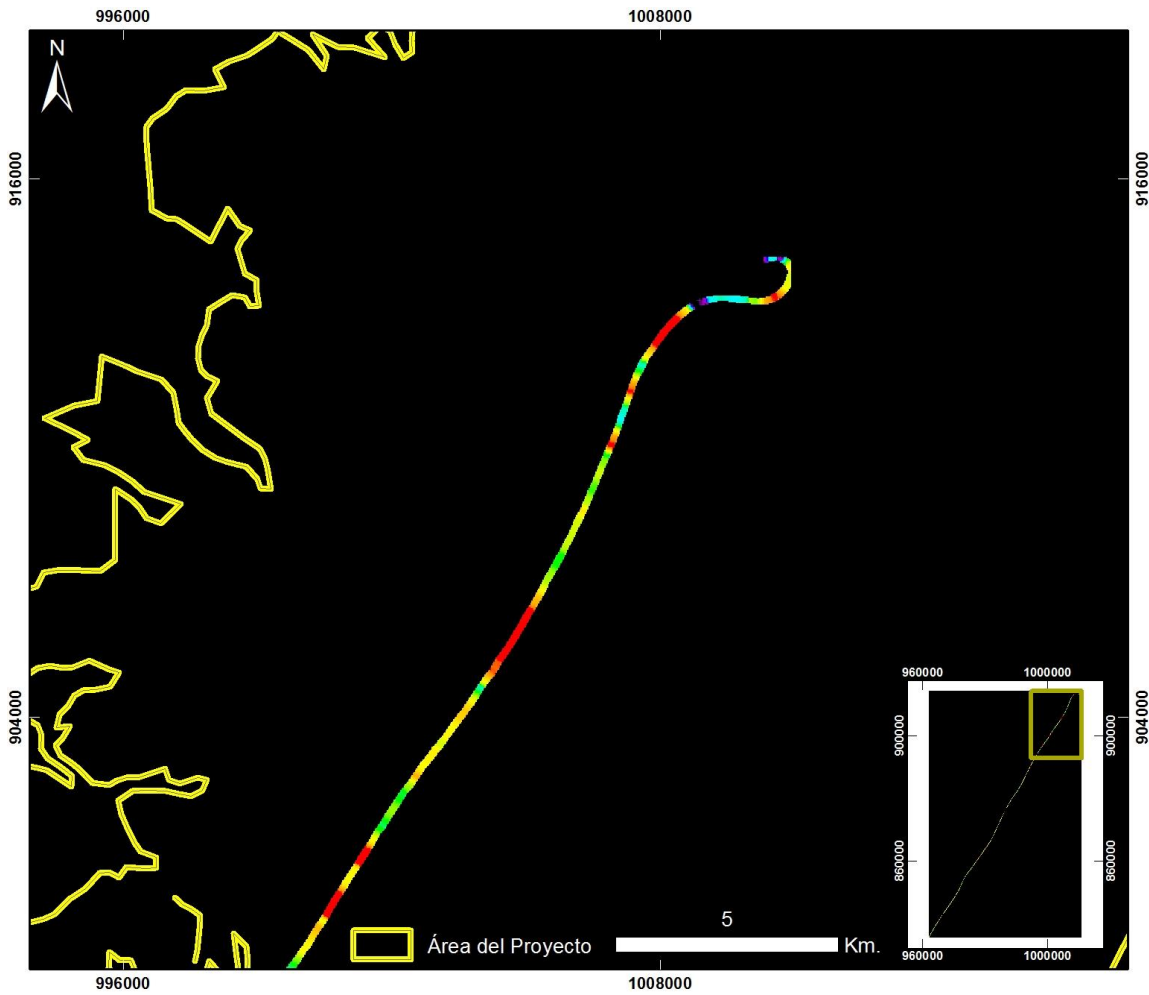


ID: 20130719 Traslado Guapi - Buenaventura _ Area 3 - Vuelo4_Taxi2_MCARI

Proyección Transversal Mercator - Sistema de Referencia: MAGNA SIRGAS Colombia Oeste

IDENTIFICACIÓN DE ÁREAS CON POTENCIAL HIDROCARBURÍFERO

**Cuencas Guajira, Cesar-Ranchería, Tumaco, Chocó y Urabá
Colombia**



**Cuencas Tumaco, Chocó y Urabá
GUAPI – BUENAVENTURA ÁREA 3
ZOOM 1**

20130719 Traslado Guapi - Buenaventura _ Área 3 - Vuelo4_Taxi2

PRODUCTO: Índice de Clorofila Hiperespectral SIPI

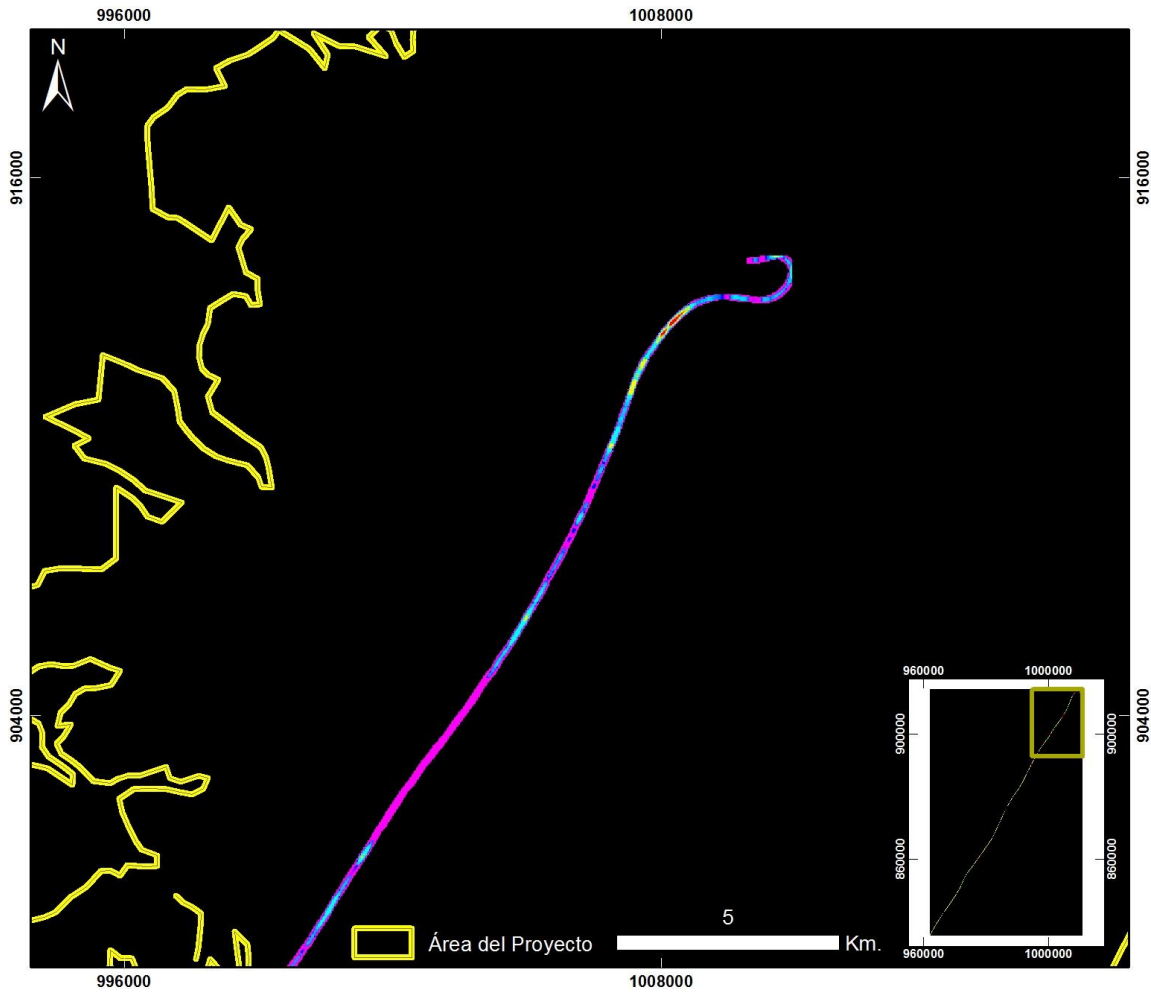


ID: 20130719 Traslado Guapi - Buenaventura _ Area 3 - Vuelo4_Taxi2_SIPI

Proyección Transversal Mercator - Sistema de Referencia: MAGNA SIRGAS Colombia Oeste

IDENTIFICACIÓN DE ÁREAS CON POTENCIAL HIDROCARBURÍFERO

**Cuencas Guajira, Cesar-Ranchería, Tumaco, Chocó y Urabá
Colombia**



**Cuencas Tumaco, Chocó y Urabá
GUAPI – BUENAVENTURA ÁREA 3
ZOOM 1**

20130719 Traslado Guapi - Buenaventura _ Área 3 - Vuelo4_Taxi2

PRODUCTO: Índice de Clorofila Hiperespectral TVI

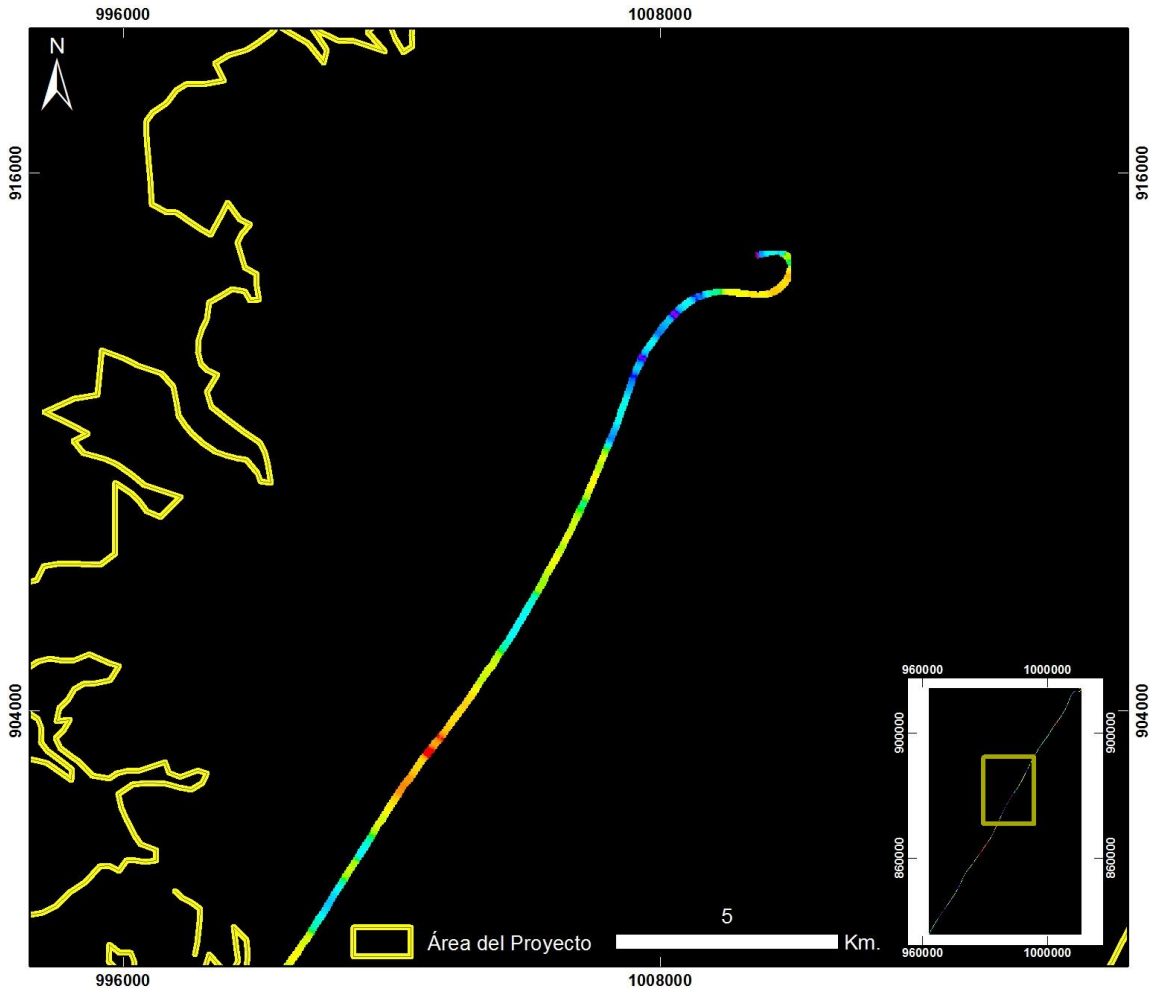


ID: 20130719 Traslado Guapi - Buenaventura _ Area 3 - Vuelo4_Taxi2_TV1

Proyección Transversal Mercator - Sistema de Referencia: MAGNA SIRGAS Colombia Oeste

IDENTIFICACIÓN DE ÁREAS CON POTENCIAL HIDROCARBURÍFERO

**Cuencas Guajira, Cesar-Ranchería, Tumaco, Chocó y Urabá
Colombia**



Cuencas Tumaco, Chocó y Urabá GUAPI – BUENAVENTURA ÁREA 3 ZOOM 1

20130719 Traslado Guapi - Buenaventura _ Área 3 - Vuelo4_Taxi2

PRODUCTO: Índice de Contenido de Agua WCI

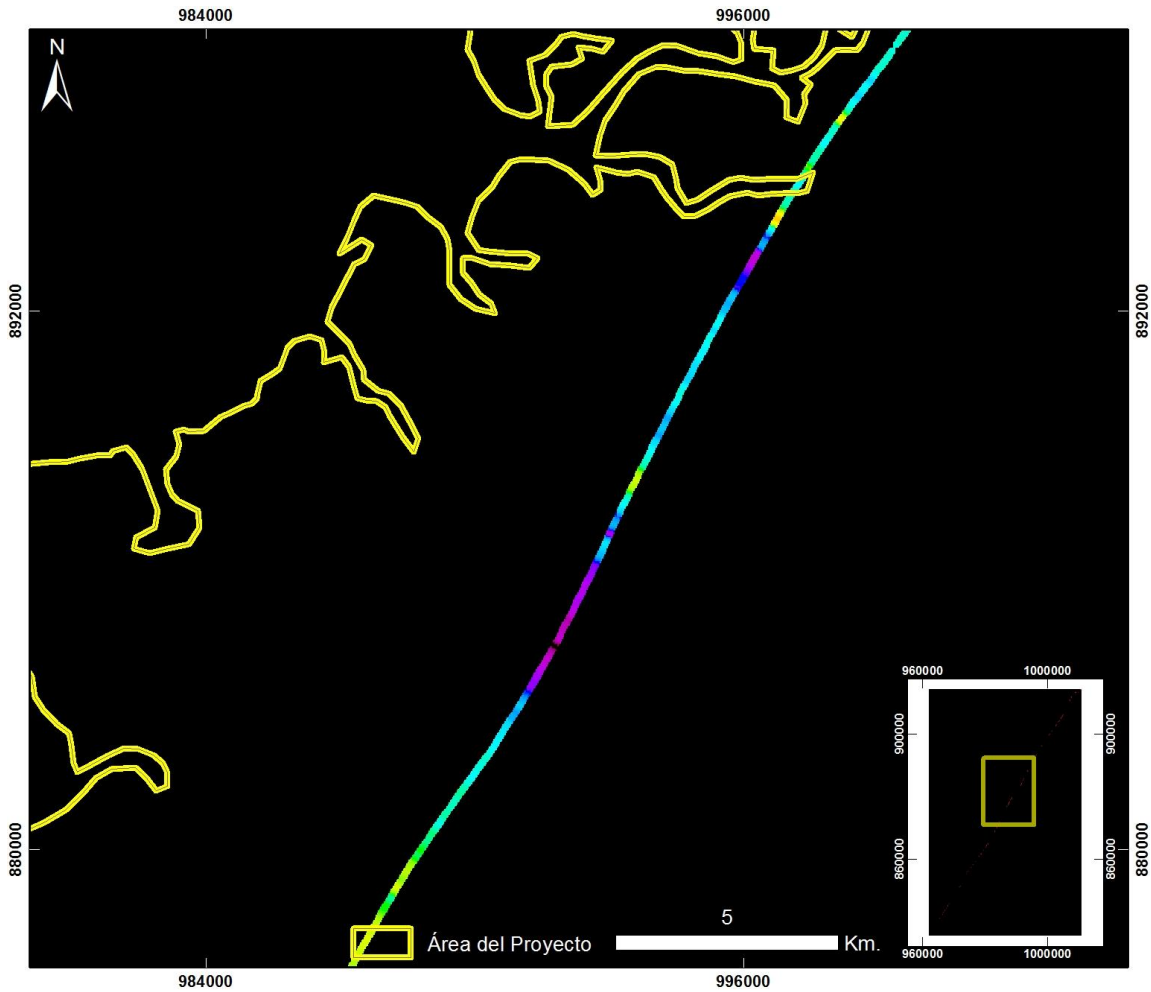


ID: 20130719 Traslado Guapi - Buenaventura _ Area 3 - Vuelo4_Taxi2_WCI

Proyección Transversal Mercator - Sistema de Referencia: MAGNA SIRGAS Colombia Oeste

IDENTIFICACIÓN DE ÁREAS CON POTENCIAL HIDROCARBURÍFERO

**Cuencas Guajira, Cesar-Ranchería, Tumaco, Chocó y Urabá
Colombia**



Cuencas Tumaco, Chocó y Urabá GUAPI – BUENAVENTURA ÁREA 3 ZOOM 2

20130719 Traslado Guapi - Buenaventura _ Área 3 - Vuelo4_Taxi2

PRODUCTO: Índice de Estrés Gebotánico IEG

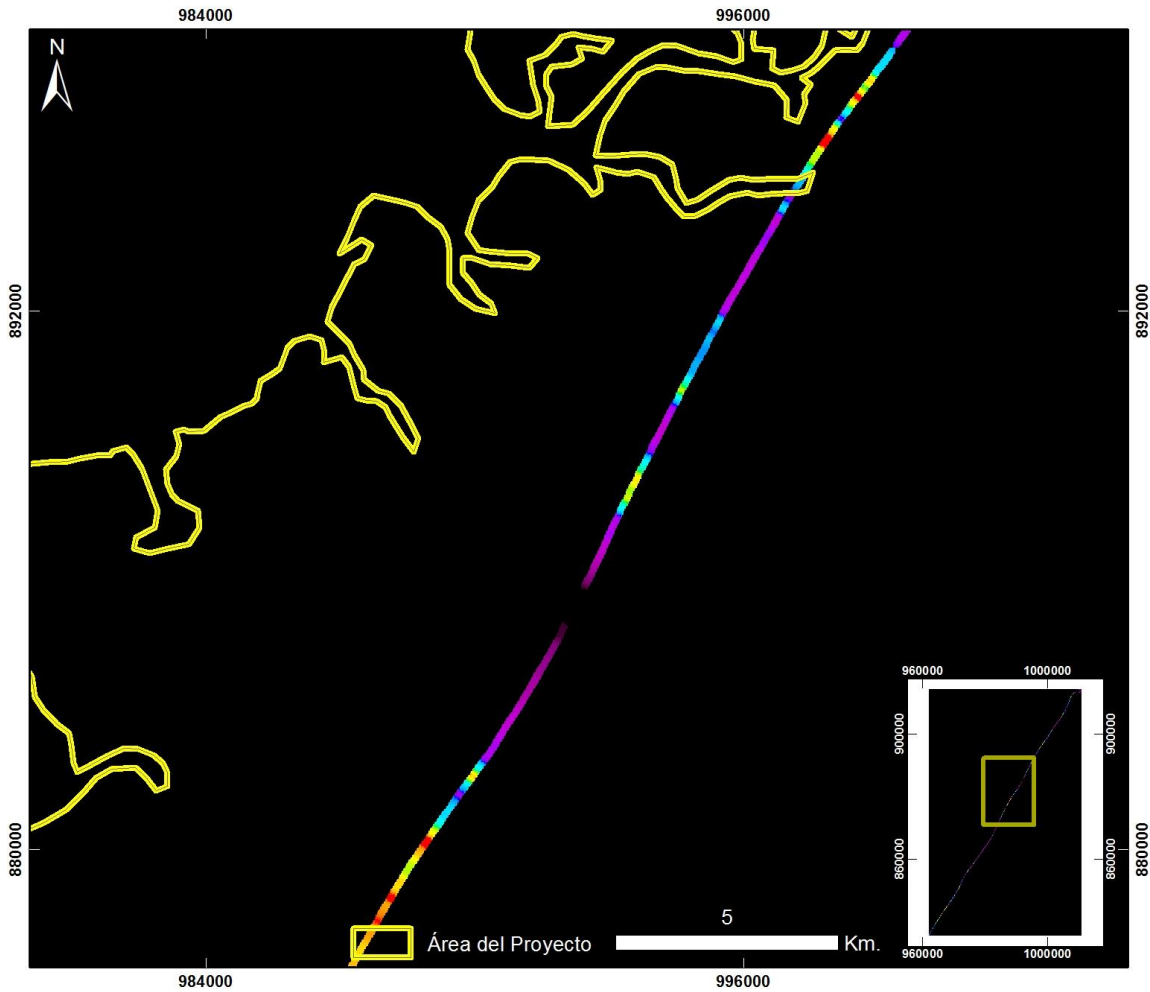


ID: 20130719 Traslado Guapi - Buenaventura _ Area 3 - Vuelo4_Taxi2_IEG

Proyección Transversal Mercator - Sistema de Referencia: MAGNA SIRGAS Colombia Oeste

IDENTIFICACIÓN DE ÁREAS CON POTENCIAL HIDROCARBURÍFERO

**Cuencas Guajira, Cesar-Ranchería, Tumaco, Chocó y Urabá
Colombia**



Cuencas Tumaco, Chocó y Urabá GUAPI – BUENAVENTURA ÁREA 3 ZOOM 2

20130719 Traslado Guapi - Buenaventura _ Área 3 - Vuelo4_Taxi2

PRODUCTO: Índice de Clorofila Hiperespectral MCARI

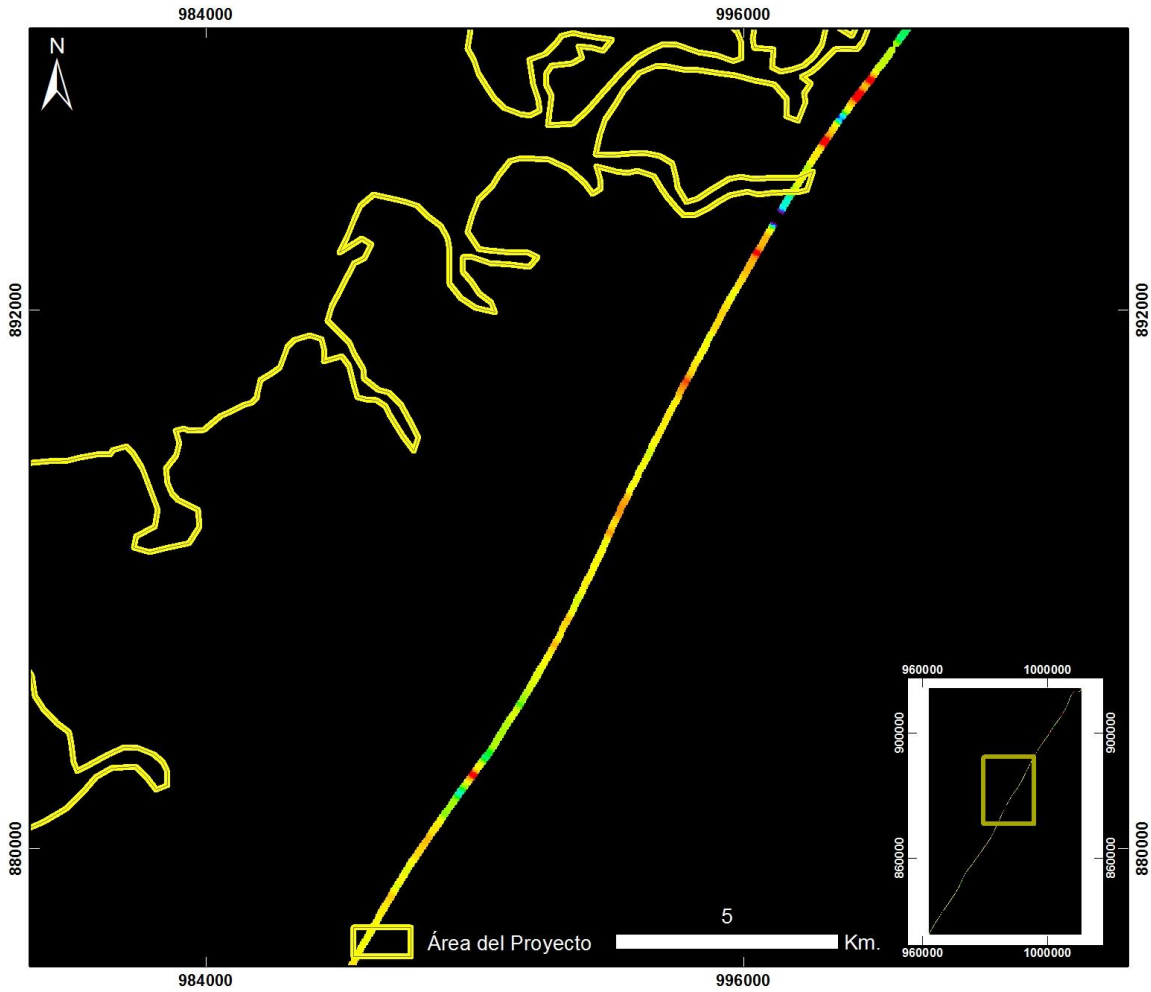


ID: 20130719 Traslado Guapi - Buenaventura _ Area 3 - Vuelo4_Taxi2_MCARI

Proyección Transversal Mercator - Sistema de Referencia: MAGNA SIRGAS Colombia Oeste

IDENTIFICACIÓN DE ÁREAS CON POTENCIAL HIDROCARBURÍFERO

**Cuencas Guajira, Cesar-Ranchería, Tumaco, Chocó y Urabá
Colombia**



Cuencas Tumaco, Chocó y Urabá GUAPI – BUENAVENTURA ÁREA 3 ZOOM 2

20130719 Traslado Guapi - Buenaventura _ Área 3 - Vuelo4_Taxi2

PRODUCTO: Índice de Clorofila Hiperespectral SIPI

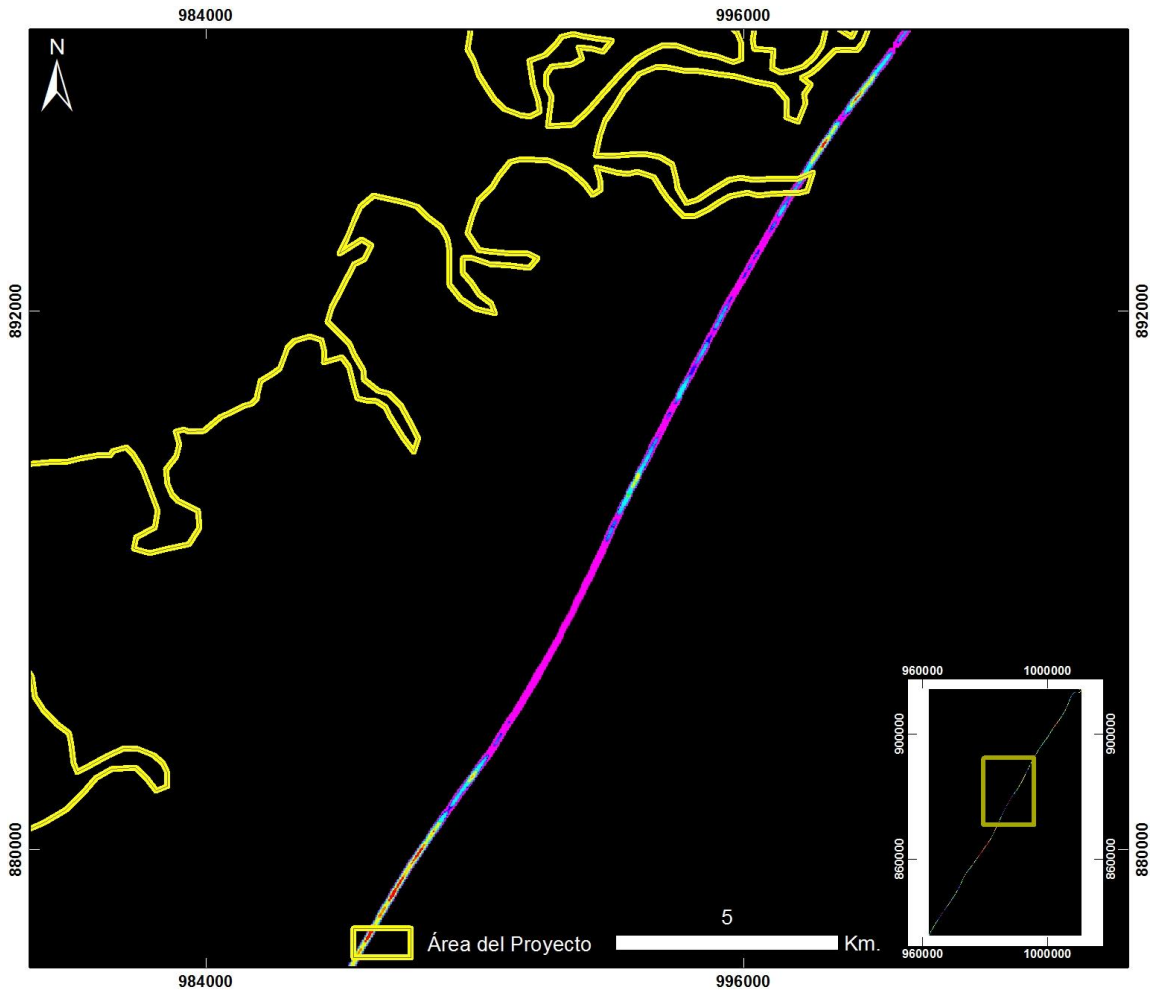


ID: 20130719 Traslado Guapi - Buenaventura _ Area 3 - Vuelo4_Taxi2_SIPI

Proyección Transversal Mercator - Sistema de Referencia: MAGNA SIRGAS Colombia Oeste

IDENTIFICACIÓN DE ÁREAS CON POTENCIAL HIDROCARBURÍFERO

**Cuencas Guajira, Cesar-Ranchería, Tumaco, Chocó y Urabá
Colombia**



Cuencas Tumaco, Chocó y Urabá GUAPI – BUENAVENTURA ÁREA 3 ZOOM 2

20130719 Traslado Guapi - Buenaventura _ Área 3 - Vuelo4_Taxi2

PRODUCTO: Índice de Clorofila Hiperespectral TVI

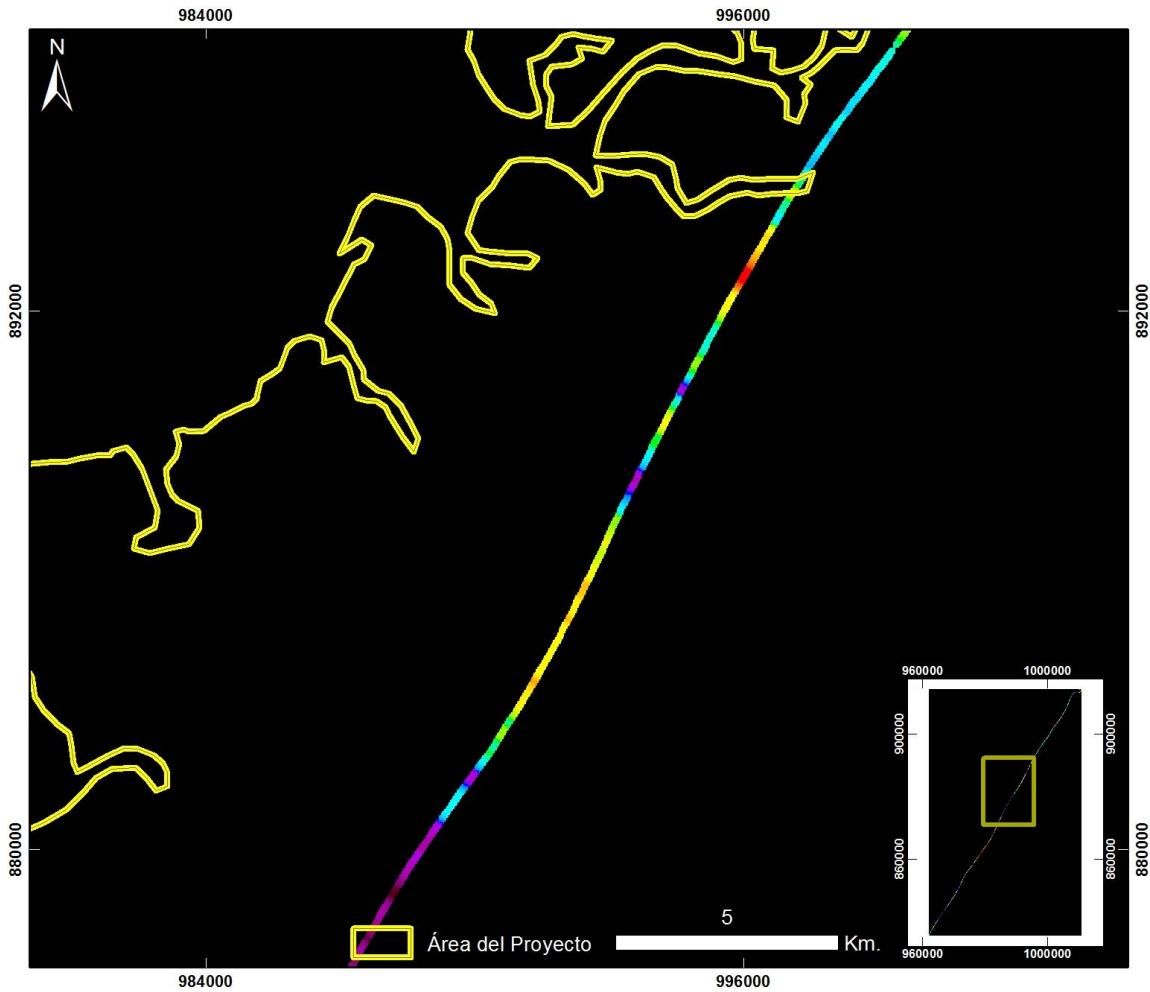


ID: 20130719 Traslado Guapi - Buenaventura _ Area 3 - Vuelo4_Taxi2_TVI

Proyección Transversal Mercator - Sistema de Referencia: MAGNA SIRGAS Colombia Oeste

IDENTIFICACIÓN DE ÁREAS CON POTENCIAL HIDROCARBURÍFERO

**Cuencas Guajira, Cesar-Ranchería, Tumaco, Chocó y Urabá
Colombia**



Cuencas Tumaco, Chocó y Urabá GUAPI – BUENAVENTURA ÁREA 3 ZOOM 2

20130719 Traslado Guapi - Buenaventura _ Área 3 - Vuelo4_Taxi2

PRODUCTO: Índice de Contenido de Agua WCI

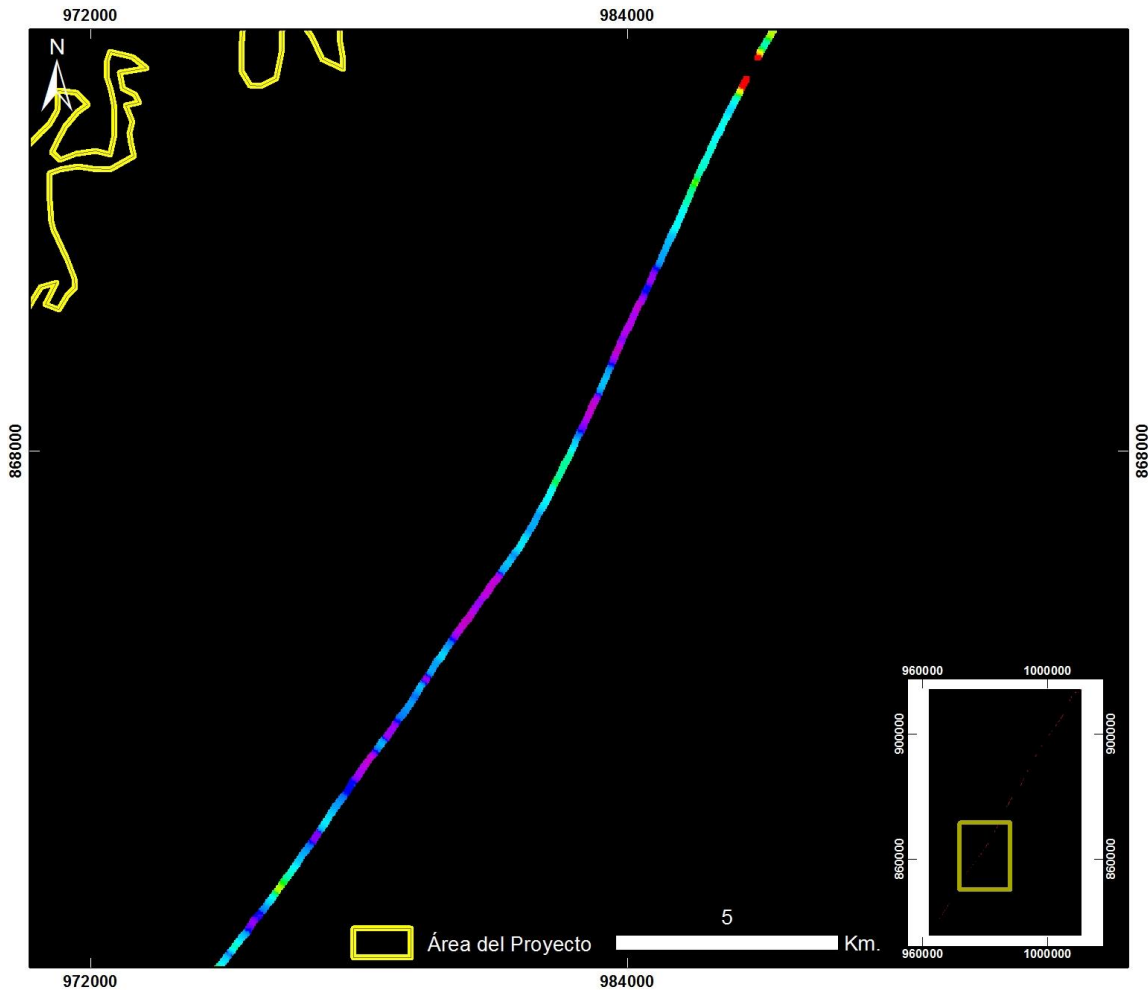


ID: 20130719 Traslado Guapi - Buenaventura _ Area 3 - Vuelo4_Taxi2_WCI

Proyección Transversal Mercator - Sistema de Referencia: MAGNA SIRGAS Colombia Oeste

IDENTIFICACIÓN DE ÁREAS CON POTENCIAL HIDROCARBURÍFERO

**Cuencas Guajira, Cesar-Ranchería, Tumaco, Chocó y Urabá
Colombia**



Cuencas Tumaco, Chocó y Urabá GUAPI – BUENAVENTURA ÁREA 3 ZOOM 3

20130719 Traslado Guapi - Buenaventura _ Área 3 - Vuelo4_Taxi2

PRODUCTO: Índice de Estrés Geobotánico IEG

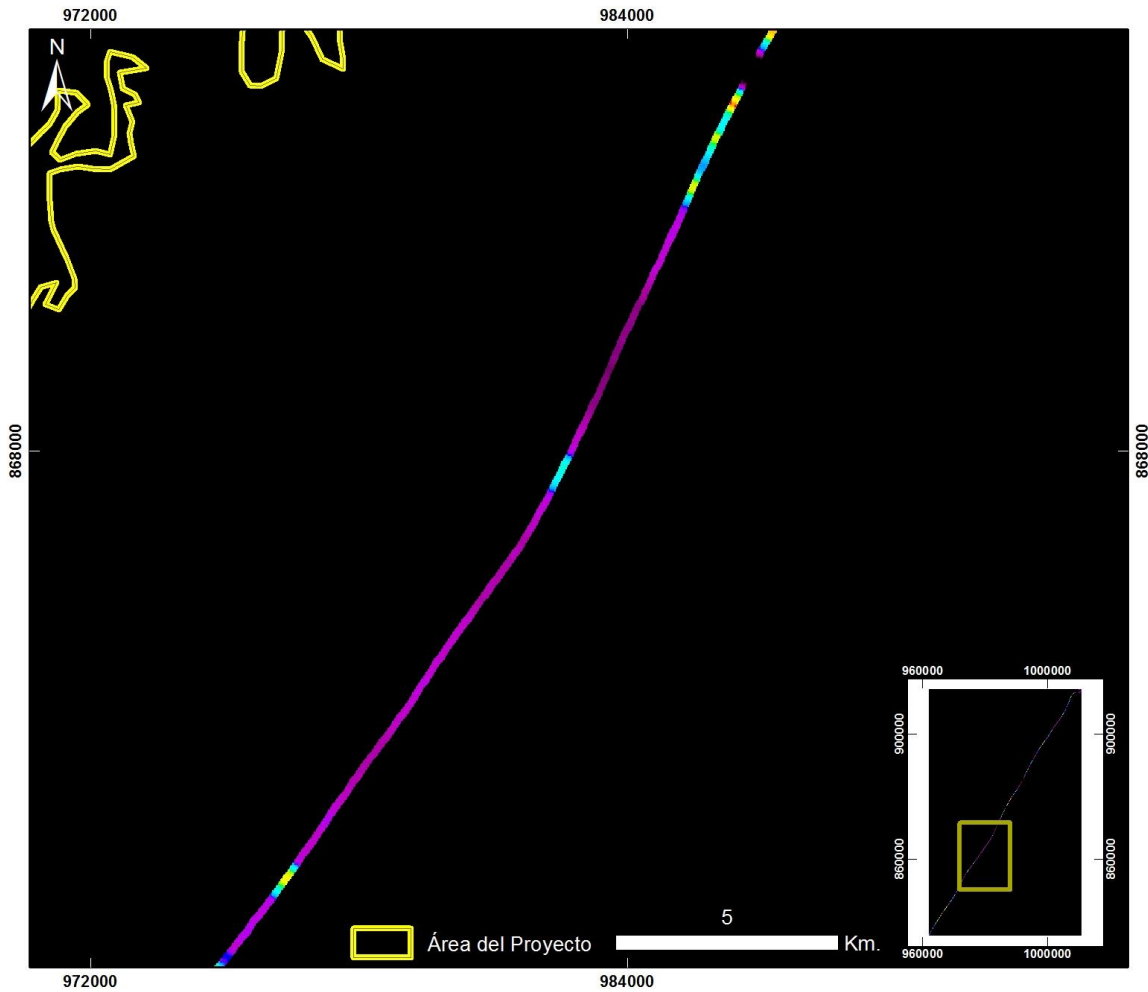


ID: 20130719 Traslado Guapi - Buenaventura _ Area 3 - Vuelo4_Taxi2_IEG

Proyección Transversal Mercator - Sistema de Referencia: MAGNA SIRGAS Colombia Oeste

IDENTIFICACIÓN DE ÁREAS CON POTENCIAL HIDROCARBURÍFERO

**Cuencas Guajira, Cesar-Ranchería, Tumaco, Chocó y Urabá
Colombia**



**Cuencas Tumaco, Chocó y Urabá
GUAPI – BUENAVENTURA ÁREA 3
ZOOM 3**

20130719 Traslado Guapi - Buenaventura _ Área 3 - Vuelo4_Taxi2

PRODUCTO: Índice de Clorofila Hiperespectral MCARI

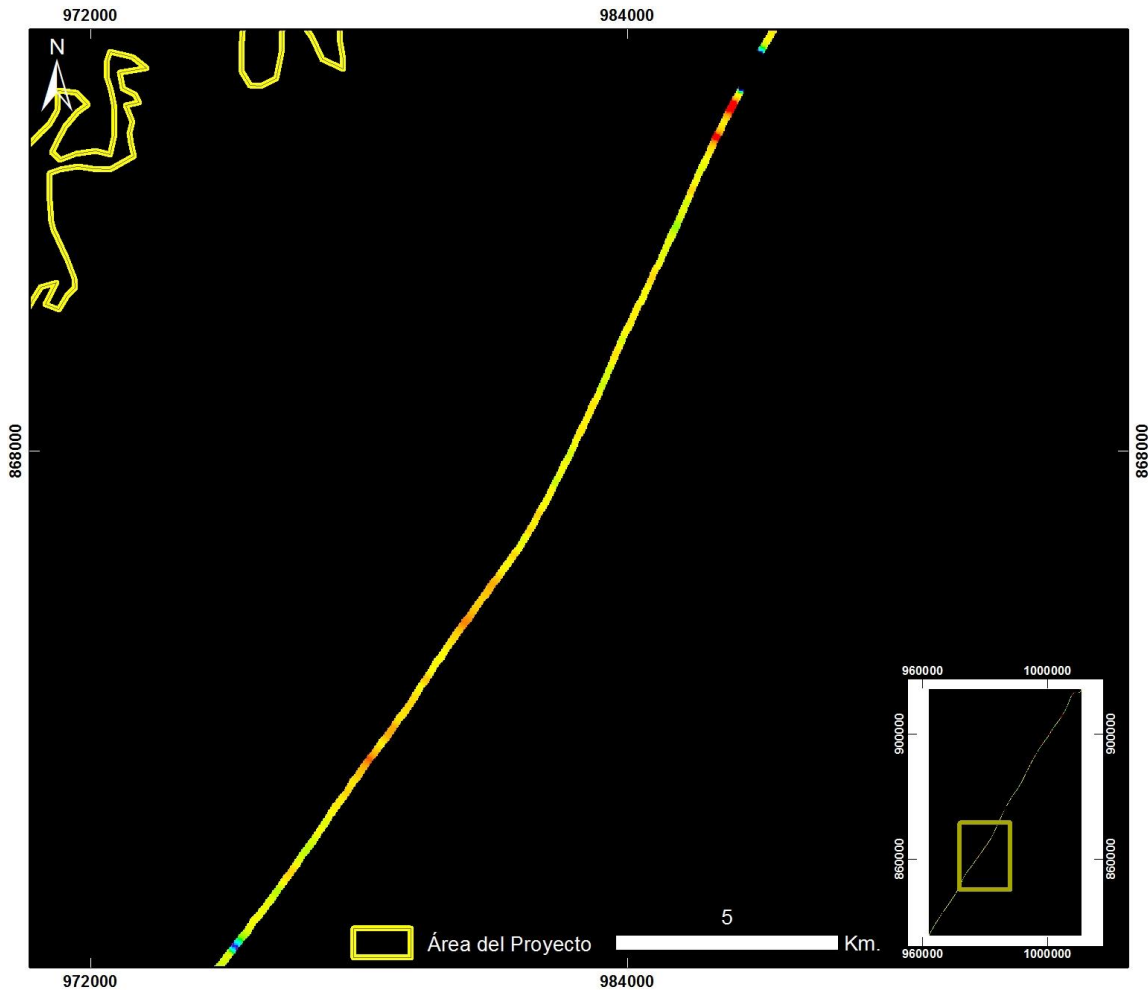


ID: 20130719 Traslado Guapi - Buenaventura _ Area 3 - Vuelo4_Taxi2_MCARI

Proyección Transversal Mercator - Sistema de Referencia: MAGNA SIRGAS Colombia Oeste

IDENTIFICACIÓN DE ÁREAS CON POTENCIAL HIDROCARBURÍFERO

**Cuencas Guajira, Cesar-Ranchería, Tumaco, Chocó y Urabá
Colombia**



**Cuencas Tumaco, Chocó y Urabá
GUAPI – BUENAVENTURA ÁREA 3
ZOOM 3**

20130719 Traslado Guapi - Buenaventura _ Área 3 - Vuelo4_Taxi2

PRODUCTO: Índice de Clorofila Hiperespectral SIPI

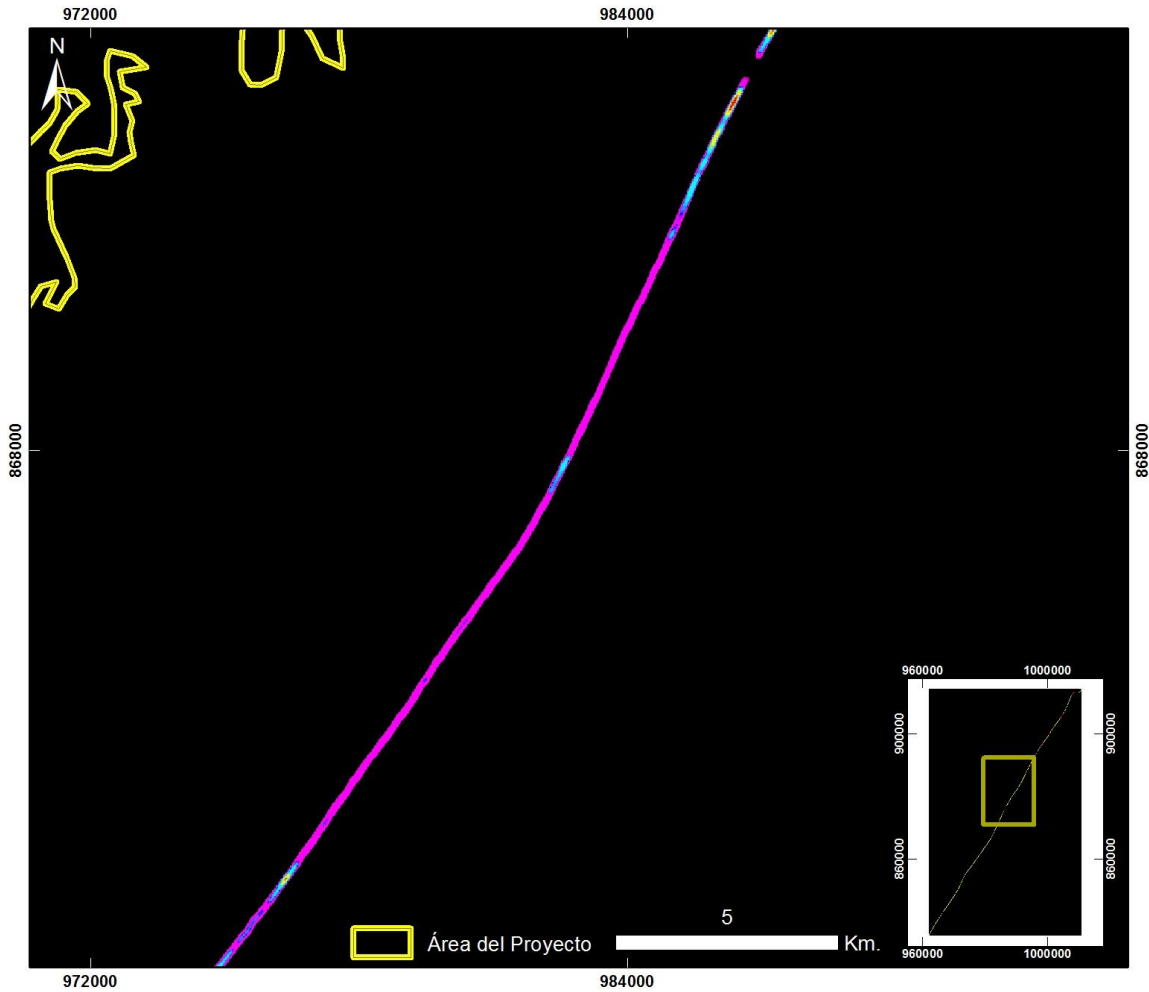


ID: 20130719 Traslado Guapi - Buenaventura _ Area 3 - Vuelo4_Taxi2_SIPI

Proyección Transversal Mercator - Sistema de Referencia: MAGNA SIRGAS Colombia Oeste

IDENTIFICACIÓN DE ÁREAS CON POTENCIAL HIDROCARBURÍFERO

**Cuencas Guajira, Cesar-Ranchería, Tumaco, Chocó y Urabá
Colombia**



**Cuencas Tumaco, Chocó y Urabá
GUAPI – BUENAVENTURA ÁREA 3
ZOOM 3**

20130719 Traslado Guapi - Buenaventura _ Área 3 - Vuelo4_Taxi2

PRODUCTO: Índice de Clorofila Hiperespectral TVI



ID: 20130719 Traslado Guapi - Buenaventura _ Area 3 - Vuelo4_Taxi2_TV1

Proyección Transversal Mercator - Sistema de Referencia: MAGNA SIRGAS Colombia Oeste

IDENTIFICACIÓN DE ÁREAS CON POTENCIAL HIDROCARBURÍFERO

**Cuencas Guajira, Cesar-Ranchería, Tumaco, Chocó y Urabá
Colombia**



**Cuencas Tumaco, Chocó y Urabá
GUAPI – BUENAVENTURA ÁREA 3
ZOOM 3**

20130719 Traslado Guapi - Buenaventura _ Área 3 - Vuelo4_Taxi2

PRODUCTO: Índice de Contenido de Agua WCI

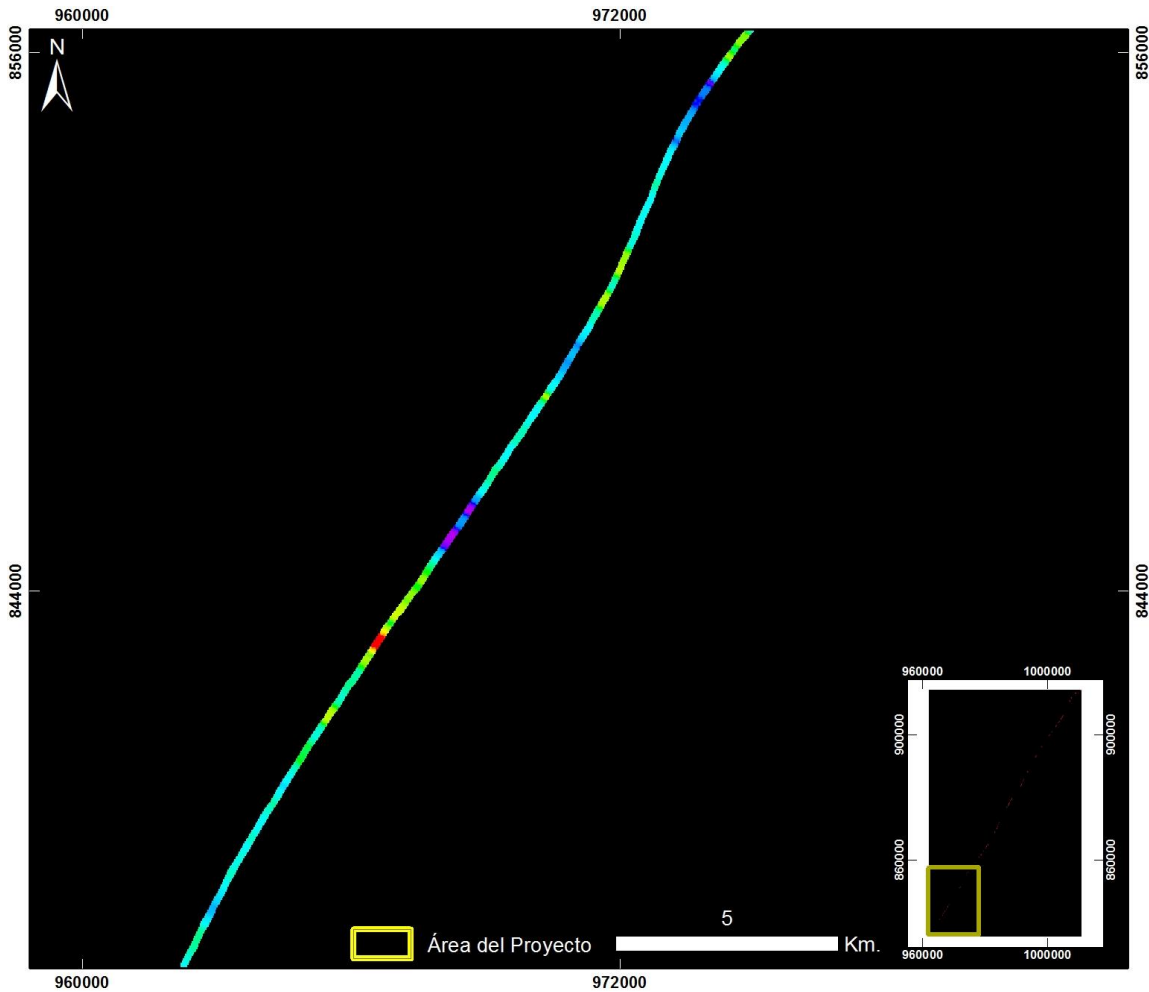


ID: 20130719 Traslado Guapi - Buenaventura _ Area 3 - Vuelo4_Taxi2_WCI

Proyección Transversal Mercator - Sistema de Referencia: MAGNA SIRGAS Colombia Oeste

IDENTIFICACIÓN DE ÁREAS CON POTENCIAL HIDROCARBURÍFERO

**Cuencas Guajira, Cesar-Ranchería, Tumaco, Chocó y Urabá
Colombia**



**Cuencas Tumaco, Chocó y Urabá
GUAPI – BUENAVENTURA ÁREA 3
ZOOM 4**

20130719 Traslado Guapi - Buenaventura _ Área 3 - Vuelo4_Taxi2

PRODUCTO: Índice de Estrés Geobotánico IEG

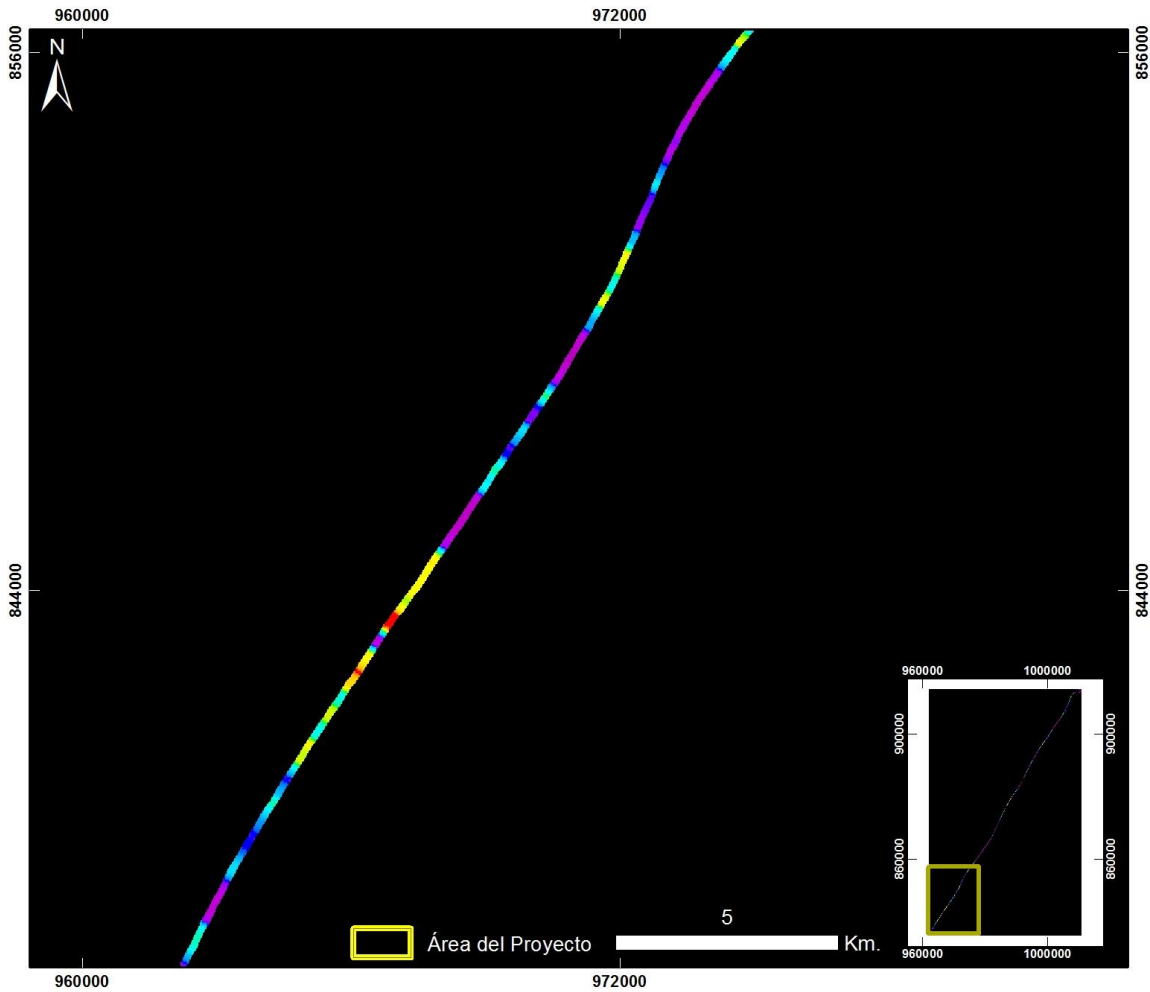


ID: 20130719 Traslado Guapi - Buenaventura _ Area 3 - Vuelo4_Taxi2_IEG

Proyección Transversal Mercator - Sistema de Referencia: MAGNA SIRGAS Colombia Oeste

IDENTIFICACIÓN DE ÁREAS CON POTENCIAL HIDROCARBURÍFERO

**Cuencas Guajira, Cesar-Ranchería, Tumaco, Chocó y Urabá
Colombia**



Cuencas Tumaco, Chocó y Urabá GUAPI – BUENAVENTURA ÁREA 3 ZOOM 4

20130719 Traslado Guapi - Buenaventura _ Área 3 - Vuelo4_Taxi2

PRODUCTO: Índice de Clorofila Hiperespectral MCARI

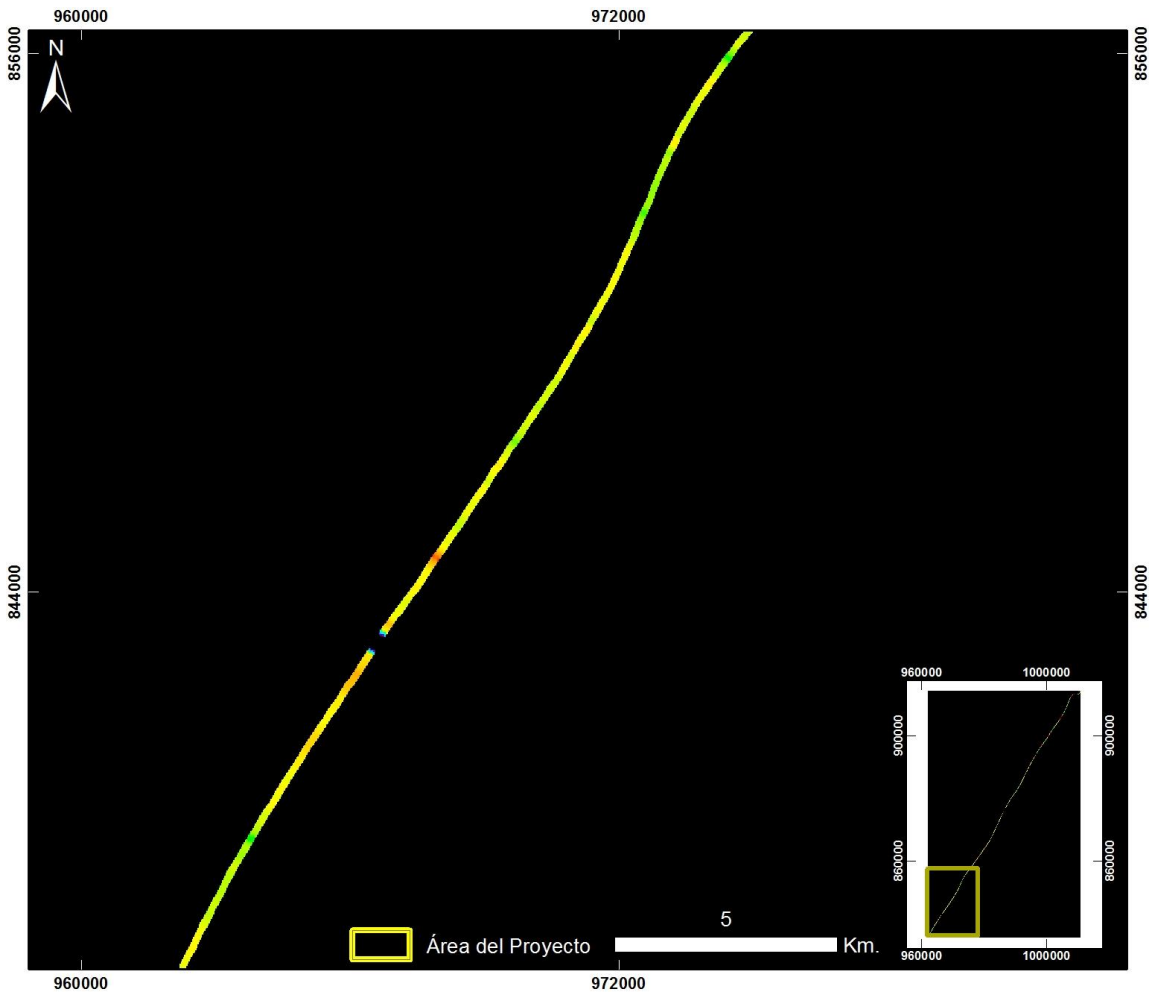


ID: 20130719 Traslado Guapi - Buenaventura _ Area 3 - Vuelo4_Taxi2_MCARI

Proyección Transversal Mercator - Sistema de Referencia: MAGNA SIRGAS Colombia Oeste

IDENTIFICACIÓN DE ÁREAS CON POTENCIAL HIDROCARBURÍFERO

**Cuencas Guajira, Cesar-Ranchería, Tumaco, Chocó y Urabá
Colombia**



Cuencas Tumaco, Chocó y Urabá GUAPI – BUENAVENTURA ÁREA 3 ZOOM 4

20130719 Traslado Guapi - Buenaventura _ Área 3 - Vuelo4_Taxi2

PRODUCTO: Índice de Clorofila Hiperespectral SIPI

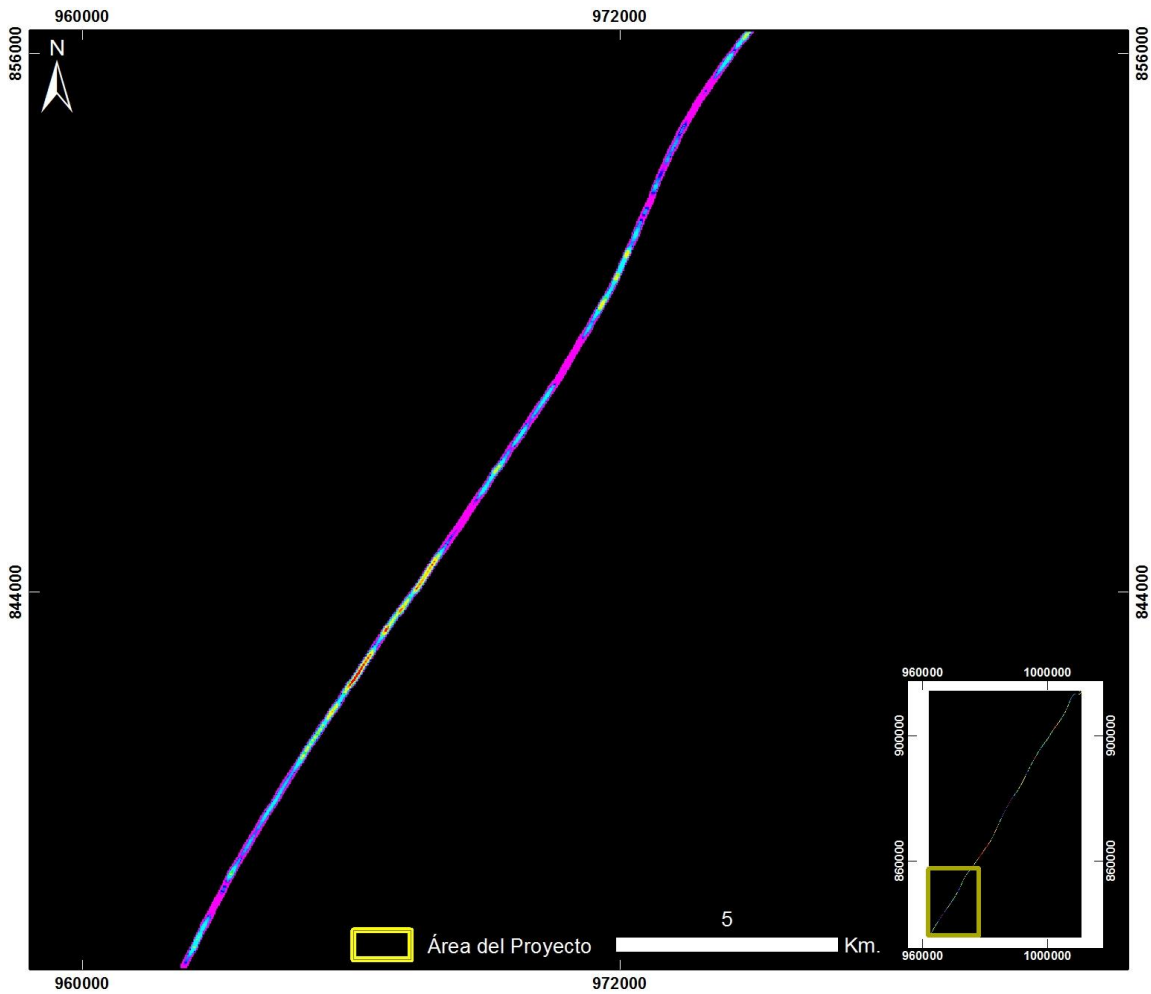


ID: 20130719 Traslado Guapi - Buenaventura _ Area 3 - Vuelo4_Taxi2_SIPi

Proyección Transversal Mercator - Sistema de Referencia: MAGNA SIRGAS Colombia Oeste

IDENTIFICACIÓN DE ÁREAS CON POTENCIAL HIDROCARBURÍFERO

**Cuencas Guajira, Cesar-Ranchería, Tumaco, Chocó y Urabá
Colombia**



Cuencas Tumaco, Chocó y Urabá GUAPI – BUENAVENTURA ÁREA 3 ZOOM 4

20130719 Traslado Guapi - Buenaventura _ Área 3 - Vuelo4_Taxi2

PRODUCTO: Índice de Clorofila Hiperespectral TVI

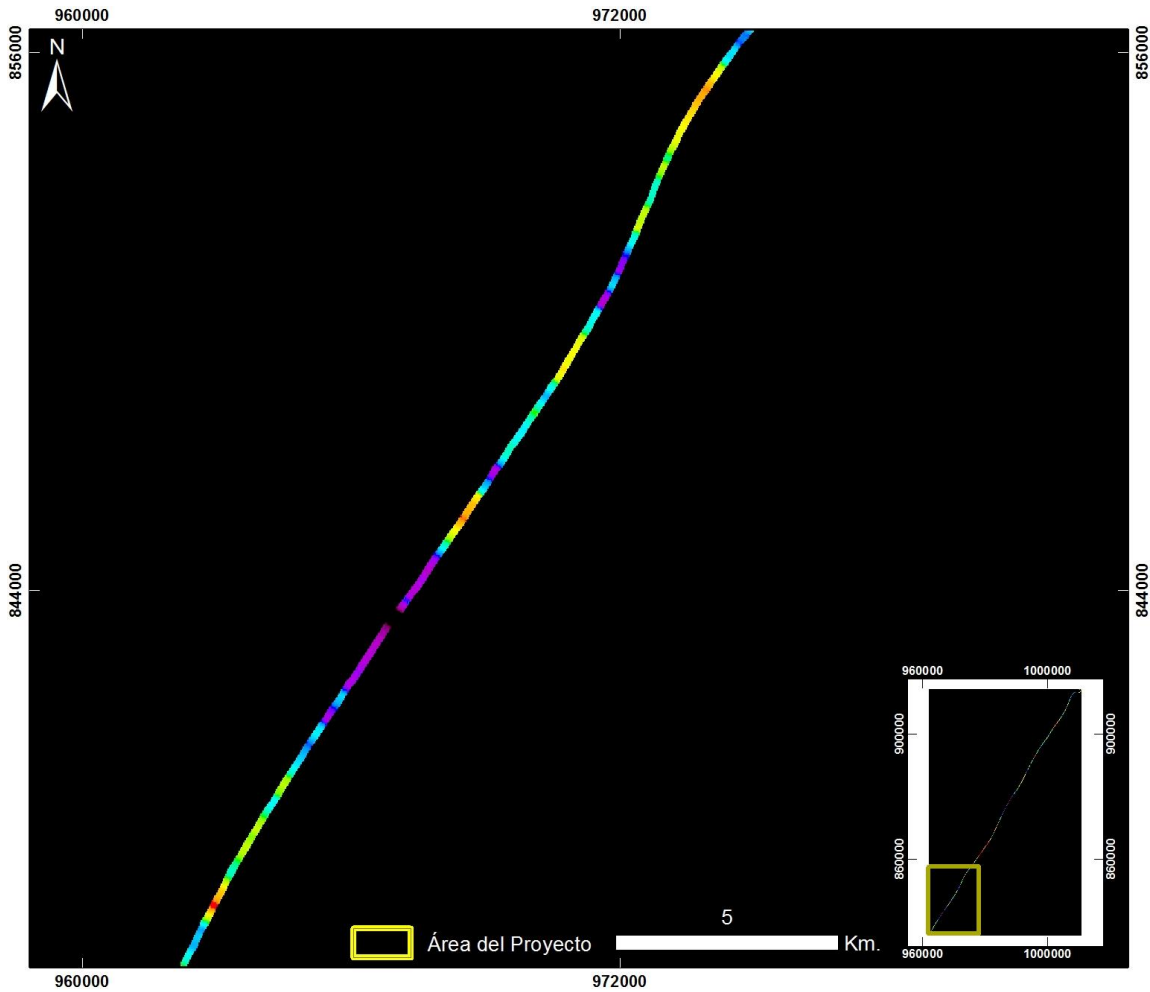


ID: 20130719 Traslado Guapi - Buenaventura _ Area 3 - Vuelo4_Taxi2_TV1

Proyección Transversal Mercator - Sistema de Referencia: MAGNA SIRGAS Colombia Oeste

IDENTIFICACIÓN DE ÁREAS CON POTENCIAL HIDROCARBURÍFERO

**Cuencas Guajira, Cesar-Ranchería, Tumaco, Chocó y Urabá
Colombia**



**Cuencas Tumaco, Chocó y Urabá
GUAPI – BUENAVENTURA ÁREA 3
ZOOM 4**

20130719 Traslado Guapi - Buenaventura _ Área 3 - Vuelo4_Taxi2

PRODUCTO: Índice de Contenido de Agua WCI



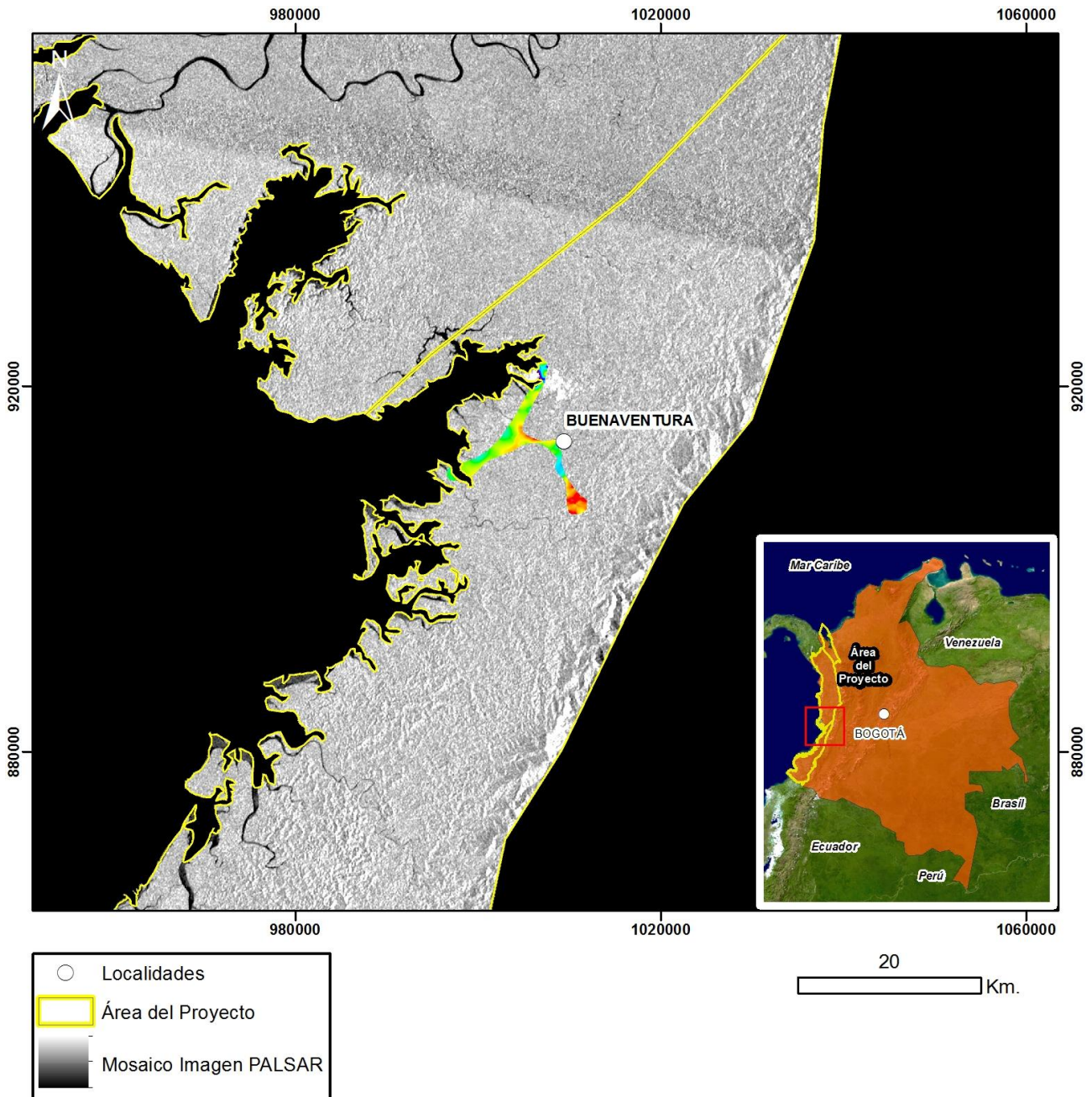
ID: 20130719 Traslado Guapi - Buenaventura _ Area 3 - Vuelo4_Taxi2_WCI

Proyección Transversal Mercator - Sistema de Referencia: MAGNA SIRGAS Colombia Oeste

IDENTIFICACIÓN DE ÁREAS CON POTENCIAL HIDROCARBURÍFERO

**Cuencas Guajira, Cesar-Ranchería, Tumaco, Chocó y Urabá
 Colombia**

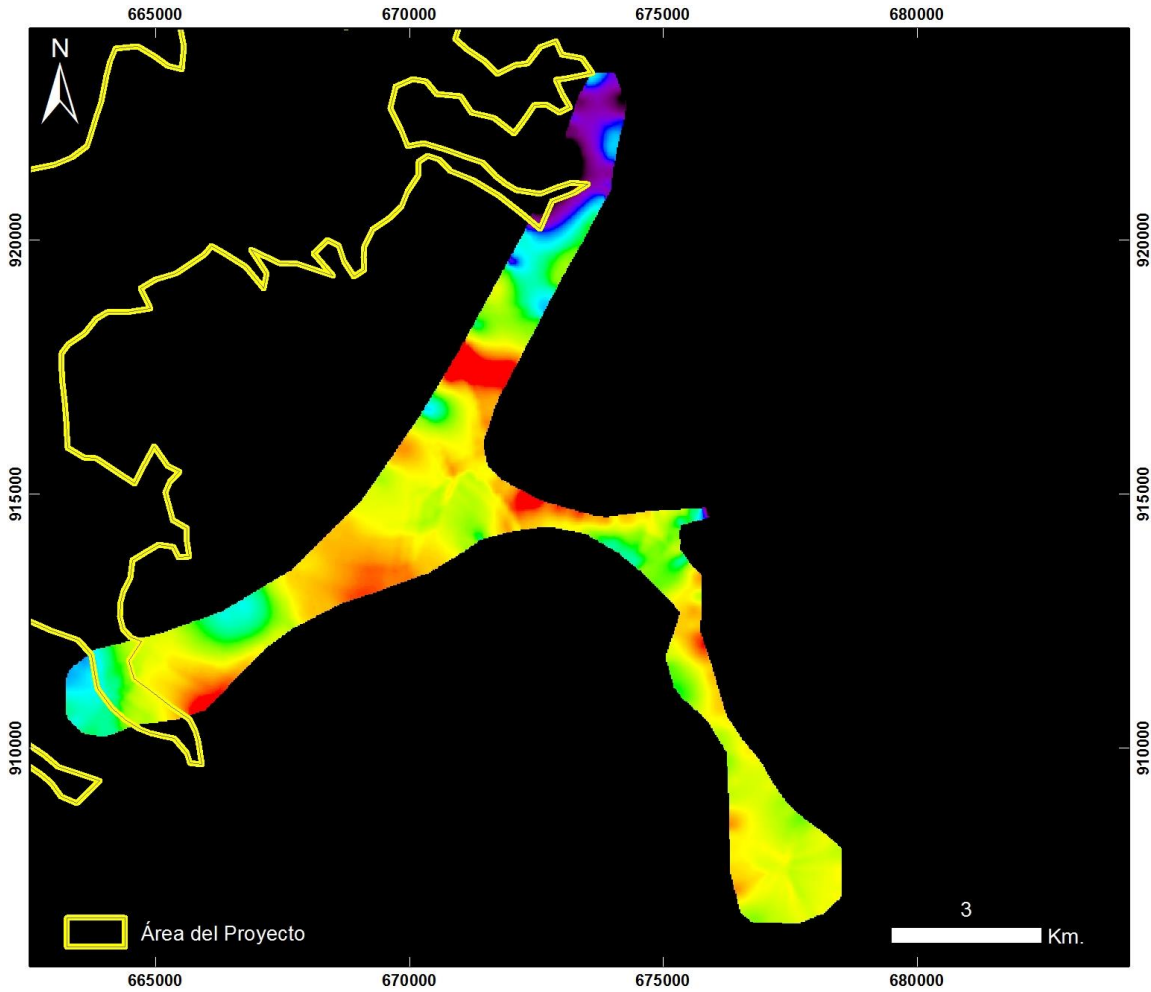
BUENAVENTURA – ÁREA 3 – VUELO 4b



Mapa de Localización de Datos Hiperespectrales
 Proyección Transversal Mercator - Sistema de Referencia: MAGNA-SIRGAS Colombia Oeste

IDENTIFICACIÓN DE ÁREAS CON POTENCIAL HIDROCARBURÍFERO

**Cuencas Guajira, Cesar-Ranchería, Tumaco, Chocó y Urabá
Colombia**



Cuencas Tumaco, Chocó y Urabá BUENAVENTURA ÁREA 3

20130720 Buenaventura - Área 3 - Vuelo 4b

PRODUCTO: Índice de Estrés Geobotánico IEG



ID: 20130720 Buenaventura - Area 3 - Vuelo 4b_IEG

Proyección Transversal Mercator - Sistema de Referencia: MAGNA SIRGAS Colombia Oeste

IDENTIFICACIÓN DE ÁREAS CON POTENCIAL HIDROCARBURÍFERO

**Cuencas Guajira, Cesar-Ranchería, Tumaco, Chocó y Urabá
Colombia**



**Cuencas Tumaco, Chocó y Urabá
BUENAVENTURA ÁREA 3**

20130720 Buenaventura - Área 3 - Vuelo 4b

PRODUCTO: Índice de Clorofila Hiperespectral MCARI

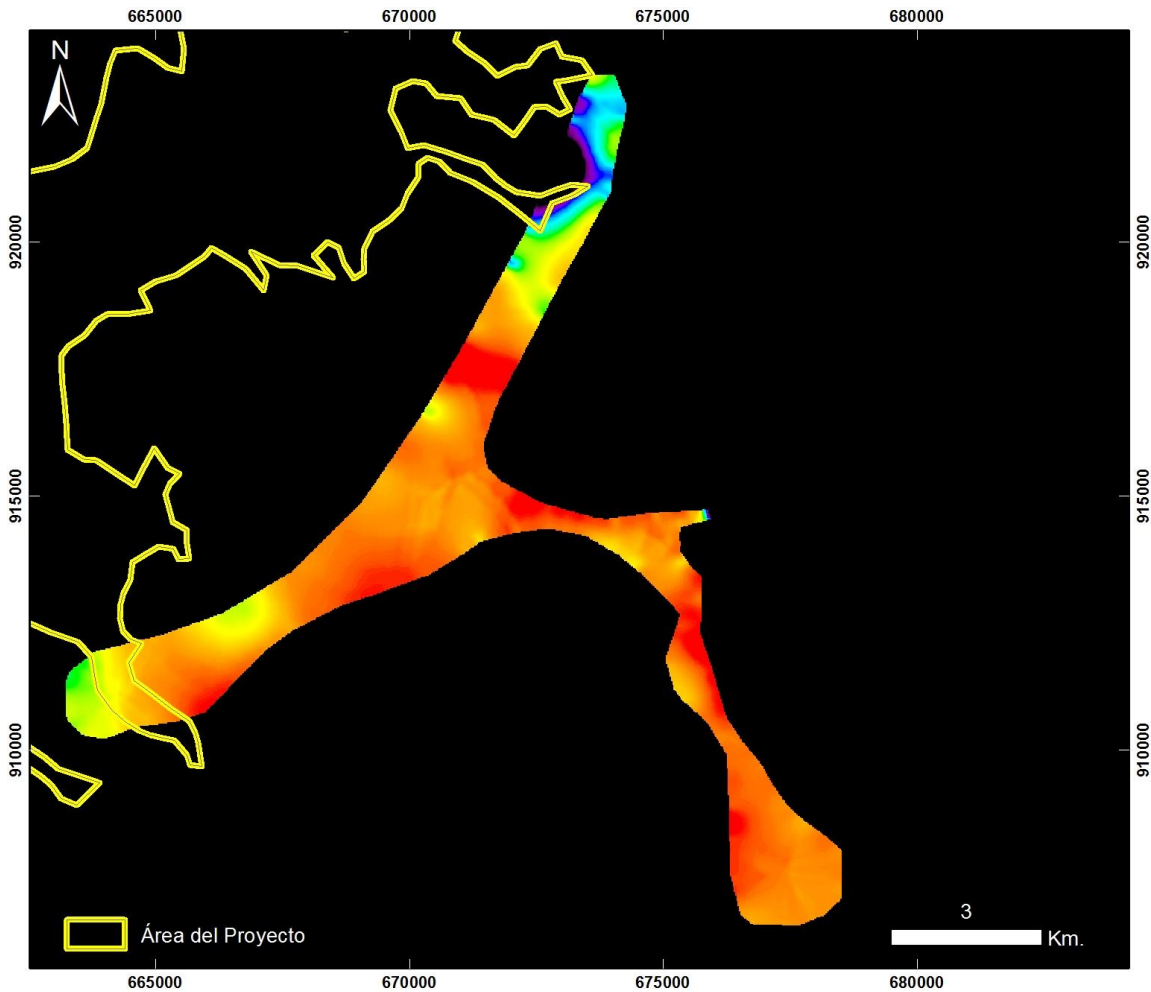


ID: 20130720 Buenaventura - Area 3 - Vuelo 4b_MCARI

Proyección Transversal Mercator - Sistema de Referencia: MAGNA SIRGAS Colombia Oeste

IDENTIFICACIÓN DE ÁREAS CON POTENCIAL HIDROCARBURÍFERO

**Cuencas Guajira, Cesar-Ranchería, Tumaco, Chocó y Urabá
Colombia**



**Cuencas Tumaco, Chocó y Urabá
BUENAVENTURA ÁREA 3**

20130720 Buenaventura - Área 3 - Vuelo 4b

PRODUCTO: Índice de Clorofila Hiperespectral SIPI

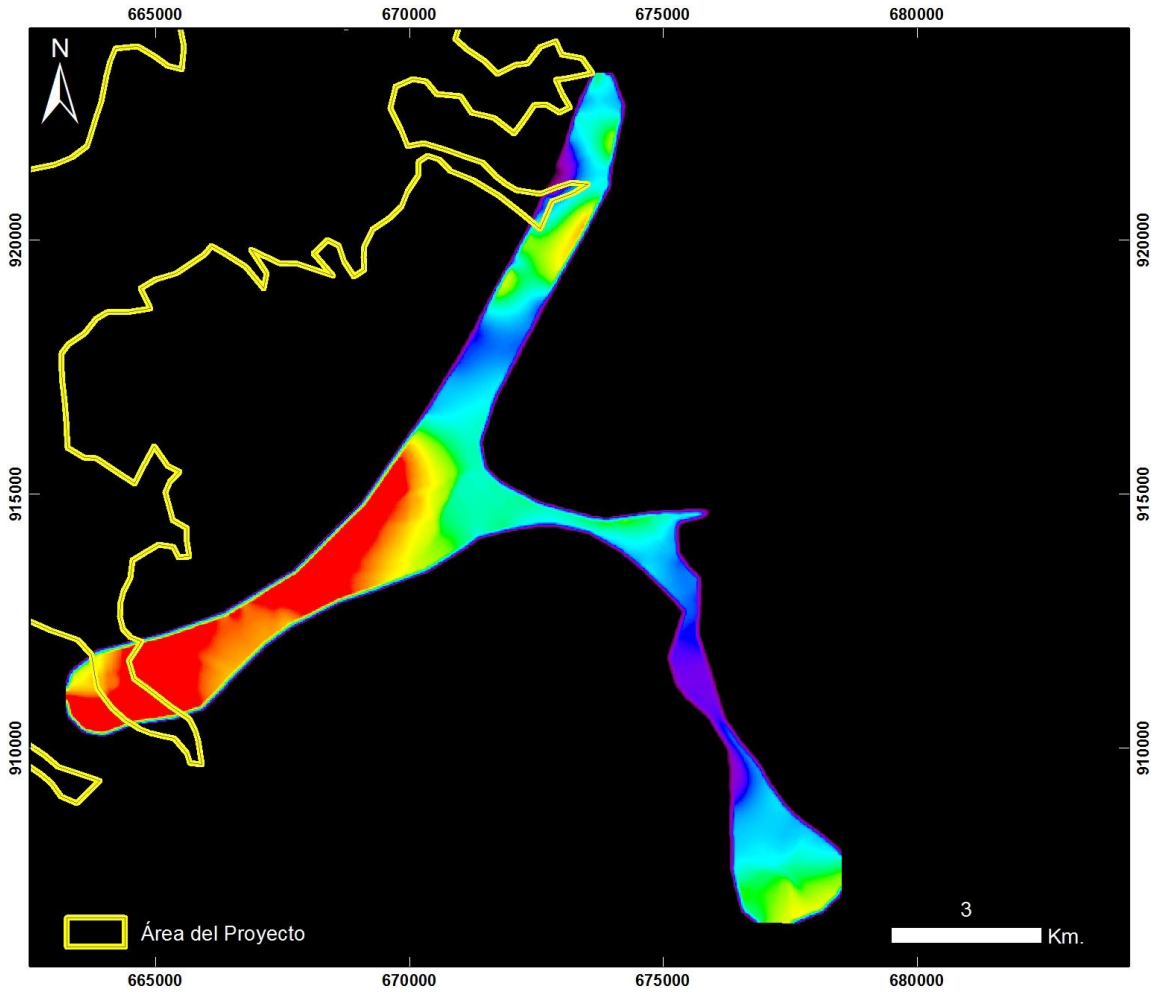


ID: 20130720 Buenaventura - Area 3 - Vuelo 4b_SIPi

Proyección Transversal Mercator - Sistema de Referencia: MAGNA SIRGAS Colombia Oeste

IDENTIFICACIÓN DE ÁREAS CON POTENCIAL HIDROCARBURÍFERO

**Cuencas Guajira, Cesar-Ranchería, Tumaco, Chocó y Urabá
Colombia**



**Cuencas Tumaco, Chocó y Urabá
BUENAVENTURA ÁREA 3**

20130720 Buenaventura - Área 3 - Vuelo 4b

PRODUCTO: Índice de Clorofila Hiperespectral TVI

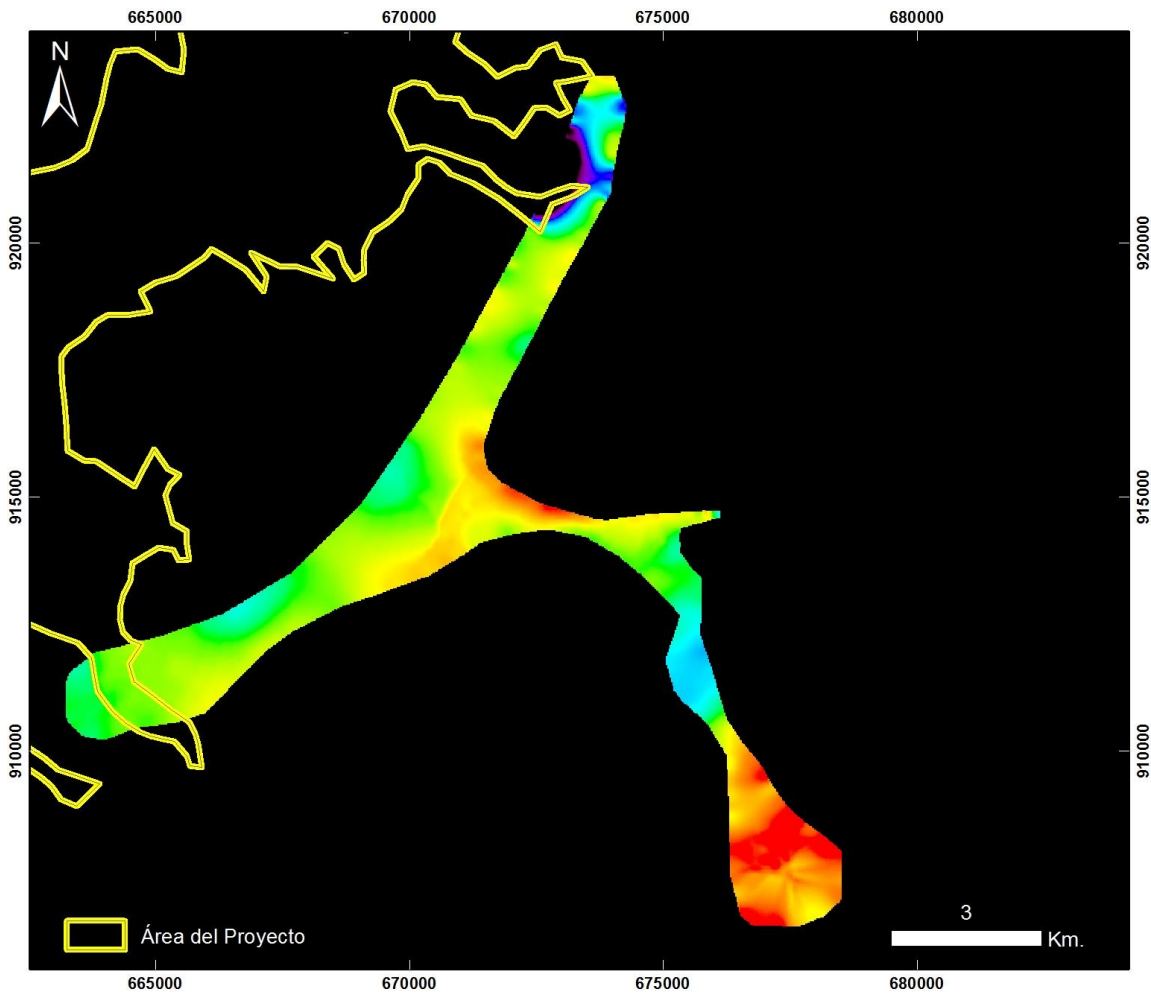


ID: 20130720 Buenaventura - Area 3 - Vuelo 4b_TV1

Proyección Transversal Mercator - Sistema de Referencia: MAGNA SIRGAS Colombia Oeste

IDENTIFICACIÓN DE ÁREAS CON POTENCIAL HIDROCARBURÍFERO

**Cuencas Guajira, Cesar-Ranchería, Tumaco, Chocó y Urabá
Colombia**



Cuencas Tumaco, Chocó y Urabá BUENAVENTURA ÁREA 3

20130720 Buenaventura - Área 3 - Vuelo 4b

PRODUCTO: Índice de Contenido de Agua WCI



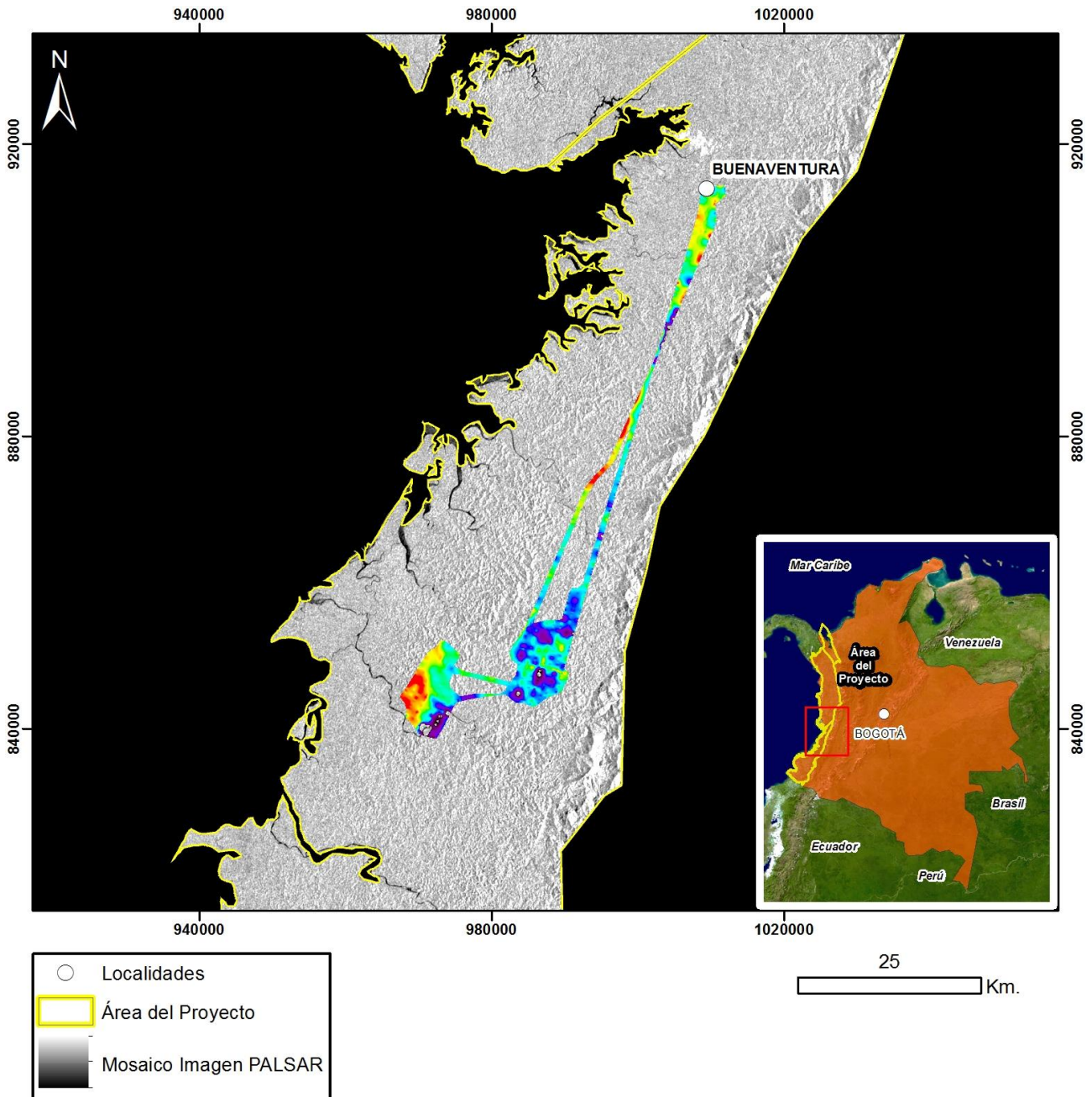
ID: 20130720 Buenaventura - Area 3 - Vuelo 4b_WCI

Proyección Transversal Mercator - Sistema de Referencia: MAGNA SIRGAS Colombia Oeste

IDENTIFICACIÓN DE ÁREAS CON POTENCIAL HIDROCARBURÍFERO

**Cuencas Guajira, Cesar-Ranchería, Tumaco, Chocó y Urabá
 Colombia**

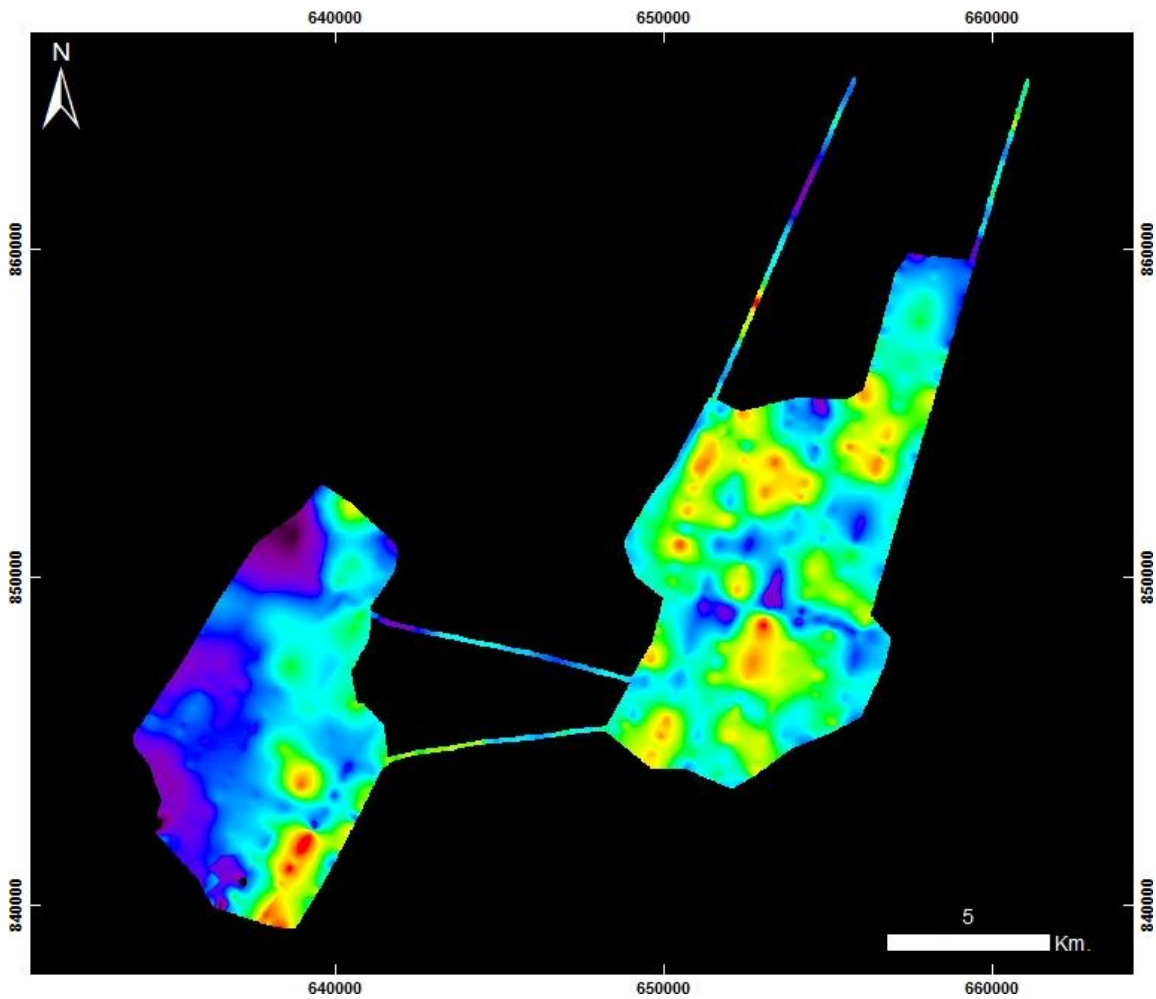
BUENAVENTURA – AREA 3 – VUELO 4c



Mapa de Localización de Datos Hiperespectrales
 Proyección Transversal Mercator - Sistema de Referencia: MAGNA-SIRGAS Colombia Oeste

IDENTIFICACIÓN DE ÁREAS CON POTENCIAL HIDROCARBURÍFERO

**Cuencas Guajira, Cesar-Ranchería, Tumaco, Chocó y Urabá
Colombia**



**Cuencas Tumaco, Chocó y Urabá
BUENAVENTURA ÁREA 3**

20130720 Buenaventura - Área 3 - Vuelo 4c

PRODUCTO: Índice de Estrés Geobotánico IEG

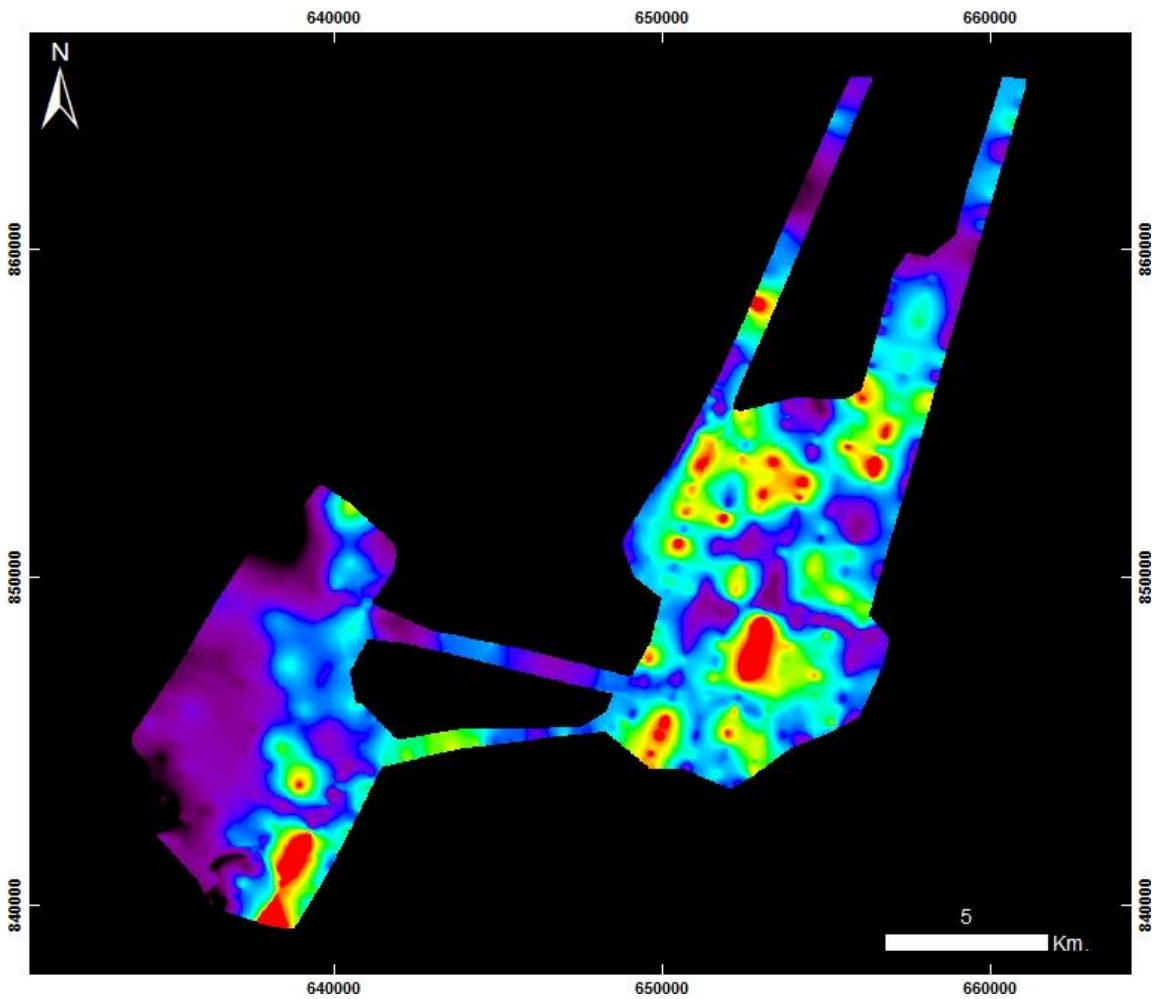


ID: 20130720 Buenaventura - Area 3 - Vuelo 4c_IEG

Proyección Transversal Mercator - Sistema de Referencia: MAGNA SIRGAS Colombia Oeste

IDENTIFICACIÓN DE ÁREAS CON POTENCIAL HIDROCARBURÍFERO

**Cuencas Guajira, Cesar-Ranchería, Tumaco, Chocó y Urabá
Colombia**



**Cuencas Tumaco, Chocó y Urabá
BUENAVENTURA ÁREA 3**

20130720 Buenaventura - Área 3 - Vuelo 4c

PRODUCTO: Índice de Clorofila Hiperespectral MCARI

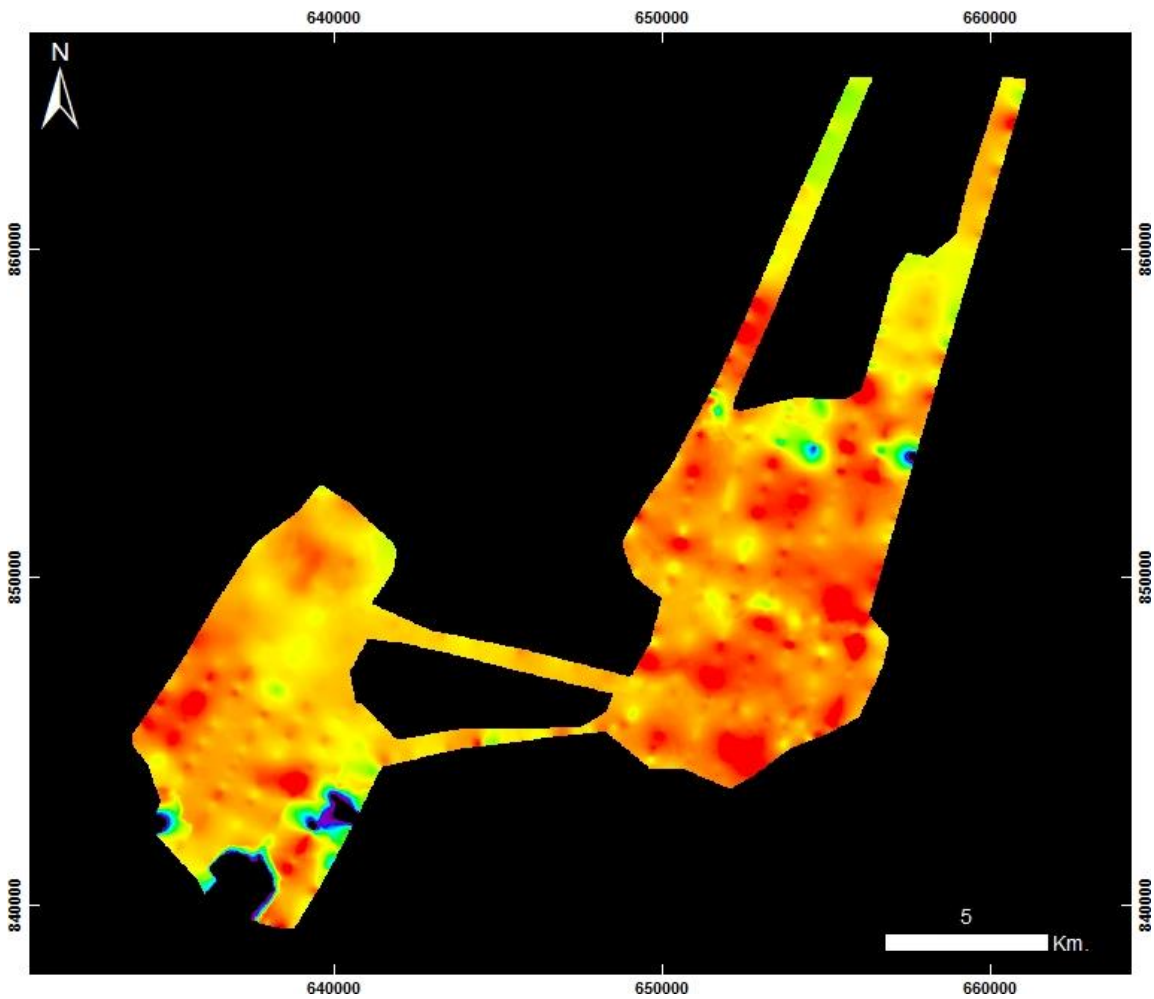


ID: 20130720 Buenaventura - Area 3 - Vuelo 4c_MCARI

Proyección Transversal Mercator - Sistema de Referencia: MAGNA SIRGAS Colombia Oeste

IDENTIFICACIÓN DE ÁREAS CON POTENCIAL HIDROCARBURÍFERO

**Cuencas Guajira, Cesar-Ranchería, Tumaco, Chocó y Urabá
Colombia**



**Cuencas Tumaco, Chocó y Urabá
BUENAVENTURA ÁREA 3**

20130720 Buenaventura - Área 3 - Vuelo 4c

PRODUCTO: Índice de Clorofila Hiperespectral SIPI

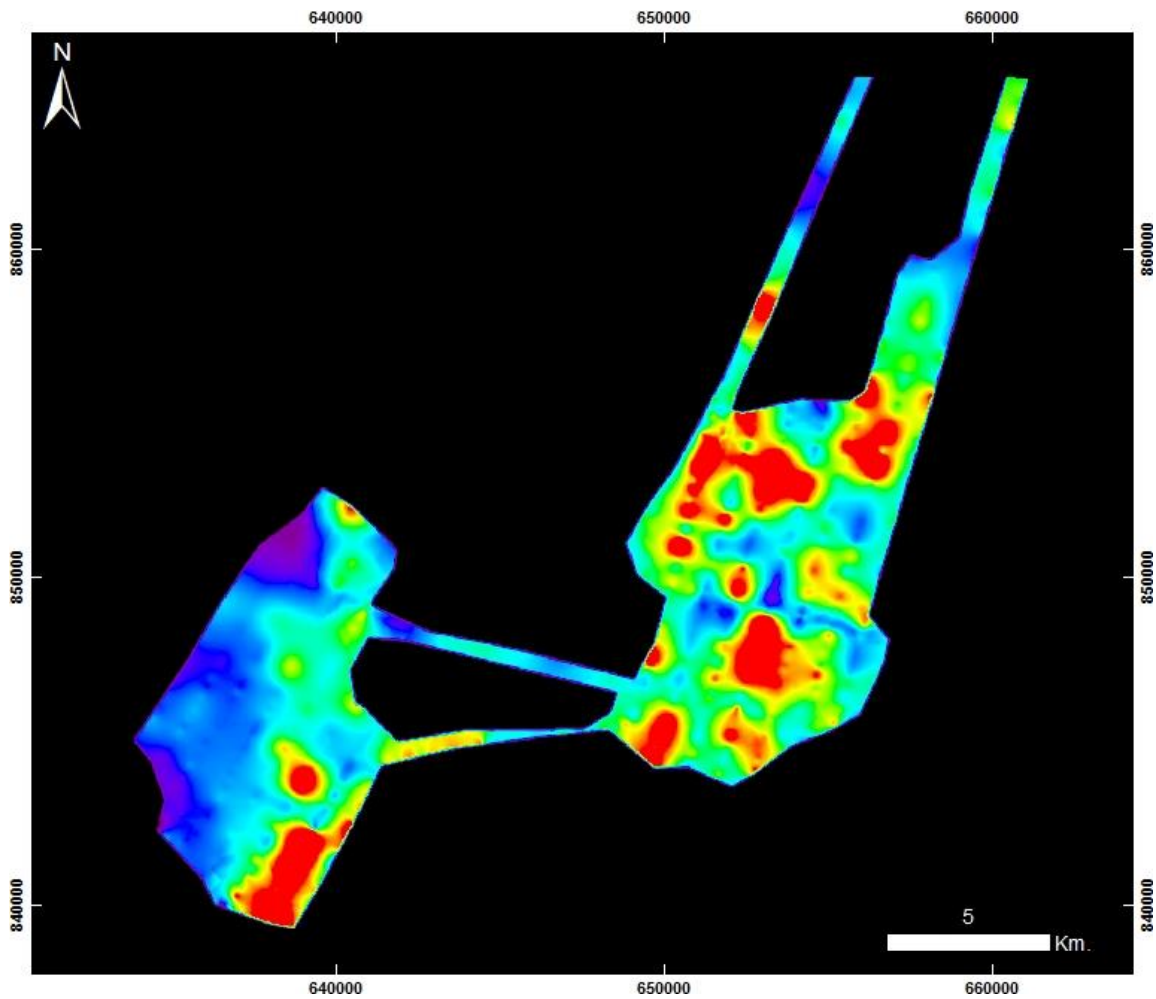


ID: 20130720 Buenaventura - Area 3 - Vuelo 4c_SIPi

Proyección Transversal Mercator - Sistema de Referencia: MAGNA SIRGAS Colombia Oeste

IDENTIFICACIÓN DE ÁREAS CON POTENCIAL HIDROCARBURÍFERO

**Cuencas Guajira, Cesar-Ranchería, Tumaco, Chocó y Urabá
Colombia**



**Cuencas Tumaco, Chocó y Urabá
BUENAVENTURA ÁREA 3**

20130720 Buenaventura - Área 3 - Vuelo 4c

PRODUCTO: Índice de Clorofila Hiperespectral TVI

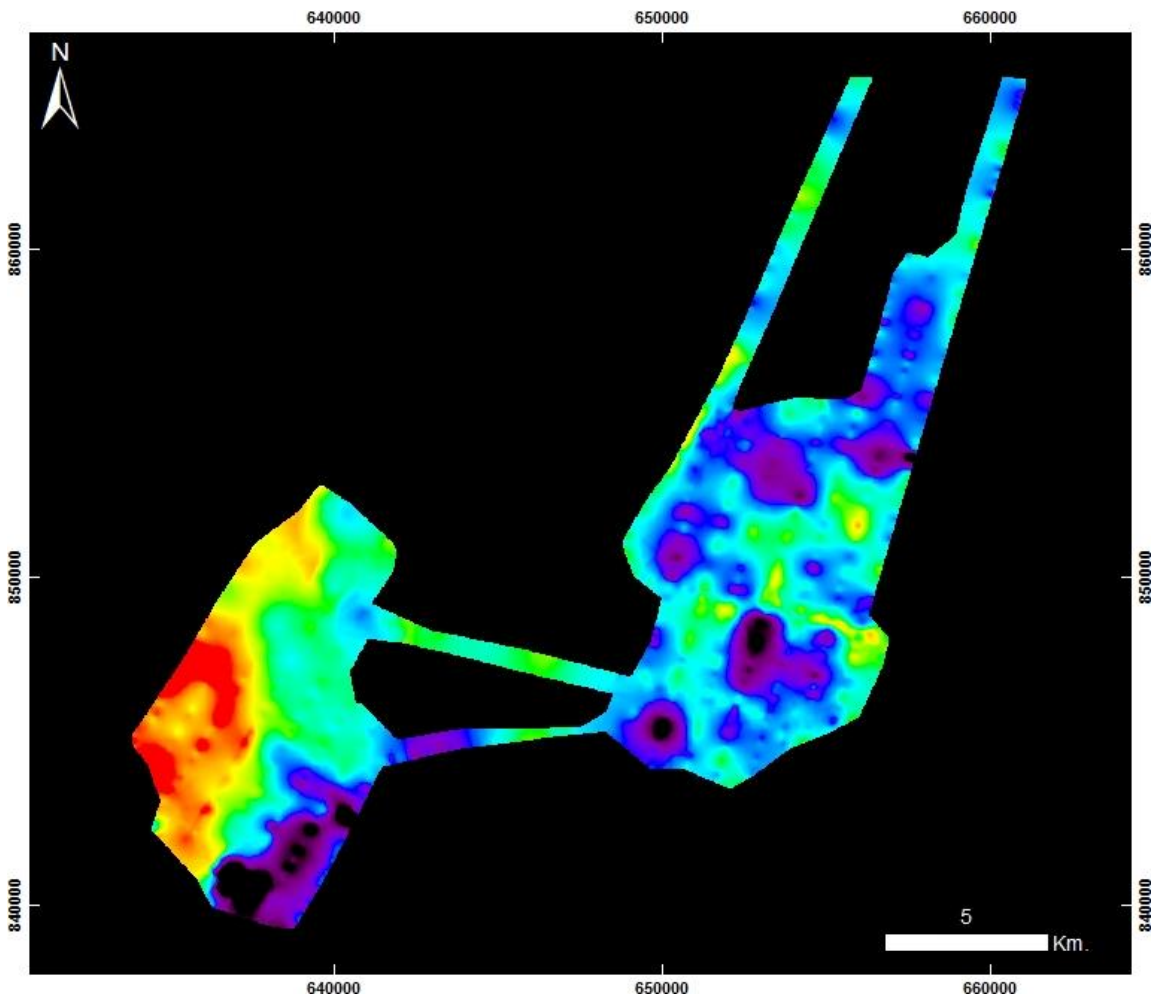


ID: 20130720 Buenaventura - Area 3 - Vuelo 4c_TV1

Proyección Transversal Mercator - Sistema de Referencia: MAGNA SIRGAS Colombia Oeste

IDENTIFICACIÓN DE ÁREAS CON POTENCIAL HIDROCARBURÍFERO

**Cuencas Guajira, Cesar-Ranchería, Tumaco, Chocó y Urabá
Colombia**



**Cuencas Tumaco, Chocó y Urabá
BUENAVENTURA ÁREA 3**

20130720 Buenaventura - Área 3 - Vuelo 4c

PRODUCTO: Índice de Contenido de Agua WCI

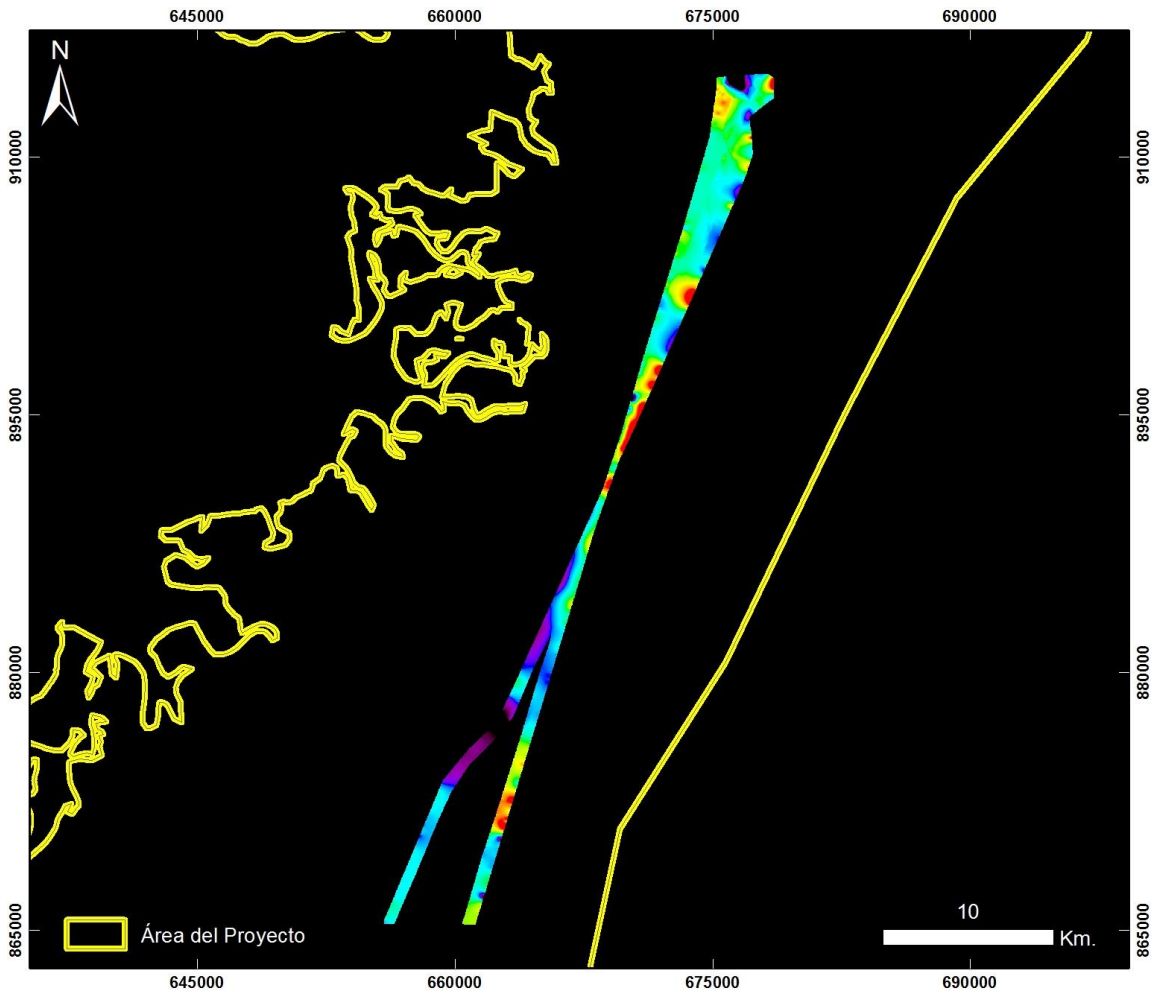


ID: 20130720 Buenaventura - Area 3 - Vuelo 4c_WCI

Proyección Transversal Mercator - Sistema de Referencia: MAGNA SIRGAS Colombia Oeste

IDENTIFICACIÓN DE ÁREAS CON POTENCIAL HIDROCARBURÍFERO

**Cuencas Guajira, Cesar-Ranchería, Tumaco, Chocó y Urabá
Colombia**



**Cuencas Tumaco, Chocó y Urabá
BUENAVENTURA ÁREA 3**

20130720 Buenaventura - Área 3 - Vuelo 4c_Taxi

PRODUCTO: Índice de Estrés Geobotánico IEG

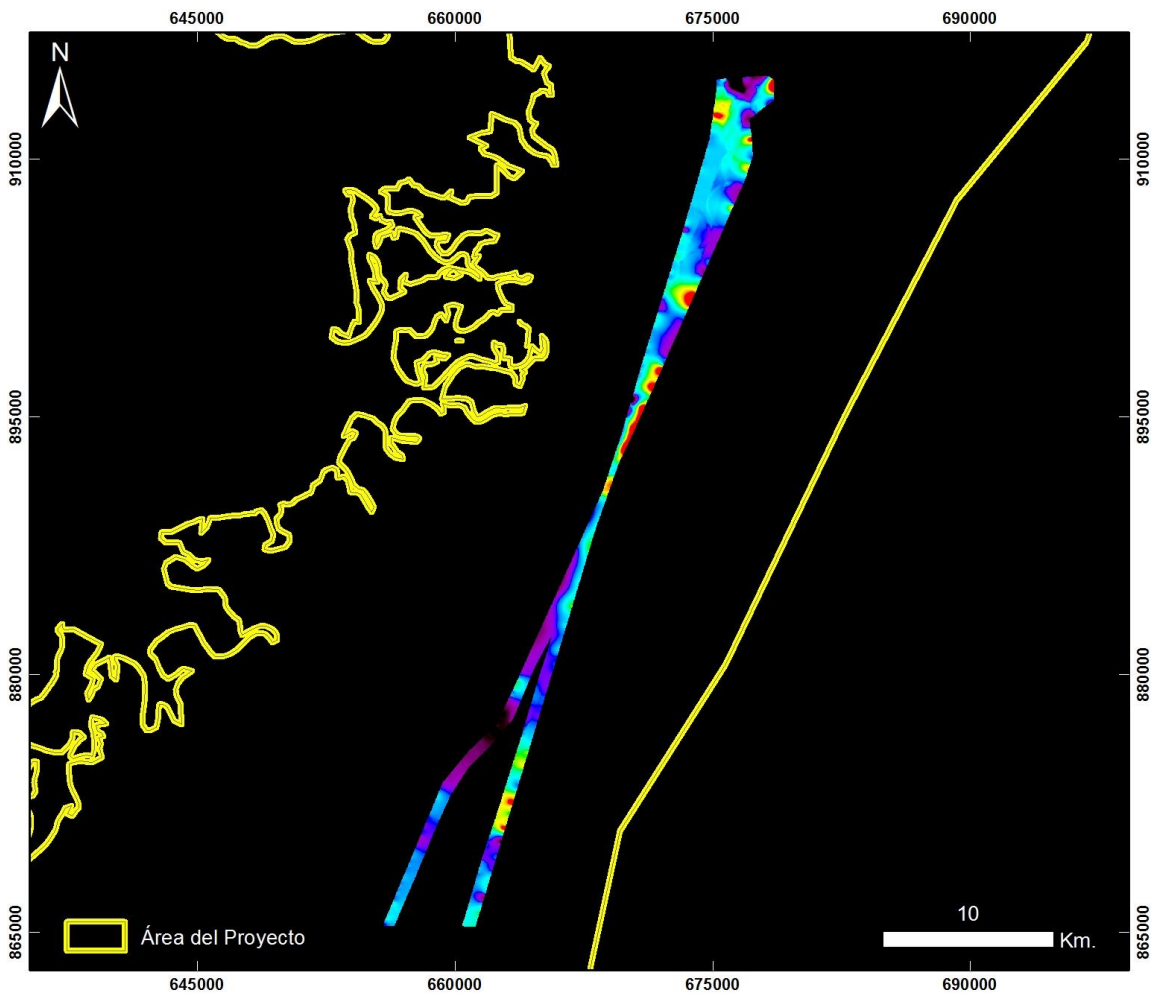


ID: 20130720 Buenaventura - Area 3 - Vuelo 4c_Taxi_IEG

Proyección Transversal Mercator - Sistema de Referencia: MAGNA SIRGAS Colombia Oeste

IDENTIFICACIÓN DE ÁREAS CON POTENCIAL HIDROCARBURÍFERO

**Cuencas Guajira, Cesar-Ranchería, Tumaco, Chocó y Urabá
Colombia**



Cuencas Tumaco, Chocó y Urabá BUENAVENTURA ÁREA 3

20130720 Buenaventura - Área 3 - Vuelo 4c_Taxi

PRODUCTO: Índice de Clorofila Hiperespectral MCARI

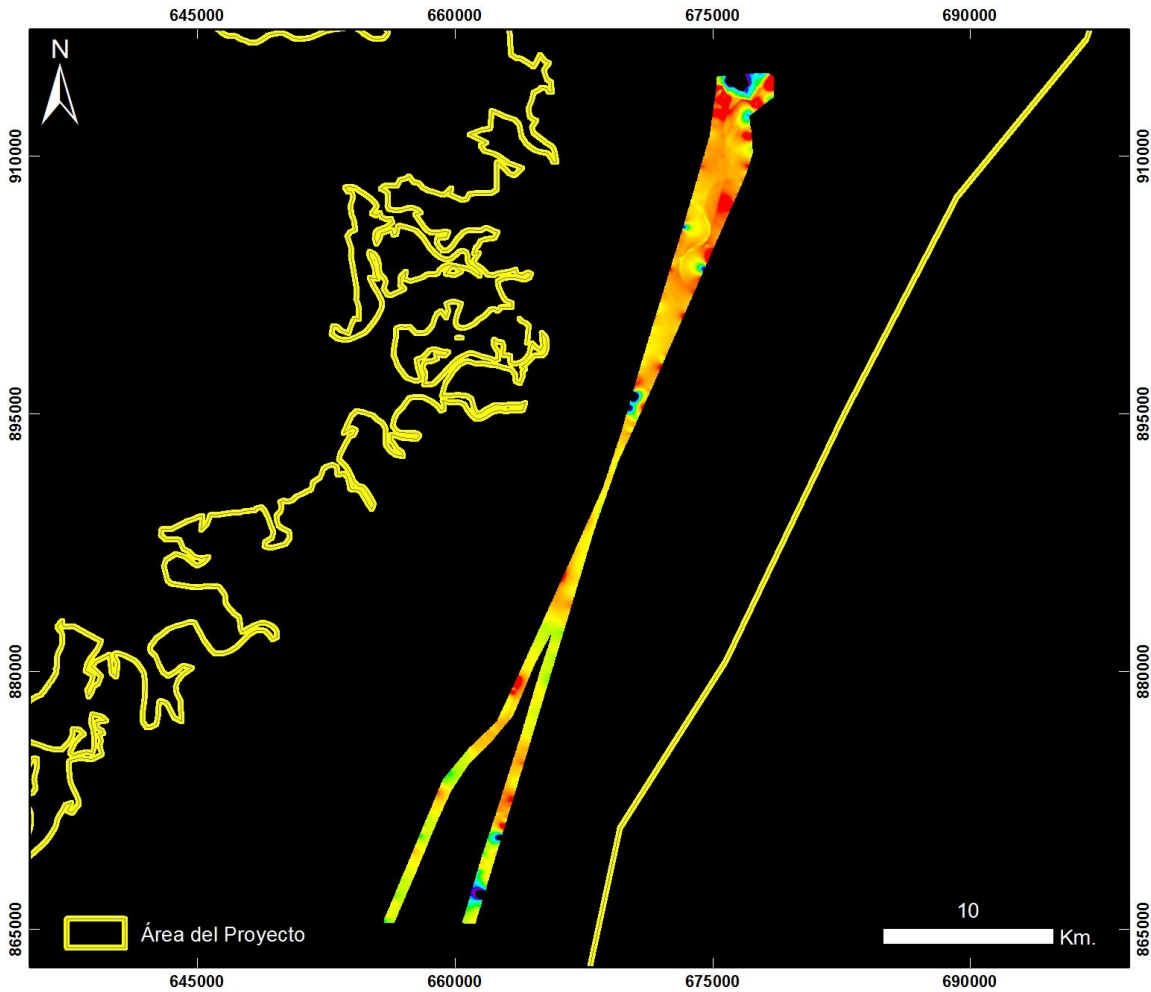


ID: 20130720 Buenaventura - Area 3 - Vuelo 4c_Taxi_MCARI

Proyección Transversal Mercator - Sistema de Referencia: MAGNA SIRGAS Colombia Oeste

IDENTIFICACIÓN DE ÁREAS CON POTENCIAL HIDROCARBURÍFERO

**Cuencas Guajira, Cesar-Ranchería, Tumaco, Chocó y Urabá
Colombia**



Cuencas Tumaco, Chocó y Urabá BUENAVENTURA ÁREA 3

20130720 Buenaventura - Área 3 - Vuelo 4c_Taxi

PRODUCTO: Índice de Clorofila Hiperespectral SIPI

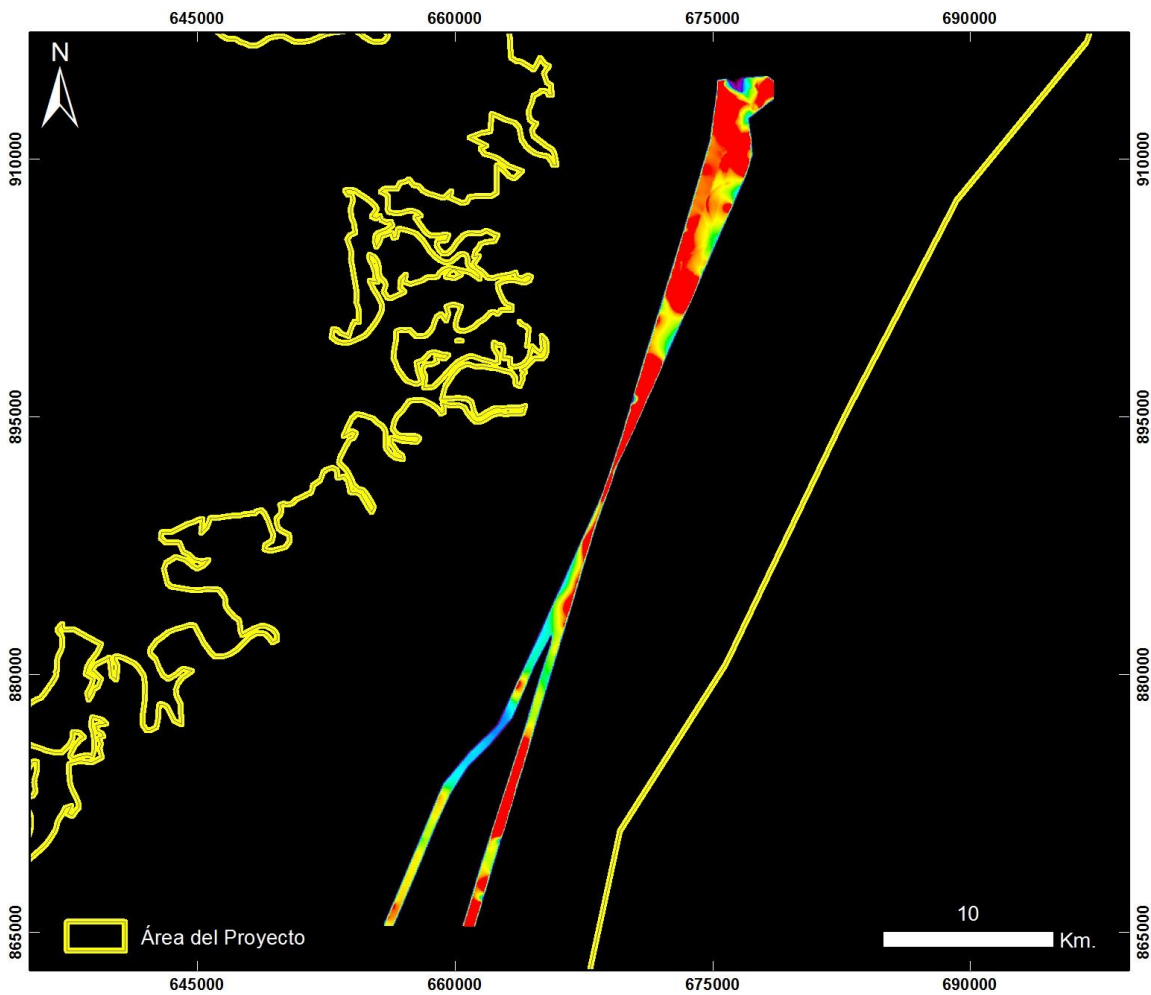


ID: 20130720 Buenaventura - Area 3 - Vuelo 4c_Taxi_SIPI

Proyección Transversal Mercator - Sistema de Referencia: MAGNA SIRGAS Colombia Oeste

IDENTIFICACIÓN DE ÁREAS CON POTENCIAL HIDROCARBURÍFERO

**Cuencas Guajira, Cesar-Ranchería, Tumaco, Chocó y Urabá
Colombia**



Cuencas Tumaco, Chocó y Urabá BUENAVENTURA ÁREA 3

20130720 Buenaventura - Área 3 - Vuelo 4c_Taxi

PRODUCTO: Índice de Clorofila Hiperespectral TVI

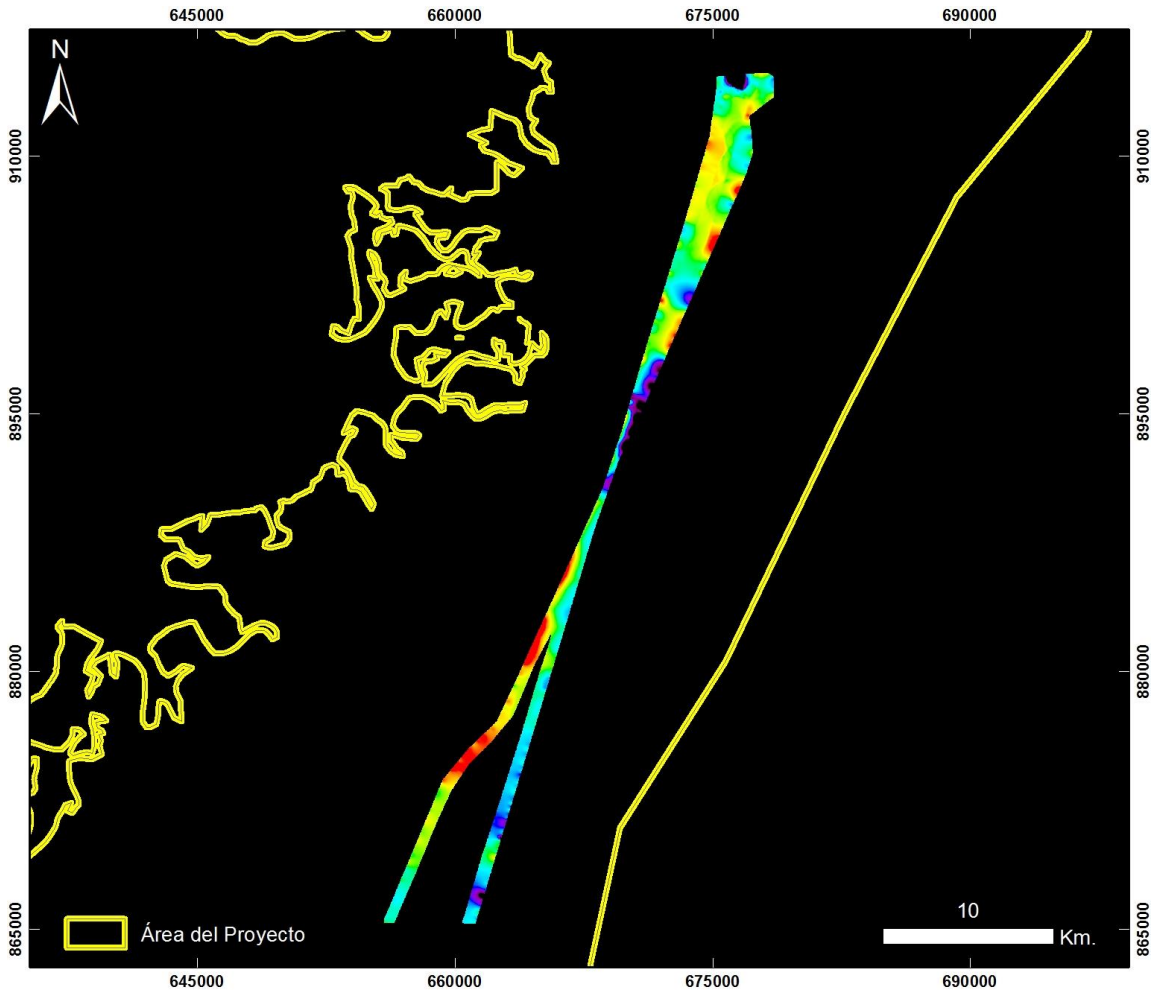


ID: 20130720 Buenaventura - Area 3 - Vuelo 4c_Taxi_TVI

Proyección Transversal Mercator - Sistema de Referencia: MAGNA SIRGAS Colombia Oeste

IDENTIFICACIÓN DE ÁREAS CON POTENCIAL HIDROCARBURÍFERO

**Cuencas Guajira, Cesar-Ranchería, Tumaco, Chocó y Urabá
Colombia**



**Cuencas Tumaco, Chocó y Urabá
BUENAVENTURA ÁREA 3**

20130720 Buenaventura - Área 3 - Vuelo 4c_Taxi

PRODUCTO: Índice de Contenido de Agua WCI



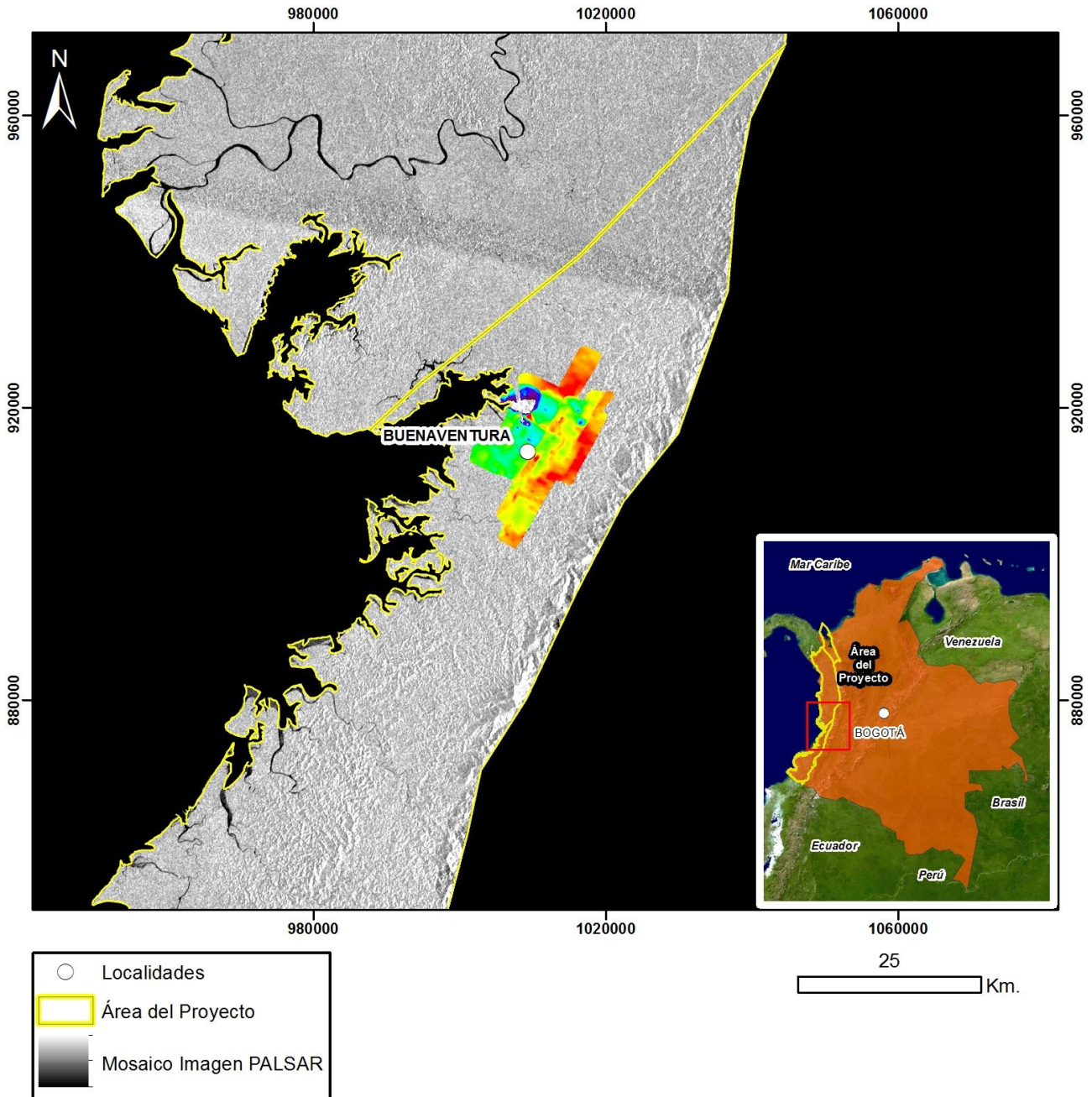
ID: 20130720 Buenaventura - Area 3 - Vuelo 4c_Taxi_WCI

Proyección Transversal Mercator - Sistema de Referencia: MAGNA SIRGAS Colombia Oeste

IDENTIFICACIÓN DE ÁREAS CON POTENCIAL HIDROCARBURÍFERO

**Cuencas Guajira, Cesar-Ranchería, Tumaco, Chocó y Urabá
 Colombia**

BUENAVENTURA – AREA 4 – VUELO 6

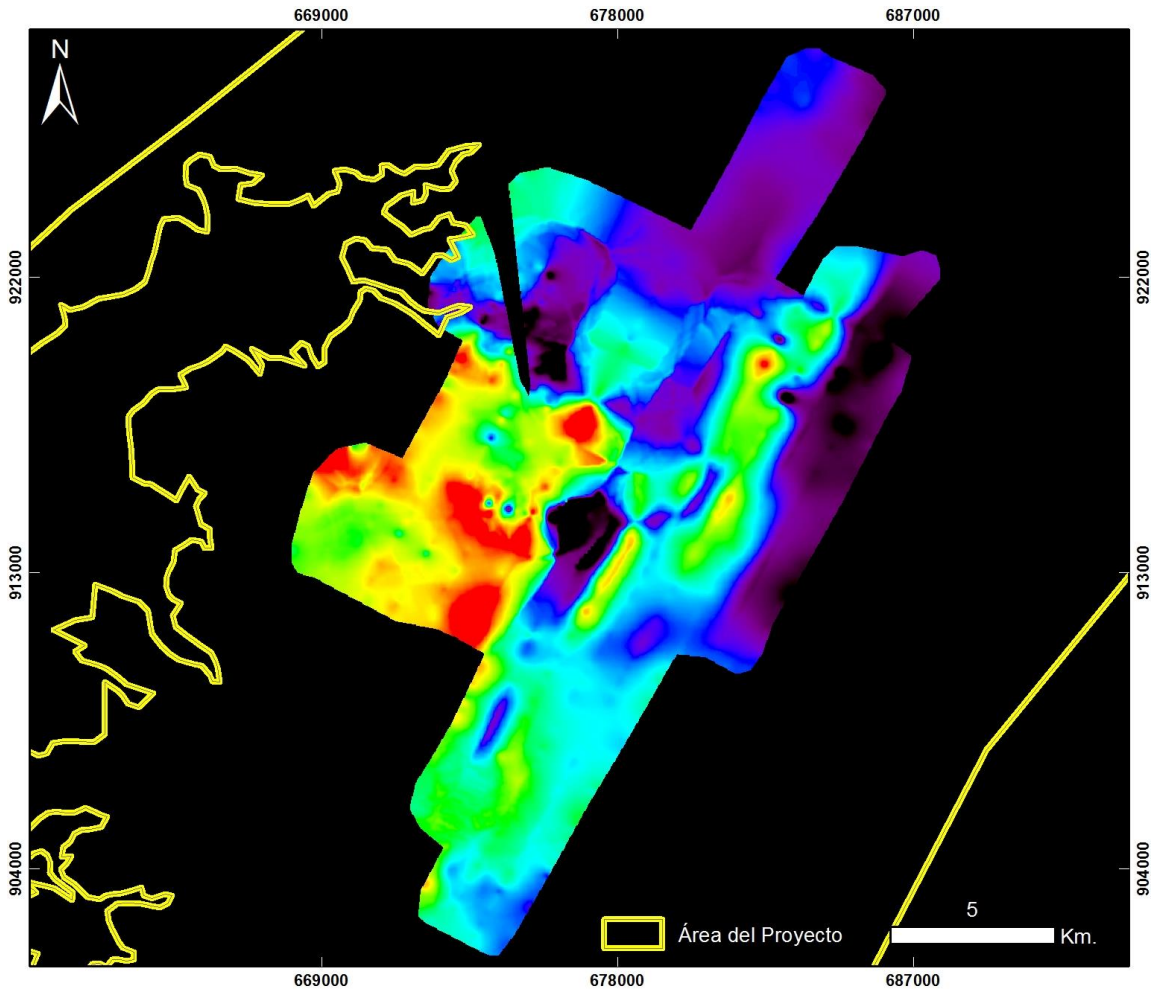


Mapa de Localización de Datos Hiperespectrales

Proyección Transversal Mercator - Sistema de Referencia: MAGNA-SIRGAS Colombia Oeste

IDENTIFICACIÓN DE ÁREAS CON POTENCIAL HIDROCARBURÍFERO

**Cuencas Guajira, Cesar-Ranchería, Tumaco, Chocó y Urabá
Colombia**



**Cuencas Tumaco, Chocó y Urabá
BUENAVENTURA ÁREA 4**

20130720 Buenaventura - Área 4 - Vuelo 6

PRODUCTO: Índice de Estrés Geobotánico IEG

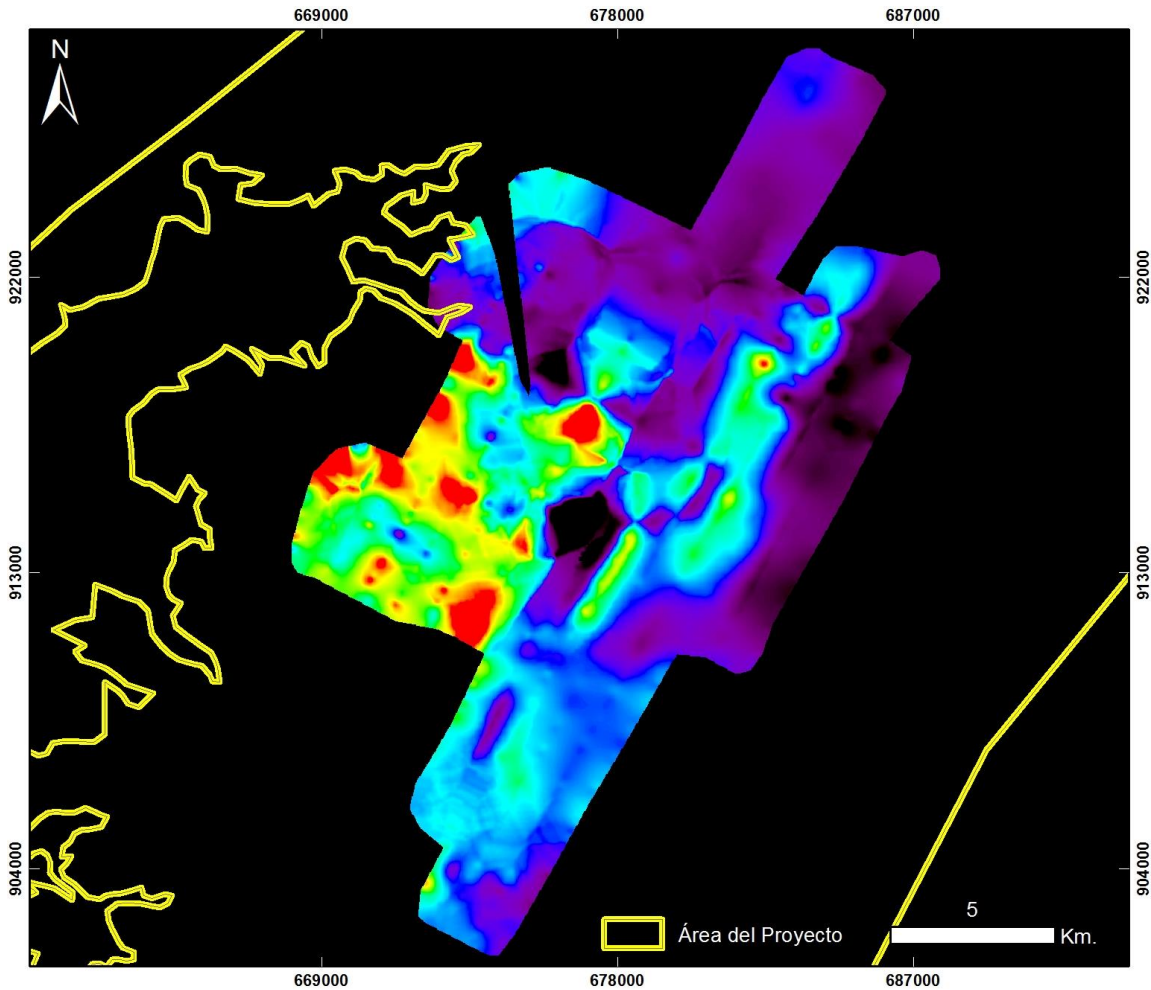


ID: 20130720 Buenaventura - Area 4 - Vuelo 6_IEG

Proyección Transversal Mercator - Sistema de Referencia: MAGNA SIRGAS Colombia Oeste

IDENTIFICACIÓN DE ÁREAS CON POTENCIAL HIDROCARBURÍFERO

**Cuencas Guajira, Cesar-Ranchería, Tumaco, Chocó y Urabá
Colombia**



**Cuencas Tumaco, Chocó y Urabá
BUENAVENTURA ÁREA 4**

20130720 Buenaventura - Área 4 - Vuelo 6

PRODUCTO: Índice de Clorofila Hiperespectral MCARI

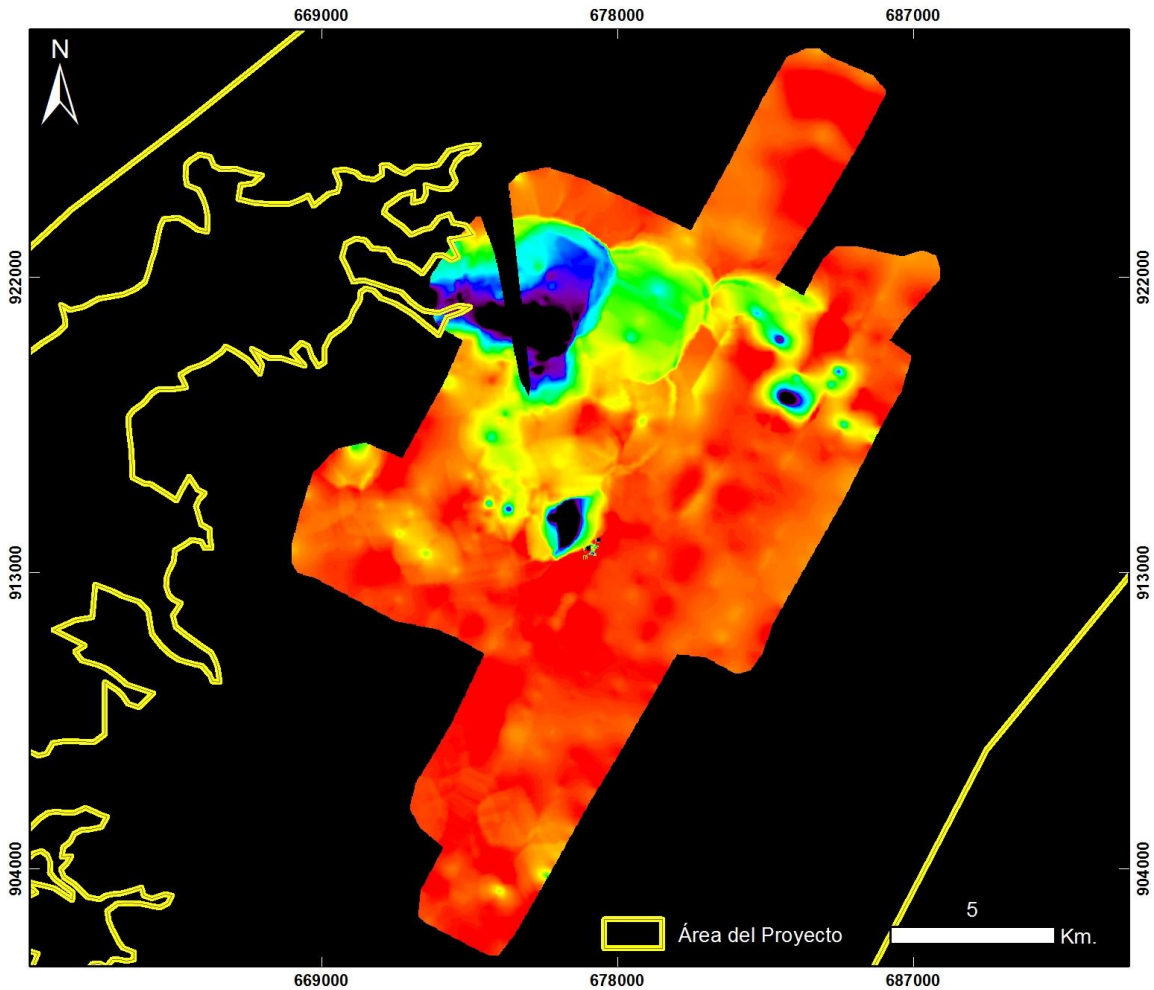


ID: 20130720 Buenaventura - Area 4 - Vuelo 6_MCARI

Proyección Transversal Mercator - Sistema de Referencia: MAGNA SIRGAS Colombia Oeste

IDENTIFICACIÓN DE ÁREAS CON POTENCIAL HIDROCARBURÍFERO

**Cuencas Guajira, Cesar-Ranchería, Tumaco, Chocó y Urabá
Colombia**



**Cuencas Tumaco, Chocó y Urabá
BUENAVENTURA ÁREA 4**

20130720 Buenaventura - Área 4 - Vuelo 6

PRODUCTO: Índice de Clorofila Hiperespectral SIPI

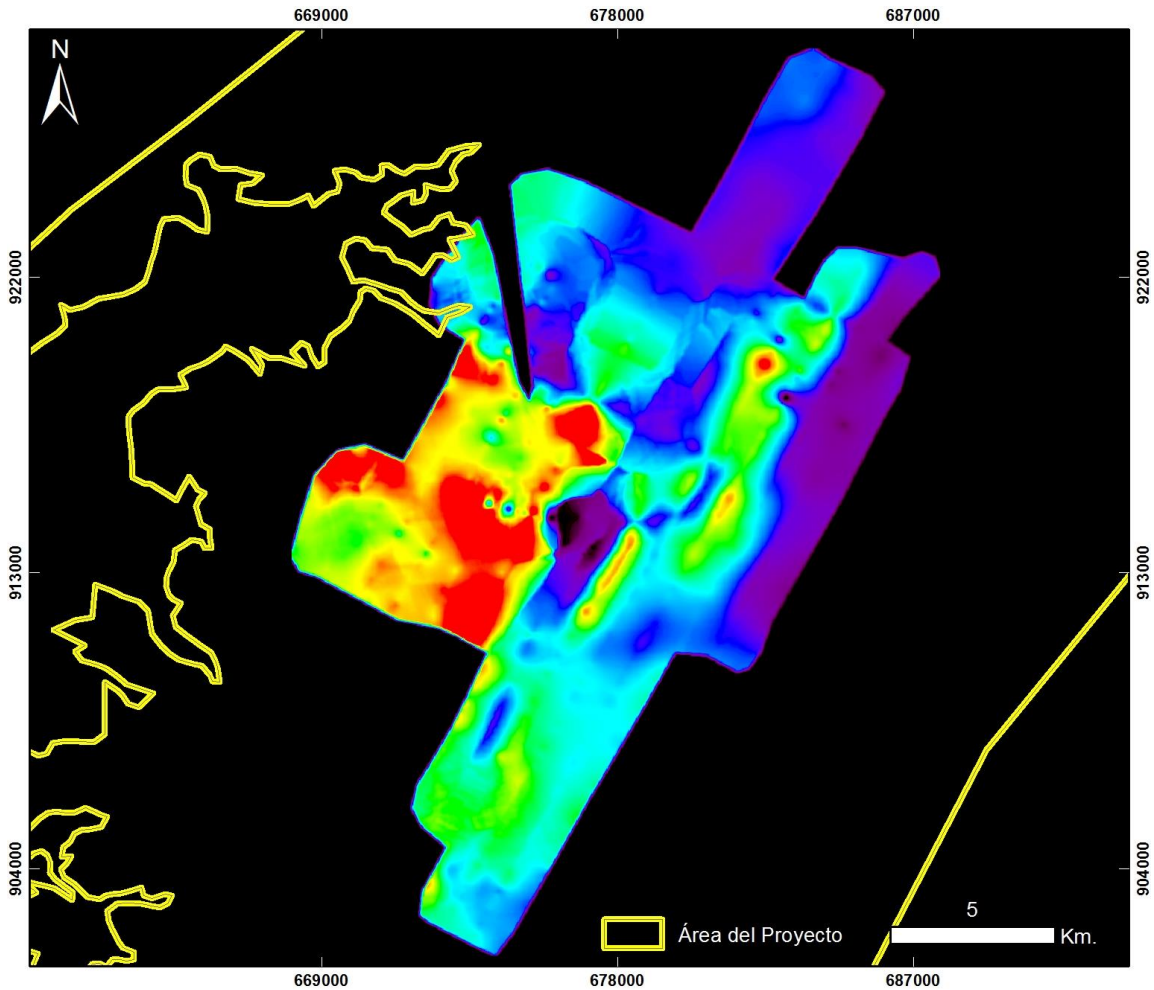


ID: 20130720 Buenaventura - Area 4 - Vuelo 6_SIPi

Proyección Transversal Mercator - Sistema de Referencia: MAGNA SIRGAS Colombia Oeste

IDENTIFICACIÓN DE ÁREAS CON POTENCIAL HIDROCARBURÍFERO

**Cuencas Guajira, Cesar-Ranchería, Tumaco, Chocó y Urabá
Colombia**



**Cuencas Tumaco, Chocó y Urabá
BUENAVENTURA ÁREA 4**

20130720 Buenaventura - Área 4 - Vuelo 6

PRODUCTO: Índice de Clorofila Hiperespectral TVI

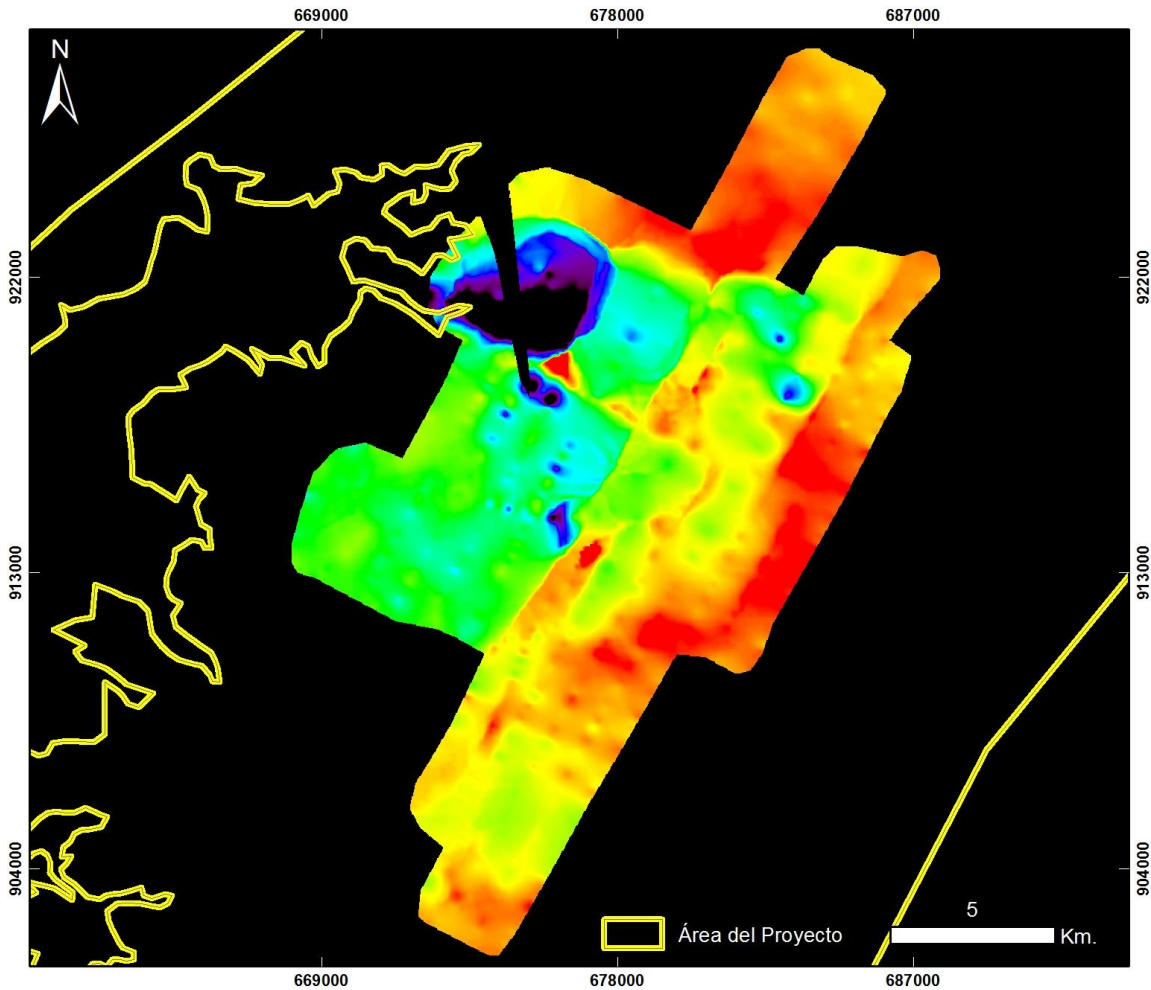


ID: 20130720 Buenaventura - Area 4 - Vuelo 6_TV1

Proyección Transversal Mercator - Sistema de Referencia: MAGNA SIRGAS Colombia Oeste

IDENTIFICACIÓN DE ÁREAS CON POTENCIAL HIDROCARBURÍFERO

**Cuencas Guajira, Cesar-Ranchería, Tumaco, Chocó y Urabá
Colombia**



**Cuencas Tumaco, Chocó y Urabá
BUENAVENTURA ÁREA 4**

20130720 Buenaventura - Área 4 - Vuelo 6

PRODUCTO: Índice de Contenido de Agua WCI



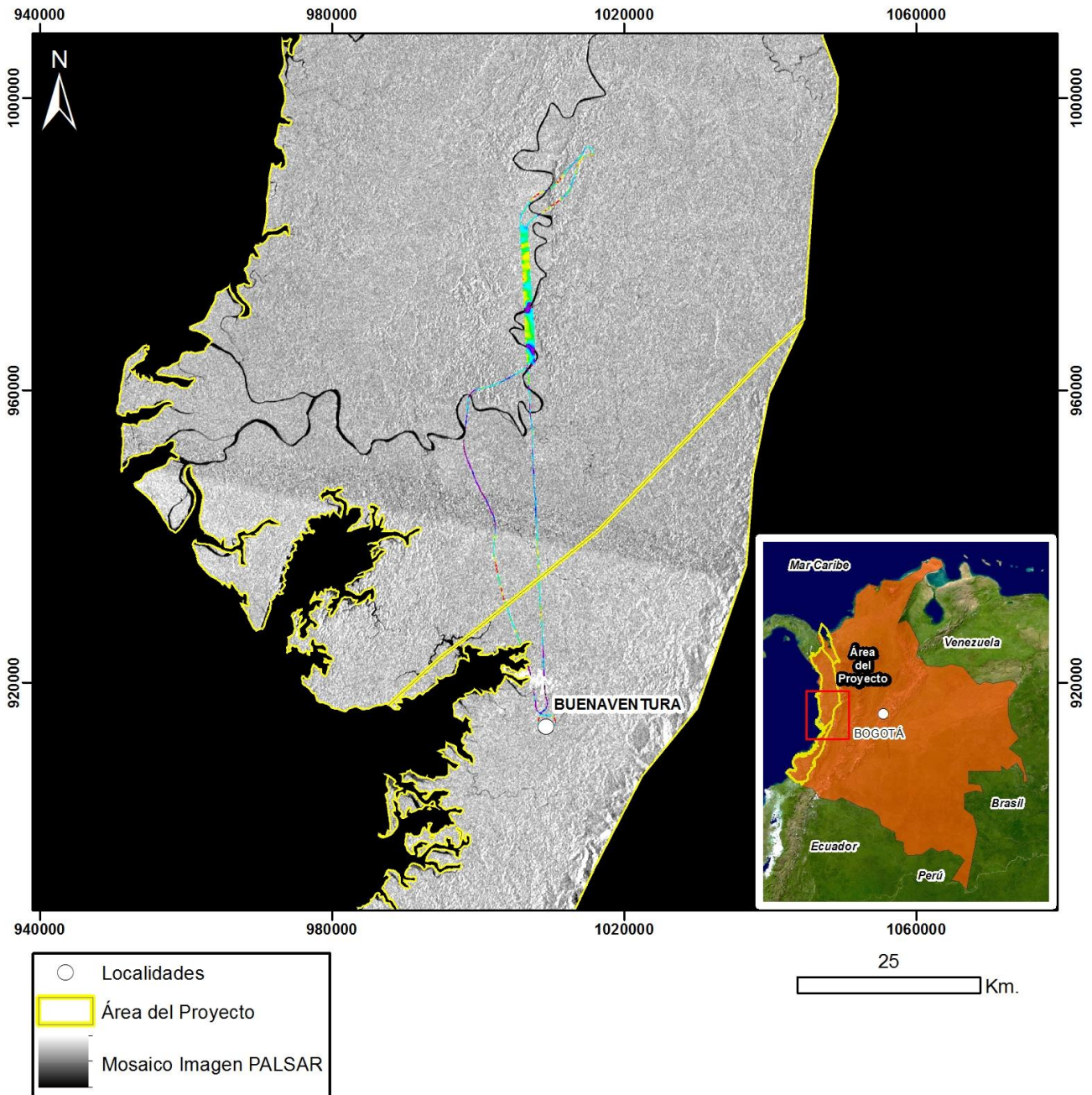
ID: 20130720 Buenaventura - Area 4 - Vuelo 6_WCI

Proyección Transversal Mercator - Sistema de Referencia: MAGNA SIRGAS Colombia Oeste

IDENTIFICACIÓN DE ÁREAS CON POTENCIAL HIDROCARBURÍFERO

**Cuencas Guajira, Cesar-Ranchería, Tumaco, Chocó y Urabá
 Colombia**


BUENAVENTURA – AREA 5 – VUELO 7



Mapa de Localización de Datos Hiperespectrales
 Proyección Transversal Mercator - Sistema de Referencia: MAGNA-SIRGAS Colombia Oeste

IDENTIFICACIÓN DE ÁREAS CON POTENCIAL HIDROCARBURÍFERO

**Cuencas Guajira, Cesar-Ranchería, Tumaco, Chocó y Urabá
Colombia**



**Cuencas Tumaco, Chocó y Urabá
BUENAVENTURA ÁREA 5
ZOOM 1**

20130721 Buenaventura - Área 5 - Vuelo7

PRODUCTO: Índice de Estrés Geobotánico IEG




ID: 20130721 Buenaventura - Area 5 - Vuelo7_IEG

Proyección Transversal Mercator - Sistema de Referencia: MAGNA SIRGAS Colombia Oeste

IDENTIFICACIÓN DE ÁREAS CON POTENCIAL HIDROCARBURÍFERO

**Cuencas Guajira, Cesar-Ranchería, Tumaco, Chocó y Urabá
Colombia**



**Cuencas Tumaco, Chocó y Urabá
BUENAVENTURA ÁREA 5
ZOOM 1**

20130721 Buenaventura - Área 5 - Vuelo7

PRODUCTO: Índice de Clorofila Hiperespectral MCARI

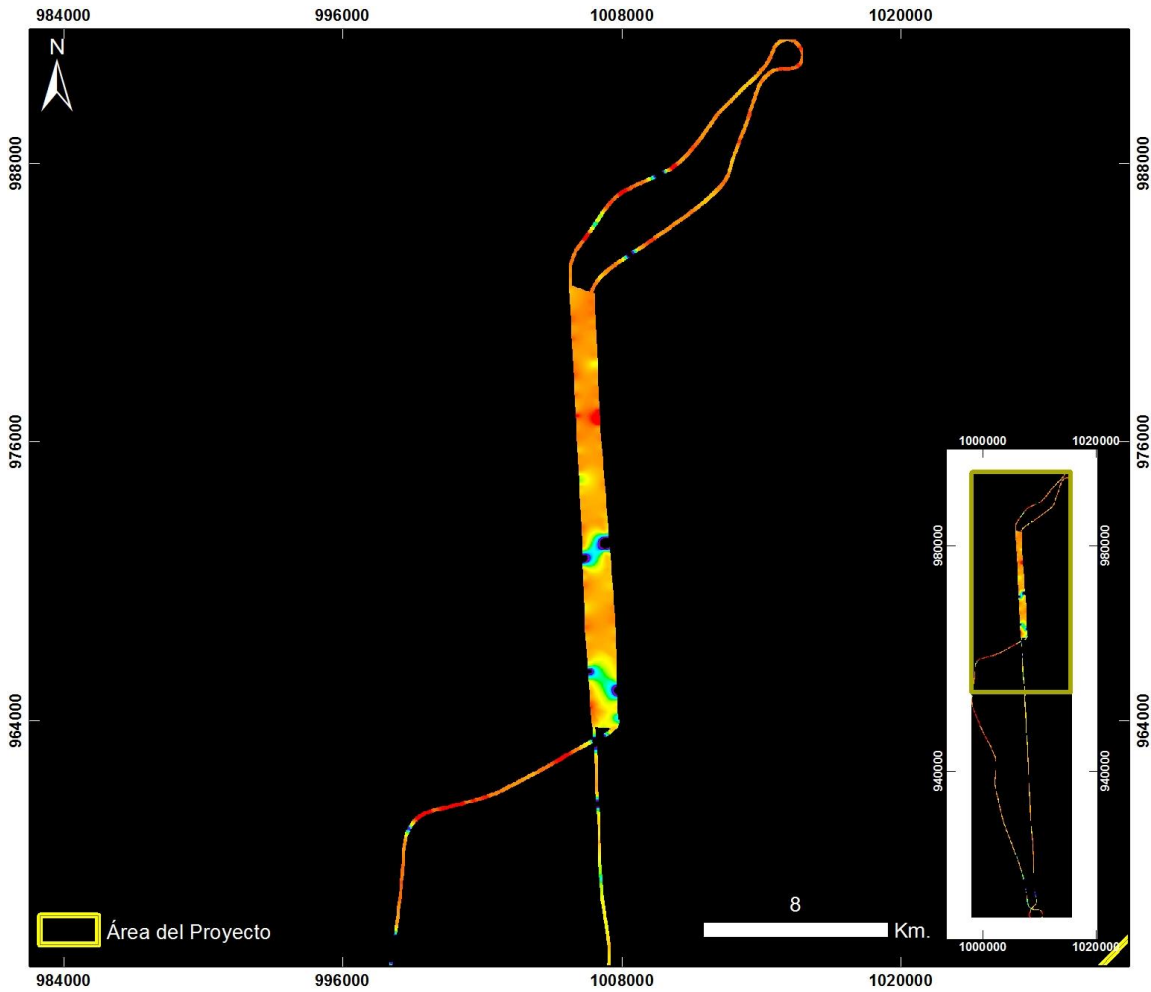


ID: 20130721 Buenaventura - Area 5 - Vuelo7_MCARI

Proyección Transversal Mercator - Sistema de Referencia: MAGNA SIRGAS Colombia Oeste

IDENTIFICACIÓN DE ÁREAS CON POTENCIAL HIDROCARBURÍFERO

**Cuencas Guajira, Cesar-Ranchería, Tumaco, Chocó y Urabá
Colombia**



**Cuencas Tumaco, Chocó y Urabá
BUENAVENTURA ÁREA 5
ZOOM 1**

20130721 Buenaventura - Área 5 - Vuelo7

PRODUCTO: Índice de Clorofila Hiperespectral SIPI

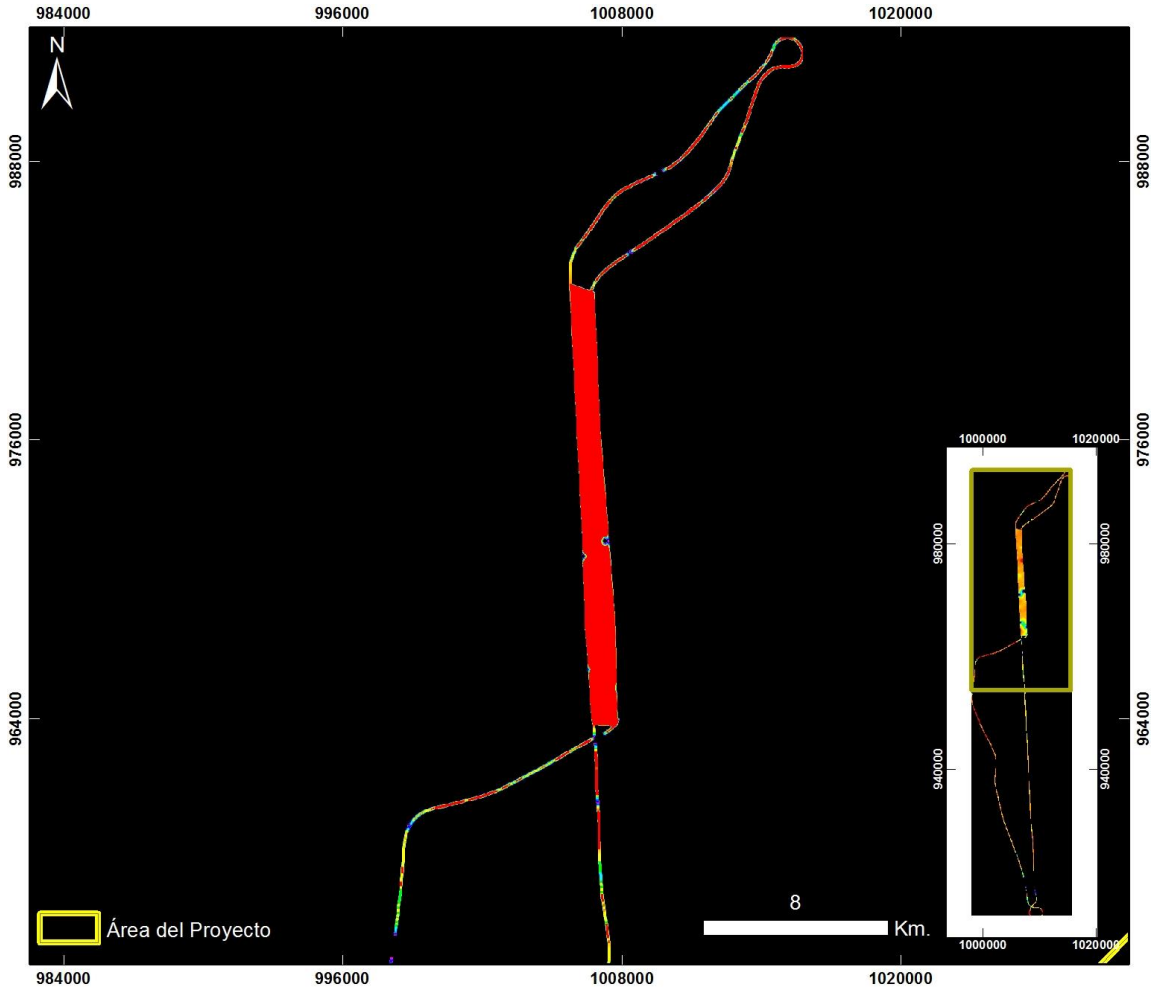


ID: 20130721 Buenaventura - Area 5 - Vuelo7_SIPi

Proyección Transversal Mercator - Sistema de Referencia: MAGNA SIRGAS Colombia Oeste

IDENTIFICACIÓN DE ÁREAS CON POTENCIAL HIDROCARBURÍFERO

**Cuencas Guajira, Cesar-Ranchería, Tumaco, Chocó y Urabá
Colombia**



**Cuencas Tumaco, Chocó y Urabá
BUENAVENTURA ÁREA 5
ZOOM 1**

20130721 Buenaventura - Área 5 - Vuelo7

PRODUCTO: Índice de Clorofila Hiperespectral TVI




ID: 20130721 Buenaventura - Area 5 - Vuelo7_TV1

Proyección Transversal Mercator - Sistema de Referencia: MAGNA SIRGAS Colombia Oeste

IDENTIFICACIÓN DE ÁREAS CON POTENCIAL HIDROCARBURÍFERO

**Cuencas Guajira, Cesar-Ranchería, Tumaco, Chocó y Urabá
Colombia**



**Cuencas Tumaco, Chocó y Urabá
BUENAVENTURA ÁREA 5
ZOOM 1**

20130721 Buenaventura - Área 5 - Vuelo7

PRODUCTO: Índice de Contenido de Agua WCI

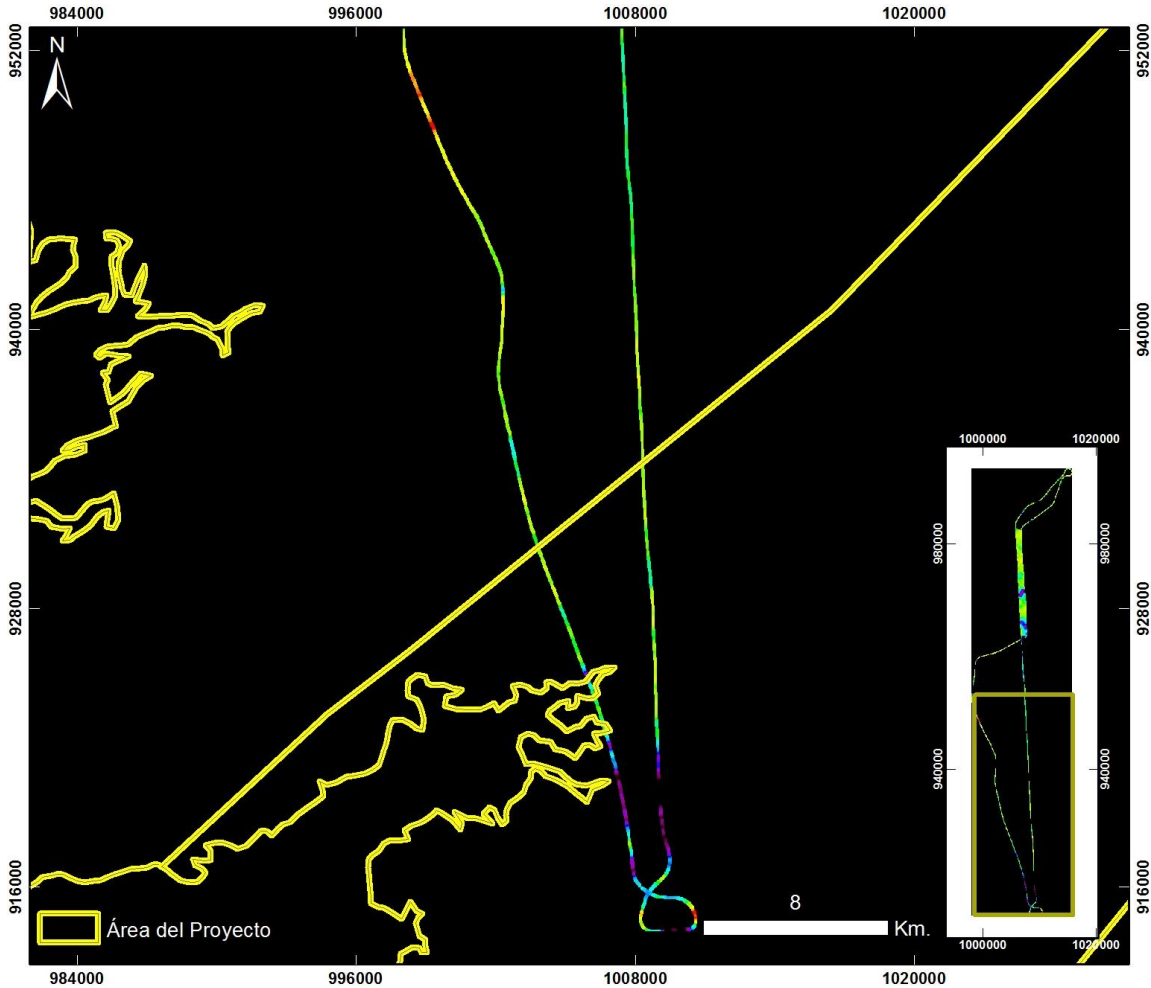


ID: 20130721 Buenaventura - Area 5 - Vuelo7_WCI

Proyección Transversal Mercator - Sistema de Referencia: MAGNA SIRGAS Colombia Oeste

IDENTIFICACIÓN DE ÁREAS CON POTENCIAL HIDROCARBURÍFERO

**Cuencas Guajira, Cesar-Ranchería, Tumaco, Chocó y Urabá
Colombia**



**Cuencas Tumaco, Chocó y Urabá
BUENAVENTURA ÁREA 5
ZOOM 2**

20130721 Buenaventura - Área 5 - Vuelo7

PRODUCTO: Índice de Estrés Geobotánico IEG

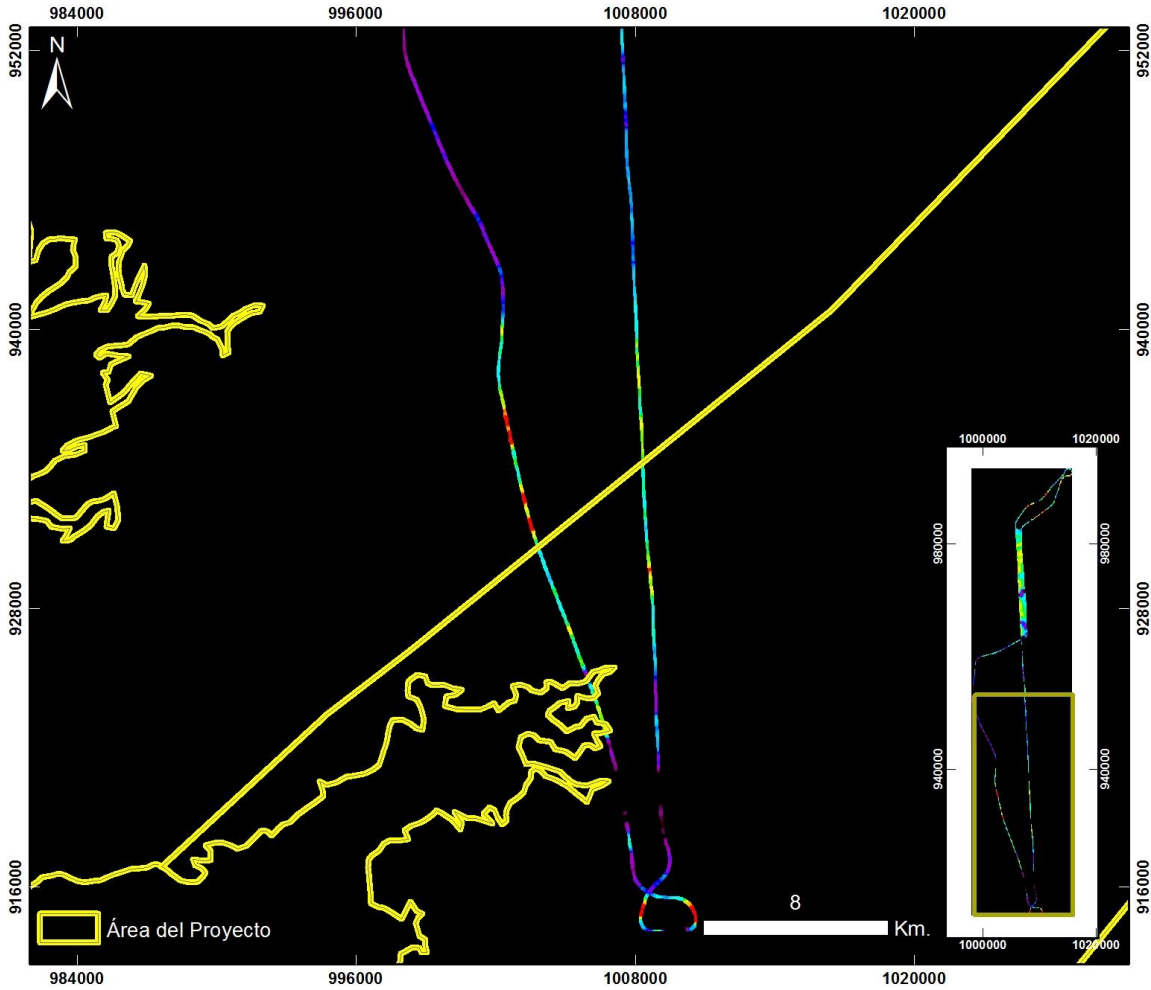


ID: 20130721 Buenaventura - Area 5 - Vuelo7_IEG

Proyección Transversal Mercator - Sistema de Referencia: MAGNA SIRGAS Colombia Oeste

IDENTIFICACIÓN DE ÁREAS CON POTENCIAL HIDROCARBURÍFERO

**Cuencas Guajira, Cesar-Ranchería, Tumaco, Chocó y Urabá
Colombia**



**Cuencas Tumaco, Chocó y Urabá
BUENAVENTURA ÁREA 5
ZOOM 2**

20130721 Buenaventura - Área 5 - Vuelo7

PRODUCTO: Índice de Clorofila Hiperespectral MCARI

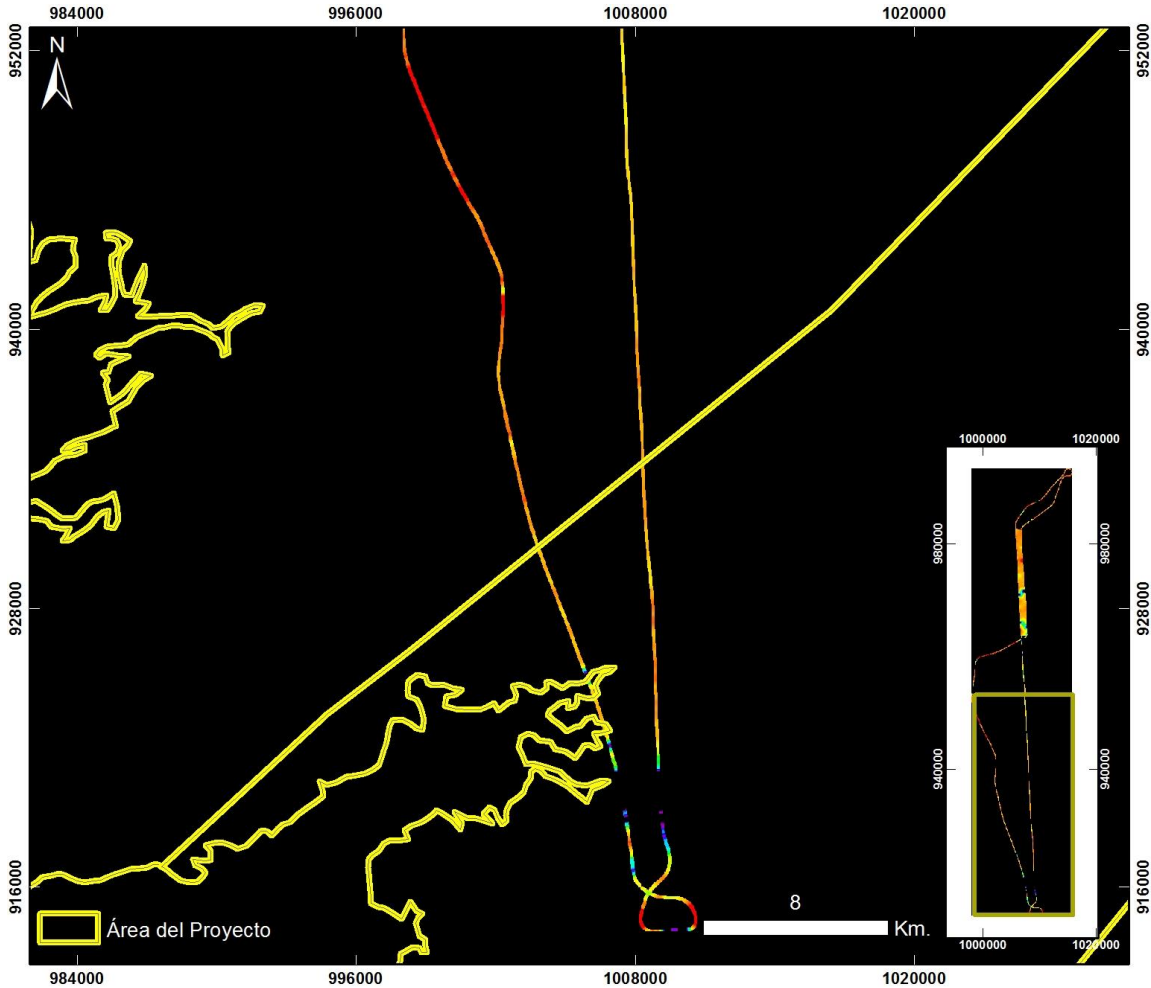


ID: 20130721 Buenaventura - Area 5 - Vuelo7_MCARI

Proyección Transversal Mercator - Sistema de Referencia: MAGNA SIRGAS Colombia Oeste

IDENTIFICACIÓN DE ÁREAS CON POTENCIAL HIDROCARBURÍFERO

**Cuencas Guajira, Cesar-Ranchería, Tumaco, Chocó y Urabá
Colombia**



**Cuencas Tumaco, Chocó y Urabá
BUENAVENTURA ÁREA 5
ZOOM 2**

20130721 Buenaventura - Área 5 - Vuelo7

PRODUCTO: Índice de Clorofila Hiperespectral SIPI

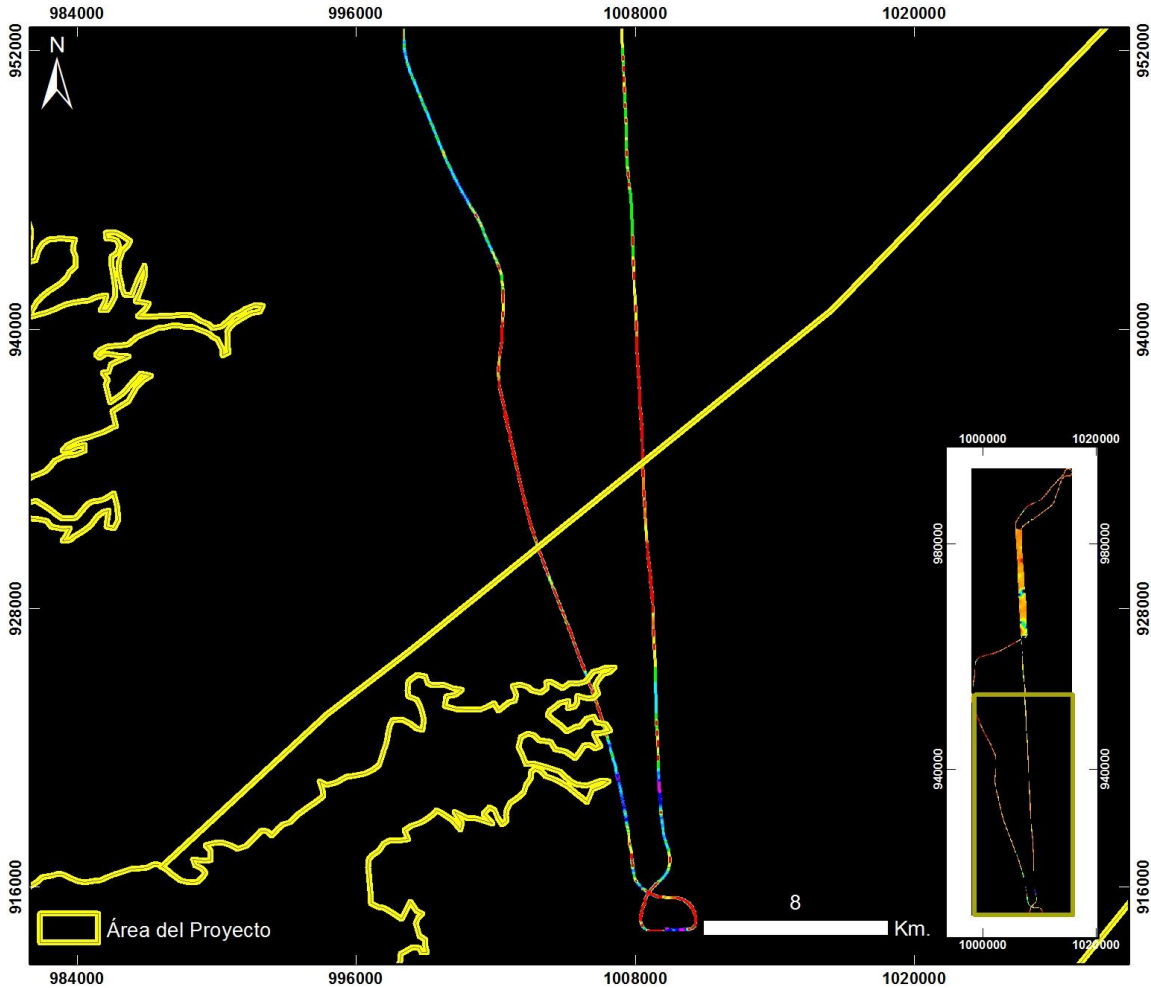


ID: 20130721 Buenaventura - Area 5 - Vuelo7_SIPi

Proyección Transversal Mercator - Sistema de Referencia: MAGNA SIRGAS Colombia Oeste

IDENTIFICACIÓN DE ÁREAS CON POTENCIAL HIDROCARBURÍFERO

**Cuencas Guajira, Cesar-Ranchería, Tumaco, Chocó y Urabá
Colombia**



**Cuencas Tumaco, Chocó y Urabá
BUENAVENTURA ÁREA 5
ZOOM 2**

20130721 Buenaventura - Área 5 - Vuelo7

PRODUCTO: Índice de Clorofila Hiperespectral TVI

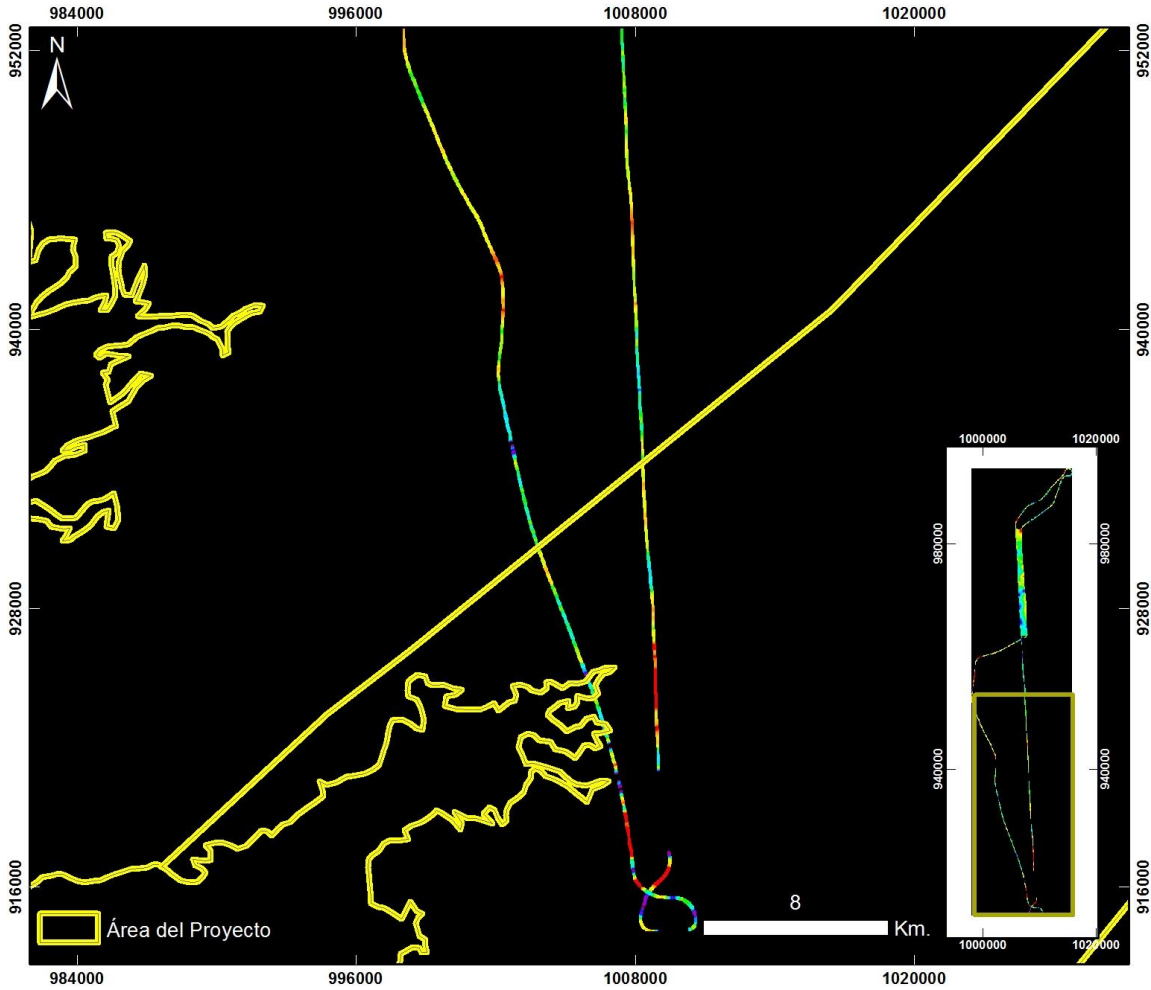


ID: 20130721 Buenaventura - Area 5 - Vuelo7_TV1

Proyección Transversal Mercator - Sistema de Referencia: MAGNA SIRGAS Colombia Oeste

IDENTIFICACIÓN DE ÁREAS CON POTENCIAL HIDROCARBURÍFERO

**Cuencas Guajira, Cesar-Ranchería, Tumaco, Chocó y Urabá
Colombia**



**Cuencas Tumaco, Chocó y Urabá
BUENAVENTURA ÁREA 5
ZOOM 2**

20130721 Buenaventura - Área 5 - Vuelo7

PRODUCTO: Índice de Contenido de Agua WCI



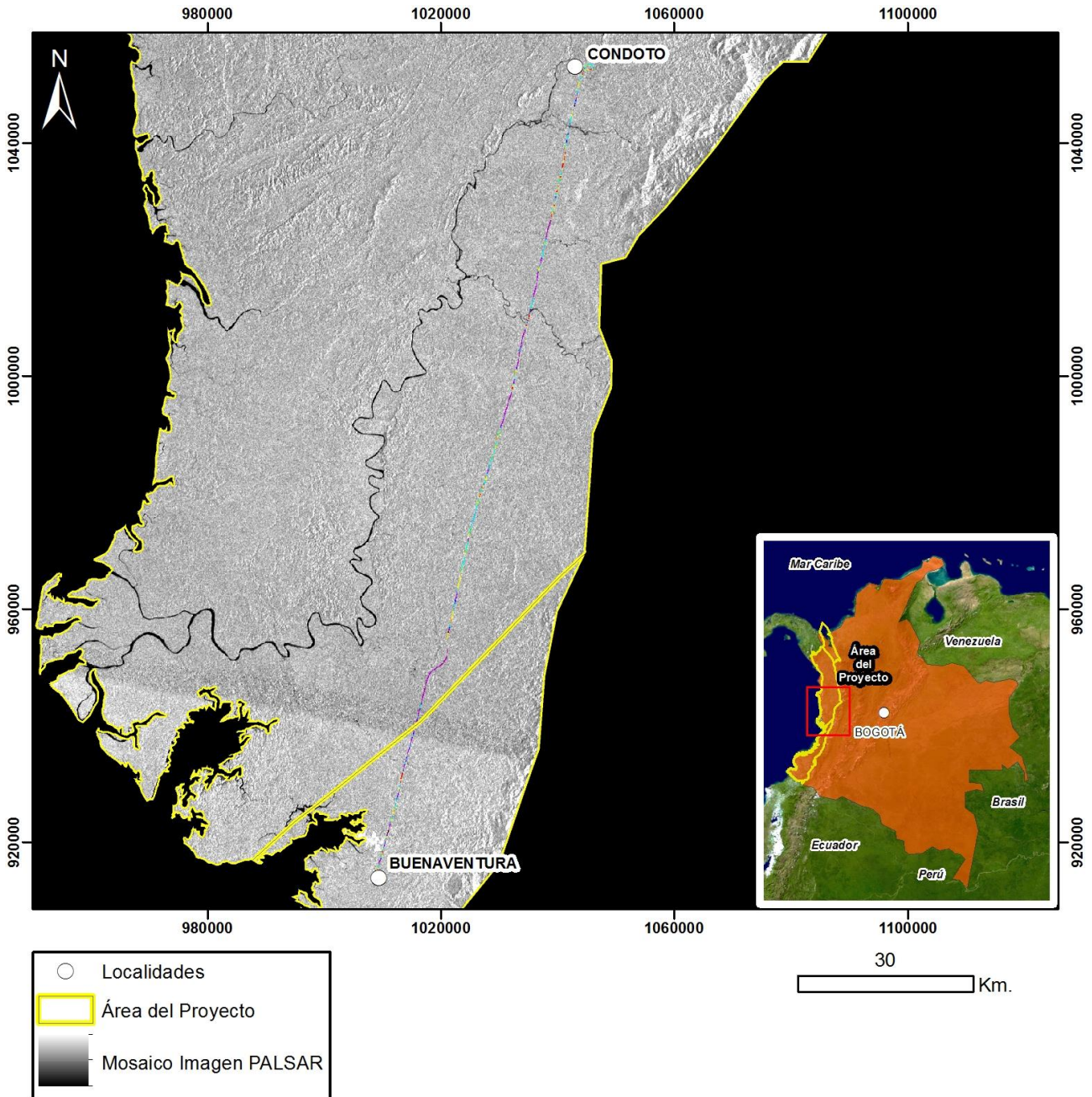
ID: 20130721 Buenaventura - Area 5 - Vuelo7_WCI

Proyección Transversal Mercator - Sistema de Referencia: MAGNA SIRGAS Colombia Oeste

IDENTIFICACIÓN DE ÁREAS CON POTENCIAL HIDROCARBURÍFERO

**Cuencas Guajira, Cesar-Ranchería, Tumaco, Chocó y Urabá
 Colombia**

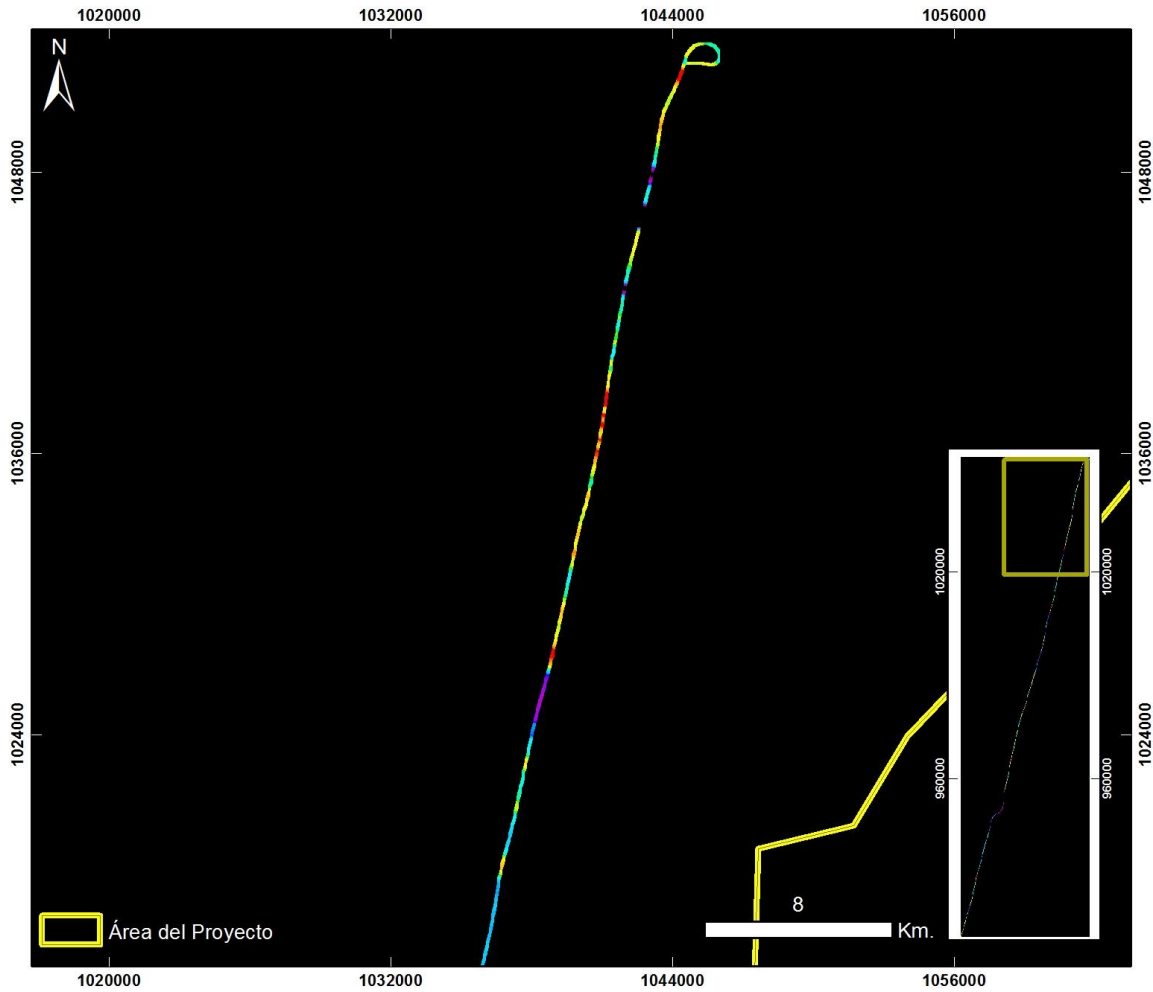
TRASLADO – BUENAVENTURA – CONDOTO – VUELO 8



Mapa de Localización de Datos Hiperespectrales
 Proyección Transversal Mercator - Sistema de Referencia: MAGNA-SIRGAS Colombia Oeste

IDENTIFICACIÓN DE ÁREAS CON POTENCIAL HIDROCARBURÍFERO

**Cuencas Guajira, Cesar-Ranchería, Tumaco, Chocó y Urabá
Colombia**



Cuencas Tumaco, Chocó y Urabá BUENAVENTURA - CONDOTO ZOOM 1

20130721 Traslado Buenaventura a Condoto - Vuelo8

PRODUCTO: Índice de Estrés Geobotánico IEG

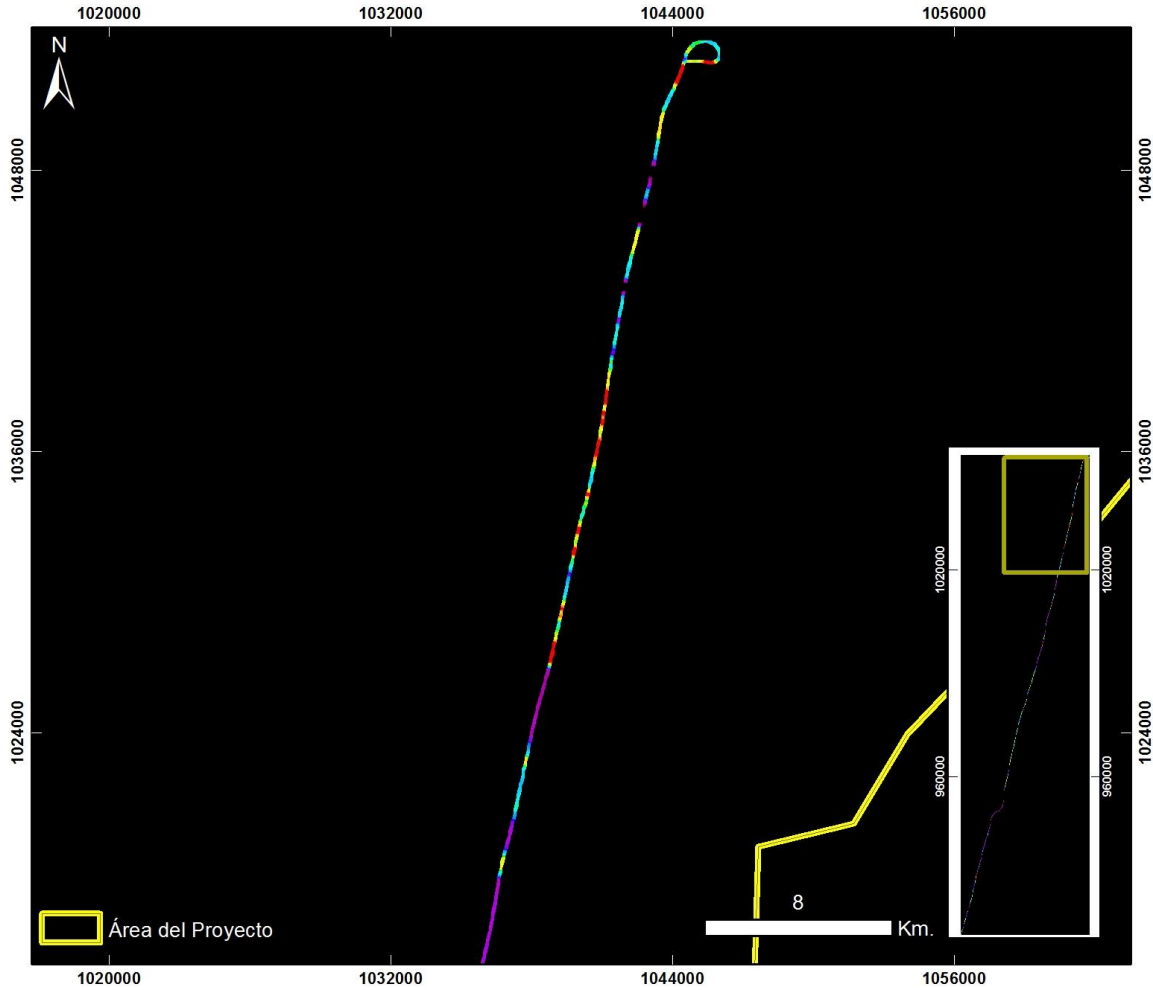


ID: 20130721 Traslado Buenaventura - Condoto - Vuelo8_IEG

Proyección Transversal Mercator - Sistema de Referencia: MAGNA SIRGAS Colombia Oeste

IDENTIFICACIÓN DE ÁREAS CON POTENCIAL HIDROCARBURÍFERO

**Cuencas Guajira, Cesar-Ranchería, Tumaco, Chocó y Urabá
Colombia**



Cuencas Tumaco, Chocó y Urabá BUENAVENTURA - CONDOTO ZOOM 1

20130721 Traslado Buenaventura a Condoto - Vuelo8

PRODUCTO: Índice de Clorofila Hiperspectral MCARI

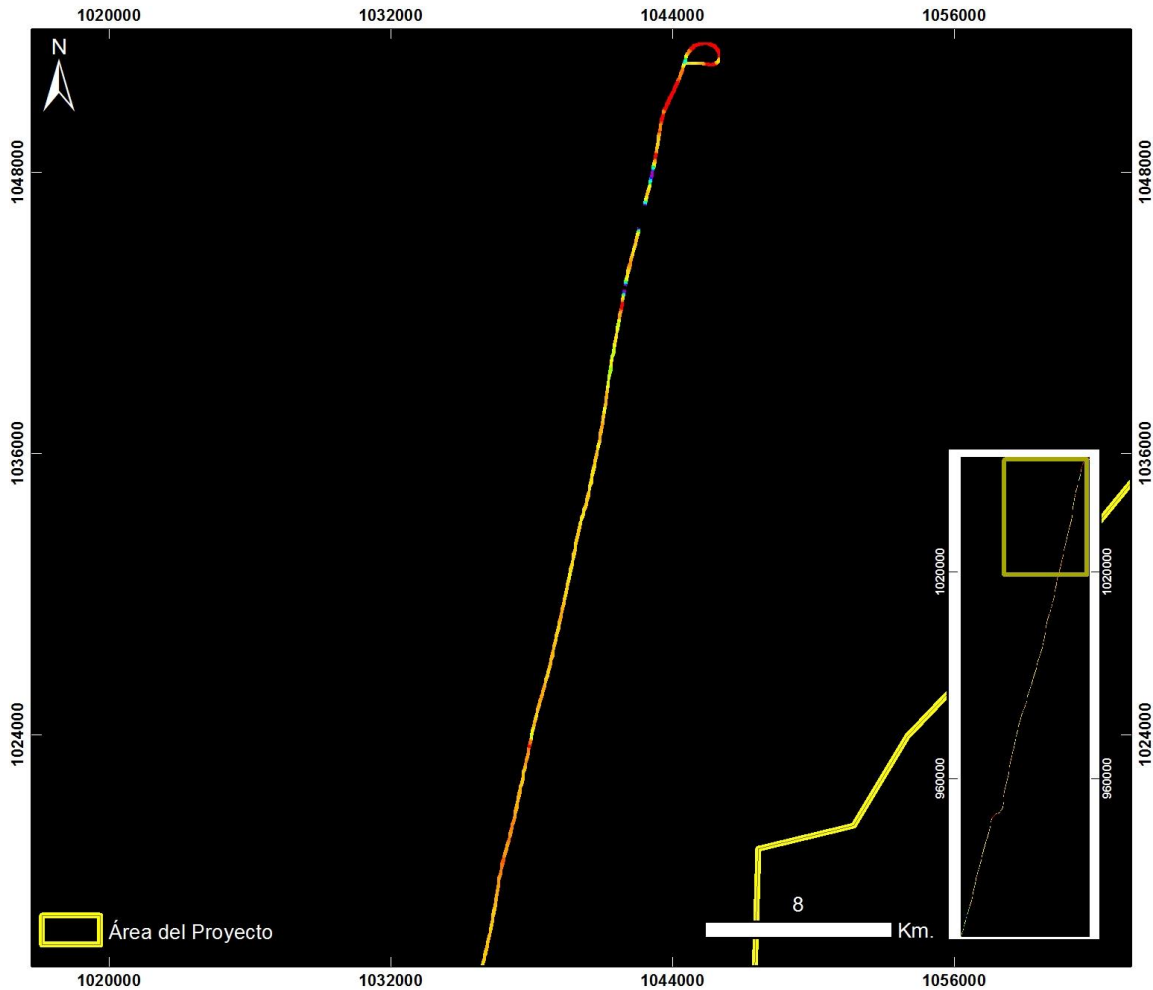


ID: 20130721 Traslado Buenaventura - Condoto - Vuelo8_MCARI

Proyección Transversal Mercator - Sistema de Referencia: MAGNA SIRGAS Colombia Oeste

IDENTIFICACIÓN DE ÁREAS CON POTENCIAL HIDROCARBURÍFERO

**Cuencas Guajira, Cesar-Ranchería, Tumaco, Chocó y Urabá
Colombia**



Cuencas Tumaco, Chocó y Urabá BUENAVENTURA - CONDOTO ZOOM 1

20130721 Traslado Buenaventura a Condoto - Vuelo8

PRODUCTO: Índice de Clorofila Hiperespectral SIPI

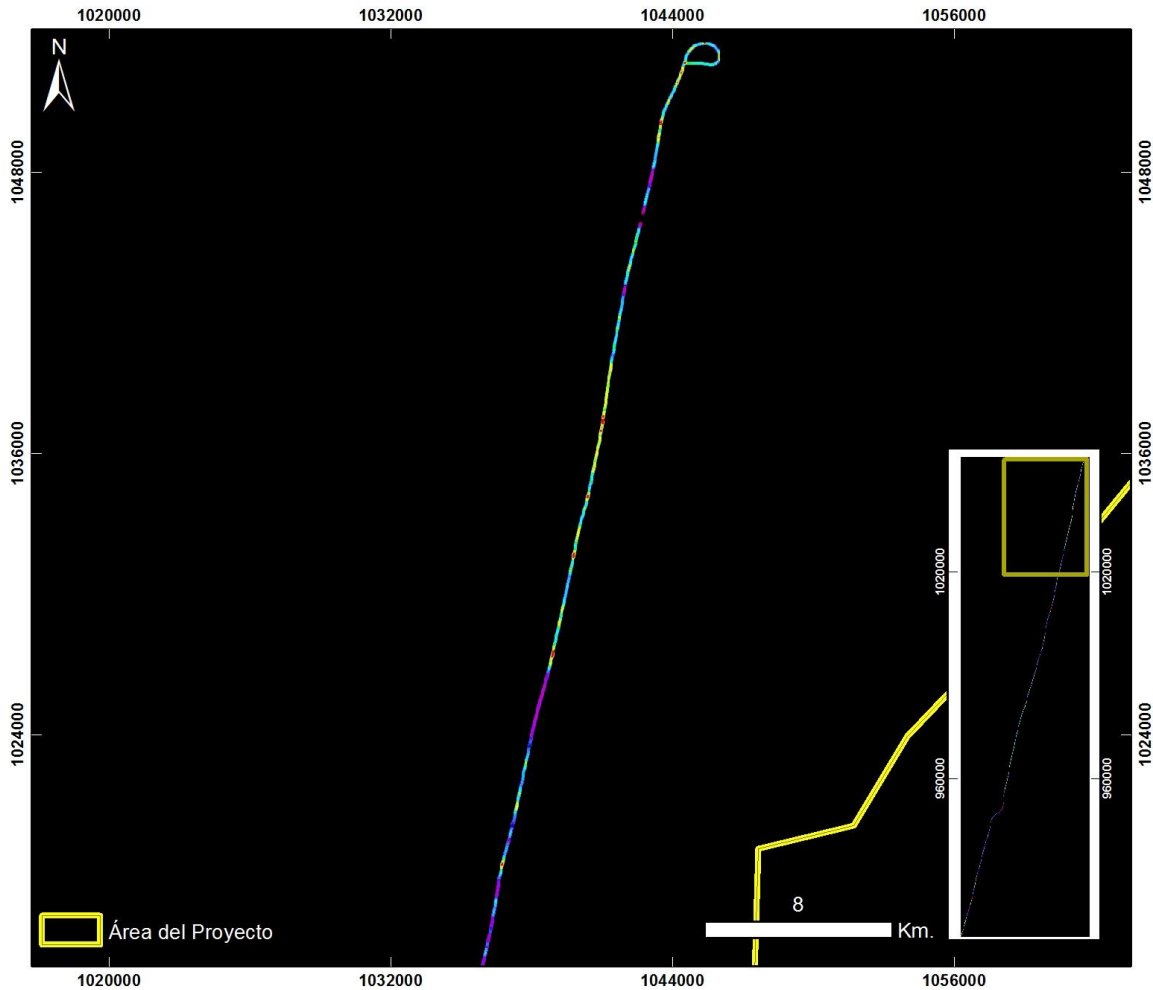


ID: 20130721 Traslado Buenaventura - Condoto - Vuelo8_SIPi

Proyección Transversal Mercator - Sistema de Referencia: MAGNA SIRGAS Colombia Oeste

IDENTIFICACIÓN DE ÁREAS CON POTENCIAL HIDROCARBURÍFERO

**Cuencas Guajira, Cesar-Ranchería, Tumaco, Chocó y Urabá
Colombia**



**Cuencas Tumaco, Chocó y Urabá
BUENAVENTURA - CONDOTO
ZOOM 1**

20130721 Traslado Buenaventura a Condoto - Vuelo8

PRODUCTO: Índice de Clorofila Hiperespectral TVI

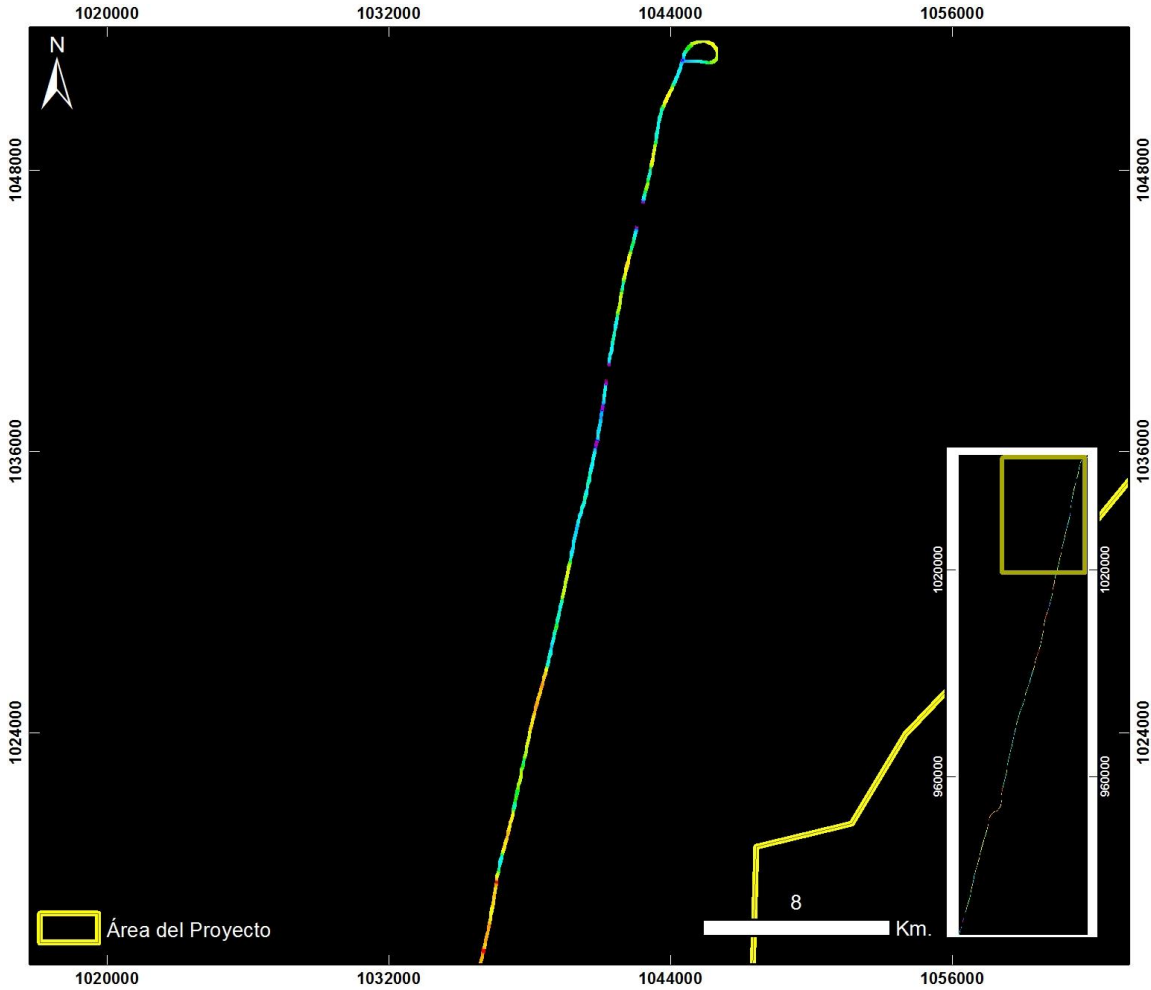


ID: 20130721 Traslado Buenaventura - Condoto - Vuelo8_TV1

Proyección Transversal Mercator - Sistema de Referencia: MAGNA SIRGAS Colombia Oeste

IDENTIFICACIÓN DE ÁREAS CON POTENCIAL HIDROCARBURÍFERO

**Cuencas Guajira, Cesar-Ranchería, Tumaco, Chocó y Urabá
Colombia**



Cuencas Tumaco, Chocó y Urabá BUENAVENTURA - CONDOTO ZOOM 1

20130721 Traslado Buenaventura a Condoto - Vuelo8

PRODUCTO: Índice de Contenido de Agua WCI




ID: 20130721 Traslado Buenaventura - Condoto - Vuelo8_WCI

Proyección Transversal Mercator - Sistema de Referencia: MAGNA SIRGAS Colombia Oeste

IDENTIFICACIÓN DE ÁREAS CON POTENCIAL HIDROCARBURÍFERO

**Cuencas Guajira, Cesar-Ranchería, Tumaco, Chocó y Urabá
Colombia**



Cuencas Tumaco, Chocó y Urabá BUENAVENTURA - CONDOTO ZOOM 2

20130721 Traslado Buenaventura a Condoto - Vuelo8

PRODUCTO: Índice de Estrés Geobotánico IEG




ID: 20130721 Traslado Buenaventura - Condoto - Vuelo8_IEG

Proyección Transversal Mercator - Sistema de Referencia: MAGNA SIRGAS Colombia Oeste

IDENTIFICACIÓN DE ÁREAS CON POTENCIAL HIDROCARBURÍFERO

**Cuencas Guajira, Cesar-Ranchería, Tumaco, Chocó y Urabá
Colombia**



**Cuencas Tumaco, Chocó y Urabá
BUENAVENTURA - CONDOTO
ZOOM 2**

20130721 Traslado Buenaventura a Condoto - Vuelo8

PRODUCTO: Índice de Clorofila Hiperespectral MCARI




ID: 20130721 Traslado Buenaventura - Condoto - Vuelo8_MCARI

Proyección Transversal Mercator - Sistema de Referencia: MAGNA SIRGAS Colombia Oeste

IDENTIFICACIÓN DE ÁREAS CON POTENCIAL HIDROCARBURÍFERO

**Cuencas Guajira, Cesar-Ranchería, Tumaco, Chocó y Urabá
Colombia**



**Cuencas Tumaco, Chocó y Urabá
BUENAVENTURA - CONDOTO
ZOOM 2**

20130721 Traslado Buenaventura a Condoto - Vuelo8

PRODUCTO: Índice de Clorofila Hiperespectral SIPI




ID: 20130721 Traslado Buenaventura - Condoto - Vuelo8_SIPi

Proyección Transversal Mercator - Sistema de Referencia: MAGNA SIRGAS Colombia Oeste

IDENTIFICACIÓN DE ÁREAS CON POTENCIAL HIDROCARBURÍFERO

**Cuencas Guajira, Cesar-Ranchería, Tumaco, Chocó y Urabá
Colombia**



**Cuencas Tumaco, Chocó y Urabá
BUENAVENTURA - CONDOTO
ZOOM 2**

20130721 Traslado Buenaventura a Condoto - Vuelo8

PRODUCTO: Índice de Clorofila Hiperespectral TVI




ID: 20130721 Traslado Buenaventura - Condoto - Vuelo8_TV1

Proyección Transversal Mercator - Sistema de Referencia: MAGNA SIRGAS Colombia Oeste

IDENTIFICACIÓN DE ÁREAS CON POTENCIAL HIDROCARBURÍFERO

**Cuencas Guajira, Cesar-Ranchería, Tumaco, Chocó y Urabá
Colombia**



Cuencas Tumaco, Chocó y Urabá BUENAVENTURA - CONDOTO ZOOM 2

20130721 Traslado Buenaventura a Condoto - Vuelo8

PRODUCTO: Índice de Contenido de Agua WCI

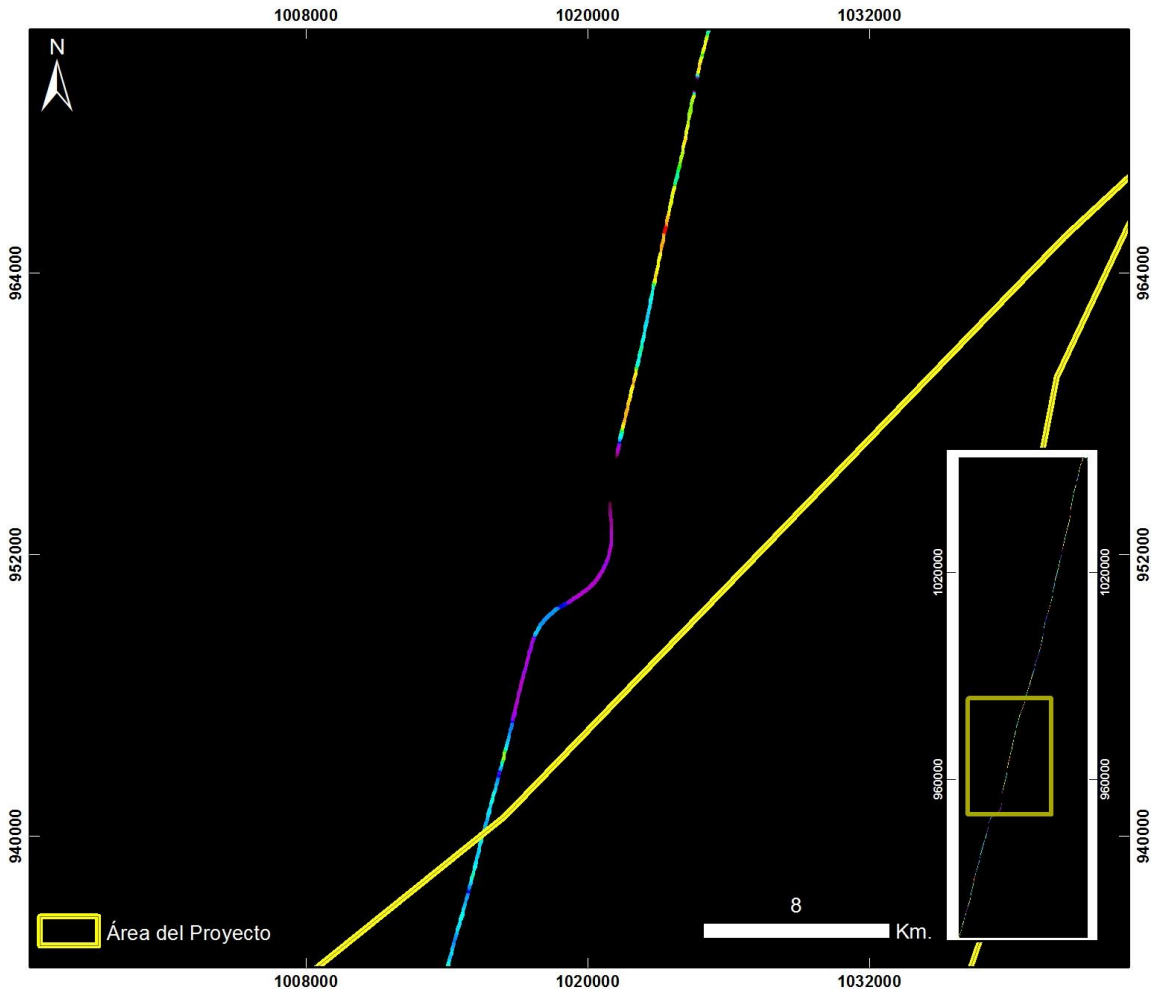


ID: 20130721 Traslado Buenaventura - Condoto - Vuelo8_WCI

Proyección Transversal Mercator - Sistema de Referencia: MAGNA SIRGAS Colombia Oeste

IDENTIFICACIÓN DE ÁREAS CON POTENCIAL HIDROCARBURÍFERO

**Cuencas Guajira, Cesar-Ranchería, Tumaco, Chocó y Urabá
Colombia**



**Cuencas Tumaco, Chocó y Urabá
BUENAVENTURA - CONDOTO
ZOOM 3**

20130721 Traslado Buenaventura a Condoto - Vuelo8

PRODUCTO: Índice de Estrés Geobotánico IEG

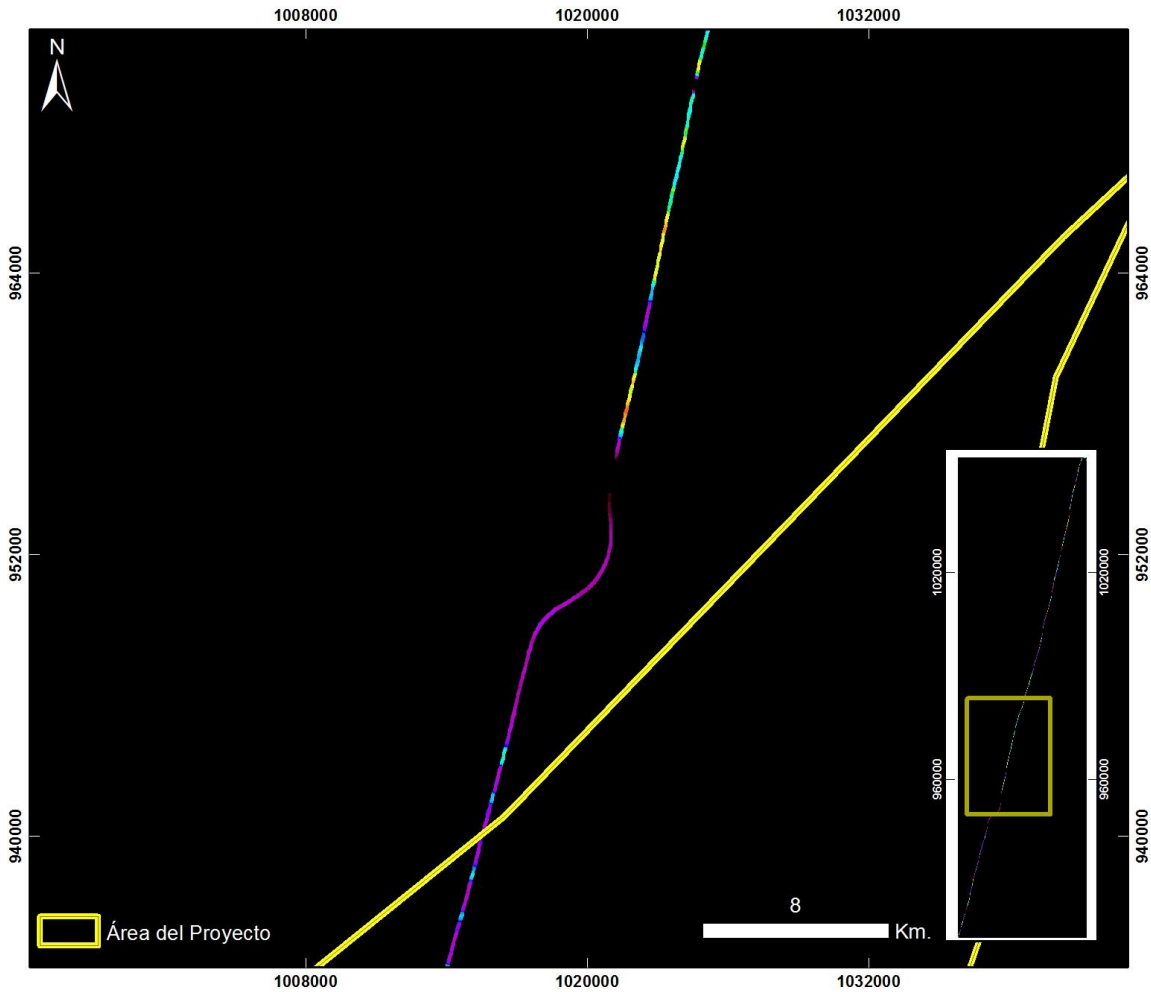


ID: 20130721 Traslado Buenaventura - Condoto - Vuelo8_IEG

Proyección Transversal Mercator - Sistema de Referencia: MAGNA SIRGAS Colombia Oeste

IDENTIFICACIÓN DE ÁREAS CON POTENCIAL HIDROCARBURÍFERO

**Cuencas Guajira, Cesar-Ranchería, Tumaco, Chocó y Urabá
Colombia**



**Cuencas Tumaco, Chocó y Urabá
BUENAVENTURA - CONDOTO
ZOOM 3**

20130721 Traslado Buenaventura a Condoto - Vuelo8

PRODUCTO: Índice de Clorofila Hiperespectral MCARI

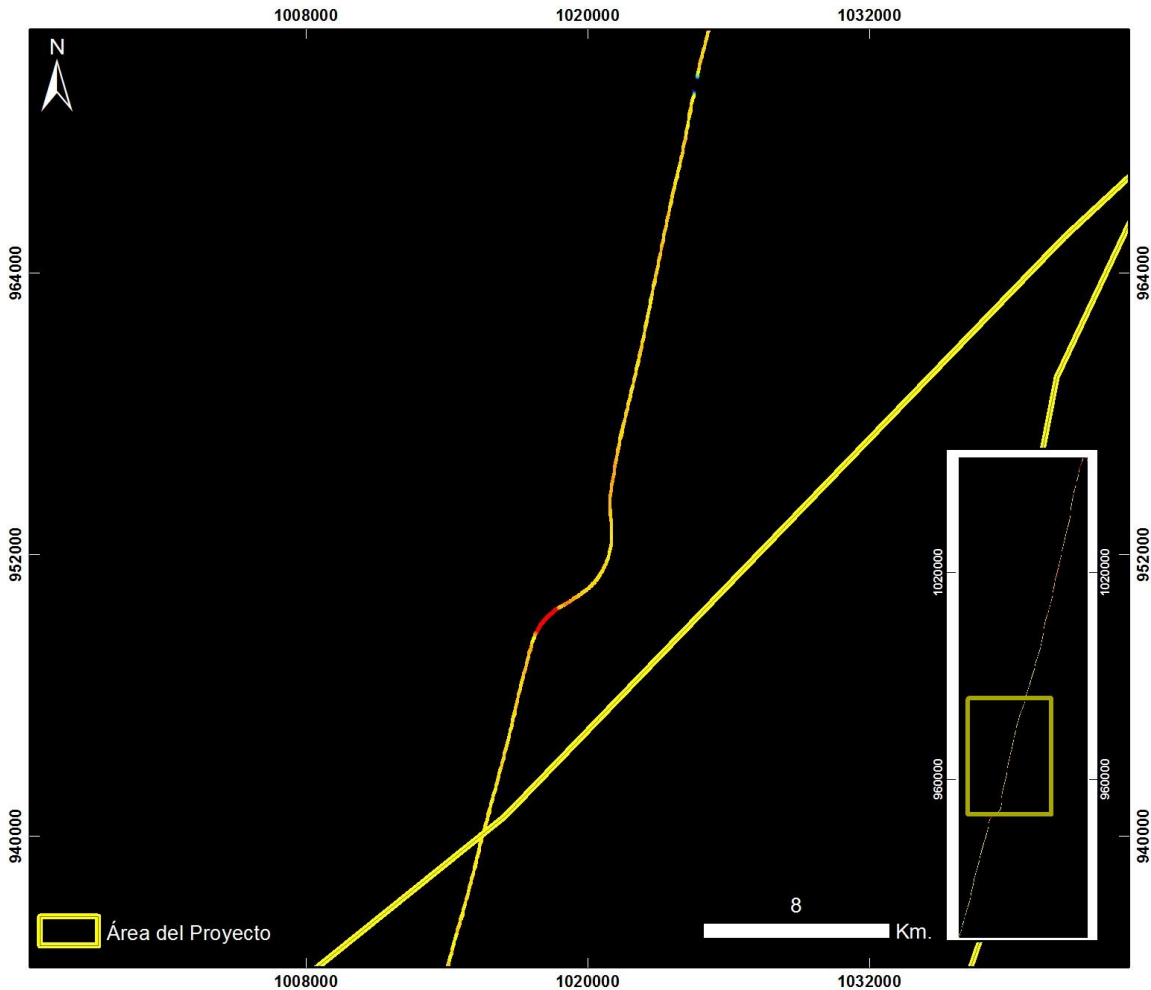


ID: 20130721 Traslado Buenaventura - Condoto - Vuelo8_MCARI

Proyección Transversal Mercator - Sistema de Referencia: MAGNA SIRGAS Colombia Oeste

IDENTIFICACIÓN DE ÁREAS CON POTENCIAL HIDROCARBURÍFERO

**Cuencas Guajira, Cesar-Ranchería, Tumaco, Chocó y Urabá
Colombia**



**Cuencas Tumaco, Chocó y Urabá
BUENAVENTURA - CONDOTO
ZOOM 3**

20130721 Traslado Buenaventura a Condoto - Vuelo8

PRODUCTO: Índice de Clorofila Hiperespectral SIPI

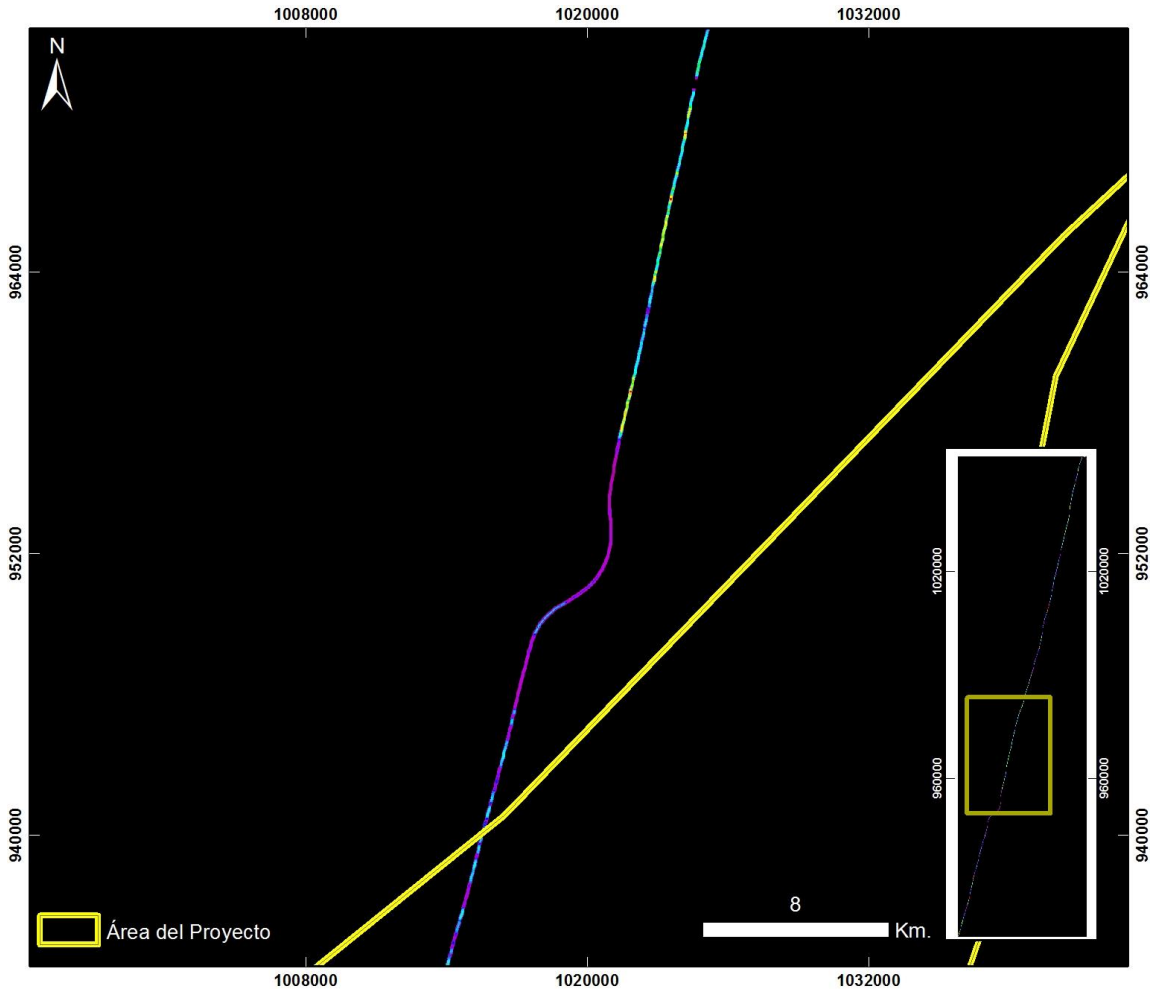


ID: 20130721 Traslado Buenaventura - Condoto - Vuelo8_SIPi

Proyección Transversal Mercator - Sistema de Referencia: MAGNA SIRGAS Colombia Oeste

IDENTIFICACIÓN DE ÁREAS CON POTENCIAL HIDROCARBURÍFERO

**Cuencas Guajira, Cesar-Ranchería, Tumaco, Chocó y Urabá
Colombia**



Cuencas Tumaco, Chocó y Urabá BUENAVENTURA - CONDOTO ZOOM 3

20130721 Traslado Buenaventura a Condoto - Vuelo8

PRODUCTO: Índice de Clorofila Hiperespectral TVI

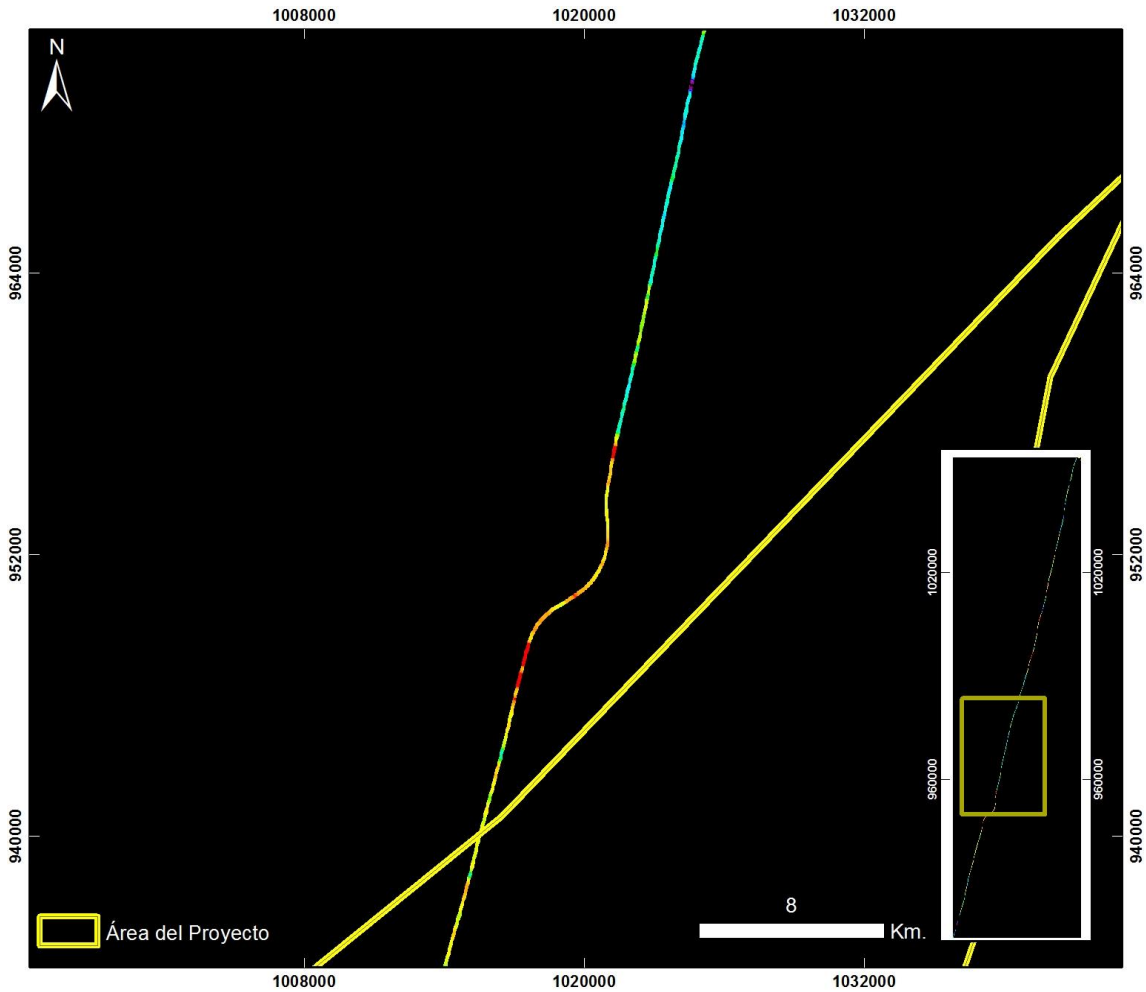


ID: 20130721 Traslado Buenaventura - Condoto - Vuelo8_TV1

Proyección Transversal Mercator - Sistema de Referencia: MAGNA SIRGAS Colombia Oeste

IDENTIFICACIÓN DE ÁREAS CON POTENCIAL HIDROCARBURÍFERO

**Cuencas Guajira, Cesar-Ranchería, Tumaco, Chocó y Urabá
Colombia**



**Cuencas Tumaco, Chocó y Urabá
BUENAVENTURA - CONDOTO
ZOOM 3**

20130721 Traslado Buenaventura a Condoto - Vuelo8

PRODUCTO: Índice de Contenido de Agua WCI

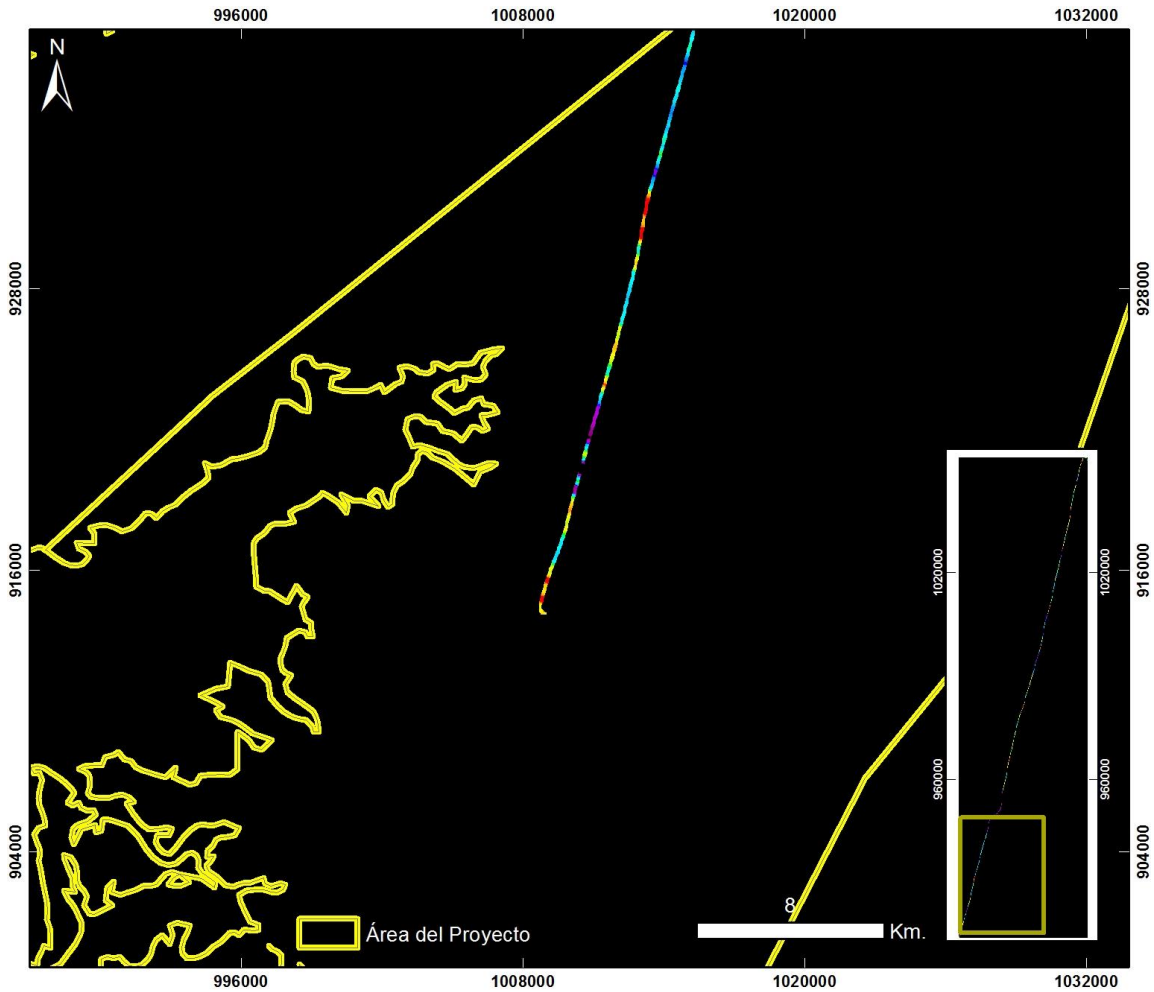


ID: 20130721 Traslado Buenaventura - Condoto - Vuelo8_WCI

Proyección Transversal Mercator - Sistema de Referencia: MAGNA SIRGAS Colombia Oeste

IDENTIFICACIÓN DE ÁREAS CON POTENCIAL HIDROCARBURÍFERO

**Cuencas Guajira, Cesar-Ranchería, Tumaco, Chocó y Urabá
Colombia**



**Cuencas Tumaco, Chocó y Urabá
BUENAVENTURA - CONDOTO
ZOOM 4**

20130721 Traslado Buenaventura a Condoto - Vuelo8

PRODUCTO: Índice de Estrés Geobotánico IEG

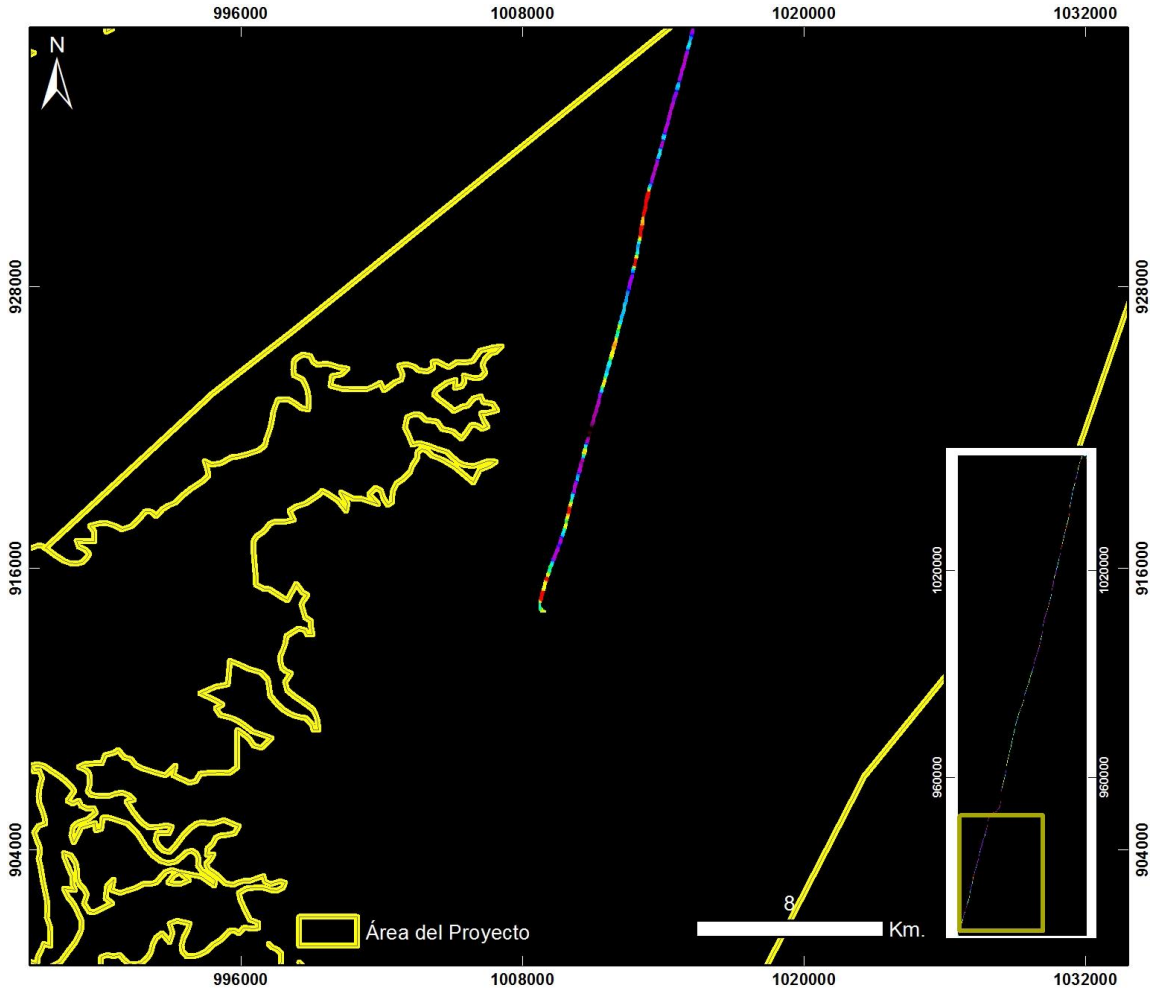


ID: 20130721 Traslado Buenaventura - Condoto - Vuelo8_IEG

Proyección Transversal Mercator - Sistema de Referencia: MAGNA SIRGAS Colombia Oeste

IDENTIFICACIÓN DE ÁREAS CON POTENCIAL HIDROCARBURÍFERO

**Cuencas Guajira, Cesar-Ranchería, Tumaco, Chocó y Urabá
Colombia**



**Cuencas Tumaco, Chocó y Urabá
BUENAVENTURA - CONDOTO
ZOOM 4**

20130721 Traslado Buenaventura a Condoto - Vuelo8

PRODUCTO: Índice de Clorofila Hiperespectral MCARI

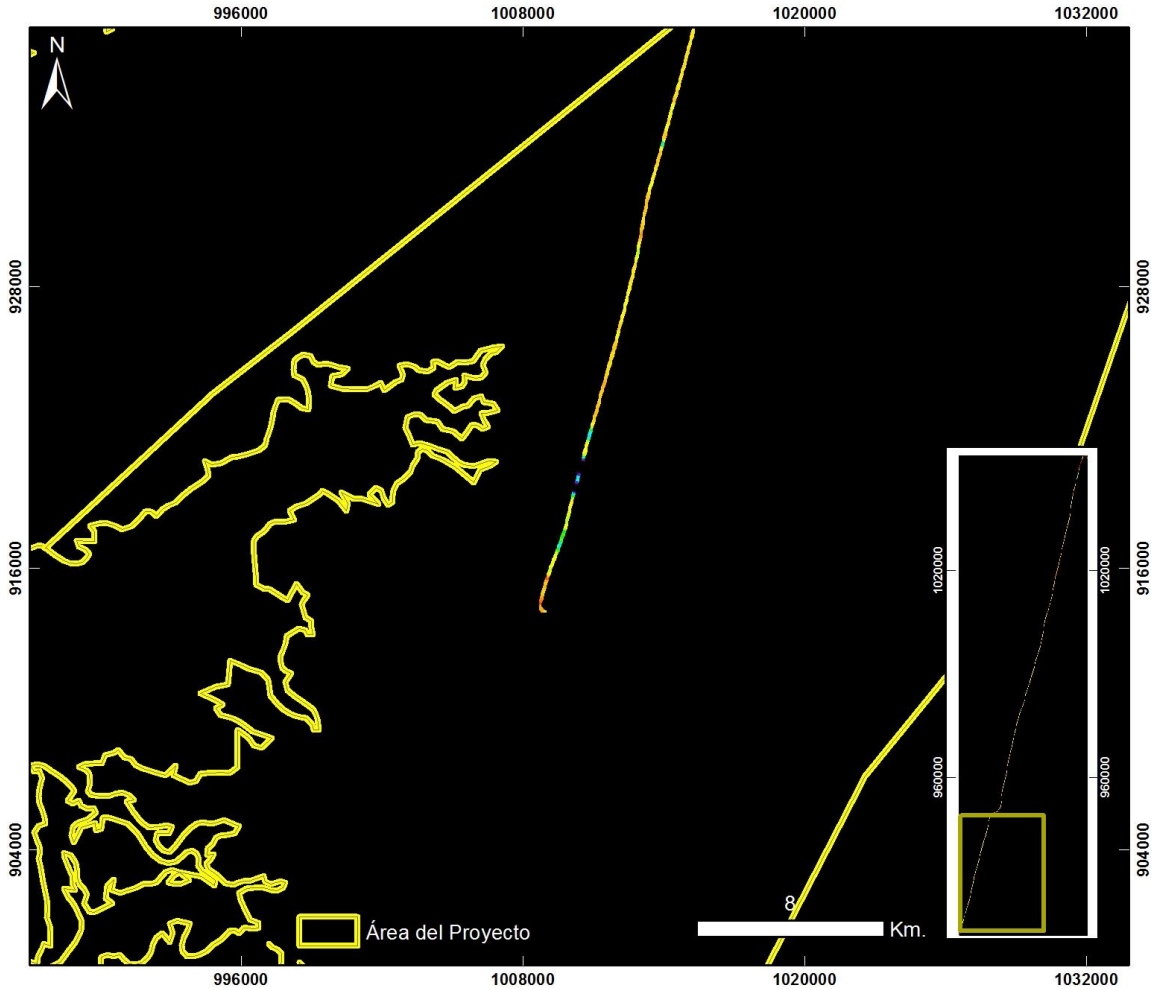


ID: 20130721 Traslado Buenaventura - Condoto - Vuelo8_MCARI

Proyección Transversal Mercator - Sistema de Referencia: MAGNA SIRGAS Colombia Oeste

IDENTIFICACIÓN DE ÁREAS CON POTENCIAL HIDROCARBURÍFERO

**Cuencas Guajira, Cesar-Ranchería, Tumaco, Chocó y Urabá
Colombia**



**Cuencas Tumaco, Chocó y Urabá
BUENAVENTURA - CONDOTO
ZOOM 4**

20130721 Traslado Buenaventura a Condoto - Vuelo8

PRODUCTO: Índice de Clorofila Hiperespectral SIPI

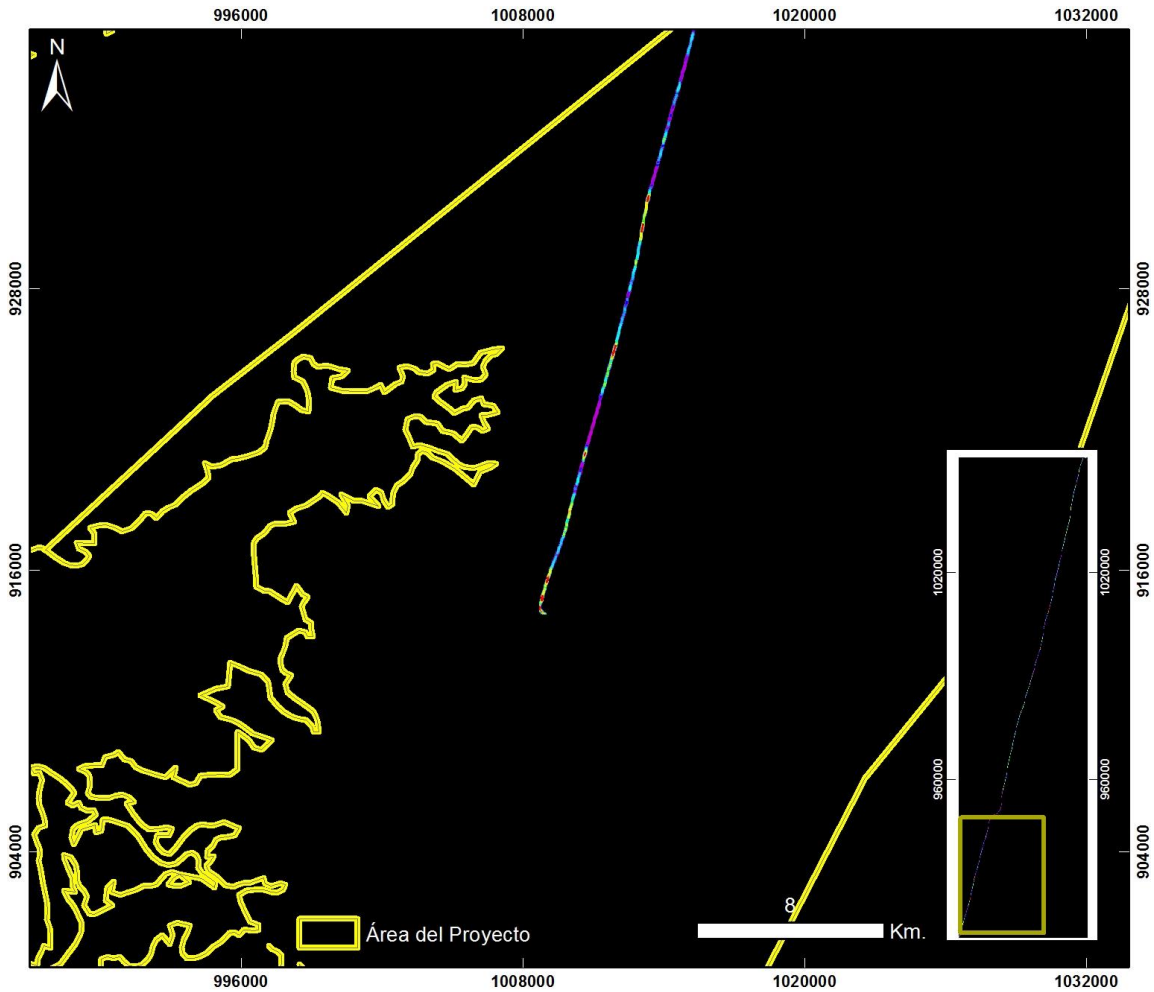


ID: 20130721 Traslado Buenaventura - Condoto - Vuelo8_SIPi

Proyección Transversal Mercator - Sistema de Referencia: MAGNA SIRGAS Colombia Oeste

IDENTIFICACIÓN DE ÁREAS CON POTENCIAL HIDROCARBURÍFERO

**Cuencas Guajira, Cesar-Ranchería, Tumaco, Chocó y Urabá
Colombia**



**Cuencas Tumaco, Chocó y Urabá
BUENAVENTURA - CONDOTO
ZOOM 4**

20130721 Traslado Buenaventura a Condoto - Vuelo8

PRODUCTO: Índice de Clorofila Hiperespectral TVI

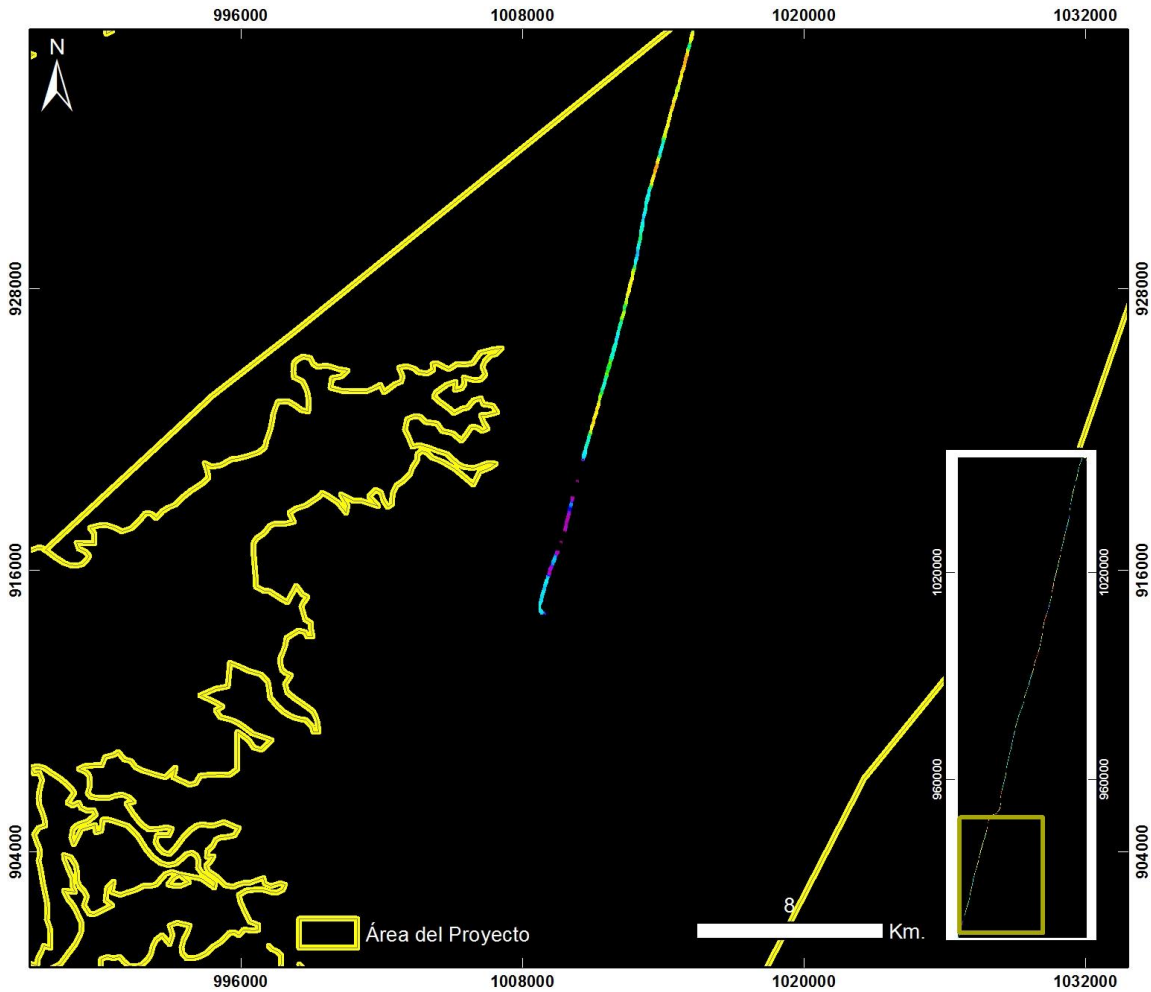


ID: 20130721 Traslado Buenaventura - Condoto - Vuelo8_TV1

Proyección Transversal Mercator - Sistema de Referencia: MAGNA SIRGAS Colombia Oeste

IDENTIFICACIÓN DE ÁREAS CON POTENCIAL HIDROCARBURÍFERO

**Cuencas Guajira, Cesar-Ranchería, Tumaco, Chocó y Urabá
Colombia**



**Cuencas Tumaco, Chocó y Urabá
BUENAVENTURA - CONDOTO
ZOOM 4**

20130721 Traslado Buenaventura a Condoto - Vuelo8

PRODUCTO: Índice de Contenido de Agua WCI



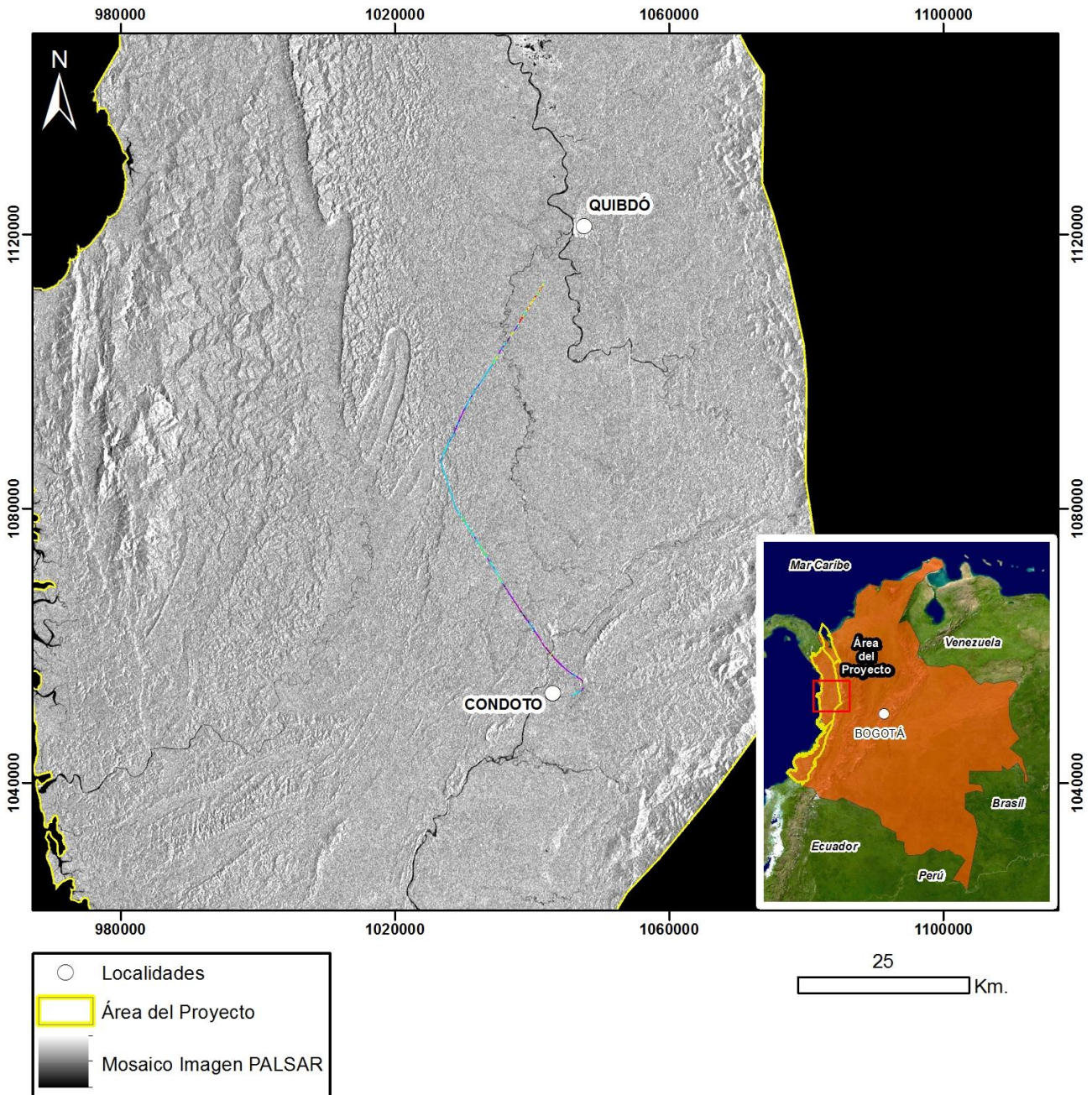
ID: 20130721 Traslado Buenaventura - Condoto - Vuelo8_WCI

Proyección Transversal Mercator - Sistema de Referencia: MAGNA SIRGAS Colombia Oeste

IDENTIFICACIÓN DE ÁREAS CON POTENCIAL HIDROCARBURÍFERO

**Cuencas Guajira, Cesar-Ranchería, Tumaco, Chocó y Urabá
 Colombia**

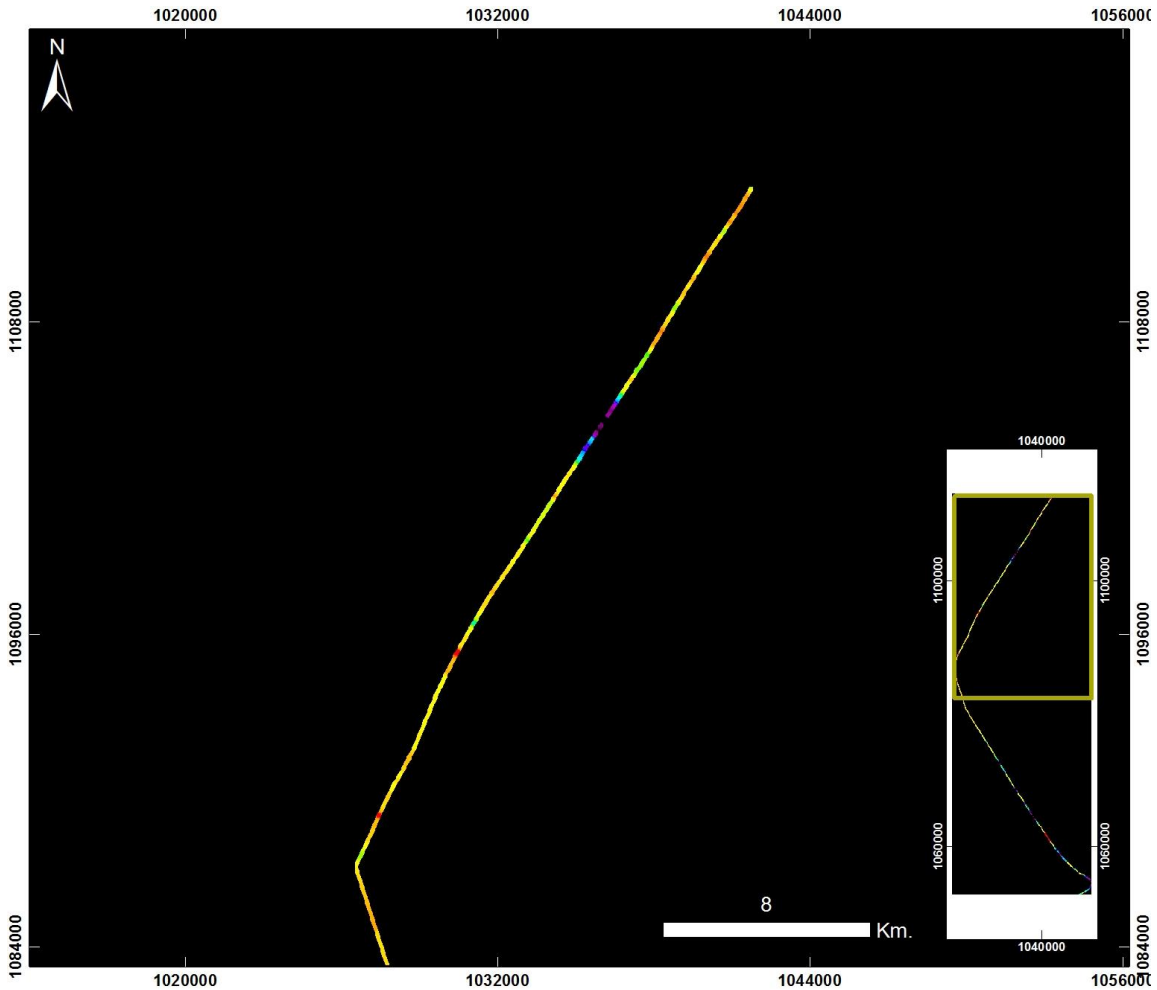
CONDOTO – AREA 6 – VUELO 9



Mapa de Localización de Datos Hiperespectrales
 Proyección Transversal Mercator - Sistema de Referencia: MAGNA-SIRGAS Colombia Oeste

IDENTIFICACIÓN DE ÁREAS CON POTENCIAL HIDROCARBURÍFERO

**Cuencas Guajira, Cesar-Ranchería, Tumaco, Chocó y Urabá
Colombia**



**Cuencas Tumaco, Chocó y Urabá
CONDOTO ÁREA 6
ZOOM 1**

20130721 Condoto Área 6 - Vuelo9

PRODUCTO: Índice de Estrés Geobotánico IEG

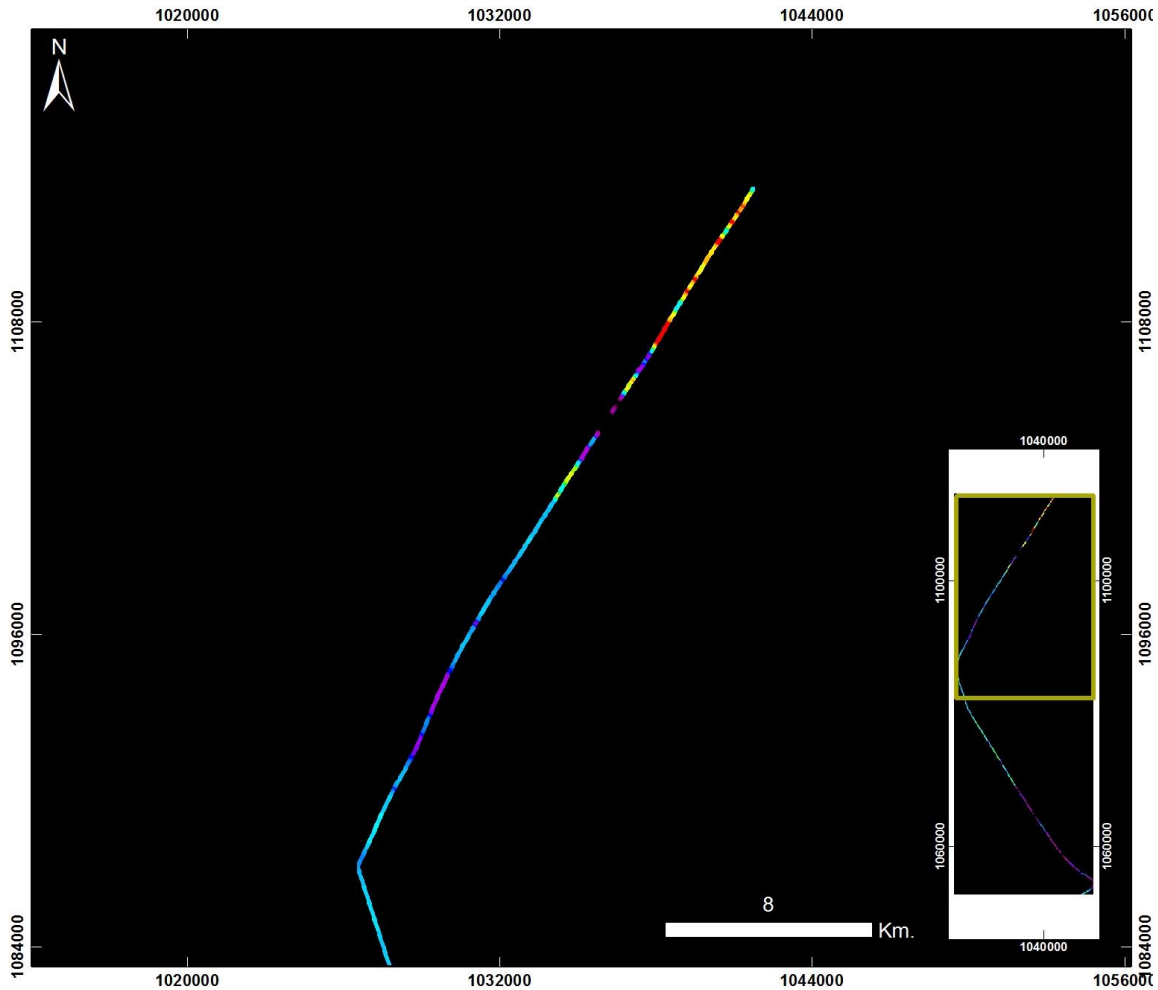


ID: 20130721 Condoto Area 6 - Vuelo9_IEG

Proyección Transversal Mercator - Sistema de Referencia: MAGNA SIRGAS Colombia Oeste

IDENTIFICACIÓN DE ÁREAS CON POTENCIAL HIDROCARBURÍFERO

**Cuencas Guajira, Cesar-Ranchería, Tumaco, Chocó y Urabá
Colombia**



**Cuencas Tumaco, Chocó y Urabá
CONDOTO ÁREA 6
ZOOM 1**

20130721 Condoto Área 6 - Vuelo9

PRODUCTO: Índice de Clorofila Hiperspectral MCARI

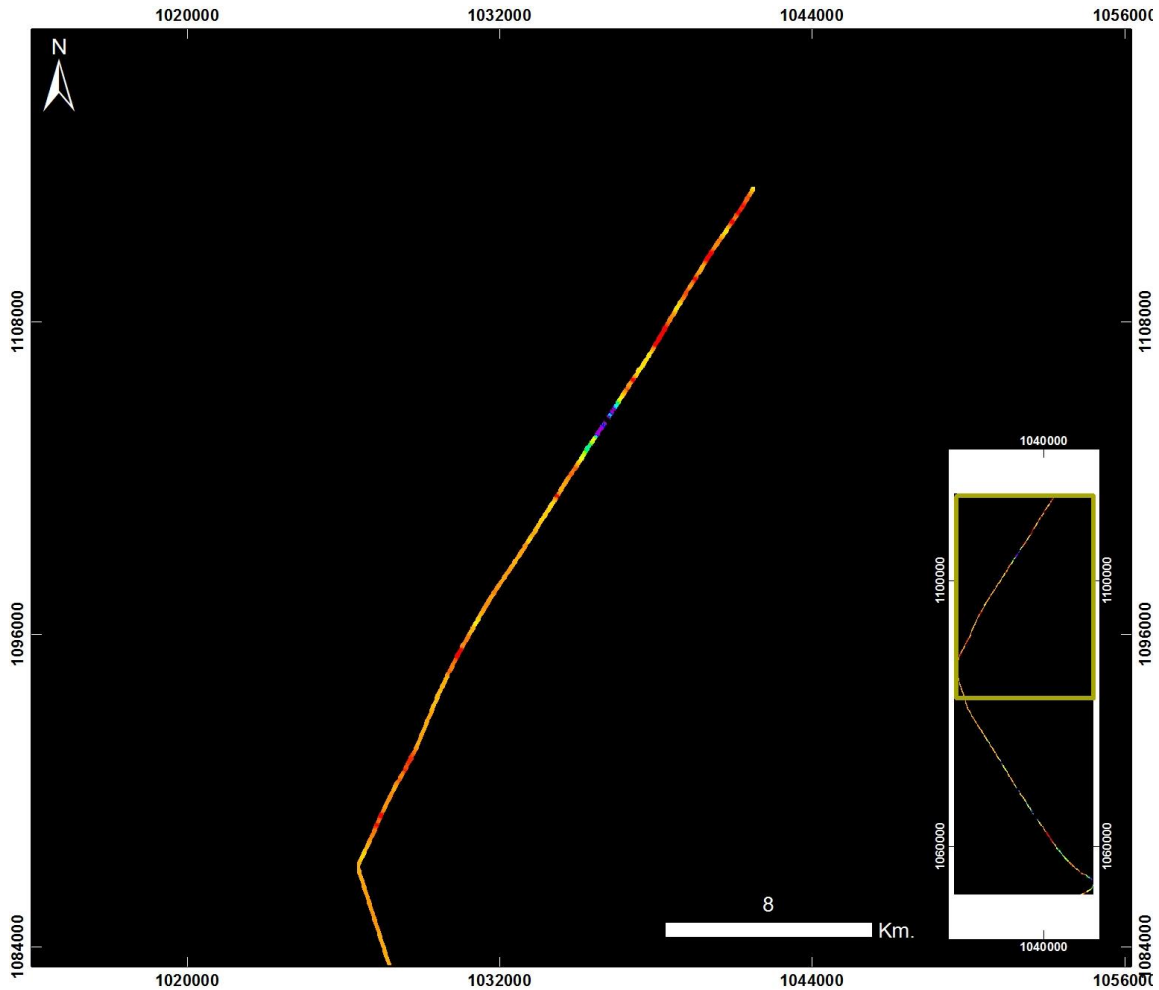


ID: 20130721 Condoto Area 6 - Vuelo9_MCARI

Proyección Transversal Mercator - Sistema de Referencia: MAGNA SIRGAS Colombia Oeste

IDENTIFICACIÓN DE ÁREAS CON POTENCIAL HIDROCARBURÍFERO

**Cuencas Guajira, Cesar-Ranchería, Tumaco, Chocó y Urabá
Colombia**



**Cuencas Tumaco, Chocó y Urabá
CONDOTO ÁREA 6
ZOOM 1**

20130721 Condoto Área 6 - Vuelo9

PRODUCTO: Índice de Clorofila Hiperespectral SIPI

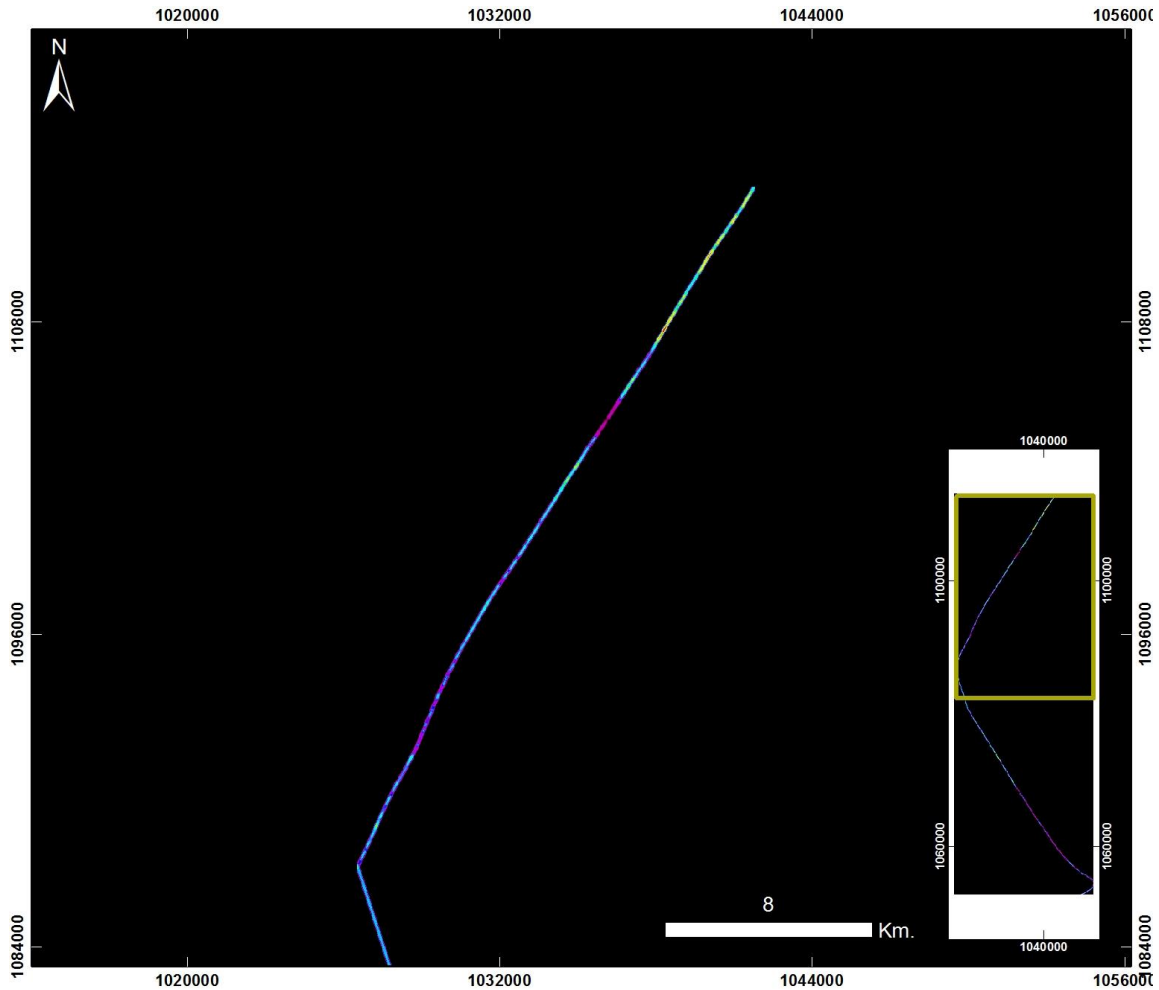


ID: 20130721 Condoto Area 6 - Vuelo9_SIPi

Proyección Transversal Mercator - Sistema de Referencia: MAGNA SIRGAS Colombia Oeste

IDENTIFICACIÓN DE ÁREAS CON POTENCIAL HIDROCARBURÍFERO

**Cuencas Guajira, Cesar-Ranchería, Tumaco, Chocó y Urabá
Colombia**



**Cuencas Tumaco, Chocó y Urabá
CONDOTO ÁREA 6
ZOOM 1**

20130721 Condoto Área 6 - Vuelo9

PRODUCTO: Índice de Clorofila Hiperespectral TVI

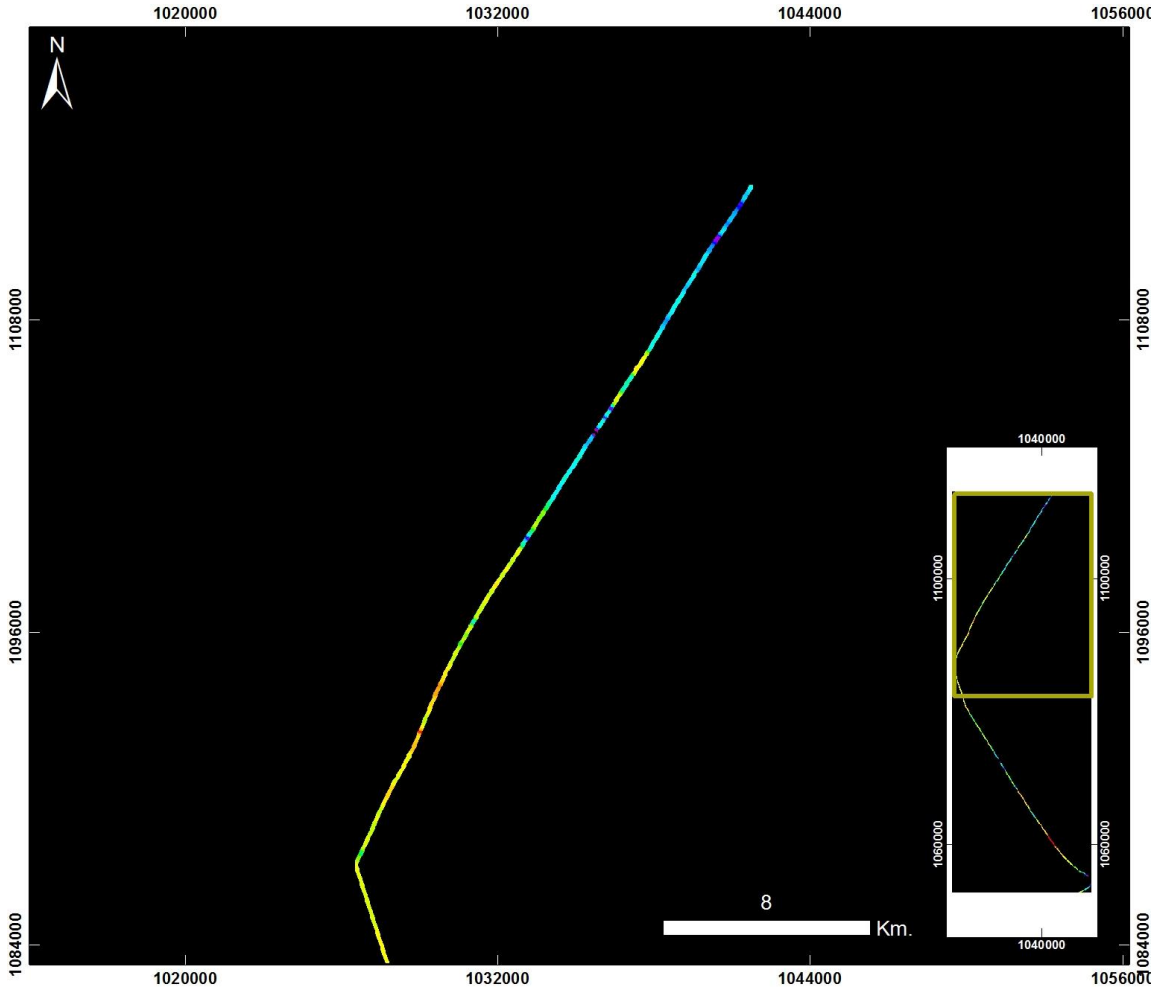


ID: 20130721 Condoto Area 6 - Vuelo9_TV1

Proyección Transversal Mercator - Sistema de Referencia: MAGNA SIRGAS Colombia Oeste

IDENTIFICACIÓN DE ÁREAS CON POTENCIAL HIDROCARBURÍFERO

**Cuencas Guajira, Cesar-Ranchería, Tumaco, Chocó y Urabá
Colombia**



**Cuencas Tumaco, Chocó y Urabá
CONDOTO ÁREA 6
ZOOM 1**

20130721 Condoto Área 6 - Vuelo9

PRODUCTO: Índice de Contenido de Agua WCI

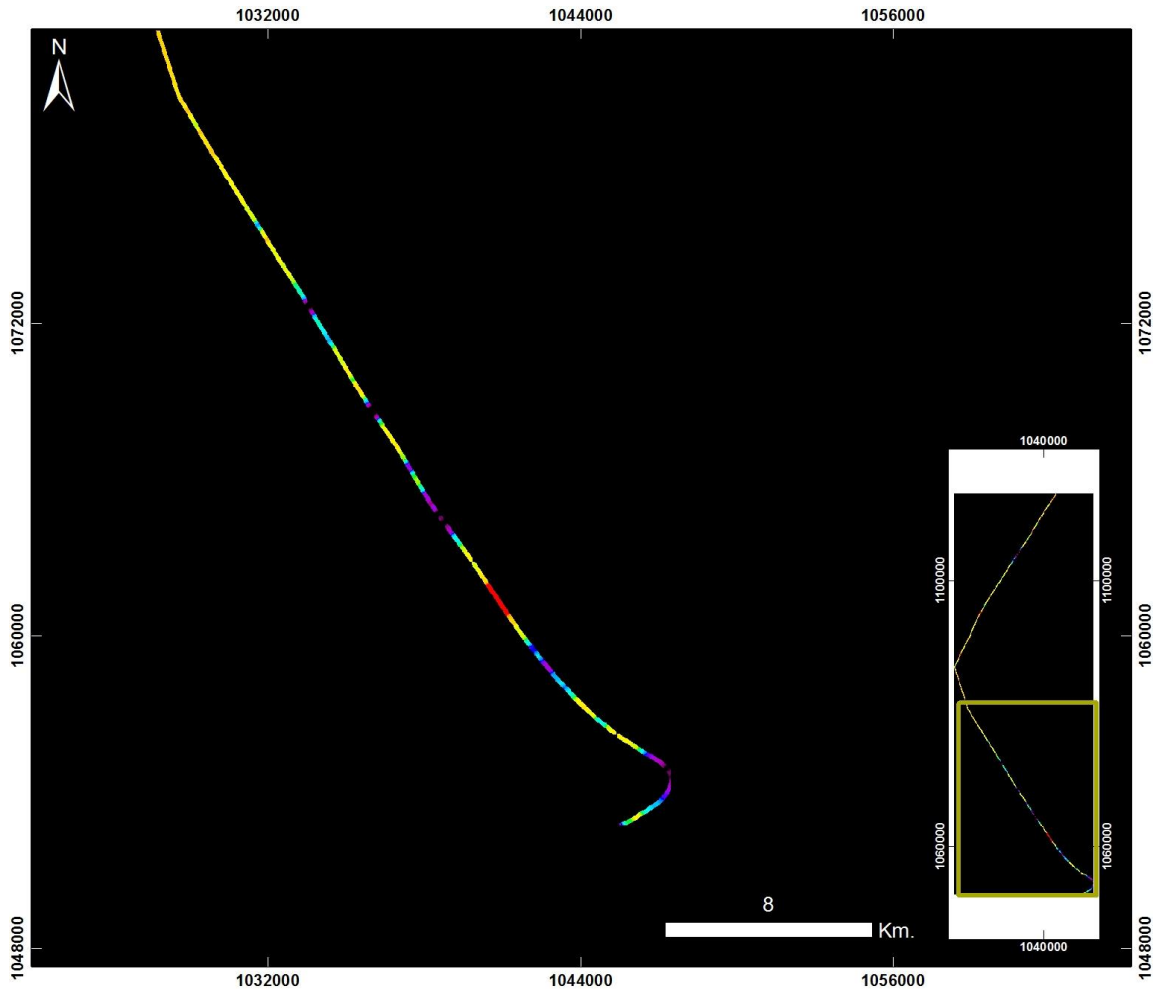


ID: 20130721 Condoto Area 6 - Vuelo9_WCI

Proyección Transversal Mercator - Sistema de Referencia: MAGNA SIRGAS Colombia Oeste

IDENTIFICACIÓN DE ÁREAS CON POTENCIAL HIDROCARBURÍFERO

**Cuencas Guajira, Cesar-Ranchería, Tumaco, Chocó y Urabá
Colombia**



**Cuencas Tumaco, Chocó y Urabá
CONDOTO ÁREA 6
ZOOM 2**

20130721 Condoto Área 6 - Vuelo9

PRODUCTO: Índice de Estrés Geobotánico IEG

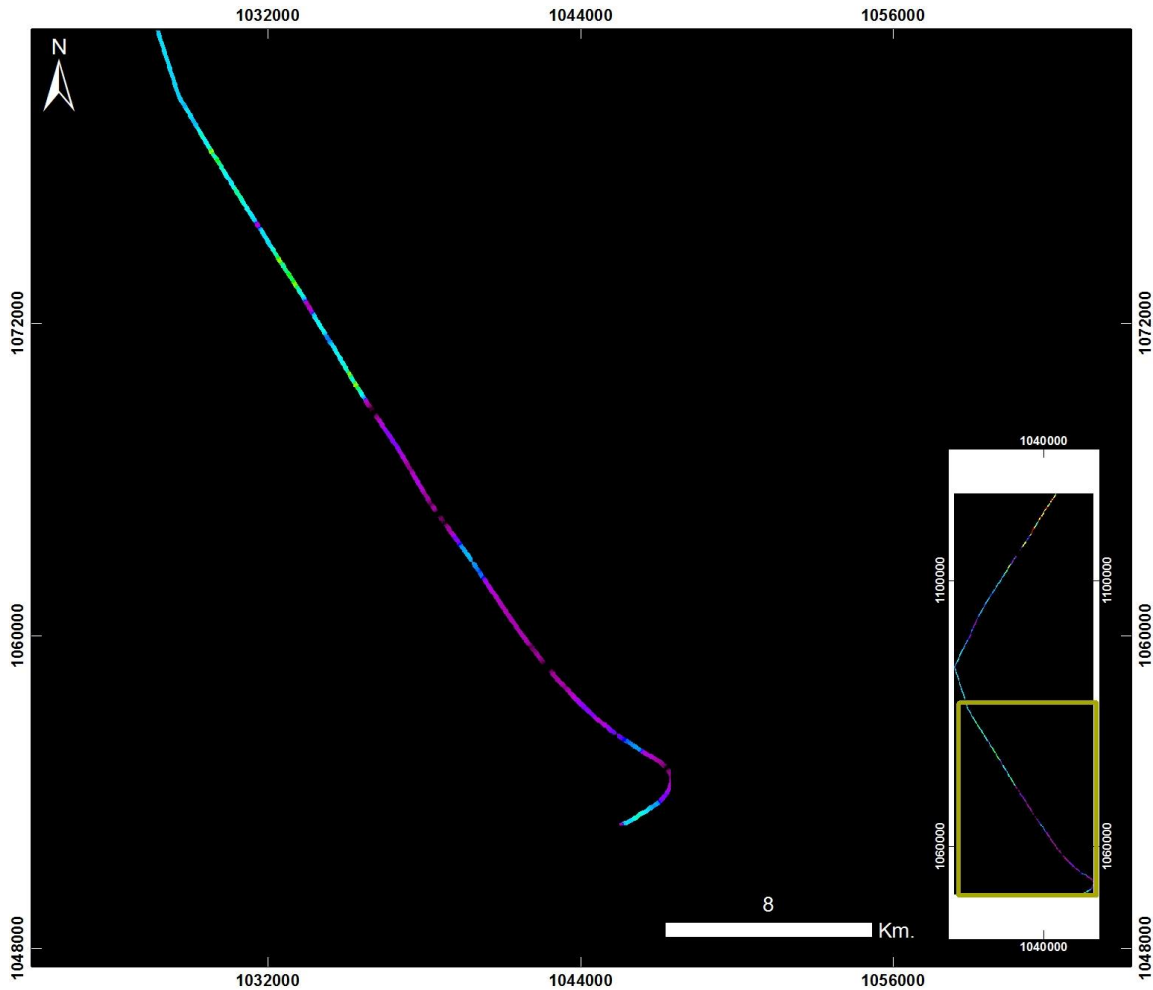


ID: 20130721 Condoto Area 6 - Vuelo9_IEG

Proyección Transversal Mercator - Sistema de Referencia: MAGNA SIRGAS Colombia Oeste

IDENTIFICACIÓN DE ÁREAS CON POTENCIAL HIDROCARBURÍFERO

**Cuencas Guajira, Cesar-Ranchería, Tumaco, Chocó y Urabá
Colombia**



**Cuencas Tumaco, Chocó y Urabá
CONDOTO ÁREA 6
ZOOM 2**

20130721 Condoto Área 6 - Vuelo9

PRODUCTO: Índice de Clorofila Hiperespectral MCARI

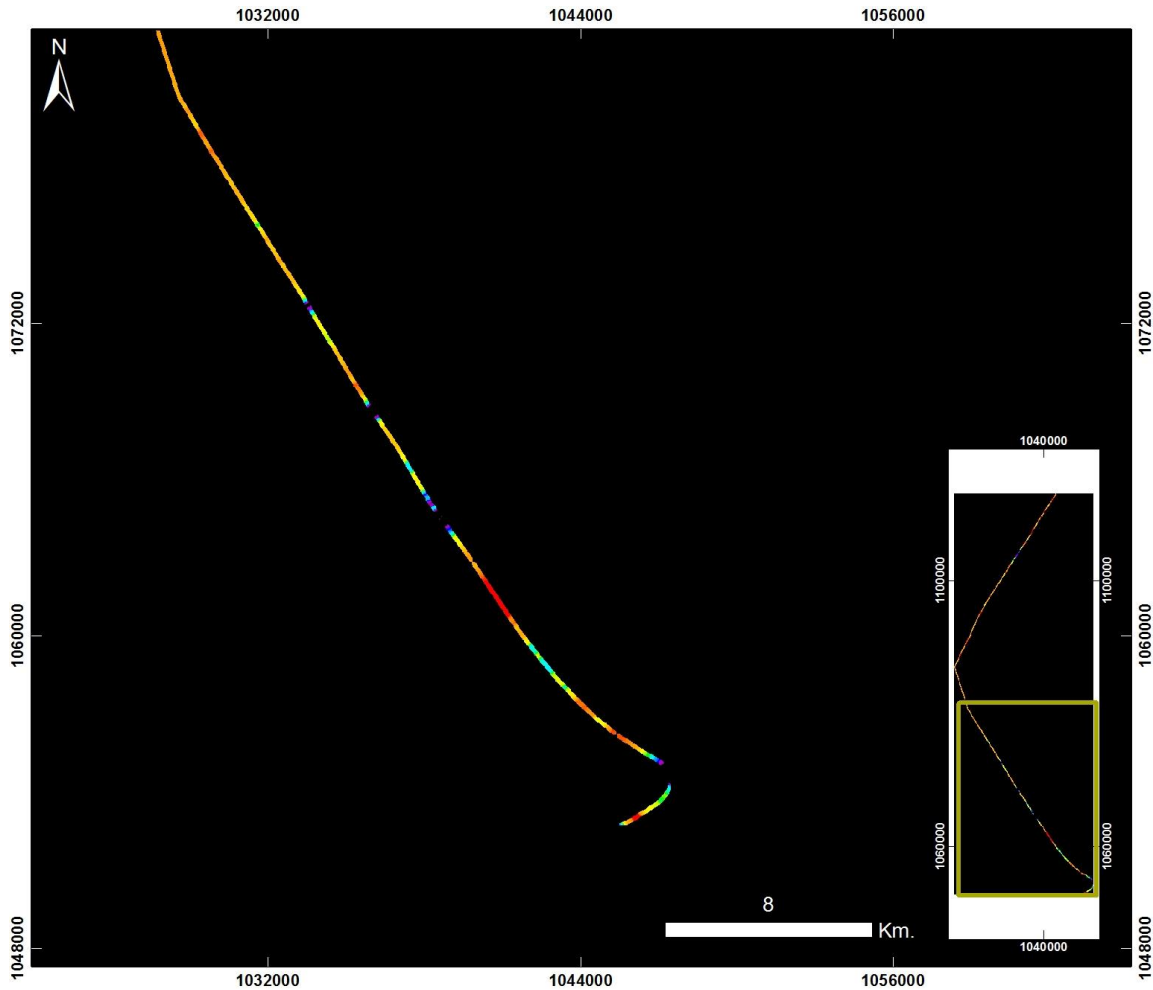


ID: 20130721 Condoto Area 6 - Vuelo9_MCARI

Proyección Transversal Mercator - Sistema de Referencia: MAGNA SIRGAS Colombia Oeste

IDENTIFICACIÓN DE ÁREAS CON POTENCIAL HIDROCARBURÍFERO

**Cuencas Guajira, Cesar-Ranchería, Tumaco, Chocó y Urabá
Colombia**



**Cuencas Tumaco, Chocó y Urabá
CONDOTO ÁREA 6
ZOOM 2**

20130721 Condoto Área 6 - Vuelo9

PRODUCTO: Índice de Clorofila Hiperespectral SIPI

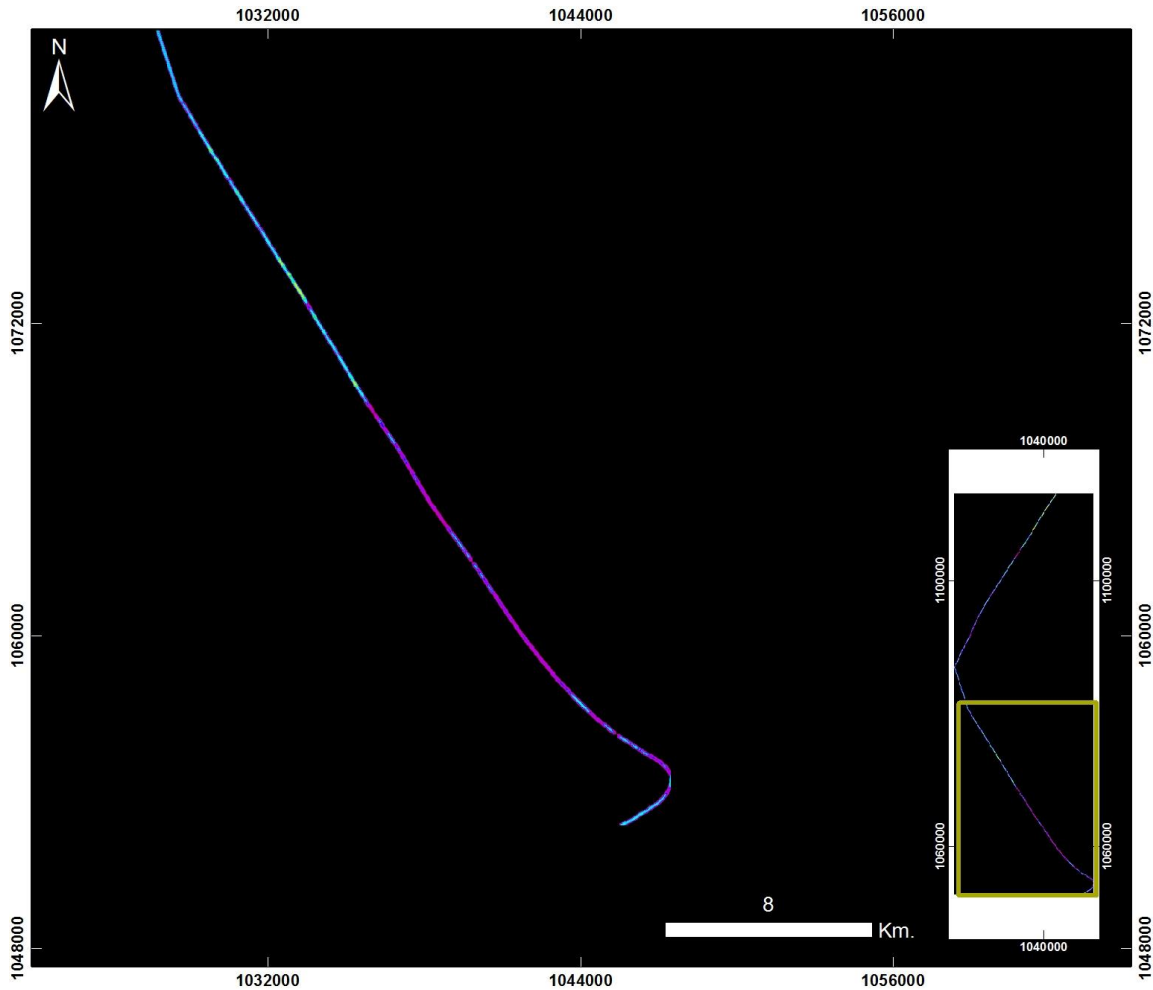


ID: 20130721 Condoto Area 6 - Vuelo9_SIPi

Proyección Transversal Mercator - Sistema de Referencia: MAGNA SIRGAS Colombia Oeste

IDENTIFICACIÓN DE ÁREAS CON POTENCIAL HIDROCARBURÍFERO

**Cuencas Guajira, Cesar-Ranchería, Tumaco, Chocó y Urabá
Colombia**



**Cuencas Tumaco, Chocó y Urabá
CONDOTO ÁREA 6
ZOOM 2**

20130721 Condoto Área 6 - Vuelo9

PRODUCTO: Índice de Clorofila Hiperespectral TVI

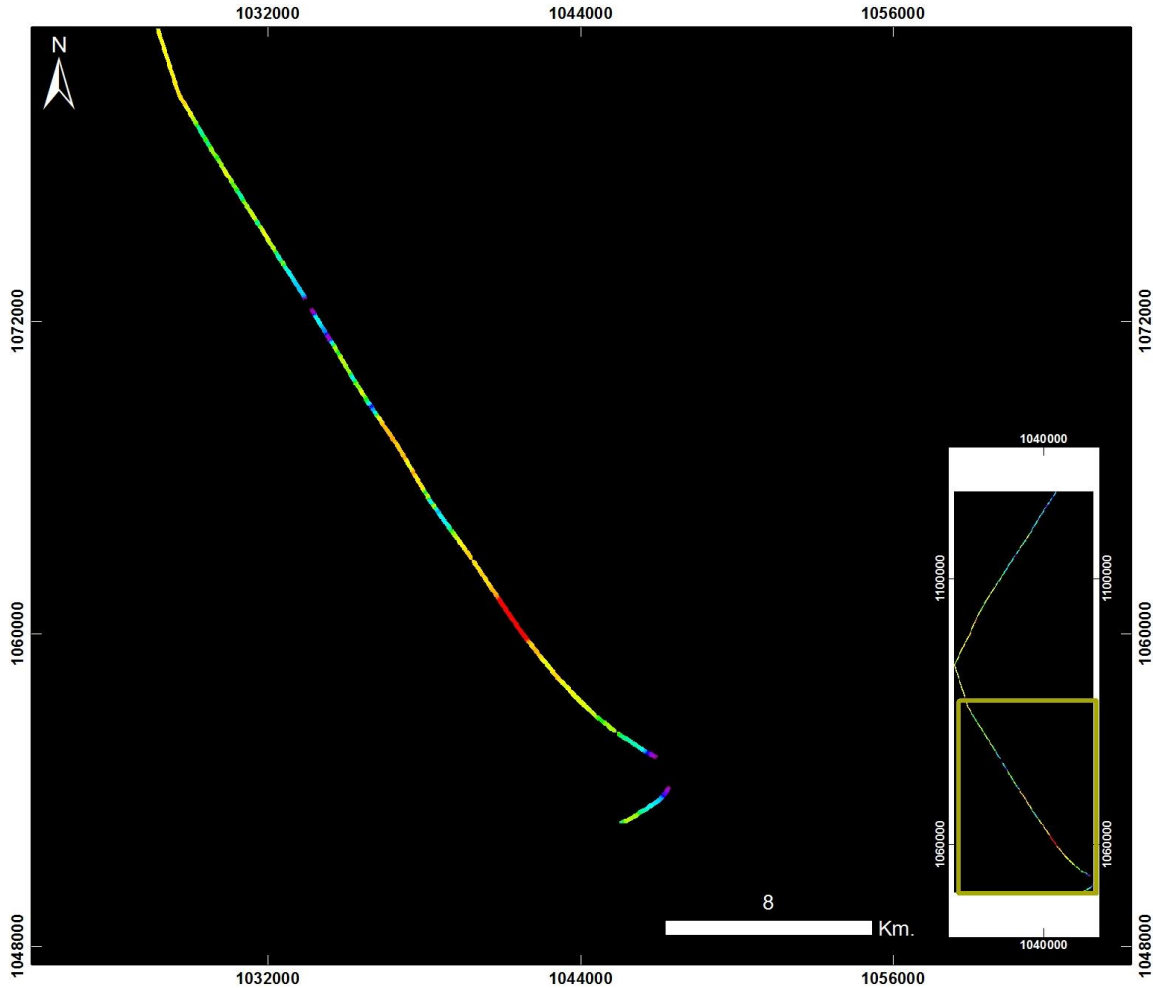


ID: 20130721 Condoto Area 6 - Vuelo9_TV1

Proyección Transversal Mercator - Sistema de Referencia: MAGNA SIRGAS Colombia Oeste

IDENTIFICACIÓN DE ÁREAS CON POTENCIAL HIDROCARBURÍFERO

**Cuencas Guajira, Cesar-Ranchería, Tumaco, Chocó y Urabá
Colombia**



**Cuencas Tumaco, Chocó y Urabá
CONDOTO ÁREA 6
ZOOM 2**

20130721 Condoto Área 6 - Vuelo9

PRODUCTO: Índice de Contenido de Agua WCI



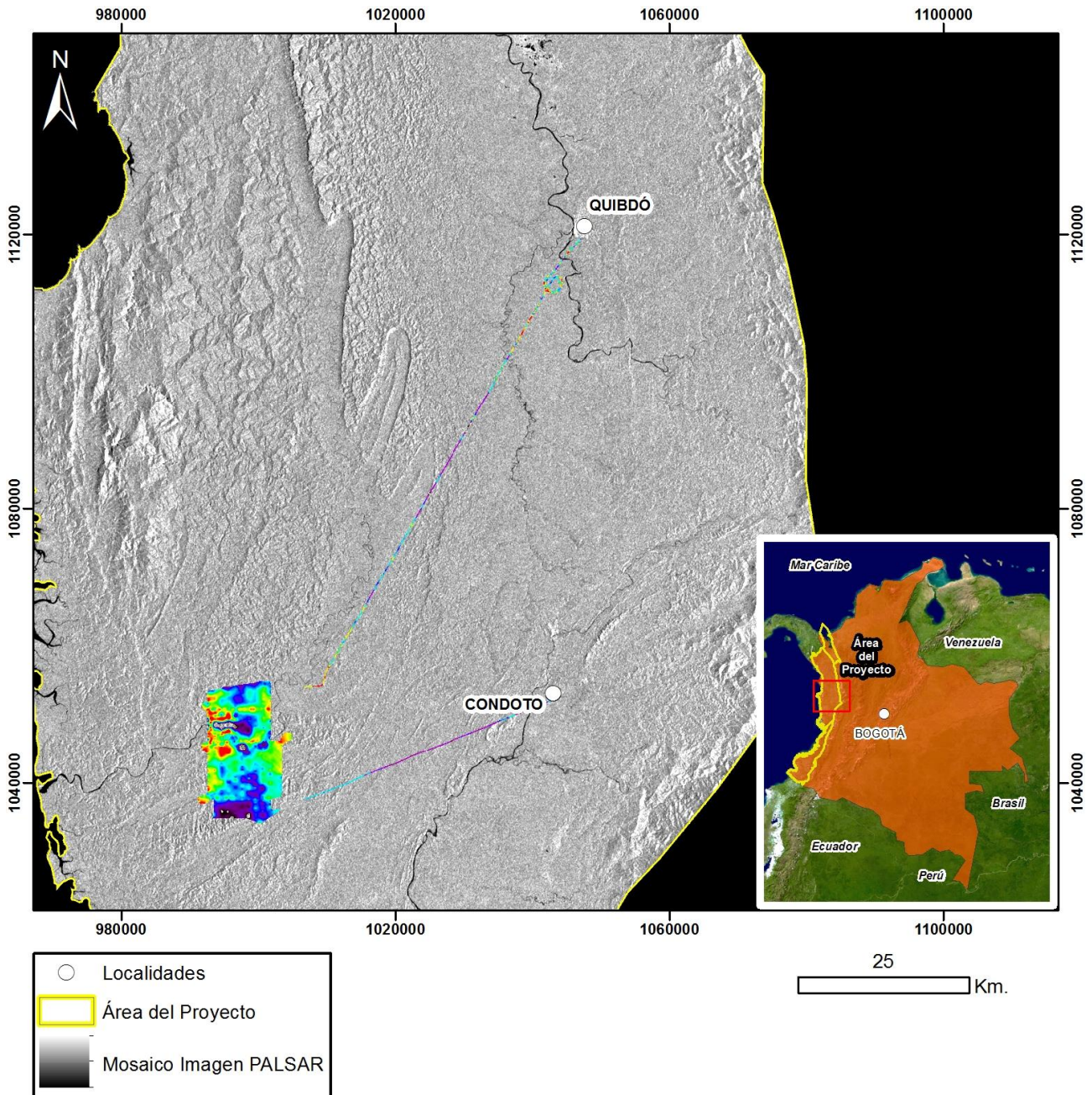
ID: 20130721 Condoto Area 6 - Vuelo9_WCI

Proyección Transversal Mercator - Sistema de Referencia: MAGNA SIRGAS Colombia Oeste

IDENTIFICACIÓN DE ÁREAS CON POTENCIAL HIDROCARBURÍFERO

**Cuencas Guajira, Cesar-Ranchería, Tumaco, Chocó y Urabá
 Colombia**

TRASLADO CONDOTO - QUIBDÓ – AREA 6 – VUELO 9b




Mapa de Localización de Datos Hiperespectrales

Proyección Transversal Mercator - Sistema de Referencia: MAGNA-SIRGAS Colombia Oeste

IDENTIFICACIÓN DE ÁREAS CON POTENCIAL HIDROCARBURÍFERO

**Cuencas Guajira, Cesar-Ranchería, Tumaco, Chocó y Urabá
Colombia**



**Cuencas Tumaco, Chocó y Urabá
CONDOTO – QUIBDÓ – ÁREA 6**

20130722 Traslado Condoto - Quibdó - Área 6 - Vuelo9b

PRODUCTO: Índice de Estrés Geobotánico IEG




ID: 20130722 Traslado Condoto - Quibdó - Area 6 - Vuelo9b_IEG

Proyección Transversal Mercator - Sistema de Referencia: MAGNA SIRGAS Colombia Oeste

IDENTIFICACIÓN DE ÁREAS CON POTENCIAL HIDROCARBURÍFERO

**Cuencas Guajira, Cesar-Ranchería, Tumaco, Chocó y Urabá
Colombia**



**Cuencas Tumaco, Chocó y Urabá
CONDOTO – QUIBDÓ – ÁREA 6**

20130722 Traslado Condoto - Quibdó - Área 6 - Vuelo9b

PRODUCTO: Índice de Clorofila Hiperespectral MCARI

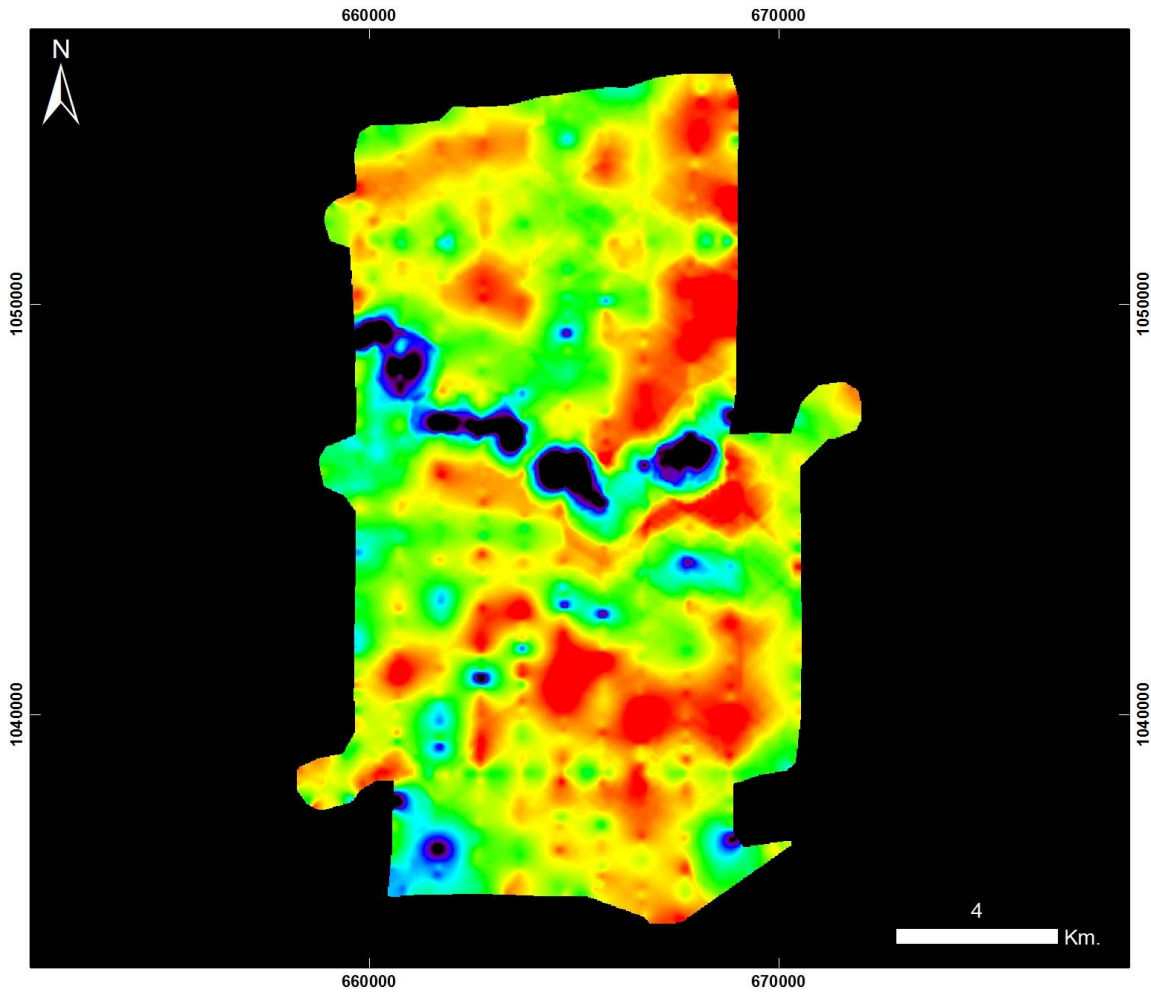


ID: 20130722 Traslado Condoto - Quibdó - Area 6 - Vuelo9b_MCARI

Proyección Transversal Mercator - Sistema de Referencia: MAGNA SIRGAS Colombia Oeste

IDENTIFICACIÓN DE ÁREAS CON POTENCIAL HIDROCARBURÍFERO

**Cuencas Guajira, Cesar-Ranchería, Tumaco, Chocó y Urabá
Colombia**



**Cuencas Tumaco, Chocó y Urabá
CONDOTO – QUIBDÓ – ÁREA 6**

20130722 Traslado Condoto - Quibdó - Área 6 - Vuelo9b

PRODUCTO: Índice de Clorofila Hiperespectral SIPI




ID: 20130722 Traslado Condoto - Quibdó - Area 6 - Vuelo9b_SIPI

Proyección Transversal Mercator - Sistema de Referencia: MAGNA SIRGAS Colombia Oeste

IDENTIFICACIÓN DE ÁREAS CON POTENCIAL HIDROCARBURÍFERO

**Cuencas Guajira, Cesar-Ranchería, Tumaco, Chocó y Urabá
Colombia**



**Cuencas Tumaco, Chocó y Urabá
CONDOTO – QUIBDÓ – ÁREA 6**

20130722 Traslado Condoto - Quibdó - Área 6 - Vuelo9b

PRODUCTO: Índice de Clorofila Hiperespectral TVI




ID: 20130722 Traslado Condoto - Quibdó - Area 6 - Vuelo9b_TV1

Proyección Transversal Mercator - Sistema de Referencia: MAGNA SIRGAS Colombia Oeste

IDENTIFICACIÓN DE ÁREAS CON POTENCIAL HIDROCARBURÍFERO

**Cuencas Guajira, Cesar-Ranchería, Tumaco, Chocó y Urabá
Colombia**



**Cuencas Tumaco, Chocó y Urabá
CONDOTO – QUIBDÓ – ÁREA 6**

20130722 Traslado Condoto - Quibdó - Área 6 - Vuelo9b

PRODUCTO: Índice de Contenido de Agua WCI

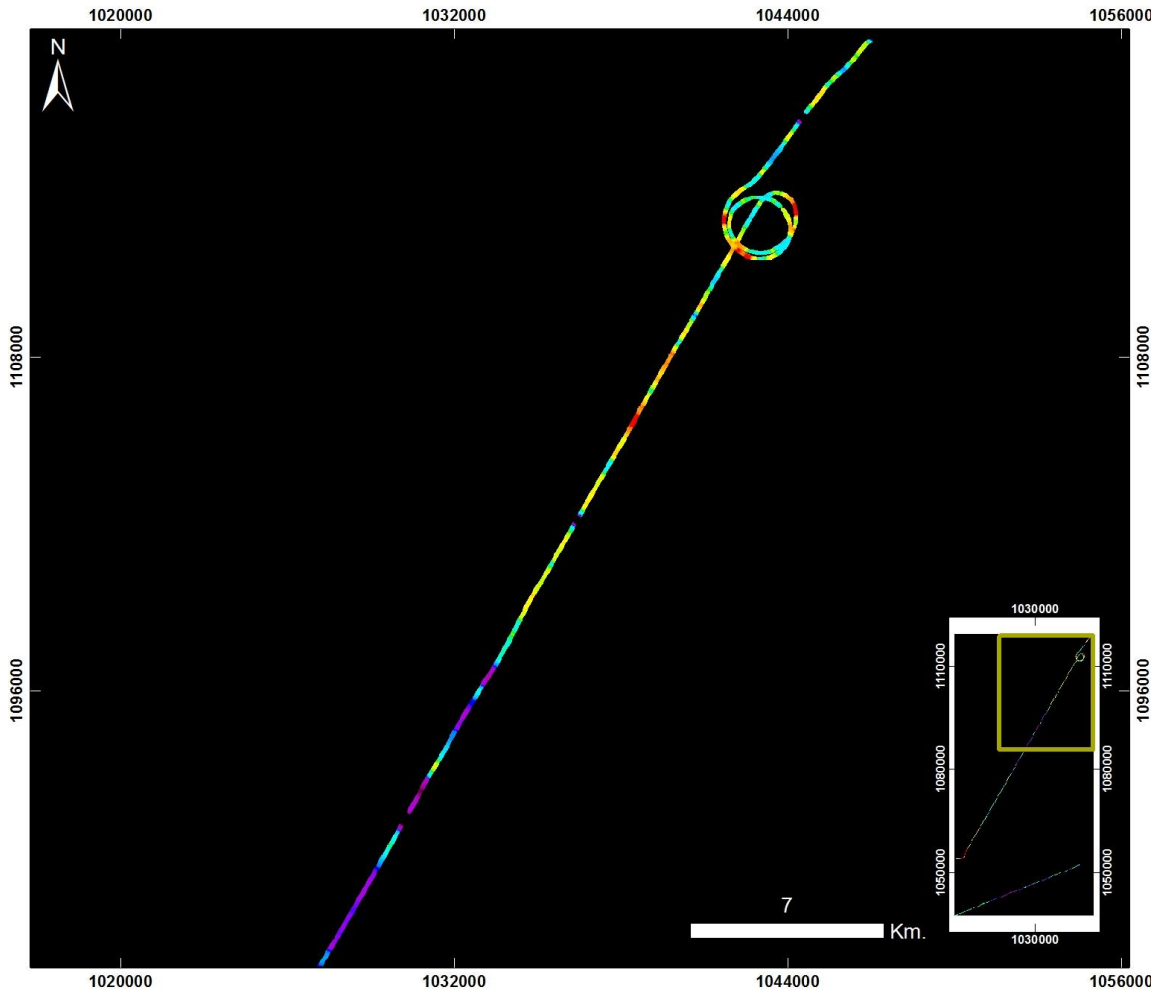


ID: 20130722 Traslado Condoto - Quibdó - Area 6 - Vuelo9b_WCI

Proyección Transversal Mercator - Sistema de Referencia: MAGNA SIRGAS Colombia Oeste

IDENTIFICACIÓN DE ÁREAS CON POTENCIAL HIDROCARBURÍFERO

**Cuencas Guajira, Cesar-Ranchería, Tumaco, Chocó y Urabá
Colombia**



**Cuencas Tumaco, Chocó y Urabá
CONDOTO – QUIBDÓ – ÁREA 6
ZOOM 1**

20130722 Traslado Condoto - Quibdó - Área 6 - Vuelo9b_Taxi

PRODUCTO: Índice de Estrés Geobotánico IEG

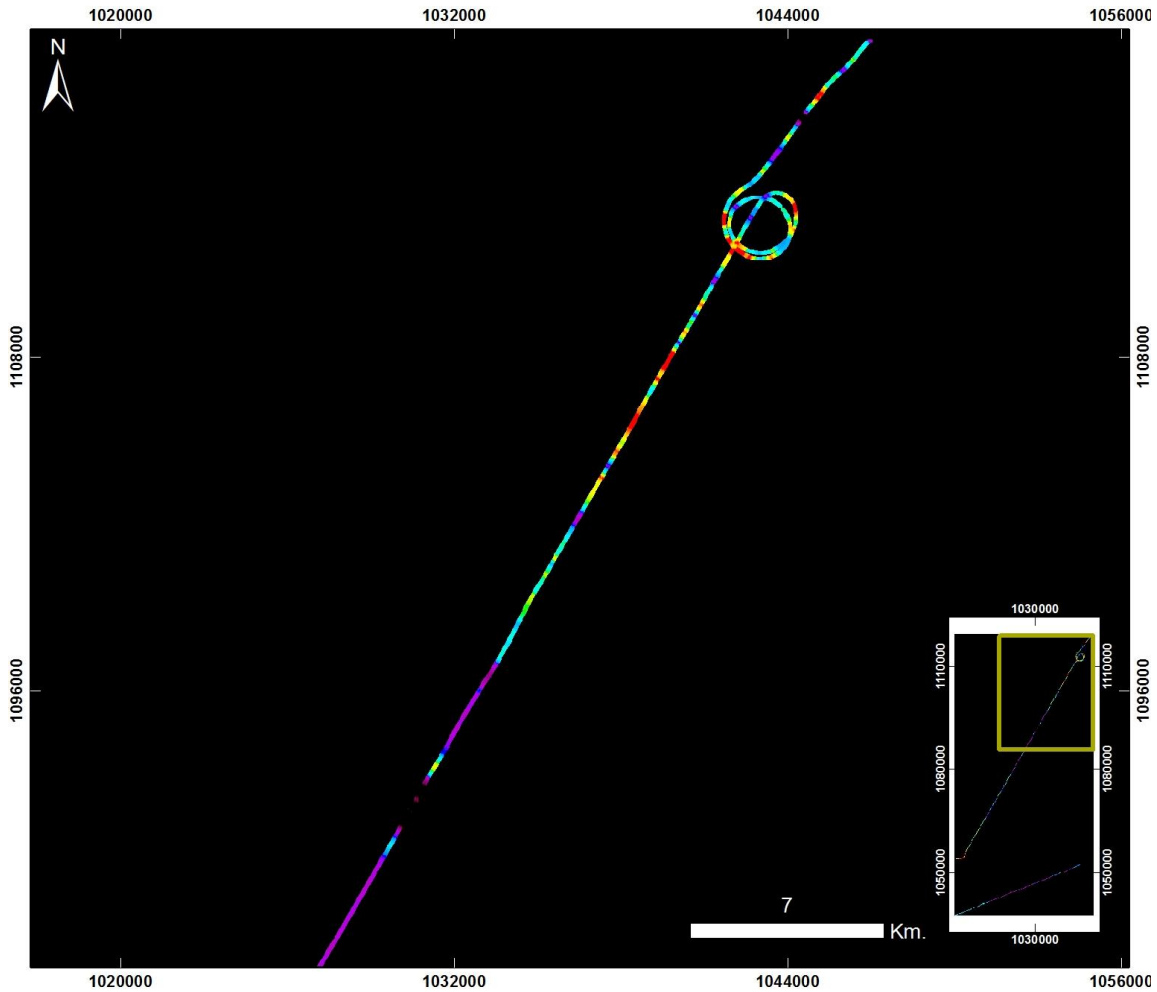


ID: 20130722 Traslado Condoto - Quibdó - Area 6 - Vuelo9b_Taxi_IEG

Proyección Transversal Mercator - Sistema de Referencia: MAGNA SIRGAS Colombia Oeste

IDENTIFICACIÓN DE ÁREAS CON POTENCIAL HIDROCARBURÍFERO

**Cuencas Guajira, Cesar-Ranchería, Tumaco, Chocó y Urabá
Colombia**



**Cuencas Tumaco, Chocó y Urabá
CONDOTO – QUIBDÓ – ÁREA 6
ZOOM 1**

20130722 Traslado Condoto - Quibdó - Área 6 - Vuelo9b_Taxi

PRODUCTO: Índice de Clorofila Hiperespectral MCARI

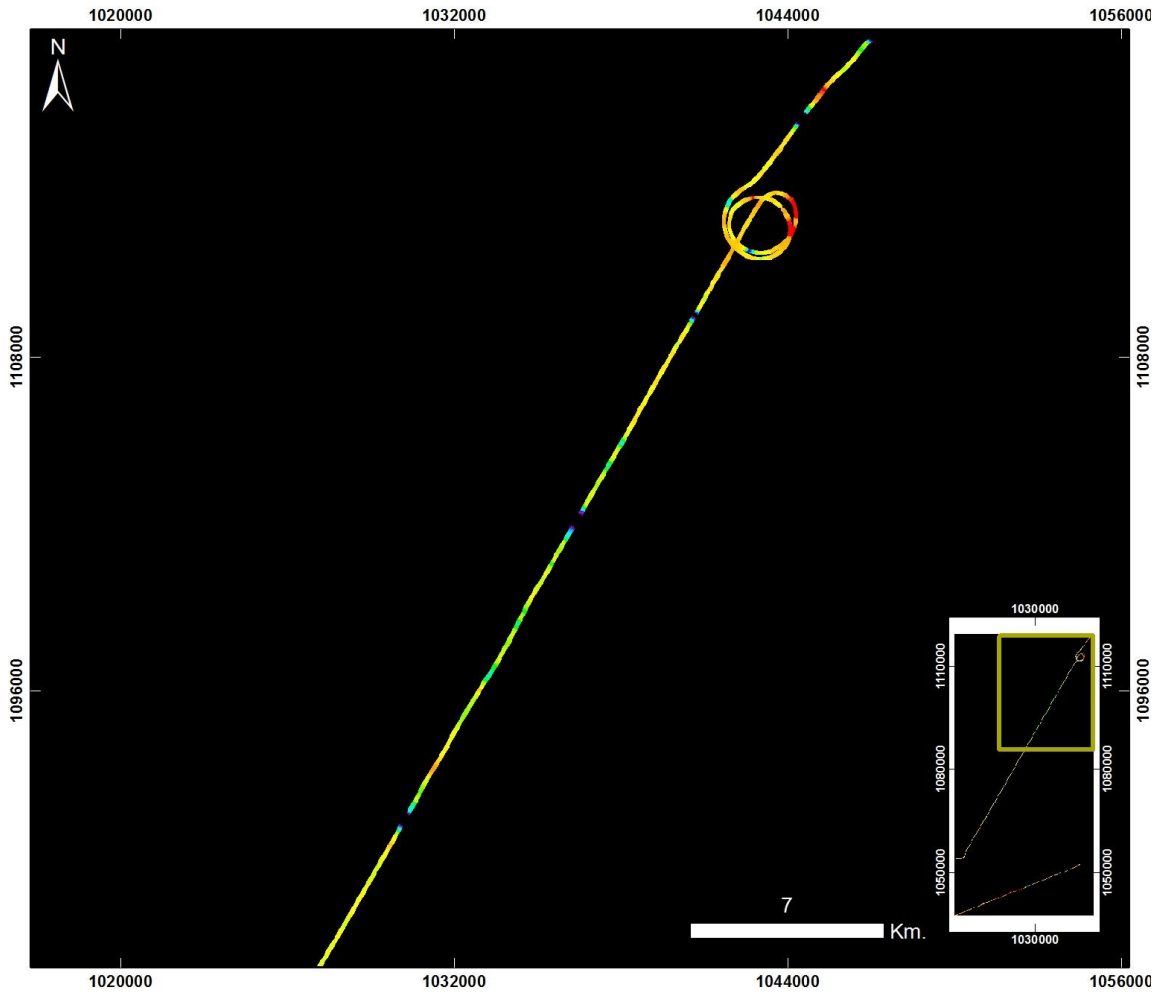


ID: 20130722 Traslado Condoto - Quibdó - Area 6 - Vuelo9b_Taxi_MCARI

Proyección Transversal Mercator - Sistema de Referencia: MAGNA SIRGAS Colombia Oeste

IDENTIFICACIÓN DE ÁREAS CON POTENCIAL HIDROCARBURÍFERO

**Cuencas Guajira, Cesar-Ranchería, Tumaco, Chocó y Urabá
Colombia**



**Cuencas Tumaco, Chocó y Urabá
CONDOTO – QUIBDÓ – ÁREA 6
ZOOM 1**

20130722 Traslado Condoto - Quibdó - Área 6 - Vuelo9b_Taxi

PRODUCTO: Índice de Clorofila Hiperespectral SIPI

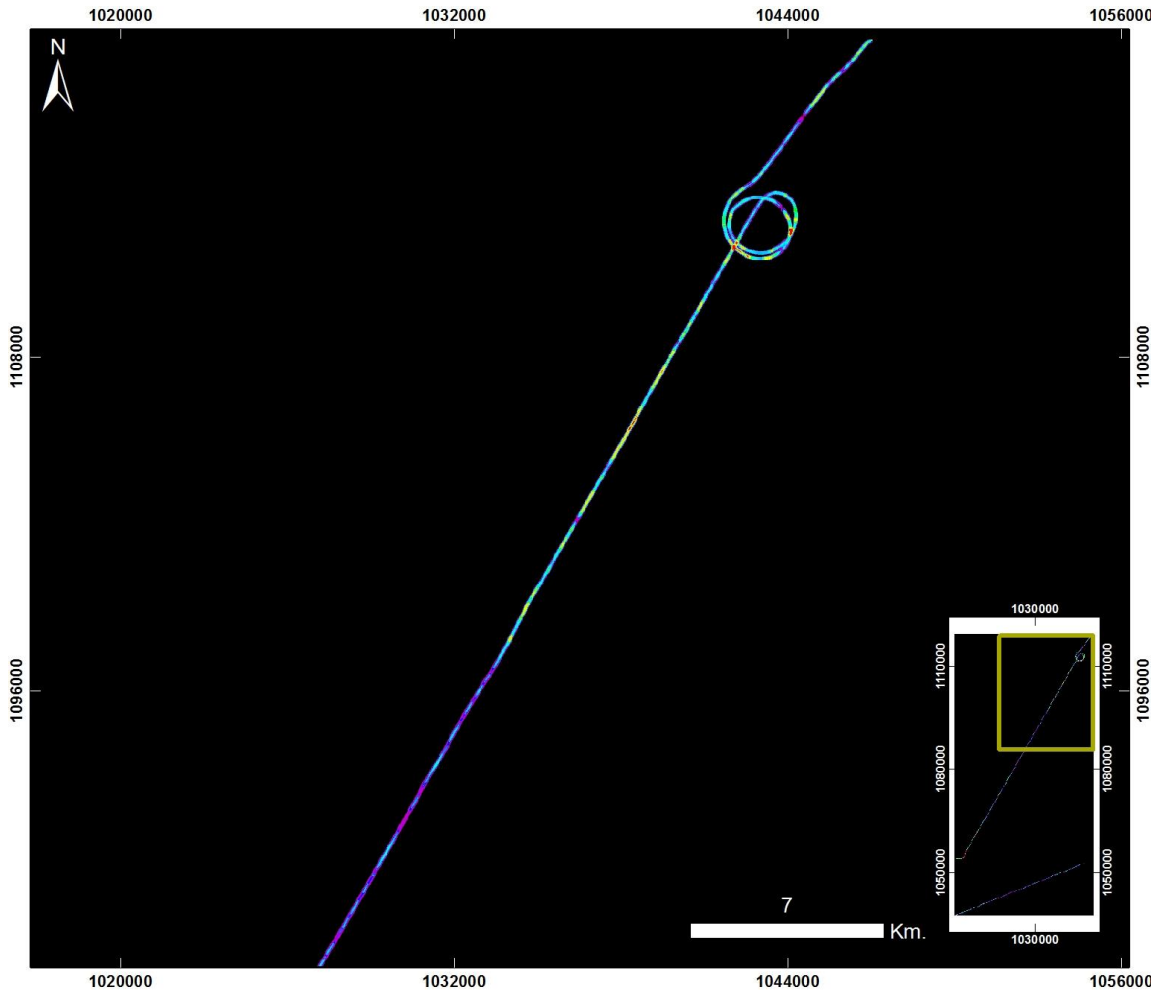


ID: 20130722 Traslado Condoto - Quibdó - Area 6 - Vuelo9b_Taxi_SIPI

Proyección Transversal Mercator - Sistema de Referencia: MAGNA SIRGAS Colombia Oeste

IDENTIFICACIÓN DE ÁREAS CON POTENCIAL HIDROCARBURÍFERO

**Cuencas Guajira, Cesar-Ranchería, Tumaco, Chocó y Urabá
Colombia**



**Cuencas Tumaco, Chocó y Urabá
CONDOTO – QUIBDÓ – ÁREA 6
ZOOM 1**

20130722 Traslado Condoto - Quibdó - Área 6 - Vuelo9b_Taxi

PRODUCTO: Índice de Clorofila Hiperespectral TVI

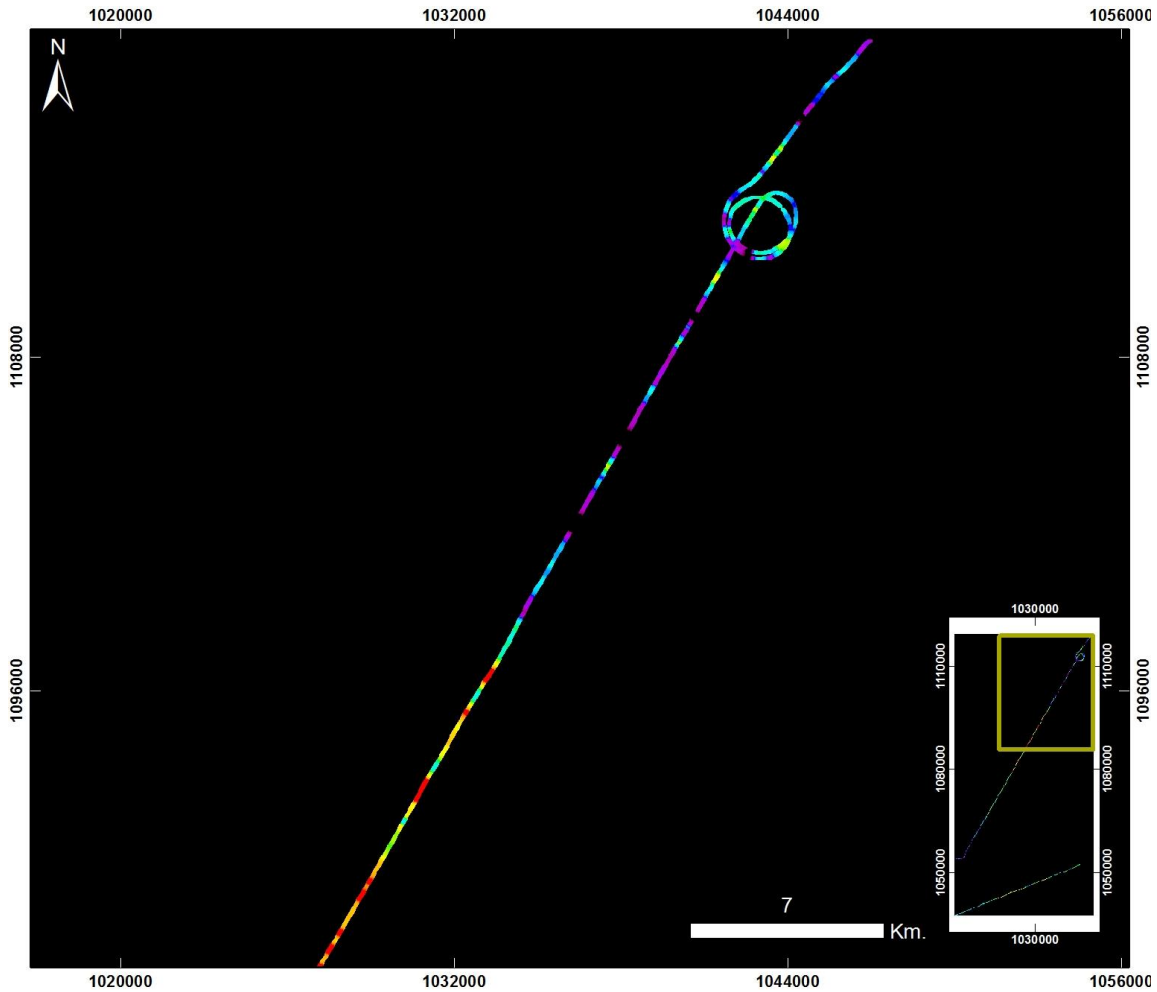


ID: 20130722 Traslado Condoto - Quibdó - Area 6 - Vuelo9b_Taxi_TVI

Proyección Transversal Mercator - Sistema de Referencia: MAGNA SIRGAS Colombia Oeste

IDENTIFICACIÓN DE ÁREAS CON POTENCIAL HIDROCARBURÍFERO

**Cuencas Guajira, Cesar-Ranchería, Tumaco, Chocó y Urabá
Colombia**



**Cuencas Tumaco, Chocó y Urabá
CONDOTO – QUIBDÓ – ÁREA 6
ZOOM 1**

20130722 Traslado Condoto - Quibdó - Área 6 - Vuelo9b_Taxi

PRODUCTO: Índice de Contenido de Agua WCI

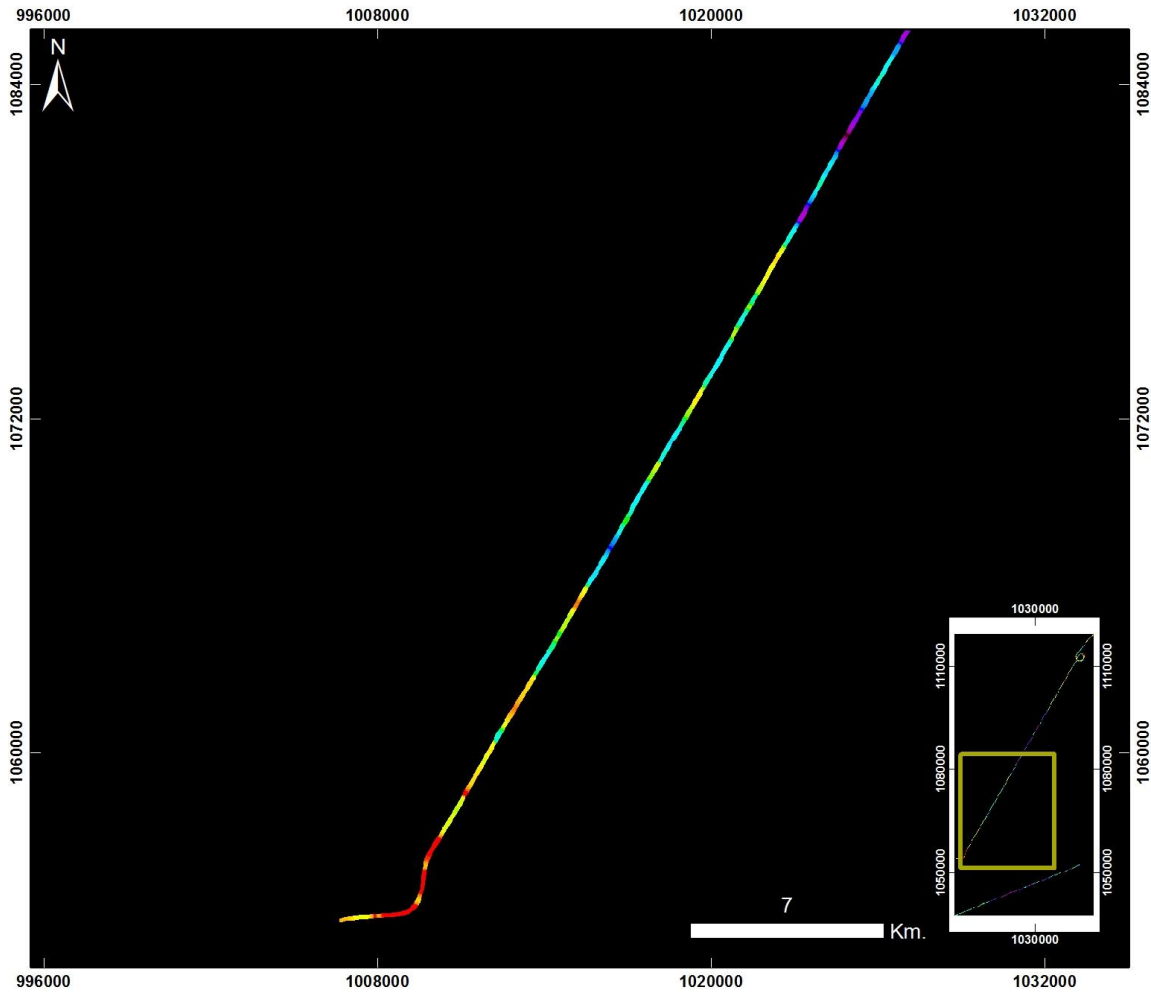


ID: 20130722 Traslado Condoto - Quibdó - Area 6 - Vuelo9b_Taxi_WCI

Proyección Transversal Mercator - Sistema de Referencia: MAGNA SIRGAS Colombia Oeste

IDENTIFICACIÓN DE ÁREAS CON POTENCIAL HIDROCARBURÍFERO

**Cuencas Guajira, Cesar-Ranchería, Tumaco, Chocó y Urabá
Colombia**



**Cuencas Tumaco, Chocó y Urabá
CONDOTO – QUIBDÓ – ÁREA 6
ZOOM 2**

20130722 Traslado Condoto - Quibdó - Área 6 - Vuelo9b_Taxi

PRODUCTO: Índice de Estrés Geobotánico IEG

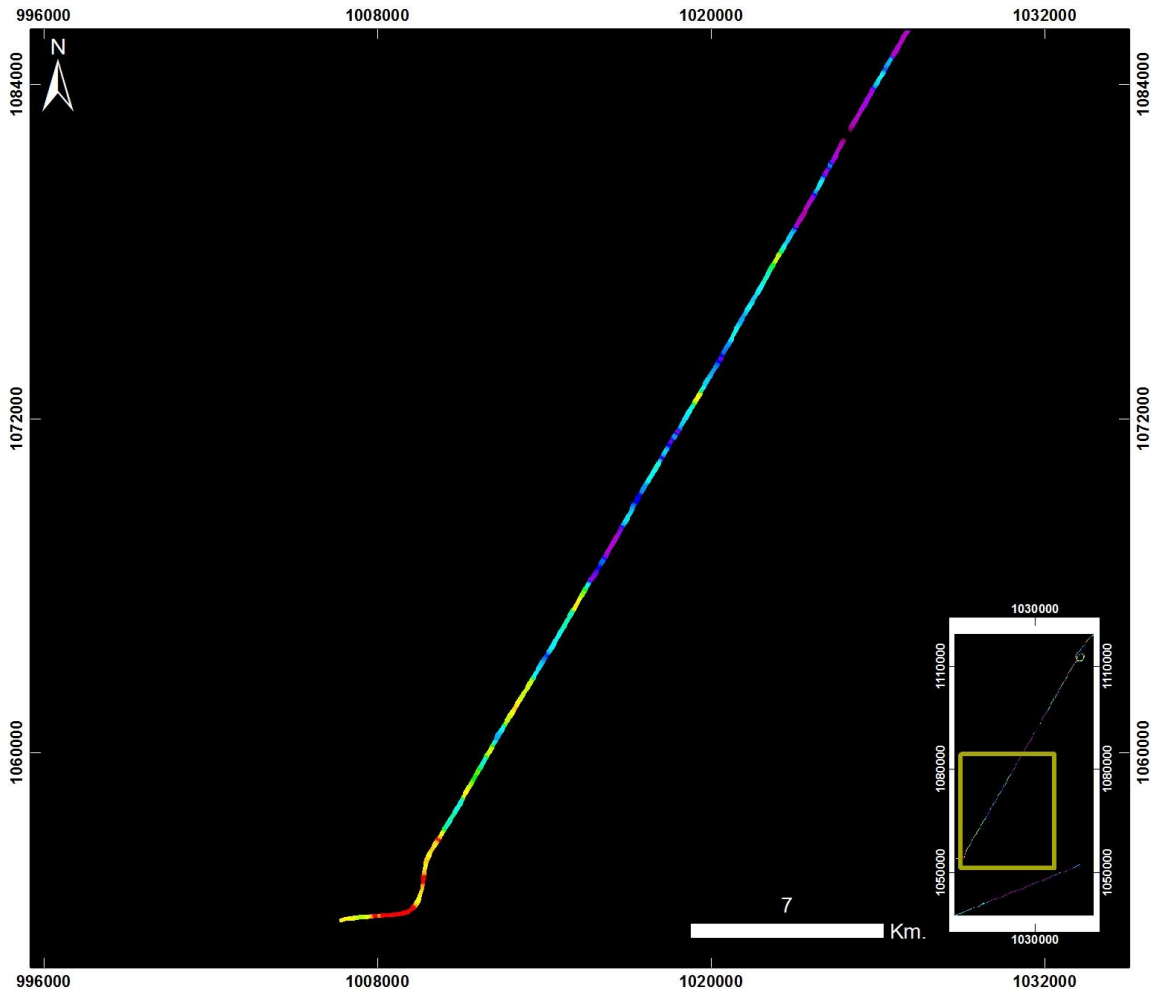


ID: 20130722 Traslado Condoto - Quibdó - Area 6 - Vuelo9b_Taxi_IEG

Proyección Transversal Mercator - Sistema de Referencia: MAGNA SIRGAS Colombia Oeste

IDENTIFICACIÓN DE ÁREAS CON POTENCIAL HIDROCARBURÍFERO

**Cuencas Guajira, Cesar-Ranchería, Tumaco, Chocó y Urabá
Colombia**



**Cuencas Tumaco, Chocó y Urabá
CONDOTO – QUIBDÓ – ÁREA 6
ZOOM 2**

20130722 Traslado Condoto - Quibdó - Área 6 - Vuelo9b_Taxi

PRODUCTO: Índice de Clorofila Hiperespectral MCARI

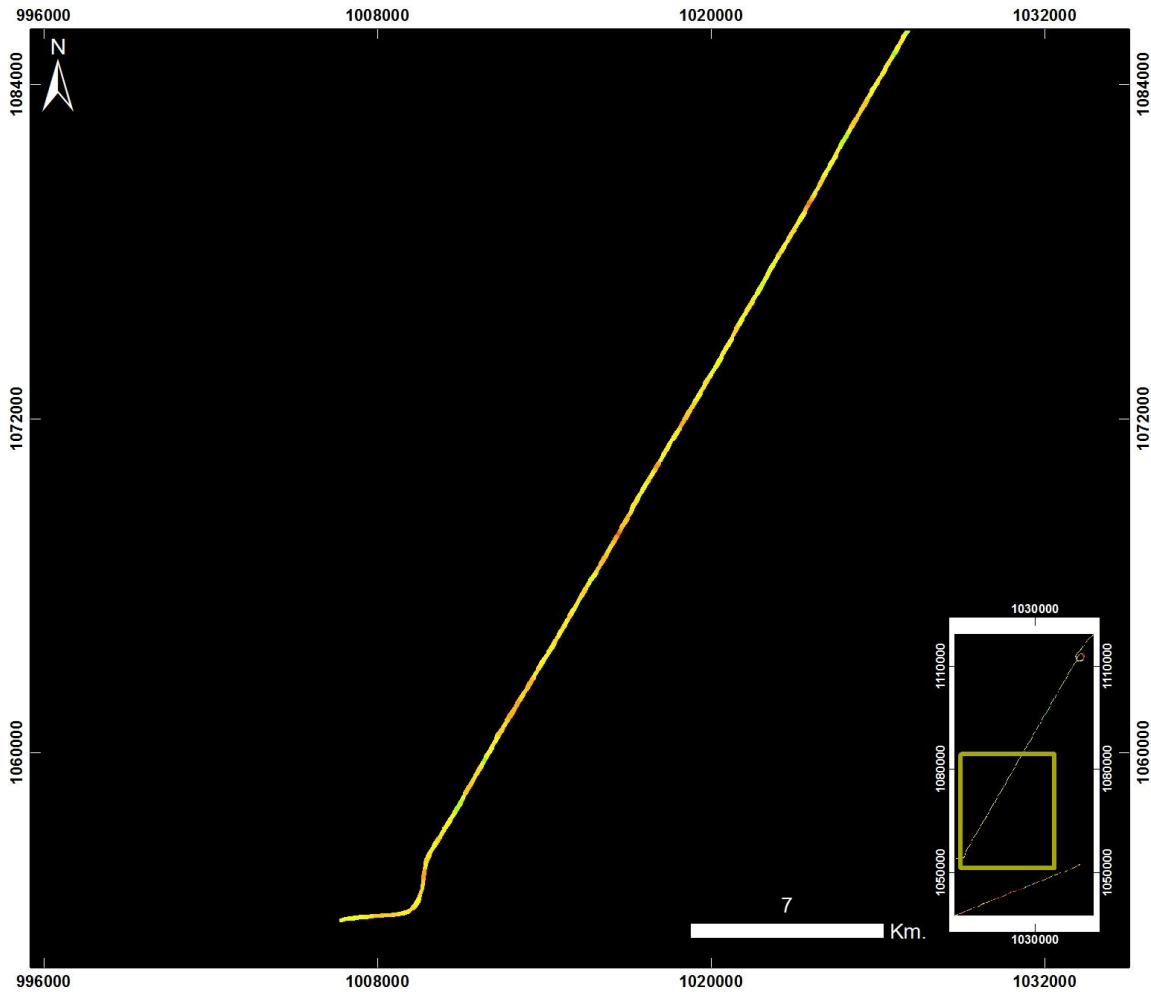


ID: 20130722 Traslado Condoto - Quibdó - Area 6 - Vuelo9b_Taxi_MCARI

Proyección Transversal Mercator - Sistema de Referencia: MAGNA SIRGAS Colombia Oeste

IDENTIFICACIÓN DE ÁREAS CON POTENCIAL HIDROCARBURÍFERO

**Cuencas Guajira, Cesar-Ranchería, Tumaco, Chocó y Urabá
Colombia**



**Cuencas Tumaco, Chocó y Urabá
CONDOTO – QUIBDÓ – ÁREA 6
ZOOM 2**

20130722 Traslado Condoto - Quibdó - Área 6 - Vuelo9b_Taxi

PRODUCTO: Índice de Clorofila Hiperespectral SIPI

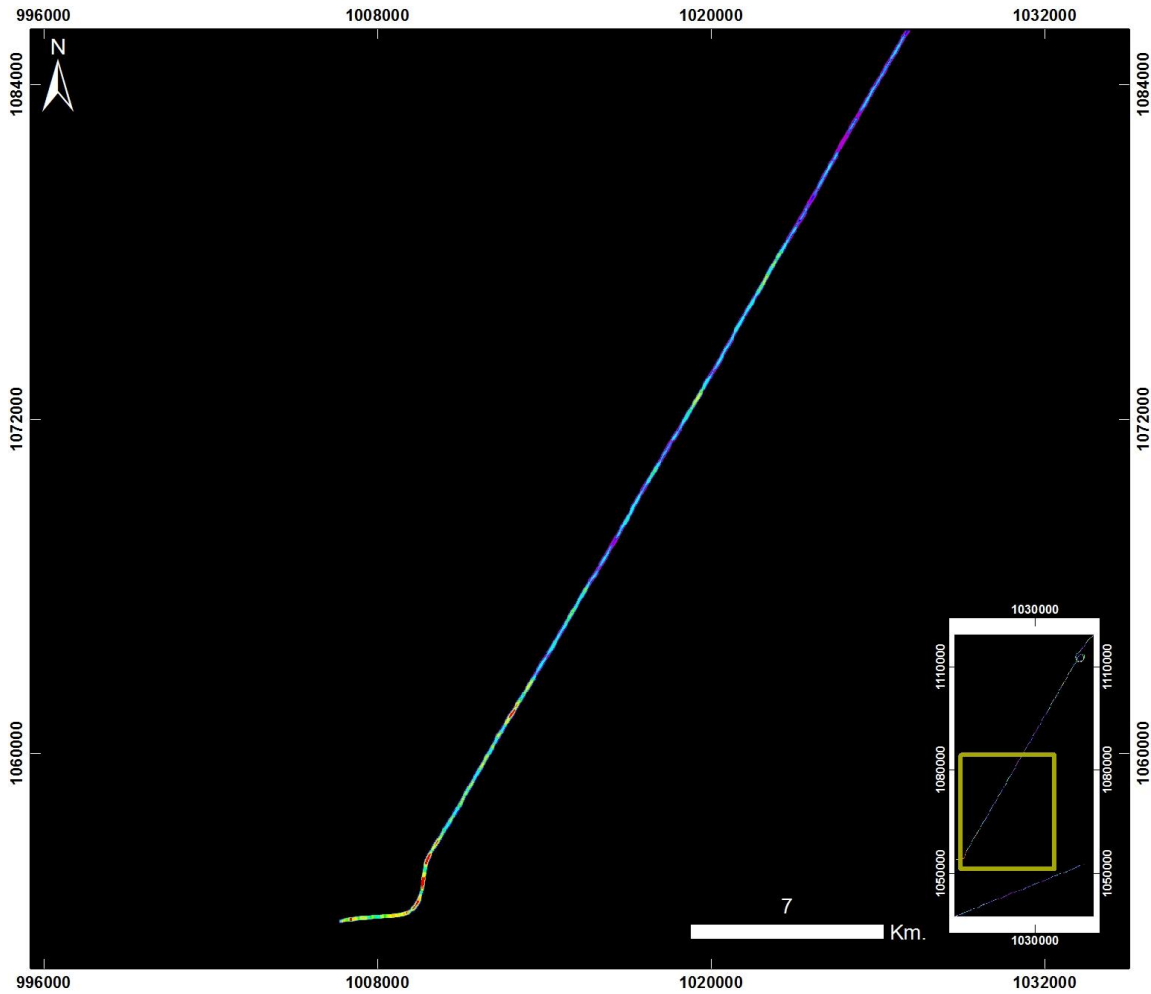


ID: 20130722 Traslado Condoto - Quibdó - Area 6 - Vuelo9b_Taxi_SIPI

Proyección Transversal Mercator - Sistema de Referencia: MAGNA SIRGAS Colombia Oeste

IDENTIFICACIÓN DE ÁREAS CON POTENCIAL HIDROCARBURÍFERO

**Cuencas Guajira, Cesar-Ranchería, Tumaco, Chocó y Urabá
Colombia**



**Cuencas Tumaco, Chocó y Urabá
CONDOTO – QUIBDÓ – ÁREA 6
ZOOM 2**

20130722 Traslado Condoto - Quibdó - Área 6 - Vuelo9b_Taxi

PRODUCTO: Índice de Clorofila Hiperespectral TVI

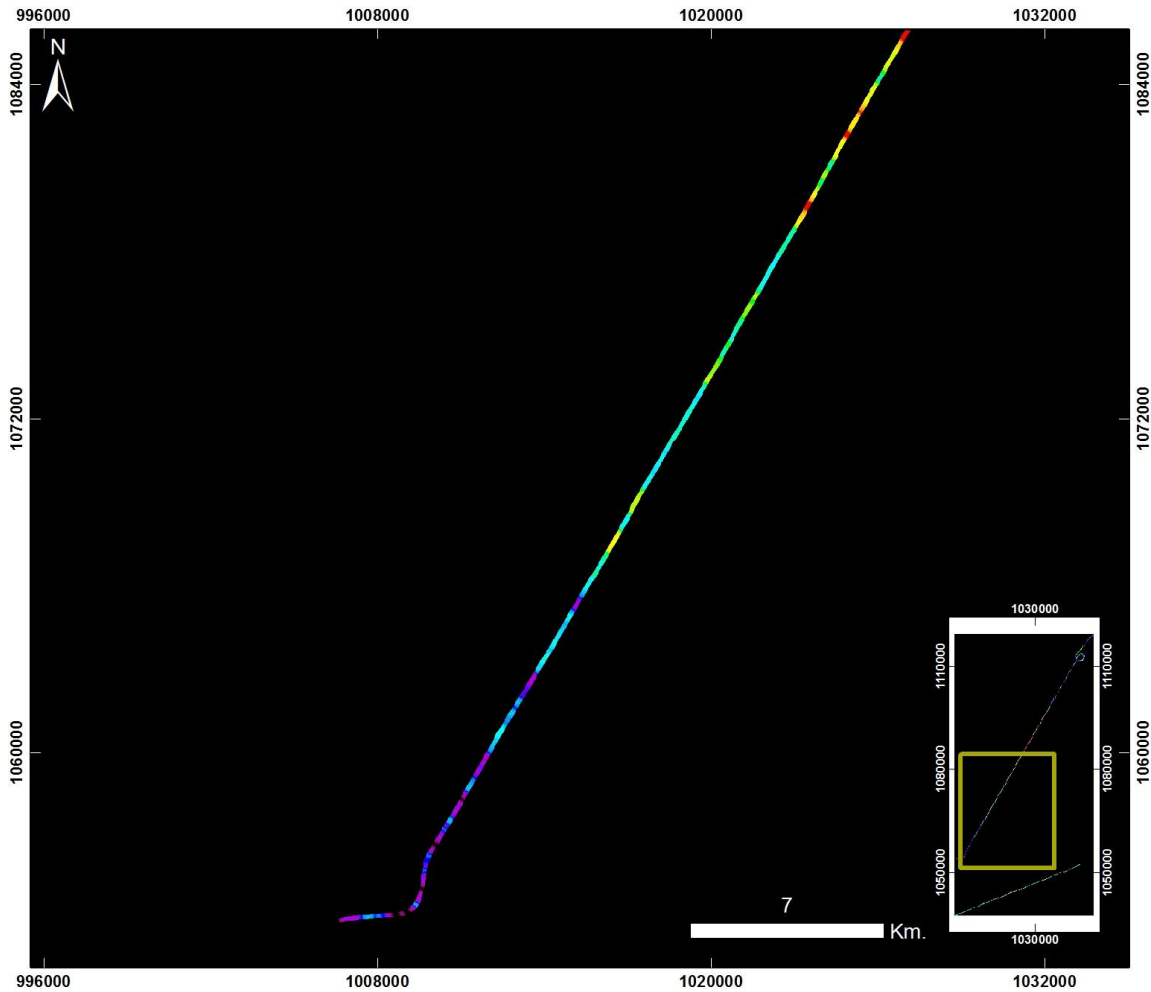


ID: 20130722 Traslado Condoto - Quibdó - Area 6 - Vuelo9b_Taxi_TVI

Proyección Transversal Mercator - Sistema de Referencia: MAGNA SIRGAS Colombia Oeste

IDENTIFICACIÓN DE ÁREAS CON POTENCIAL HIDROCARBURÍFERO

**Cuencas Guajira, Cesar-Ranchería, Tumaco, Chocó y Urabá
Colombia**



**Cuencas Tumaco, Chocó y Urabá
CONDOTO – QUIBDÓ – ÁREA 6
ZOOM 2**

20130722 Traslado Condoto - Quibdó - Área 6 - Vuelo9b_Taxi

PRODUCTO: Índice de Contenido de Agua WCI

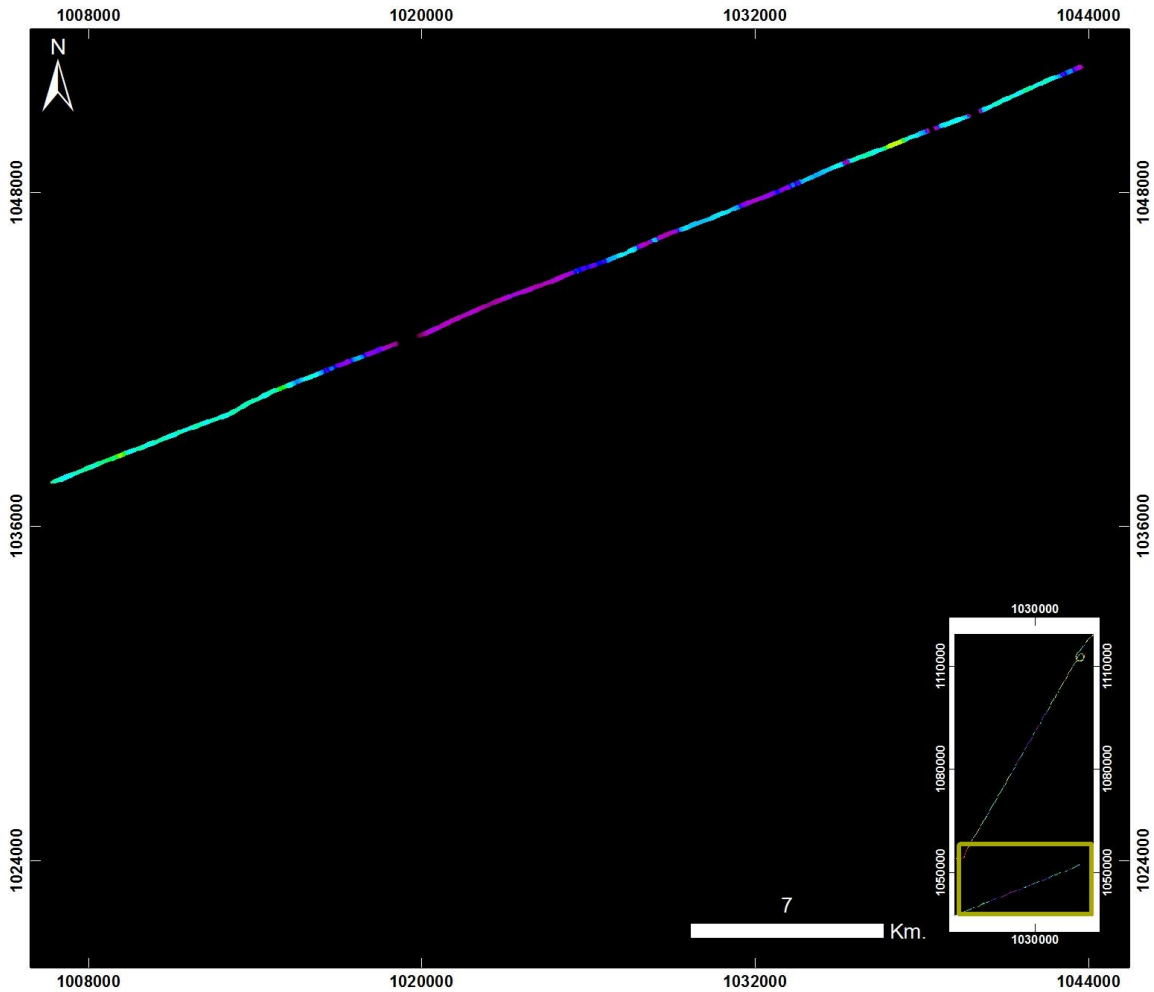


ID: 20130722 Traslado Condoto - Quibdó - Area 6 - Vuelo9b_Taxi_WCI

Proyección Transversal Mercator - Sistema de Referencia: MAGNA SIRGAS Colombia Oeste

IDENTIFICACIÓN DE ÁREAS CON POTENCIAL HIDROCARBURÍFERO

**Cuencas Guajira, Cesar-Ranchería, Tumaco, Chocó y Urabá
Colombia**



**Cuencas Tumaco, Chocó y Urabá
CONDOTO – QUIBDÓ – ÁREA 6
ZOOM 3**

20130722 Traslado Condoto - Quibdó - Área 6 - Vuelo9b_Taxi

PRODUCTO: Índice de Estrés Geobotánico IEG

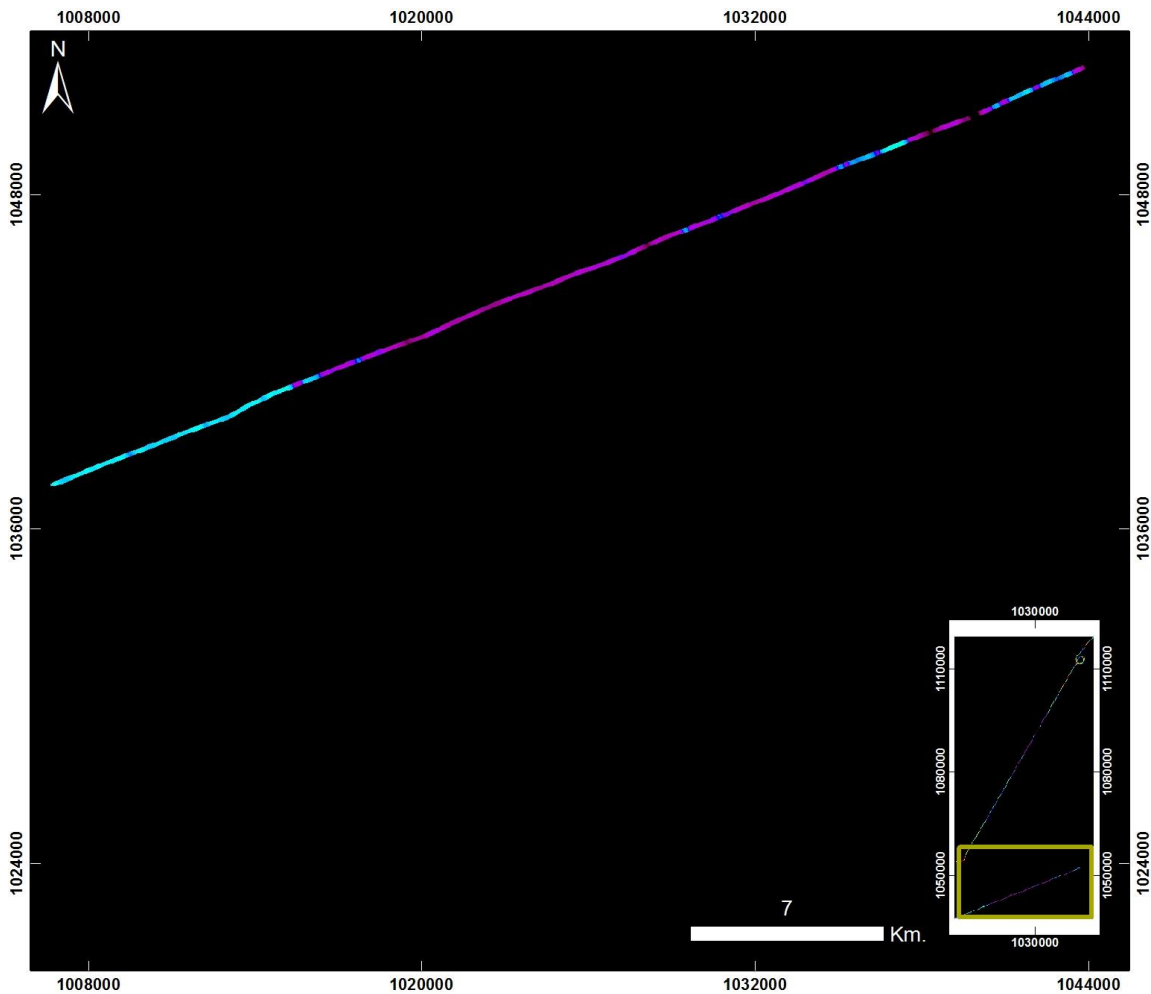


ID: 20130722 Traslado Condoto - Quibdó - Area 6 - Vuelo9b_Taxi_IEG

Proyección Transversal Mercator - Sistema de Referencia: MAGNA SIRGAS Colombia Oeste

IDENTIFICACIÓN DE ÁREAS CON POTENCIAL HIDROCARBURÍFERO

**Cuencas Guajira, Cesar-Ranchería, Tumaco, Chocó y Urabá
Colombia**



**Cuencas Tumaco, Chocó y Urabá
CONDOTO – QUIBDÓ – ÁREA 6
ZOOM 3**

20130722 Traslado Condoto - Quibdó - Área 6 - Vuelo9b_Taxi

PRODUCTO: Índice de Clorofila Hiperespectral MCARI

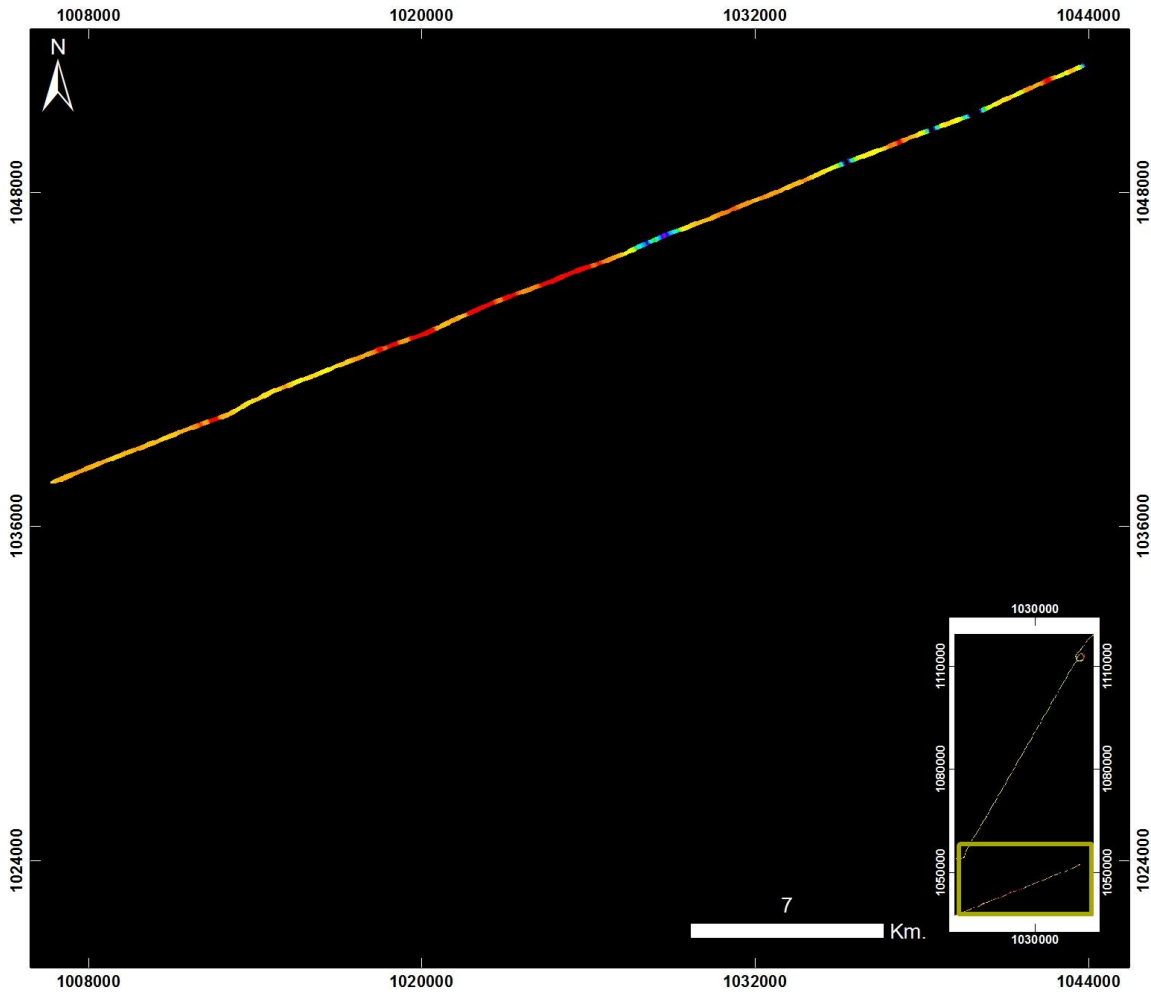


ID: 20130722 Traslado Condoto - Quibdó - Area 6 - Vuelo9b_Taxi_MCARI

Proyección Transversal Mercator - Sistema de Referencia: MAGNA SIRGAS Colombia Oeste

IDENTIFICACIÓN DE ÁREAS CON POTENCIAL HIDROCARBURÍFERO

**Cuencas Guajira, Cesar-Ranchería, Tumaco, Chocó y Urabá
Colombia**



**Cuencas Tumaco, Chocó y Urabá
CONDOTO – QUIBDÓ – ÁREA 6
ZOOM 3**

20130722 Traslado Condoto - Quibdó - Área 6 - Vuelo9b_Taxi

PRODUCTO: Índice de Clorofila Hiperespectral SIPI

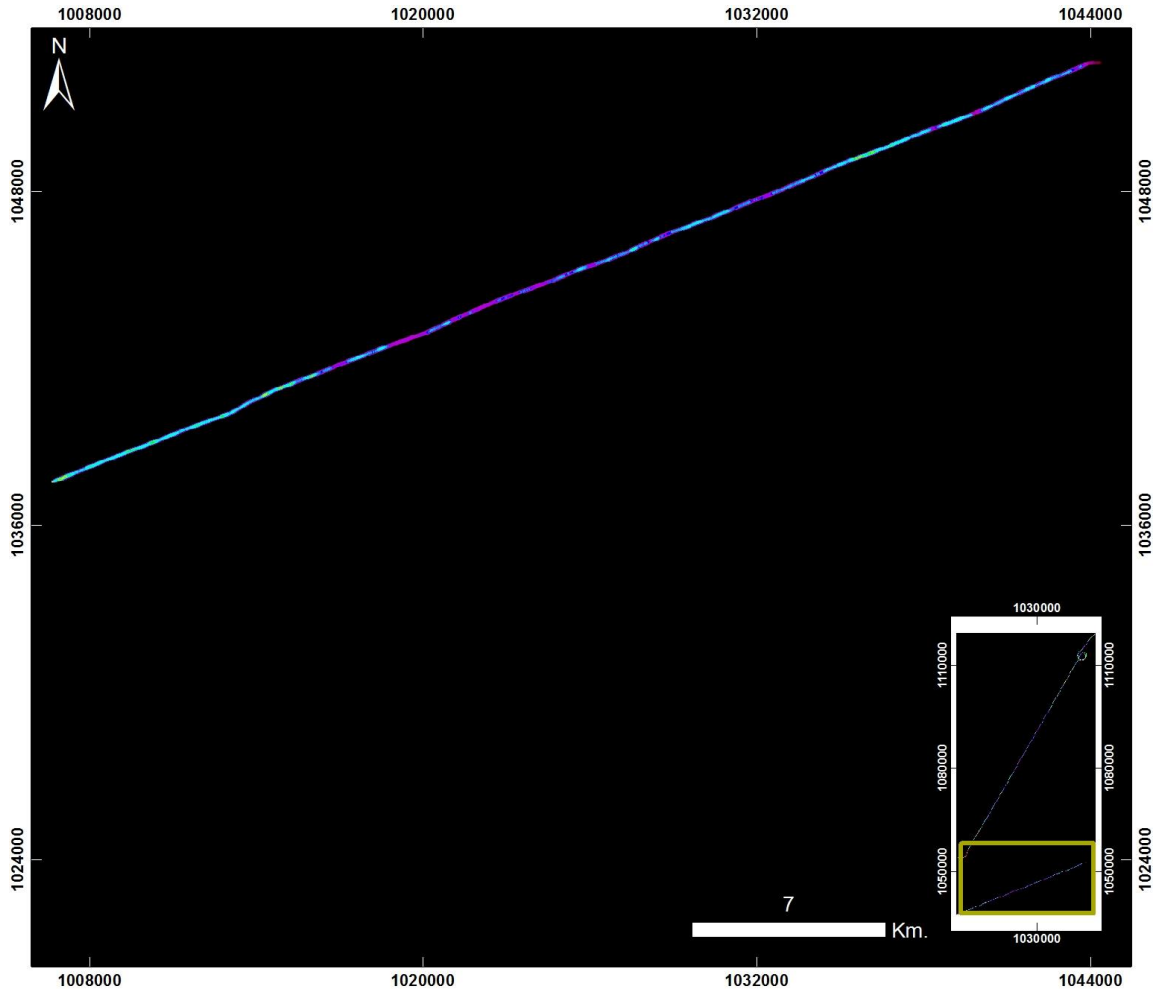


ID: 20130722 Traslado Condoto - Quibdó - Area 6 - Vuelo9b_Taxi_SIPI

Proyección Transversal Mercator - Sistema de Referencia: MAGNA SIRGAS Colombia Oeste

IDENTIFICACIÓN DE ÁREAS CON POTENCIAL HIDROCARBURÍFERO

**Cuencas Guajira, Cesar-Ranchería, Tumaco, Chocó y Urabá
Colombia**



**Cuencas Tumaco, Chocó y Urabá
CONDOTO – QUIBDÓ – ÁREA 6
ZOOM 3**

20130722 Traslado Condoto - Quibdó - Área 6 - Vuelo9b_Taxi

PRODUCTO: Índice de Clorofila Hiperespectral TVI

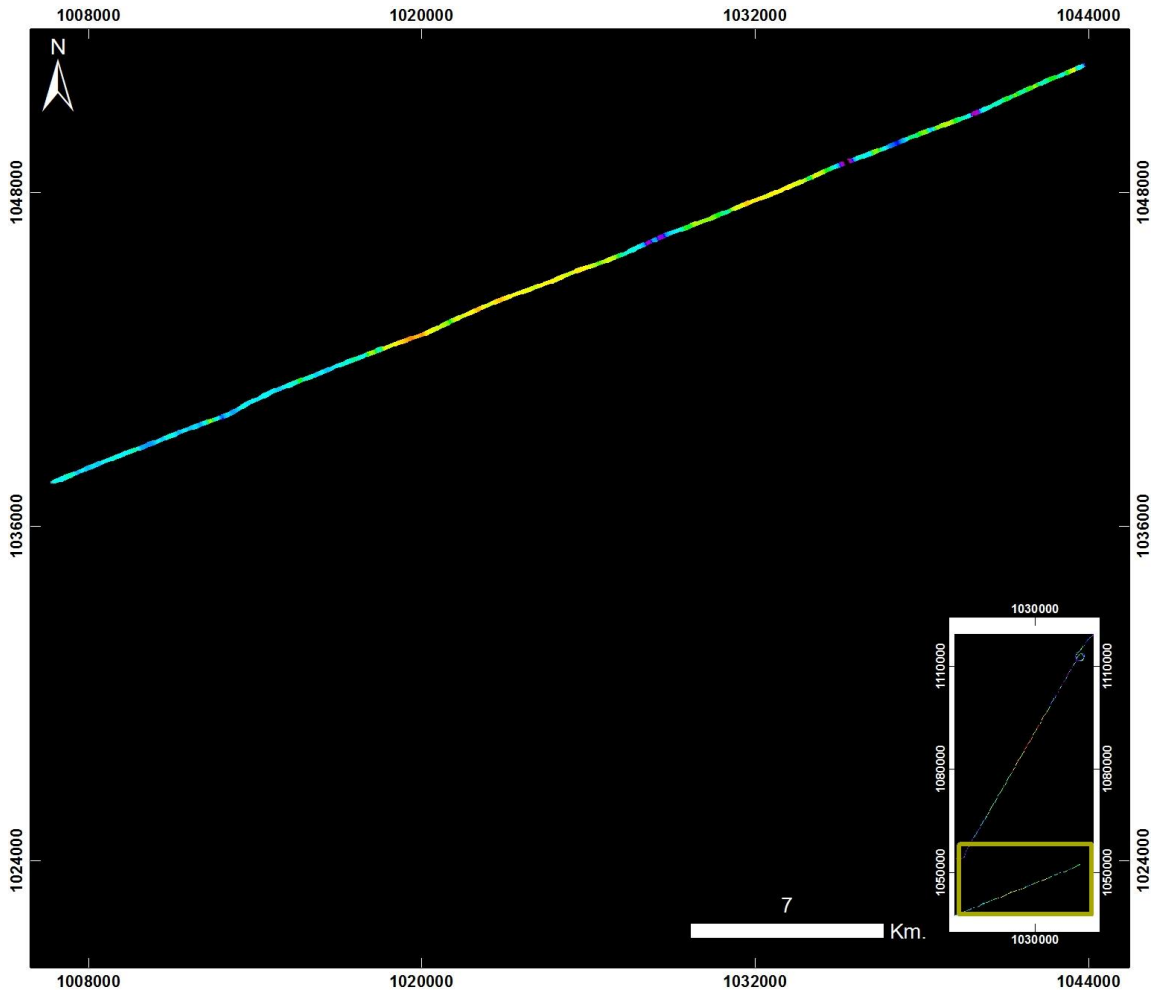


ID: 20130722 Traslado Condoto - Quibdó - Area 6 - Vuelo9b_Taxi_TVI

Proyección Transversal Mercator - Sistema de Referencia: MAGNA SIRGAS Colombia Oeste

IDENTIFICACIÓN DE ÁREAS CON POTENCIAL HIDROCARBURÍFERO

**Cuencas Guajira, Cesar-Ranchería, Tumaco, Chocó y Urabá
Colombia**



**Cuencas Tumaco, Chocó y Urabá
CONDOTO – QUIBDÓ – ÁREA 6
ZOOM 3**

20130722 Traslado Condoto - Quibdó - Área 6 - Vuelo9b_Taxi

PRODUCTO: Índice de Contenido de Agua WCI



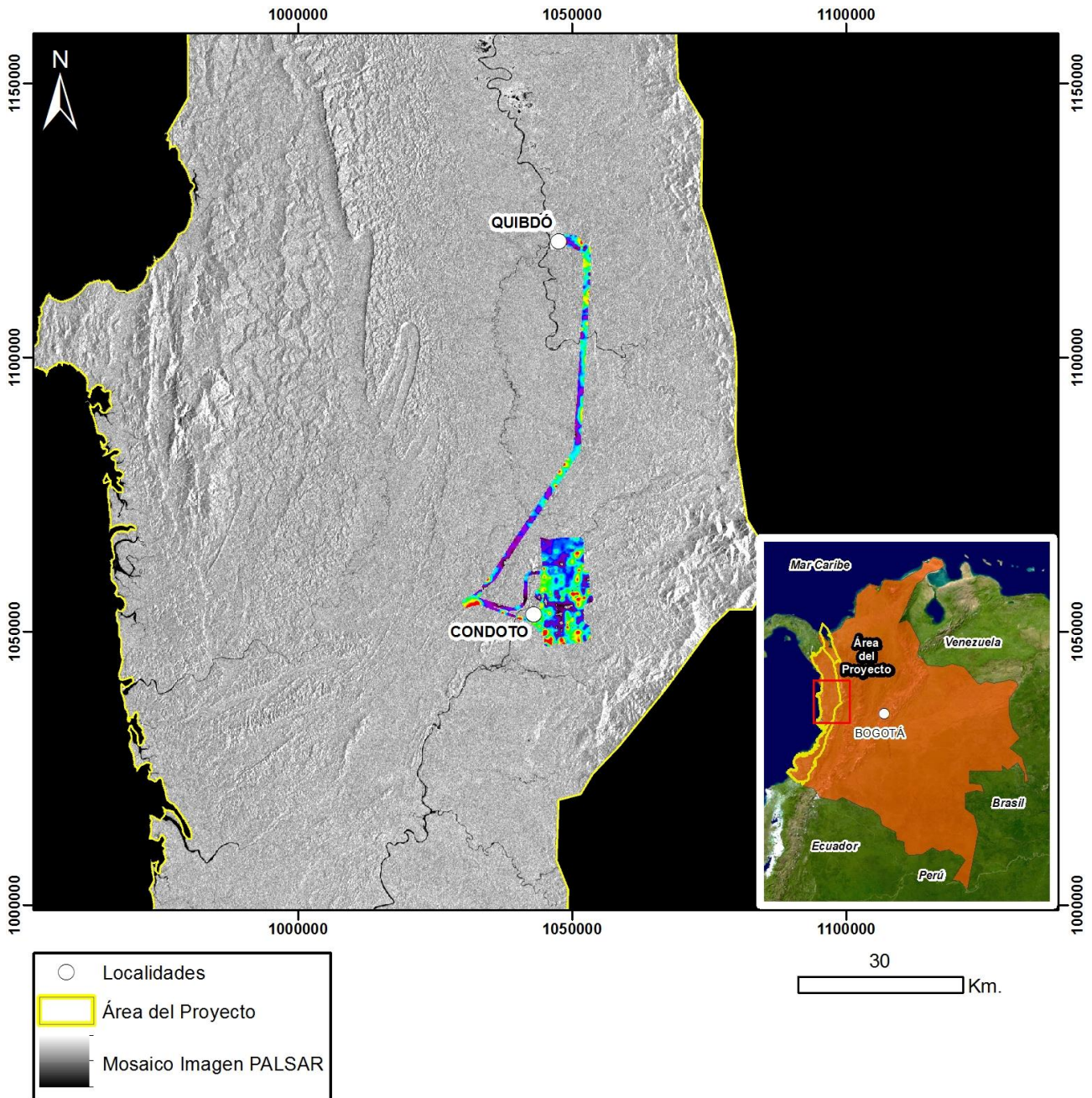
ID: 20130722 Traslado Condoto - Quibdó - Area 6 - Vuelo9b_Taxi_WCI

Proyección Transversal Mercator - Sistema de Referencia: MAGNA SIRGAS Colombia Oeste

IDENTIFICACIÓN DE ÁREAS CON POTENCIAL HIDROCARBURÍFERO

**Cuencas Guajira, Cesar-Ranchería, Tumaco, Chocó y Urabá
 Colombia**

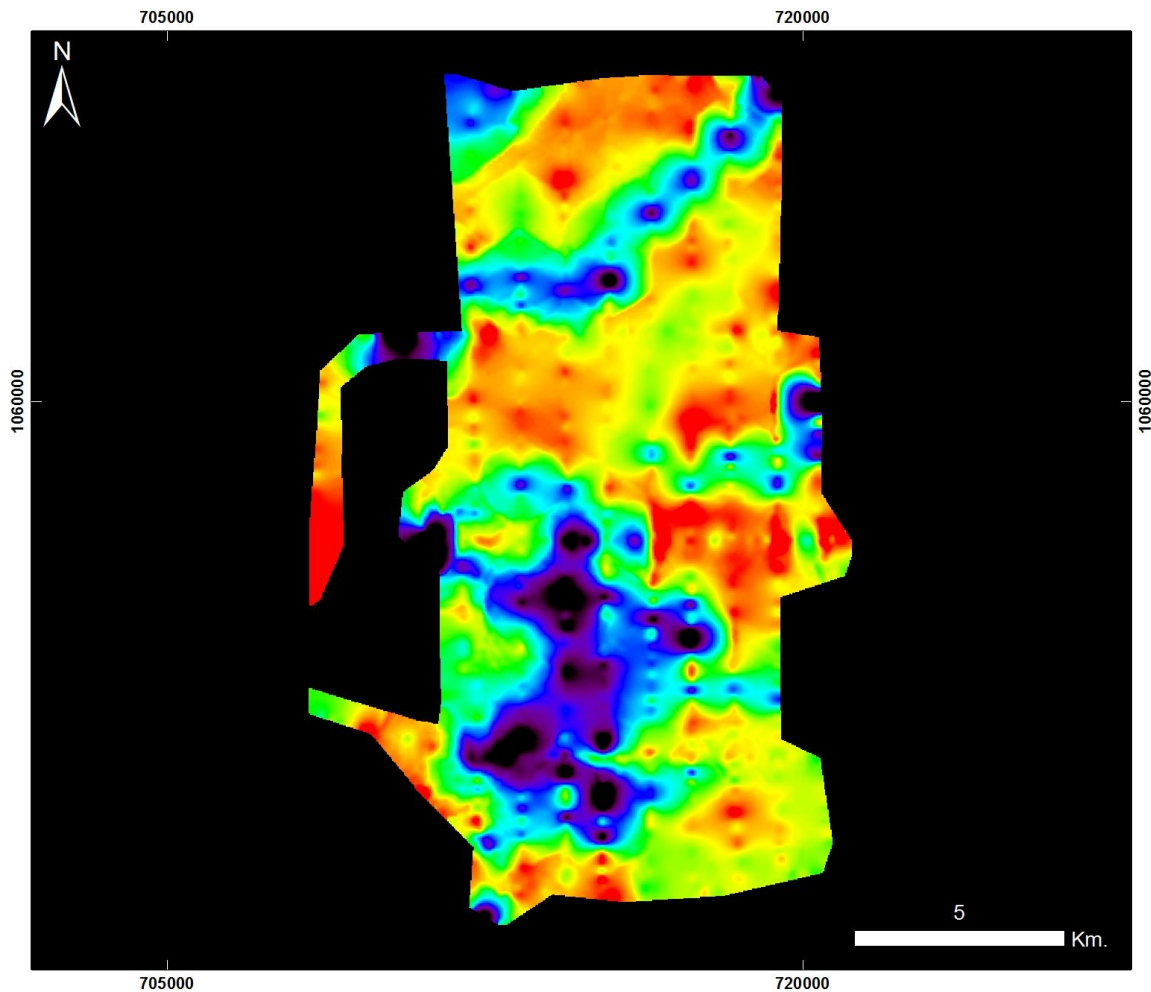
CONDOTO – AREA 7 – VUELO 10



Mapa de Localización de Datos Hiperespectrales
 Proyección Transversal Mercator - Sistema de Referencia: MAGNA-SIRGAS Colombia Oeste

IDENTIFICACIÓN DE ÁREAS CON POTENCIAL HIDROCARBURÍFERO

**Cuencas Guajira, Cesar-Ranchería, Tumaco, Chocó y Urabá
Colombia**



**Cuencas Tumaco, Chocó y Urabá
CONDOTO ÁREA 7**

20130722 Condoto Área 7 - Vuelo10

PRODUCTO: Índice de Estrés Geobotánico IEG




ID: 20130722 Condoto Area 7 - Vuelo10_IEG

Proyección Transversal Mercator - Sistema de Referencia: MAGNA SIRGAS Colombia Oeste

IDENTIFICACIÓN DE ÁREAS CON POTENCIAL HIDROCARBURÍFERO

**Cuencas Guajira, Cesar-Ranchería, Tumaco, Chocó y Urabá
Colombia**



**Cuencas Tumaco, Chocó y Urabá
CONDOTO ÁREA 7**

20130722 Condoto Área 7 - Vuelo10

PRODUCTO: Índice de Clorofila Hiperespectral MCARI

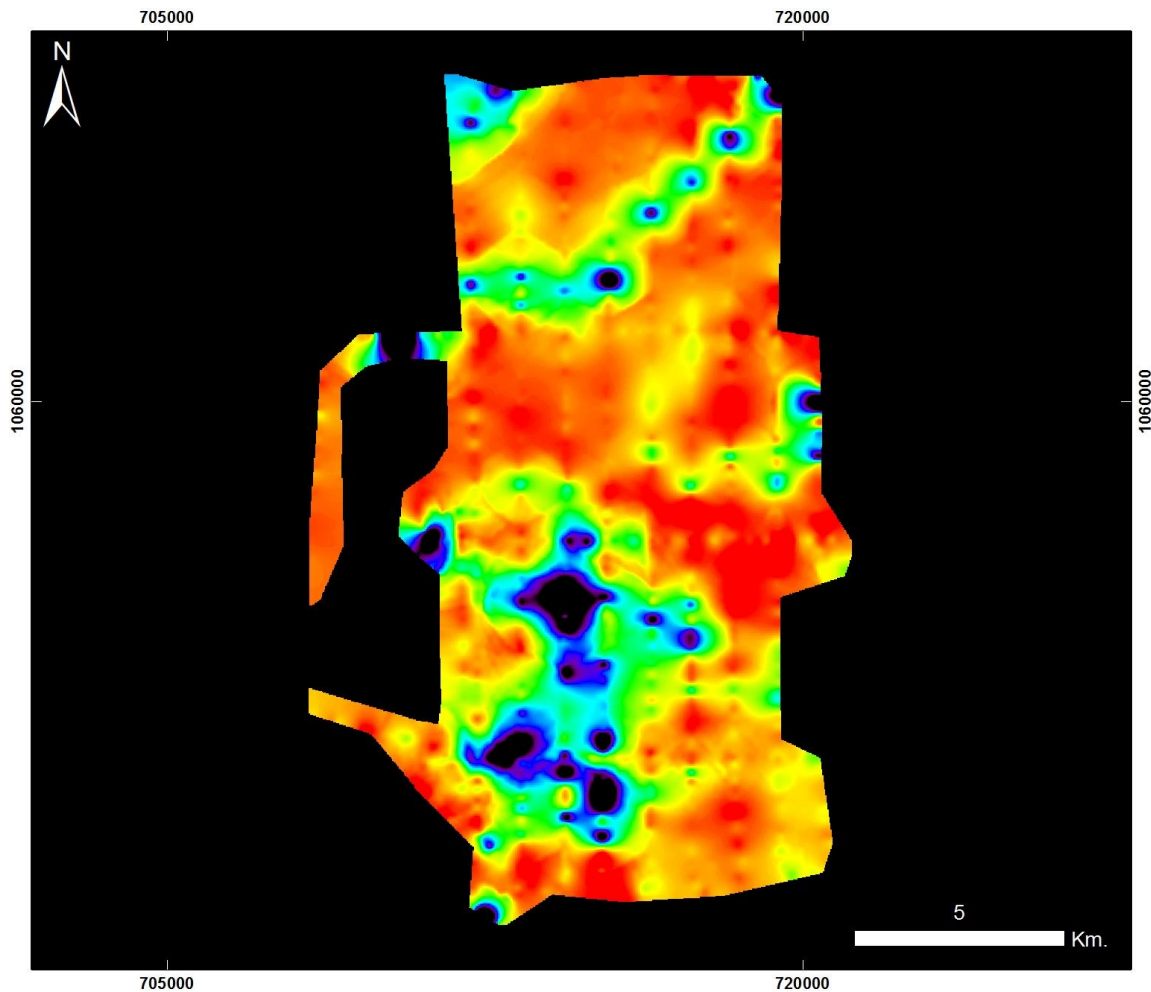


ID: 20130722 Condoto Area 7 - Vuelo10_MCARI

Proyección Transversal Mercator - Sistema de Referencia: MAGNA SIRGAS Colombia Oeste

IDENTIFICACIÓN DE ÁREAS CON POTENCIAL HIDROCARBURÍFERO

**Cuencas Guajira, Cesar-Ranchería, Tumaco, Chocó y Urabá
Colombia**



**Cuencas Tumaco, Chocó y Urabá
CONDOTO ÁREA 7**

20130722 Condoto Área 7 - Vuelo10

PRODUCTO: Índice de Clorofila Hiperespectral SIPI




ID: 20130722 Condoto Area 7 - Vuelo10_SIPi

Proyección Transversal Mercator - Sistema de Referencia: MAGNA SIRGAS Colombia Oeste

IDENTIFICACIÓN DE ÁREAS CON POTENCIAL HIDROCARBURÍFERO

**Cuencas Guajira, Cesar-Ranchería, Tumaco, Chocó y Urabá
Colombia**



**Cuencas Tumaco, Chocó y Urabá
CONDOTO ÁREA 7**

20130722 Condoto Área 7 - Vuelo10

PRODUCTO: Índice de Clorofila Hiperespectral TVI

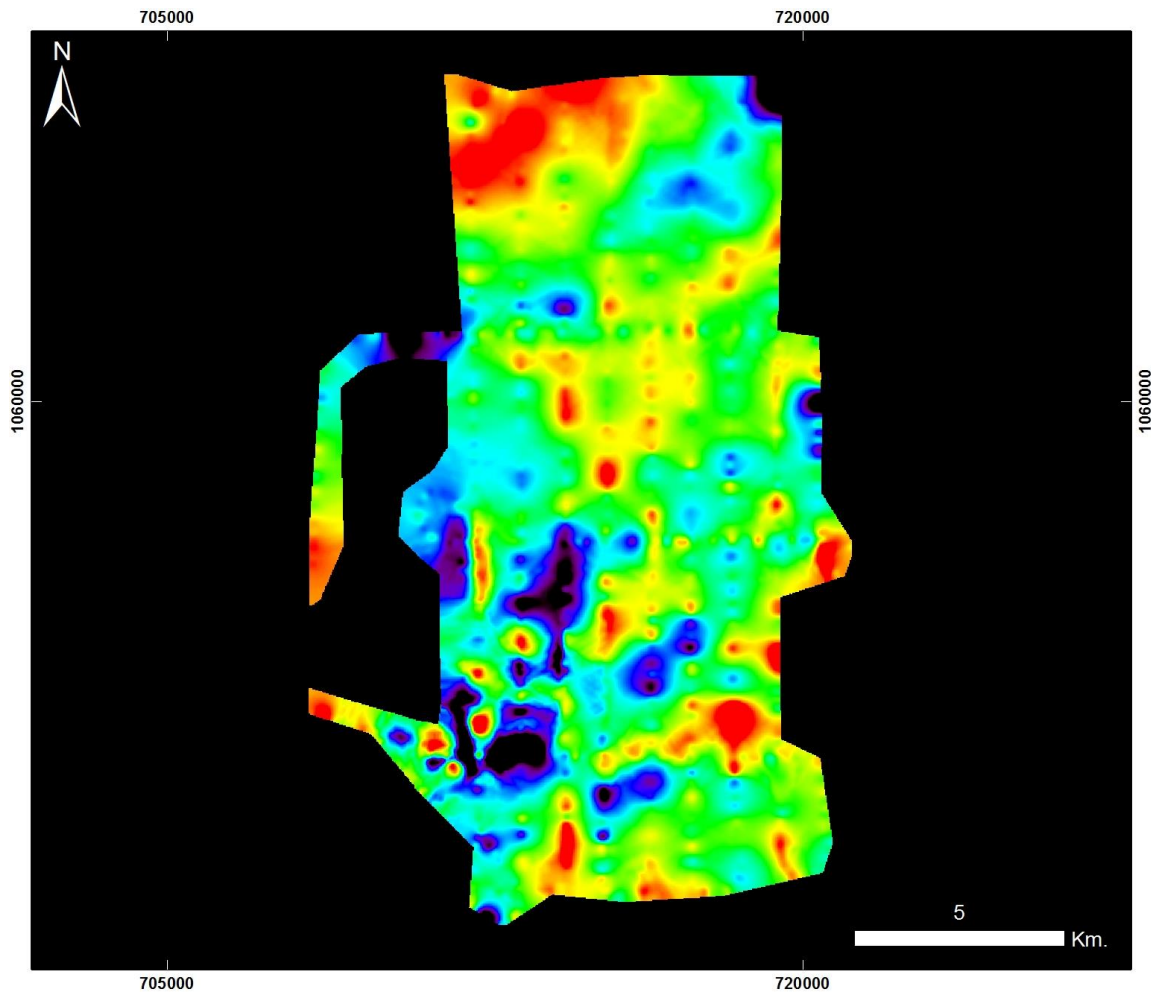


ID: 20130722 Condoto Area 7 - Vuelo10_TV1

Proyección Transversal Mercator - Sistema de Referencia: MAGNA SIRGAS Colombia Oeste

IDENTIFICACIÓN DE ÁREAS CON POTENCIAL HIDROCARBURÍFERO

**Cuencas Guajira, Cesar-Ranchería, Tumaco, Chocó y Urabá
Colombia**



**Cuencas Tumaco, Chocó y Urabá
CONDOTO ÁREA 7**

20130722 Condoto Área 7 - Vuelo10

PRODUCTO: Índice de Contenido de Agua WCI




ID: 20130722 Condoto Area 7 - Vuelo10_WCI

Proyección Transversal Mercator - Sistema de Referencia: MAGNA SIRGAS Colombia Oeste

IDENTIFICACIÓN DE ÁREAS CON POTENCIAL HIDROCARBURÍFERO

**Cuencas Guajira, Cesar-Ranchería, Tumaco, Chocó y Urabá
Colombia**



**Cuencas Tumaco, Chocó y Urabá
CONDOTO ÁREA 7**

20130722 Condoto Área 7 - Vuelo10_Taxi

PRODUCTO: Índice de Estrés Geobotánico IEG




ID: 20130722 Condoto Area 7 - Vuelo10_Taxi_IEG

Proyección Transversal Mercator - Sistema de Referencia: MAGNA SIRGAS Colombia Oeste

IDENTIFICACIÓN DE ÁREAS CON POTENCIAL HIDROCARBURÍFERO

**Cuencas Guajira, Cesar-Ranchería, Tumaco, Chocó y Urabá
Colombia**



**Cuencas Tumaco, Chocó y Urabá
CONDOTO ÁREA 7**

20130722 Condoto Área 7 - Vuelo10_Taxi

PRODUCTO: Índice de Clorofila Hiperespectral MCARI

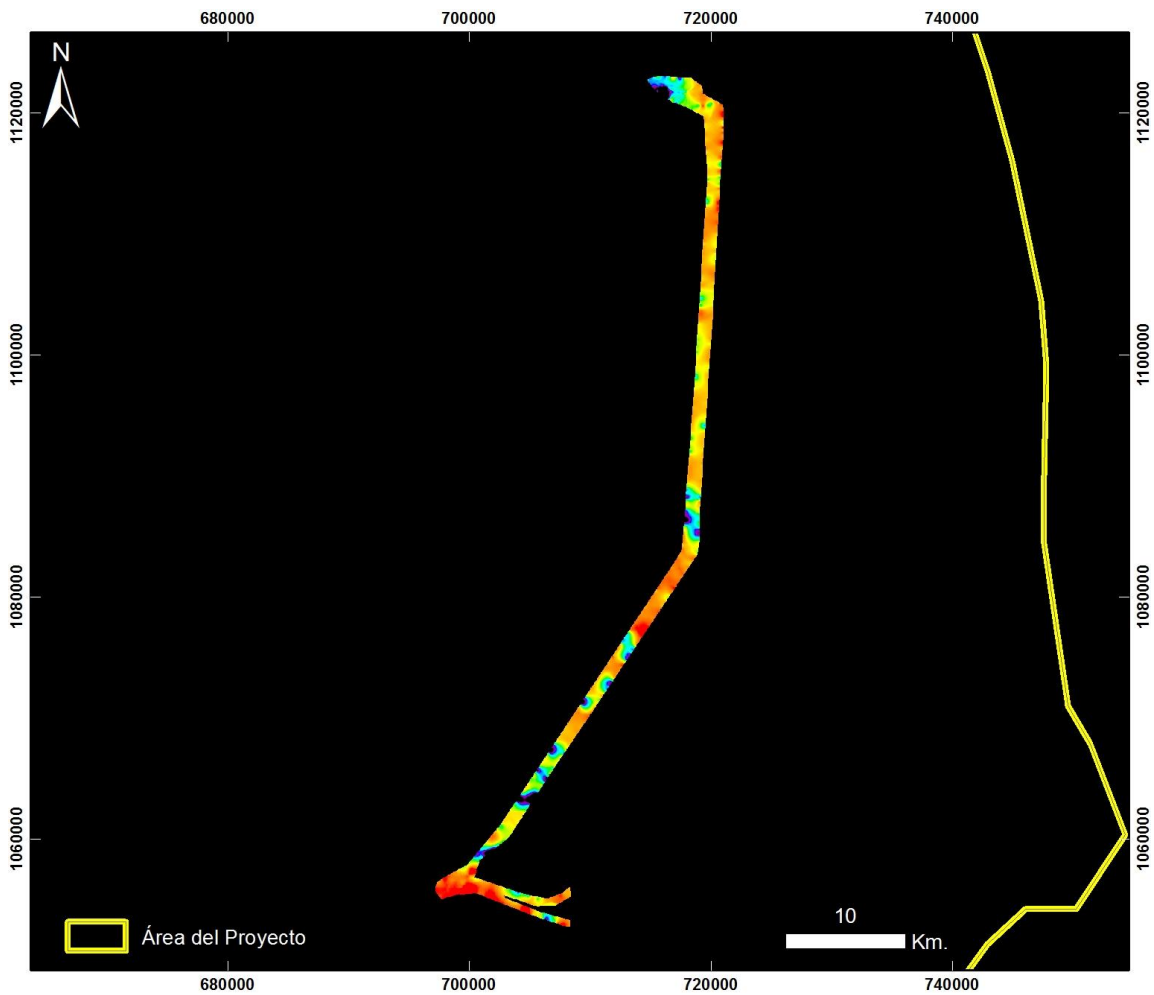


ID: 20130722 Condoto Area 7 - Vuelo10_Taxi_MCARI

Proyección Transversal Mercator - Sistema de Referencia: MAGNA SIRGAS Colombia Oeste

IDENTIFICACIÓN DE ÁREAS CON POTENCIAL HIDROCARBURÍFERO

**Cuencas Guajira, Cesar-Ranchería, Tumaco, Chocó y Urabá
Colombia**



**Cuencas Tumaco, Chocó y Urabá
CONDOTO ÁREA 7**

20130722 Condoto Área 7 - Vuelo10_Taxi

PRODUCTO: Índice de Clorofila Hiperespectral SIPI




ID: 20130722 Condoto Area 7 - Vuelo10_Taxi_SIPI

Proyección Transversal Mercator - Sistema de Referencia: MAGNA SIRGAS Colombia Oeste

IDENTIFICACIÓN DE ÁREAS CON POTENCIAL HIDROCARBURÍFERO

**Cuencas Guajira, Cesar-Ranchería, Tumaco, Chocó y Urabá
Colombia**



**Cuencas Tumaco, Chocó y Urabá
CONDOTO ÁREA 7**

20130722 Condoto Área 7 - Vuelo10_Taxi

PRODUCTO: Índice de Clorofila Hiperespectral TVI

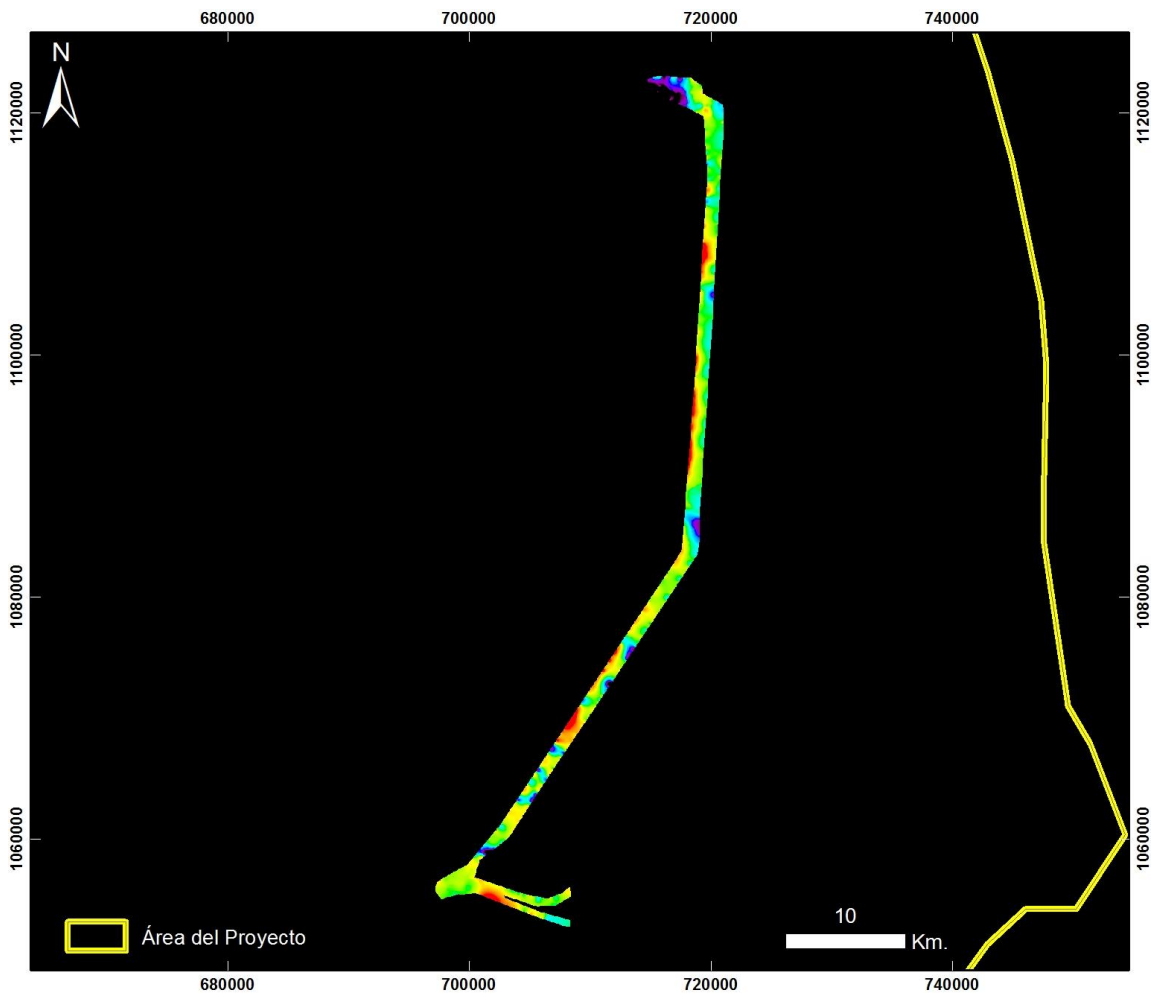


ID: 20130722 Condoto Area 7 - Vuelo10_Taxi_TVI

Proyección Transversal Mercator - Sistema de Referencia: MAGNA SIRGAS Colombia Oeste

IDENTIFICACIÓN DE ÁREAS CON POTENCIAL HIDROCARBURÍFERO

**Cuencas Guajira, Cesar-Ranchería, Tumaco, Chocó y Urabá
Colombia**



**Cuencas Tumaco, Chocó y Urabá
CONDOTO ÁREA 7**

20130722 Condoto Área 7 - Vuelo10_Taxi

PRODUCTO: Índice de Contenido de Agua WCI



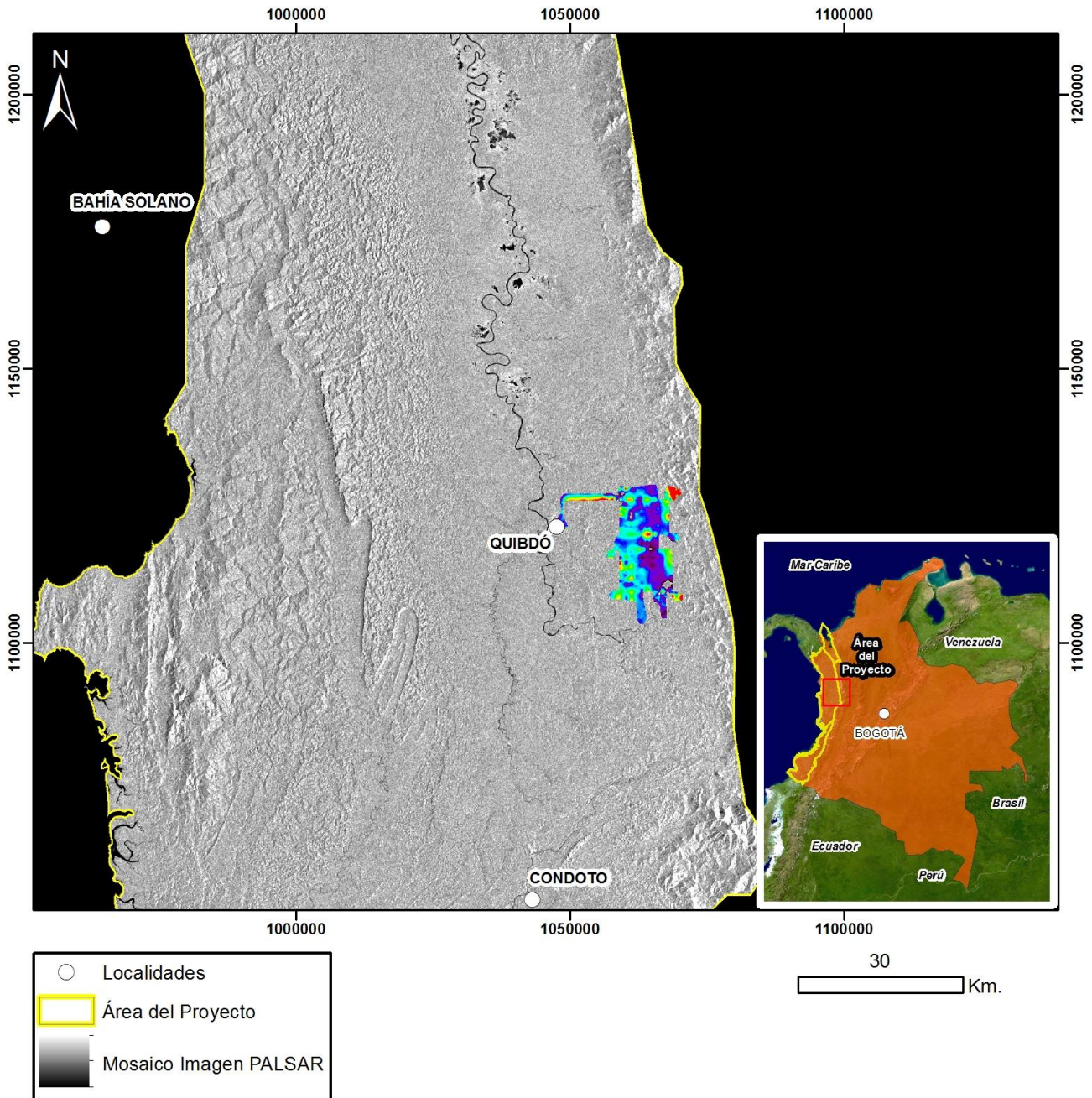
ID: 20130722 Condoto Area 7 - Vuelo10_Taxi_WCI

Proyección Transversal Mercator - Sistema de Referencia: MAGNA SIRGAS Colombia Oeste

IDENTIFICACIÓN DE ÁREAS CON POTENCIAL HIDROCARBURÍFERO

**Cuencas Guajira, Cesar-Ranchería, Tumaco, Chocó y Urabá
 Colombia**


CONDOTO – AREA 8 – VUELO 11



Mapa de Localización de Datos Hiperespectrales
 Proyección Transversal Mercator - Sistema de Referencia: MAGNA-SIRGAS Colombia Oeste

IDENTIFICACIÓN DE ÁREAS CON POTENCIAL HIDROCARBURÍFERO

**Cuencas Guajira, Cesar-Ranchería, Tumaco, Chocó y Urabá
Colombia**



**Cuencas Tumaco, Chocó y Urabá
CONDOTO ÁREA 8**

20130722 Condoto Área 8 - Vuelo11

PRODUCTO: Índice de Estrés Geobotánico IEG




ID: 20130722 Condoto Area 8 - Vuelo11_IEG

Proyección Transversal Mercator - Sistema de Referencia: MAGNA SIRGAS Colombia Oeste

IDENTIFICACIÓN DE ÁREAS CON POTENCIAL HIDROCARBURÍFERO

**Cuencas Guajira, Cesar-Ranchería, Tumaco, Chocó y Urabá
Colombia**



**Cuencas Tumaco, Chocó y Urabá
CONDOTO ÁREA 8**

20130722 Condoto Área 8 - Vuelo11

PRODUCTO: Índice de Clorofila Hiperespectral MCARI

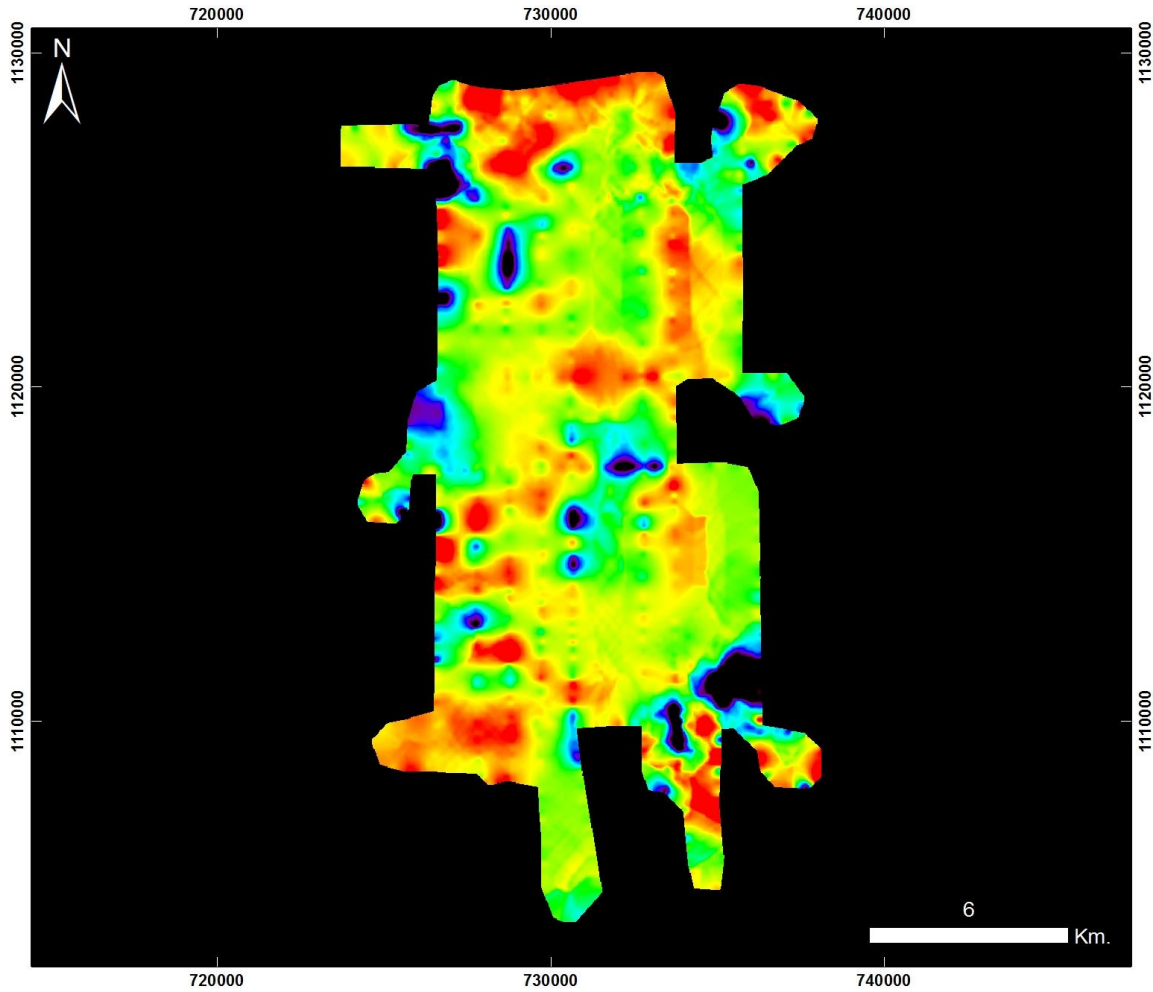


ID: 20130722 Condoto Area 8 - Vuelo11_MCARI

Proyección Transversal Mercator - Sistema de Referencia: MAGNA SIRGAS Colombia Oeste

IDENTIFICACIÓN DE ÁREAS CON POTENCIAL HIDROCARBURÍFERO

**Cuencas Guajira, Cesar-Ranchería, Tumaco, Chocó y Urabá
Colombia**



**Cuencas Tumaco, Chocó y Urabá
CONDOTO ÁREA 8**

20130722 Condoto Área 8 - Vuelo11

PRODUCTO: Índice de Clorofila Hiperespectral SIPI




ID: 20130722 Condoto Area 8 - Vuelo11_SIPi

Proyección Transversal Mercator - Sistema de Referencia: MAGNA SIRGAS Colombia Oeste

IDENTIFICACIÓN DE ÁREAS CON POTENCIAL HIDROCARBURÍFERO

**Cuencas Guajira, Cesar-Ranchería, Tumaco, Chocó y Urabá
Colombia**



**Cuencas Tumaco, Chocó y Urabá
CONDOTO ÁREA 8**

20130722 Condoto Área 8 - Vuelo11

PRODUCTO: Índice de Clorofila Hiperespectral TVI

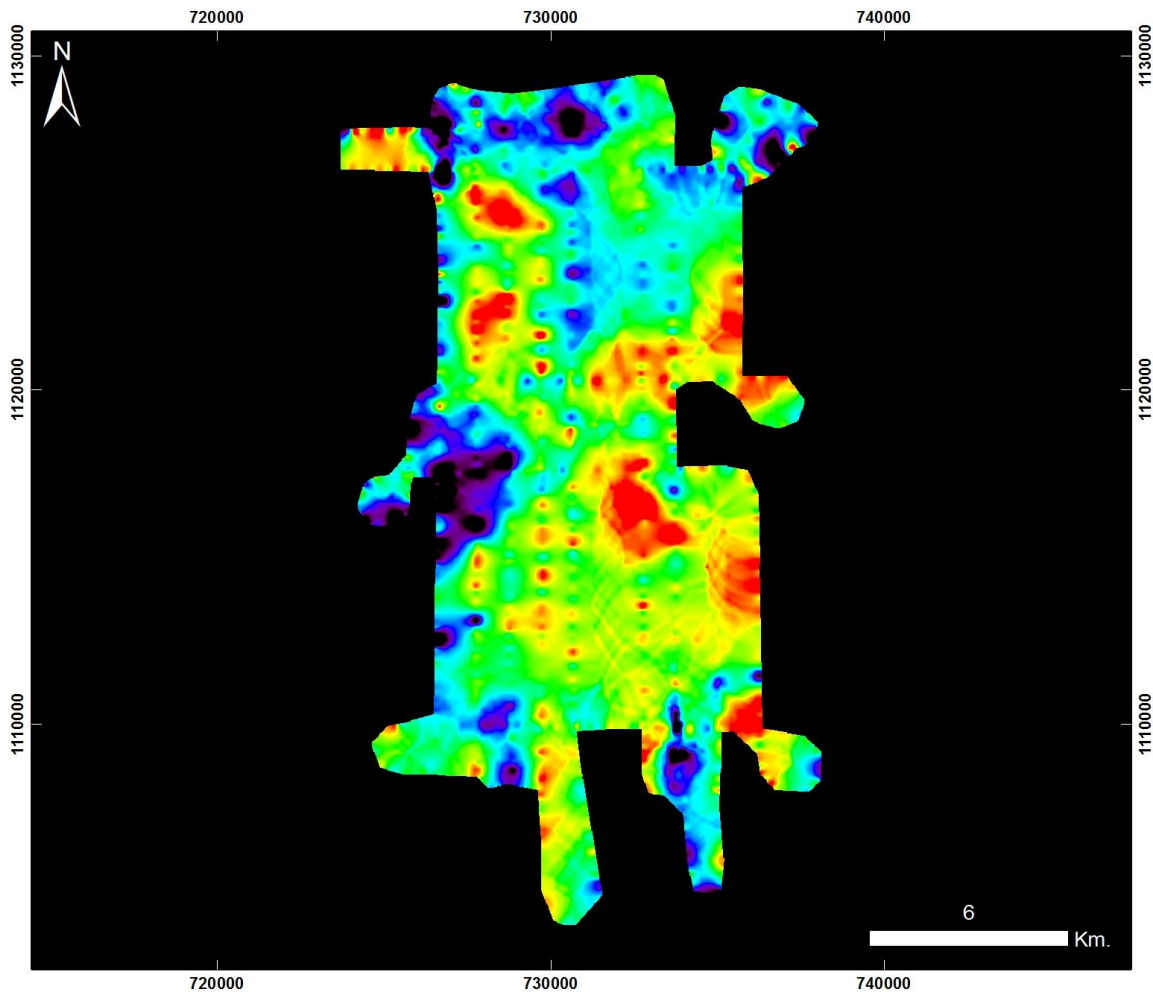


ID: 20130722 Condoto Area 8 - Vuelo11_TV1

Proyección Transversal Mercator - Sistema de Referencia: MAGNA SIRGAS Colombia Oeste

IDENTIFICACIÓN DE ÁREAS CON POTENCIAL HIDROCARBURÍFERO

**Cuencas Guajira, Cesar-Ranchería, Tumaco, Chocó y Urabá
Colombia**



**Cuencas Tumaco, Chocó y Urabá
CONDOTO ÁREA 8**

20130722 Condoto Área 8 - Vuelo11

PRODUCTO: Índice de Contenido de Agua WCI

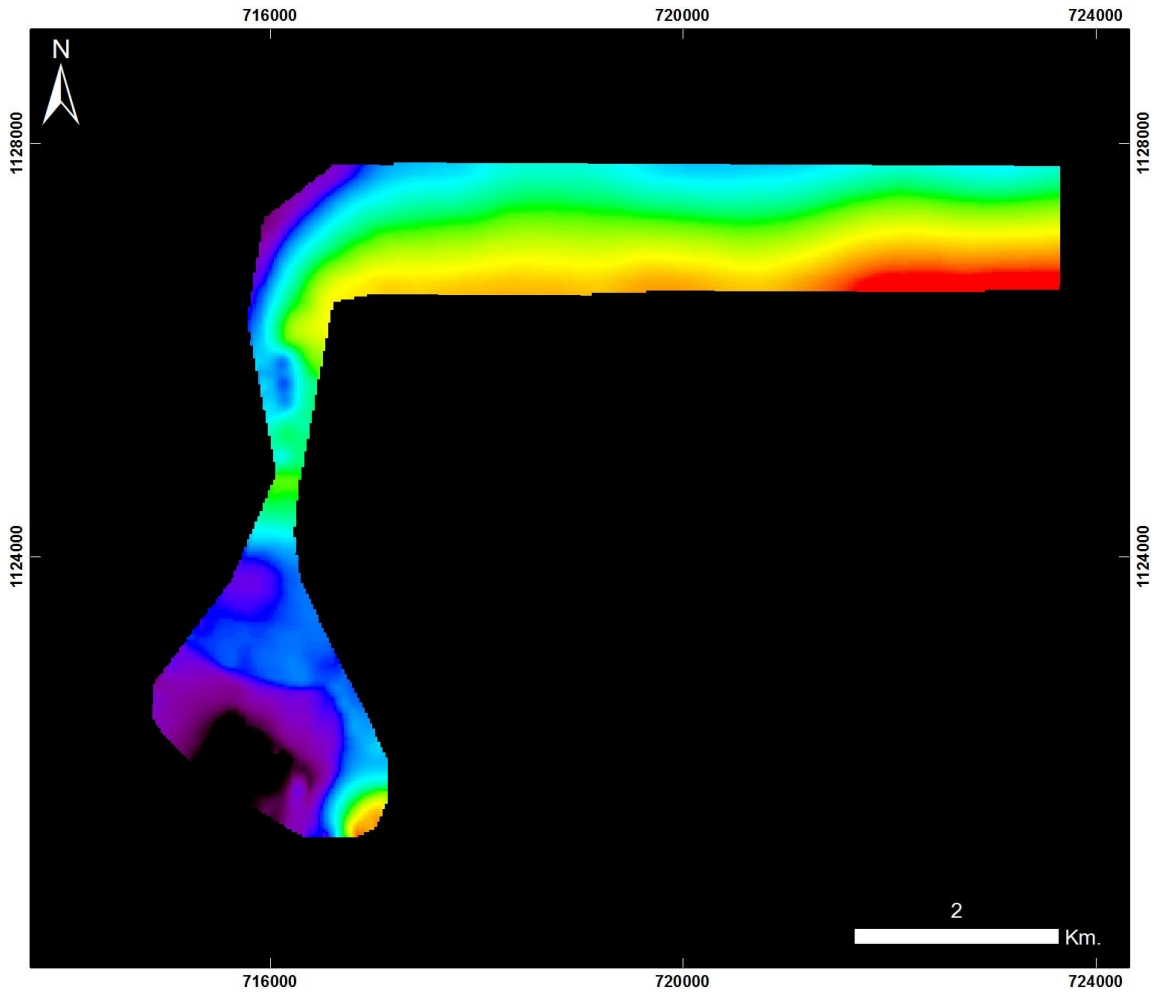


ID: 20130722 Condoto Area 8 - Vuelo11_WCI

Proyección Transversal Mercator - Sistema de Referencia: MAGNA SIRGAS Colombia Oeste

IDENTIFICACIÓN DE ÁREAS CON POTENCIAL HIDROCARBURÍFERO

**Cuencas Guajira, Cesar-Ranchería, Tumaco, Chocó y Urabá
Colombia**



**Cuencas Tumaco, Chocó y Urabá
CONDOTO ÁREA 8**

20130722 Condoto Área 8 - Vuelo11_Taxi

PRODUCTO: Índice de Estrés Geobotánico IEG

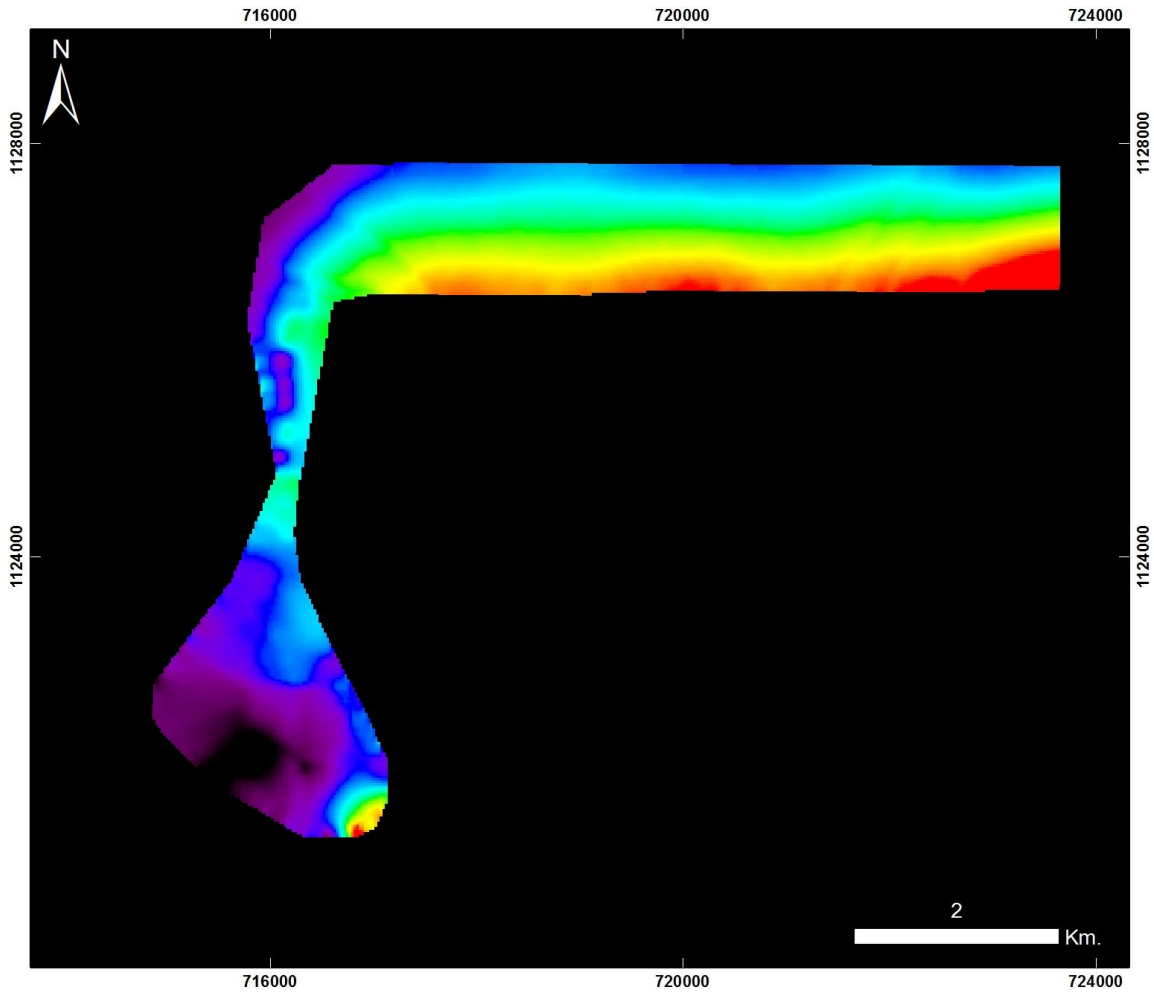


ID: 20130722 Condoto Area 8 - Vuelo11_Taxi_IEG

Proyección Transversal Mercator - Sistema de Referencia: MAGNA SIRGAS Colombia Oeste

IDENTIFICACIÓN DE ÁREAS CON POTENCIAL HIDROCARBURÍFERO

**Cuencas Guajira, Cesar-Ranchería, Tumaco, Chocó y Urabá
Colombia**



**Cuencas Tumaco, Chocó y Urabá
CONDOTO ÁREA 8**

20130722 Condoto Área 8 - Vuelo11_Taxi

PRODUCTO: Índice de Clorofila Hiperespectral MCARI

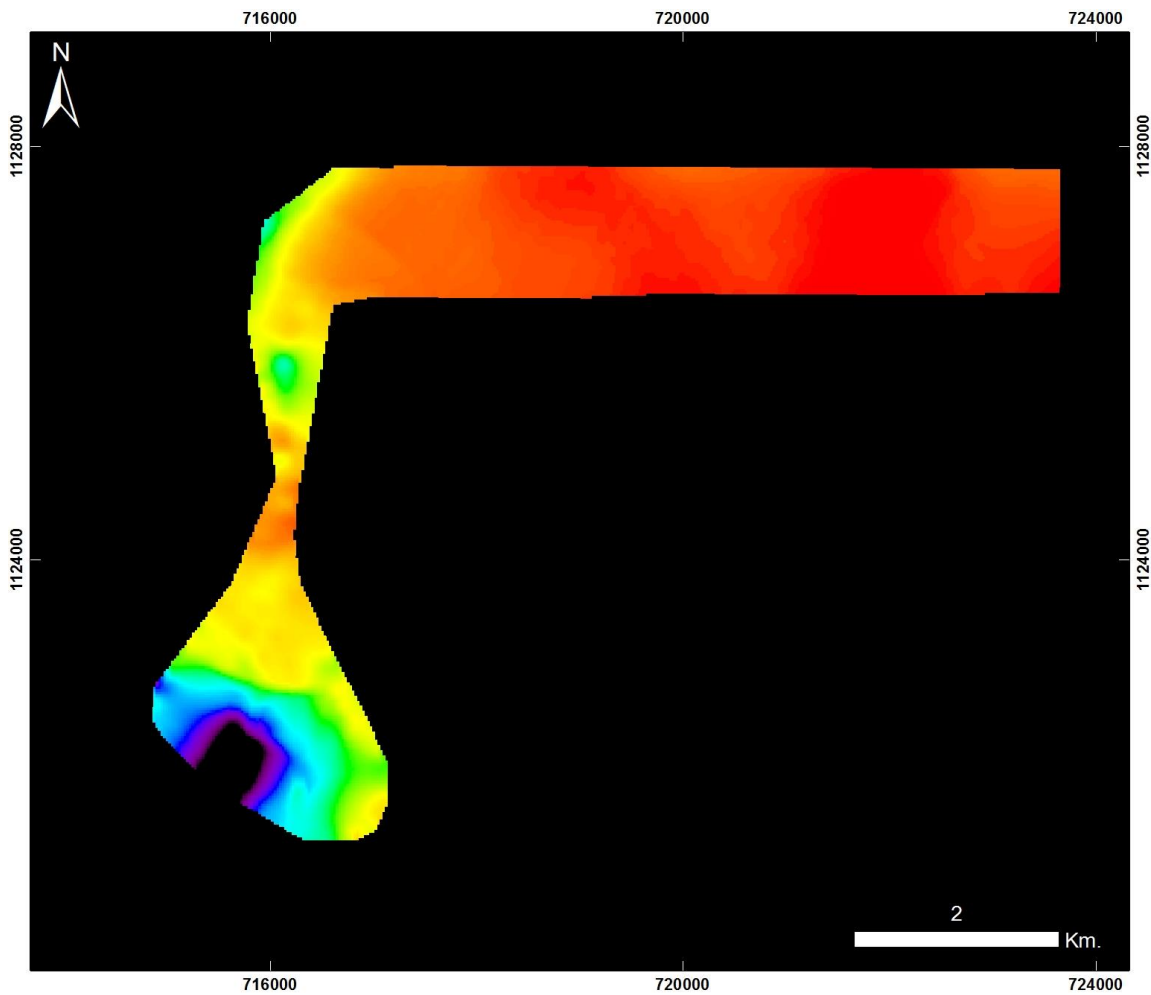


ID: 20130722 Condoto Area 8 - Vuelo11_Taxi_MCARI

Proyección Transversal Mercator - Sistema de Referencia: MAGNA SIRGAS Colombia Oeste

IDENTIFICACIÓN DE ÁREAS CON POTENCIAL HIDROCARBURÍFERO

**Cuencas Guajira, Cesar-Ranchería, Tumaco, Chocó y Urabá
Colombia**



**Cuencas Tumaco, Chocó y Urabá
CONDOTO ÁREA 8**

20130722 Condoto Área 8 - Vuelo11_Taxi

PRODUCTO: Índice de Clorofila Hiperespectral SIPI

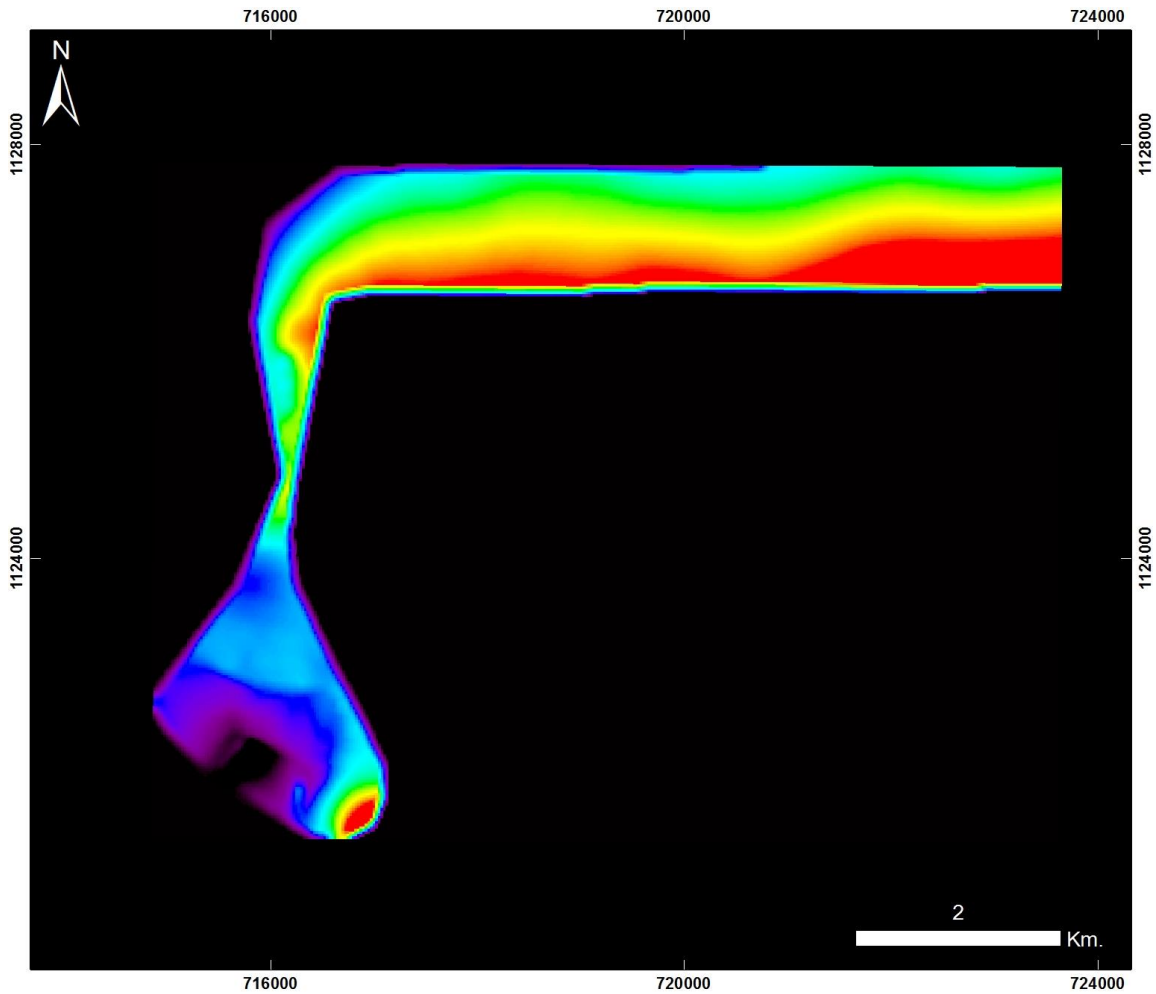


ID: 20130722 Condoto Area 8 - Vuelo11_Taxi_SIPI

Proyección Transversal Mercator - Sistema de Referencia: MAGNA SIRGAS Colombia Oeste

IDENTIFICACIÓN DE ÁREAS CON POTENCIAL HIDROCARBURÍFERO

**Cuencas Guajira, Cesar-Ranchería, Tumaco, Chocó y Urabá
Colombia**



**Cuencas Tumaco, Chocó y Urabá
CONDOTO ÁREA 8**

20130722 Condoto Área 8 - Vuelo11_Taxi

PRODUCTO: Índice de Clorofila Hiperespectral TVI

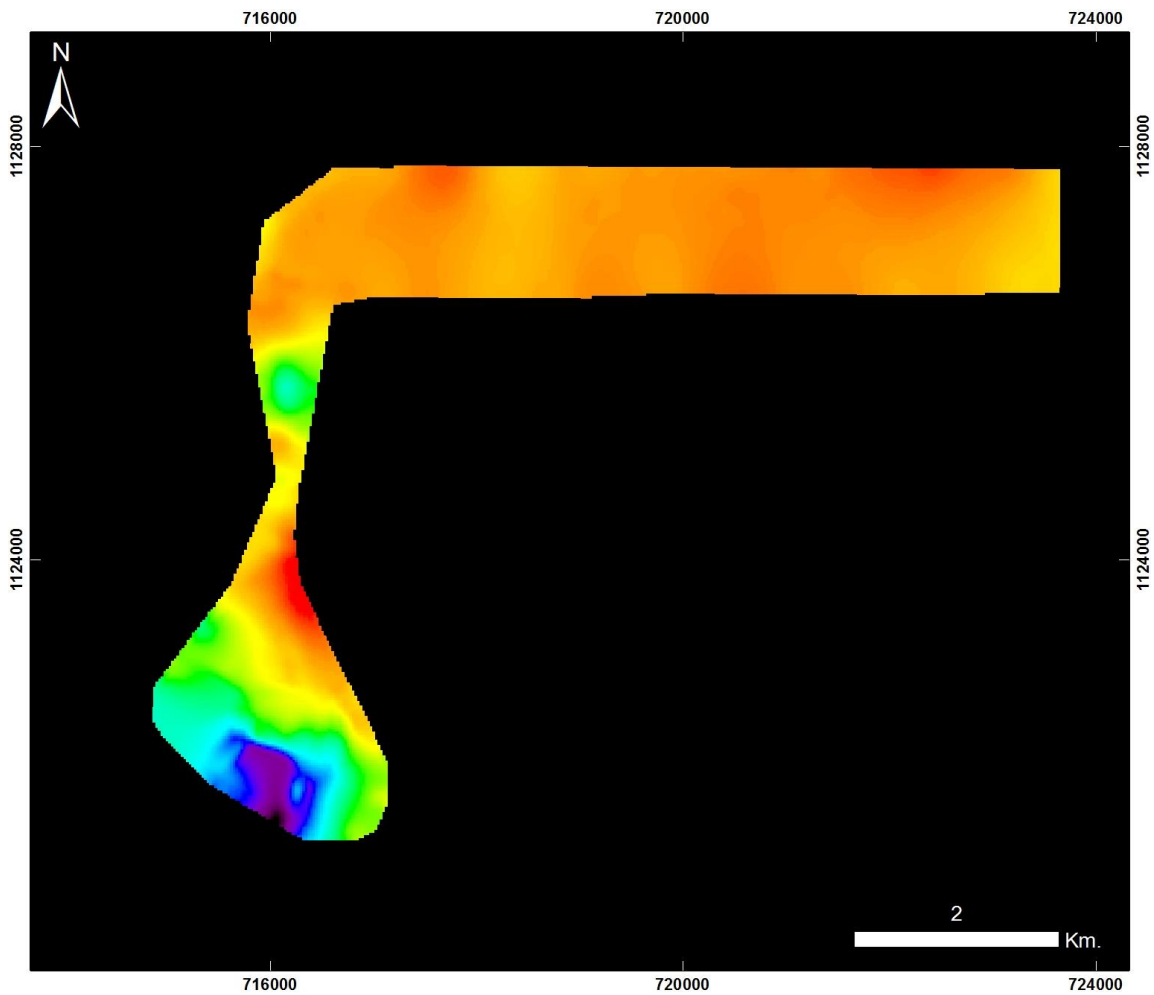


ID: 20130722 Condoto Area 8 - Vuelo11_Taxi_TVI

Proyección Transversal Mercator - Sistema de Referencia: MAGNA SIRGAS Colombia Oeste

IDENTIFICACIÓN DE ÁREAS CON POTENCIAL HIDROCARBURÍFERO

**Cuencas Guajira, Cesar-Ranchería, Tumaco, Chocó y Urabá
Colombia**



**Cuencas Tumaco, Chocó y Urabá
CONDOTO ÁREA 8**

20130722 Condoto Área 8 - Vuelo11_Taxi

PRODUCTO: Índice de Contenido de Agua WCI



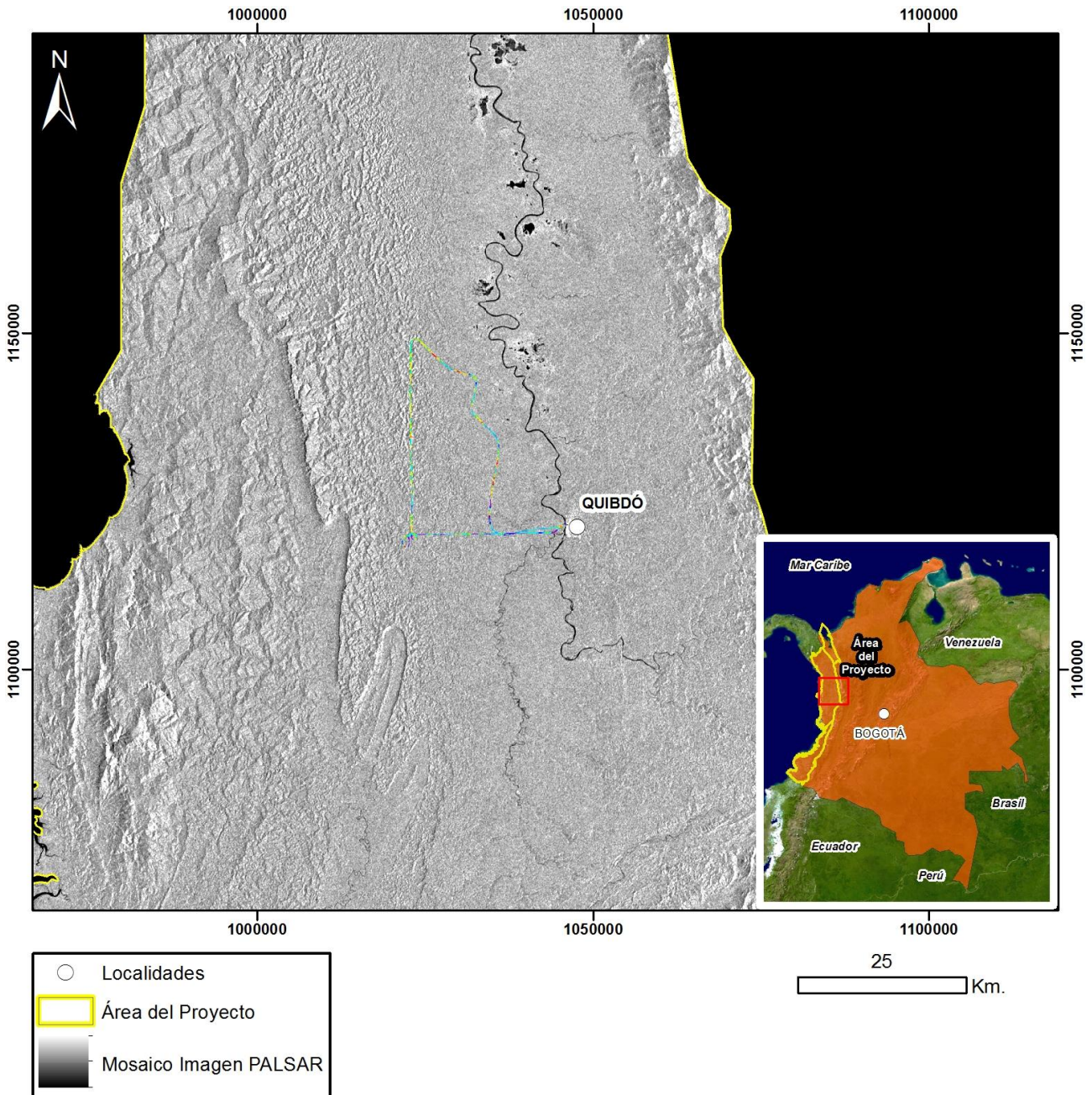
ID: 20130722 Condoto Area 8 - Vuelo11_Taxi_WCI

Proyección Transversal Mercator - Sistema de Referencia: MAGNA SIRGAS Colombia Oeste

IDENTIFICACIÓN DE ÁREAS CON POTENCIAL HIDROCARBURÍFERO

**Cuencas Guajira, Cesar-Ranchería, Tumaco, Chocó y Urabá
 Colombia**

QUIBDÓ – AREA 9 – VUELO 12



Mapa de Localización de Datos Hiperespectrales
 Proyección Transversal Mercator - Sistema de Referencia: MAGNA-SIRGAS Colombia Oeste

IDENTIFICACIÓN DE ÁREAS CON POTENCIAL HIDROCARBURÍFERO

**Cuencas Guajira, Cesar-Ranchería, Tumaco, Chocó y Urabá
Colombia**



**Cuencas Tumaco, Chocó y Urabá
QUIBDÓ ÁREA 9**

20130723 Quibdó Área 9 - Vuelo12

PRODUCTO: Índice de Estrés Geobotánico IEG

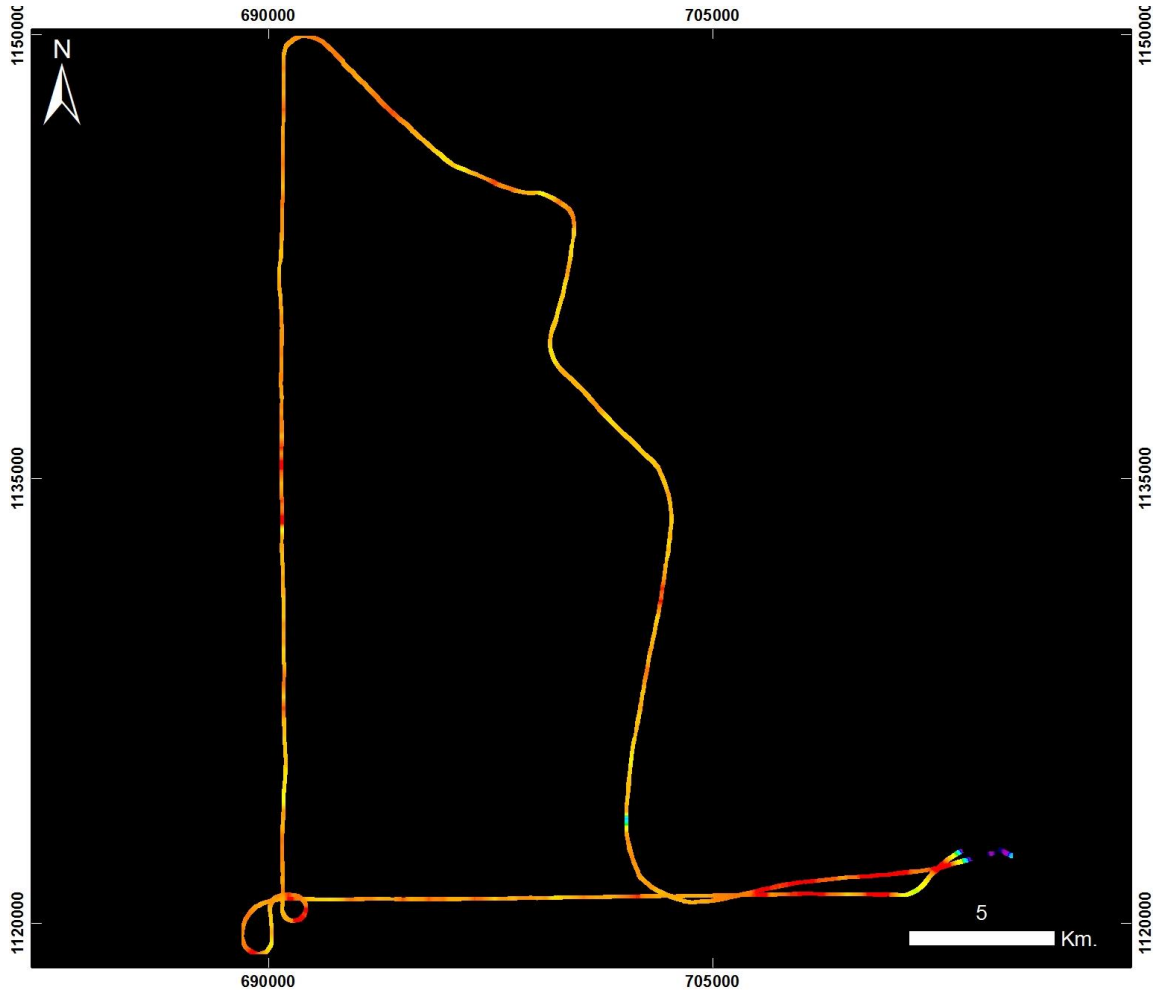


20130723 Quibdó Area 9 - Vuelo12_IEG

Proyección Transversal Mercator - Sistema de Referencia: MAGNA SIRGAS Colombia Oeste

IDENTIFICACIÓN DE ÁREAS CON POTENCIAL HIDROCARBURÍFERO

**Cuencas Guajira, Cesar-Ranchería, Tumaco, Chocó y Urabá
 Colombia**



**Cuencas Tumaco, Chocó y Urabá
 QUIBDÓ ÁREA 9**

20130723 Quibdó Área 9 - Vuelo12

PRODUCTO: Índice de Clorofila Hiperespectral TVI

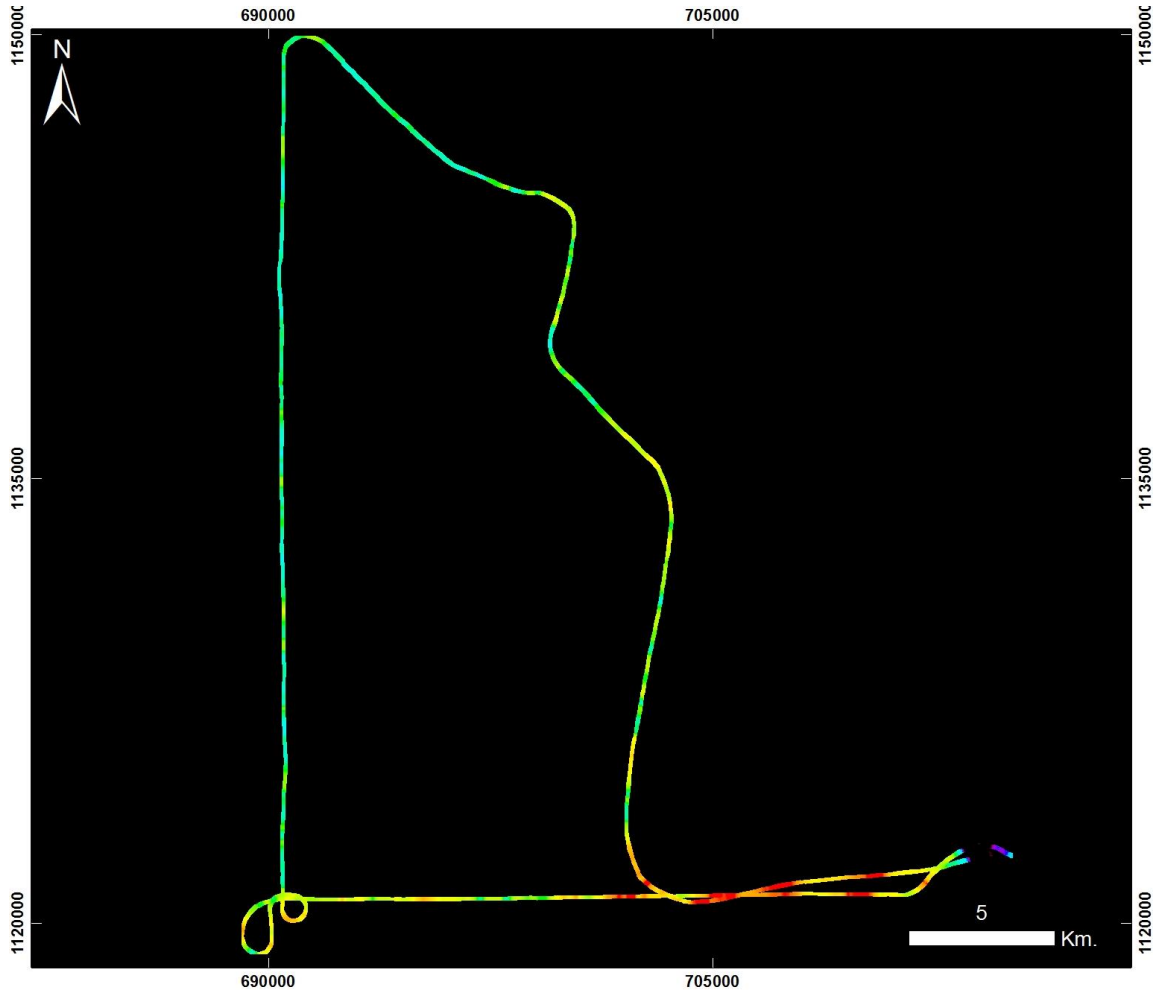


20130723 Quibdó Area 9 - Vuelo12_TV1

Proyección Transversal Mercator - Sistema de Referencia: MAGNA SIRGAS Colombia Oeste

IDENTIFICACIÓN DE ÁREAS CON POTENCIAL HIDROCARBURÍFERO

**Cuencas Guajira, Cesar-Ranchería, Tumaco, Chocó y Urabá
Colombia**



**Cuencas Tumaco, Chocó y Urabá
QUIBDÓ ÁREA 9**

20130723 Quibdó Área 9 - Vuelo12

PRODUCTO: Índice de Contenido de Agua WCI



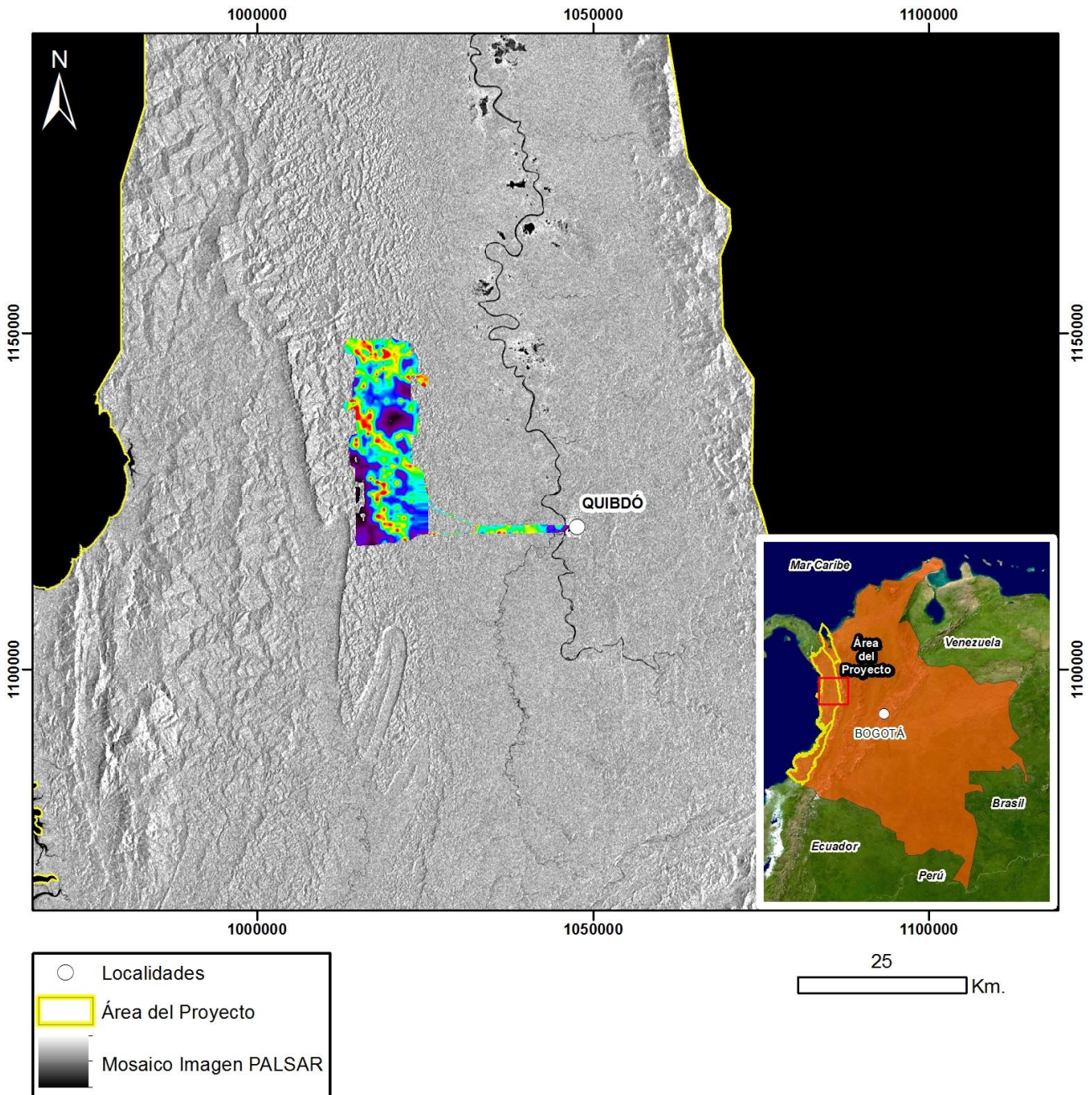
20130723 Quibdó Area 9 - Vuelo12_WCI

Proyección Transversal Mercator - Sistema de Referencia: MAGNA SIRGAS Colombia Oeste

IDENTIFICACIÓN DE ÁREAS CON POTENCIAL HIDROCARBURÍFERO

**Cuencas Guajira, Cesar-Ranchería, Tumaco, Chocó y Urabá
 Colombia**

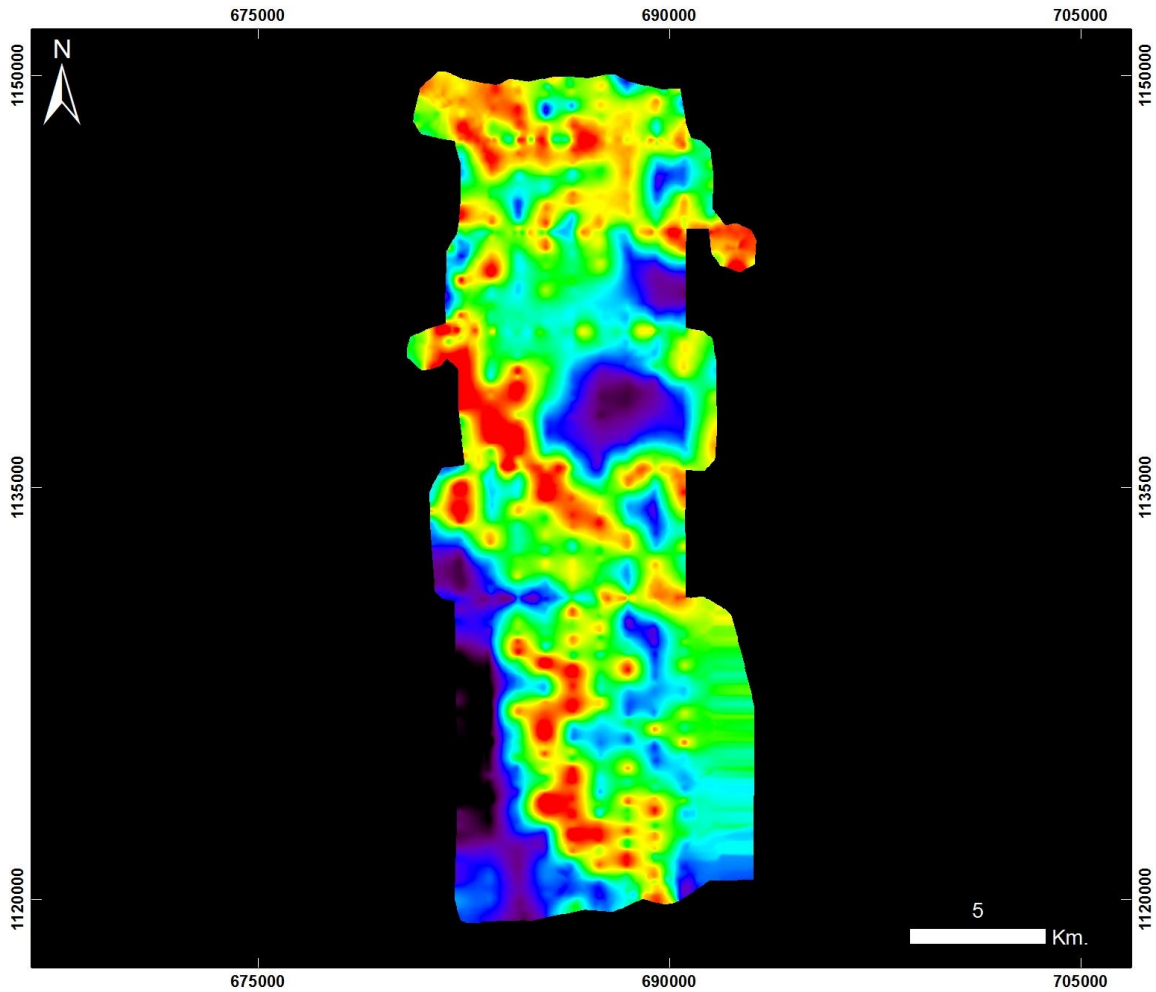
QUIBDÓ – AREA 9 – VUELO 12b



Mapa de Localización de Datos Hiperespectrales
 Proyección Transversal Mercator - Sistema de Referencia: MAGNA-SIRGAS Colombia Oeste

IDENTIFICACIÓN DE ÁREAS CON POTENCIAL HIDROCARBURÍFERO

**Cuencas Guajira, Cesar-Ranchería, Tumaco, Chocó y Urabá
Colombia**



**Cuencas Tumaco, Chocó y Urabá
QUIBDÓ ÁREA 9**

20130723 Quibdó Área 9 - Vuelo12b

PRODUCTO: Índice de Estrés Geobotánico IEG

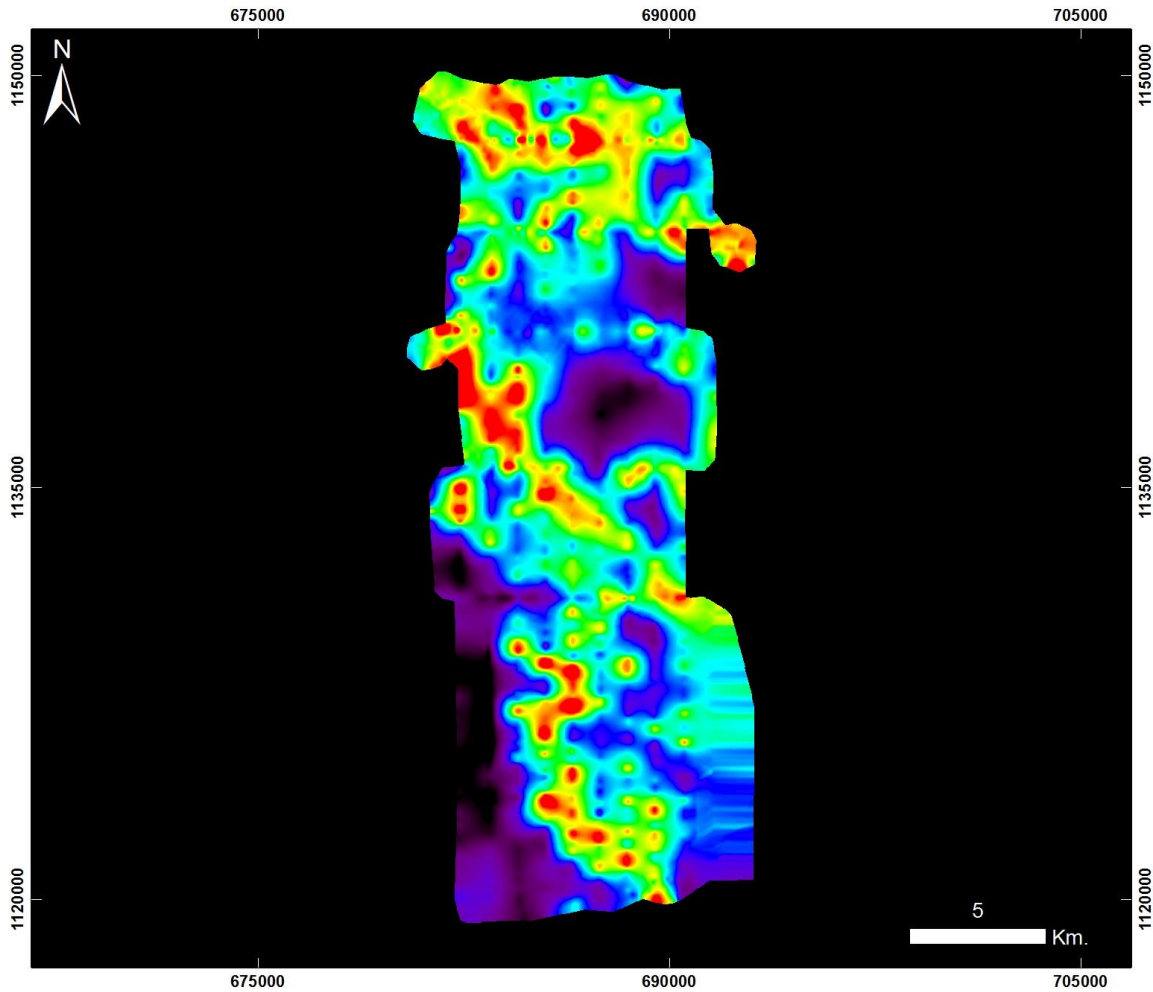


ID: 20130723 Quibdó Area 9 - Vuelo12b_IEG

Proyección Transversal Mercator - Sistema de Referencia: MAGNA SIRGAS Colombia Oeste

IDENTIFICACIÓN DE ÁREAS CON POTENCIAL HIDROCARBURÍFERO

**Cuencas Guajira, Cesar-Ranchería, Tumaco, Chocó y Urabá
Colombia**



**Cuencas Tumaco, Chocó y Urabá
QUIBDÓ ÁREA 9**

20130723 Quibdó Área 9 - Vuelo12b

PRODUCTO: Índice de Clorofila Hiperespectral MCARI

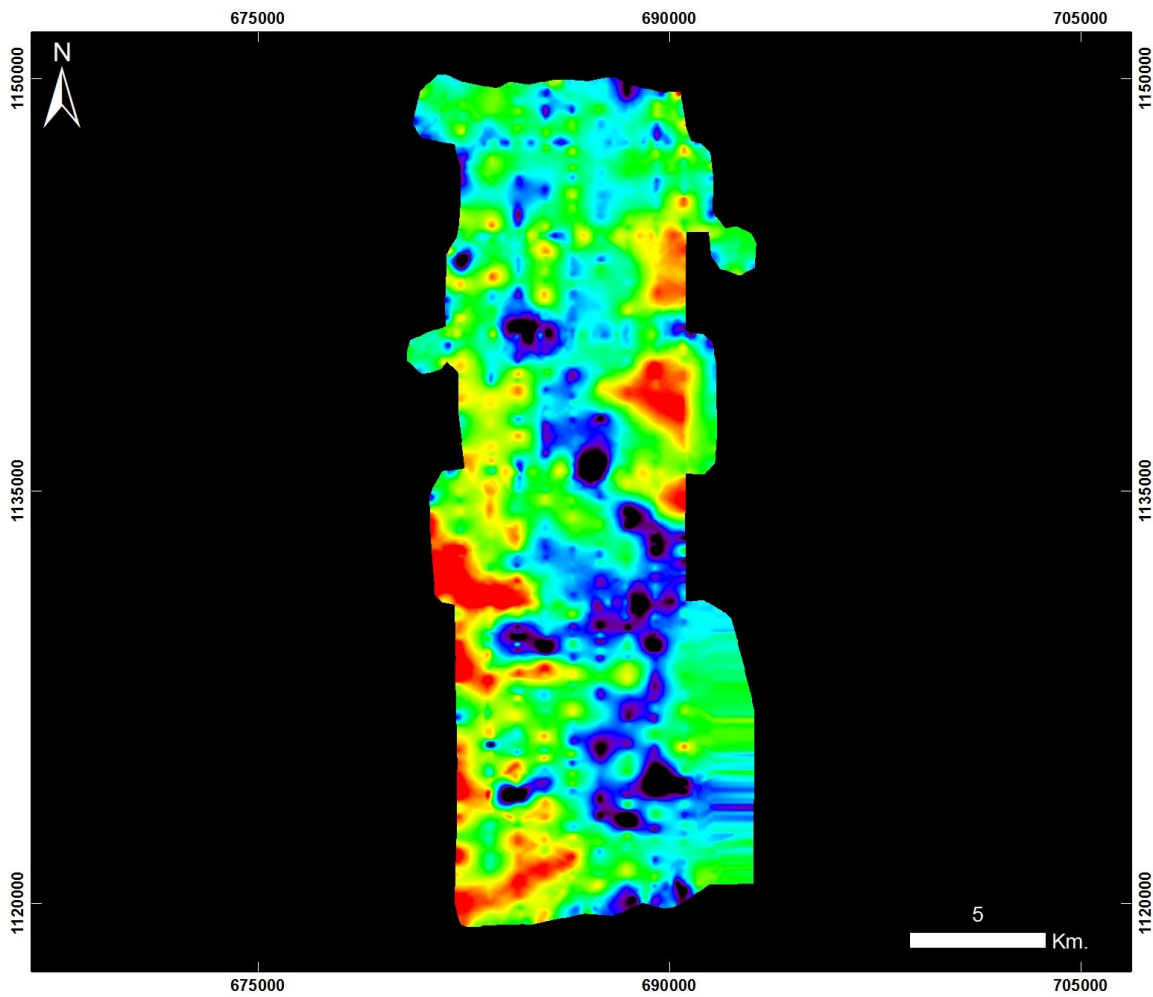


ID: 20130723 Quibdó Area 9 - Vuelo12b_MCARI

Proyección Transversal Mercator - Sistema de Referencia: MAGNA SIRGAS Colombia Oeste

IDENTIFICACIÓN DE ÁREAS CON POTENCIAL HIDROCARBURÍFERO

**Cuencas Guajira, Cesar-Ranchería, Tumaco, Chocó y Urabá
Colombia**



**Cuencas Tumaco, Chocó y Urabá
QUIBDÓ ÁREA 9**

20130723 Quibdó Área 9 - Vuelo12b

PRODUCTO: Índice de Clorofila Hiperespectral SIPI

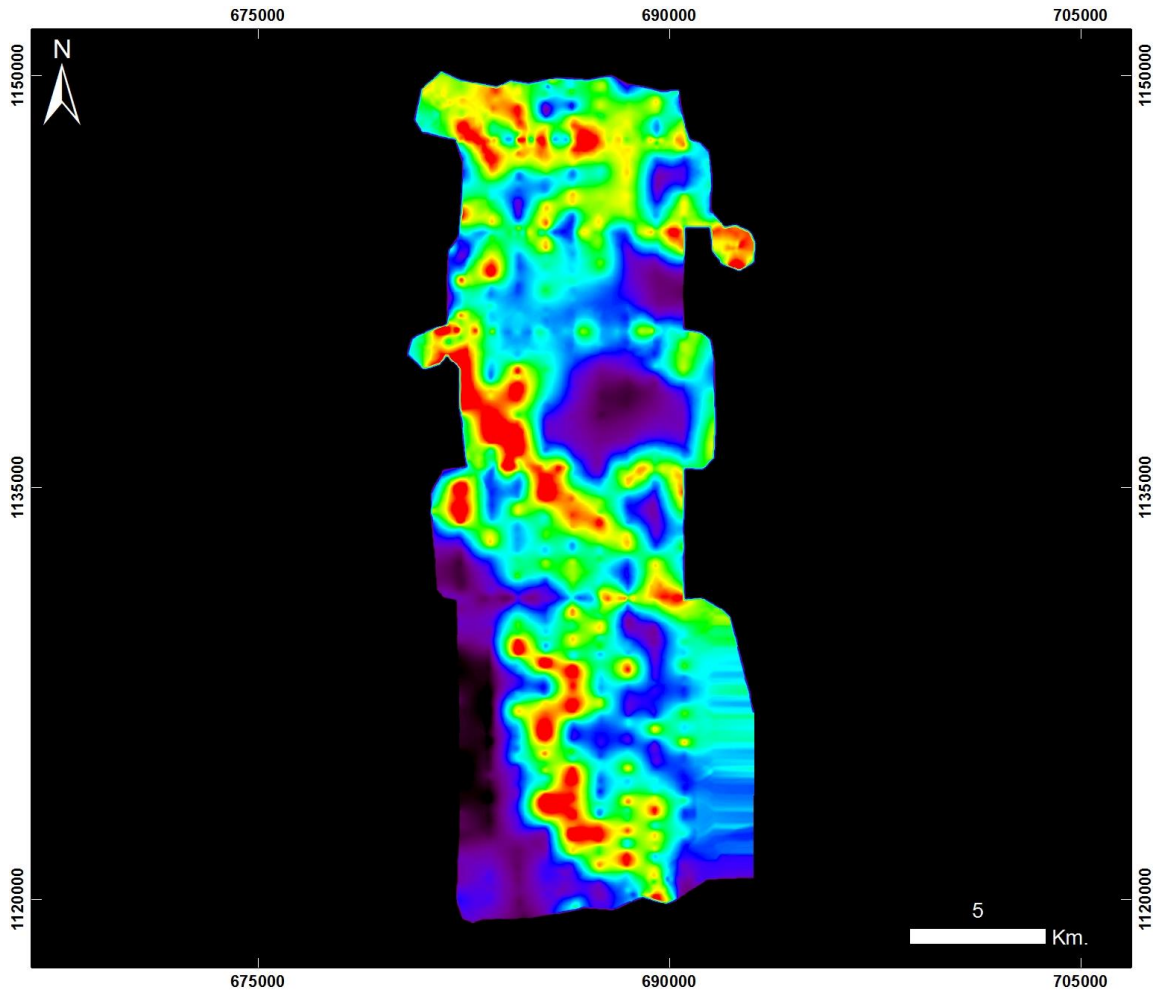


ID: 20130723 Quibdó Area 9 - Vuelo12b_SIPi

Proyección Transversal Mercator - Sistema de Referencia: MAGNA SIRGAS Colombia Oeste

IDENTIFICACIÓN DE ÁREAS CON POTENCIAL HIDROCARBURÍFERO

**Cuencas Guajira, Cesar-Ranchería, Tumaco, Chocó y Urabá
Colombia**



**Cuencas Tumaco, Chocó y Urabá
QUIBDÓ ÁREA 9**

20130723 Quibdó Área 9 - Vuelo12b

PRODUCTO: Índice de Clorofila Hiperespectral TVI




ID: 20130723 Quibdó Area 9 - Vuelo12b_TV1

Proyección Transversal Mercator - Sistema de Referencia: MAGNA SIRGAS Colombia Oeste

IDENTIFICACIÓN DE ÁREAS CON POTENCIAL HIDROCARBURÍFERO

**Cuencas Guajira, Cesar-Ranchería, Tumaco, Chocó y Urabá
Colombia**



**Cuencas Tumaco, Chocó y Urabá
QUIBDÓ ÁREA 9**

20130723 Quibdó Área 9 - Vuelo12b

PRODUCTO: Índice de Contenido de Agua WCI

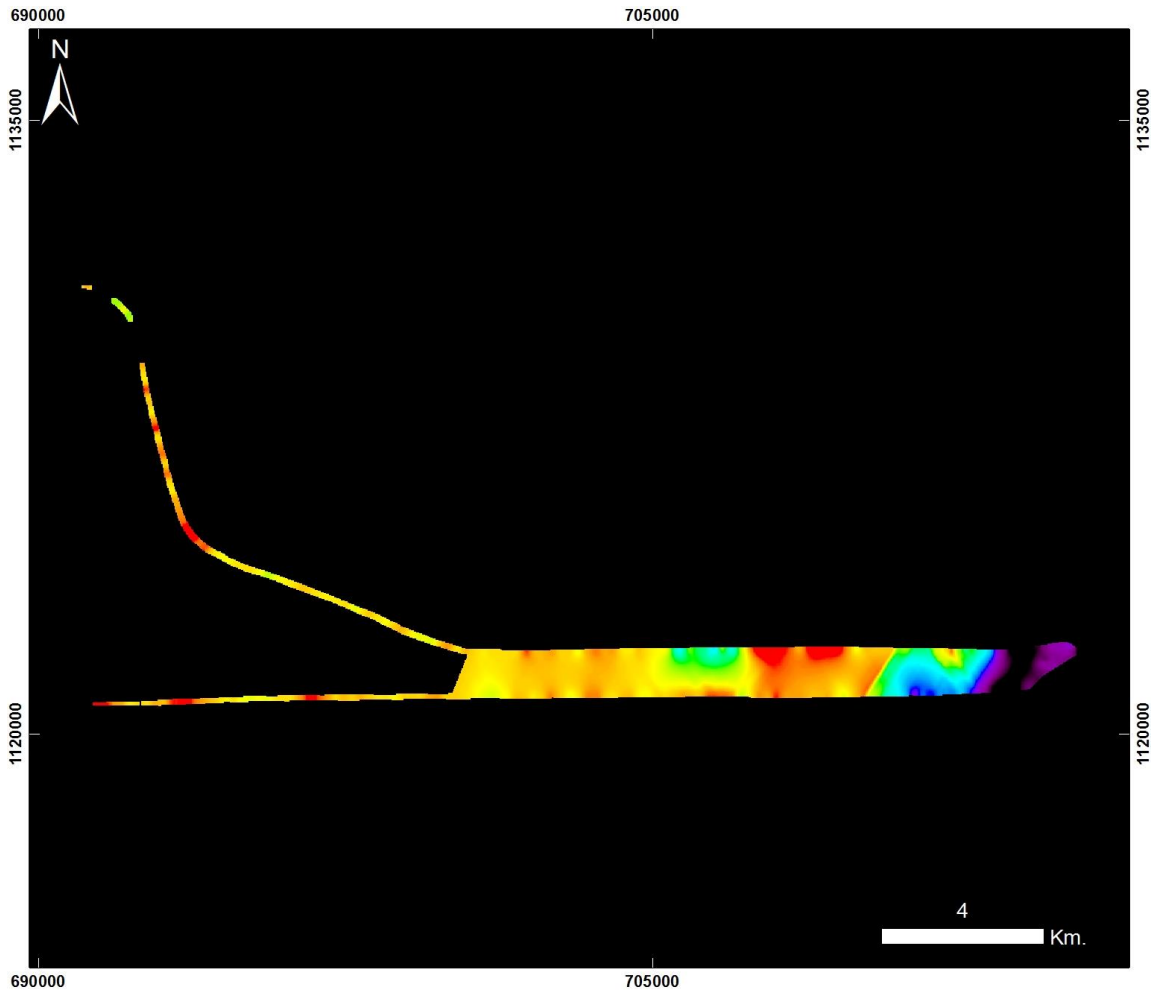


ID: 20130723 Quibdó Area 9 - Vuelo12b_WCI

Proyección Transversal Mercator - Sistema de Referencia: MAGNA SIRGAS Colombia Oeste

IDENTIFICACIÓN DE ÁREAS CON POTENCIAL HIDROCARBURÍFERO

**Cuencas Guajira, Cesar-Ranchería, Tumaco, Chocó y Urabá
Colombia**



**Cuencas Tumaco, Chocó y Urabá
QUIBDÓ ÁREA 9**

20130723 Quibdó Área 9 - Vuelo12b_Taxi

PRODUCTO: Índice de Estrés Geobotánico IEG

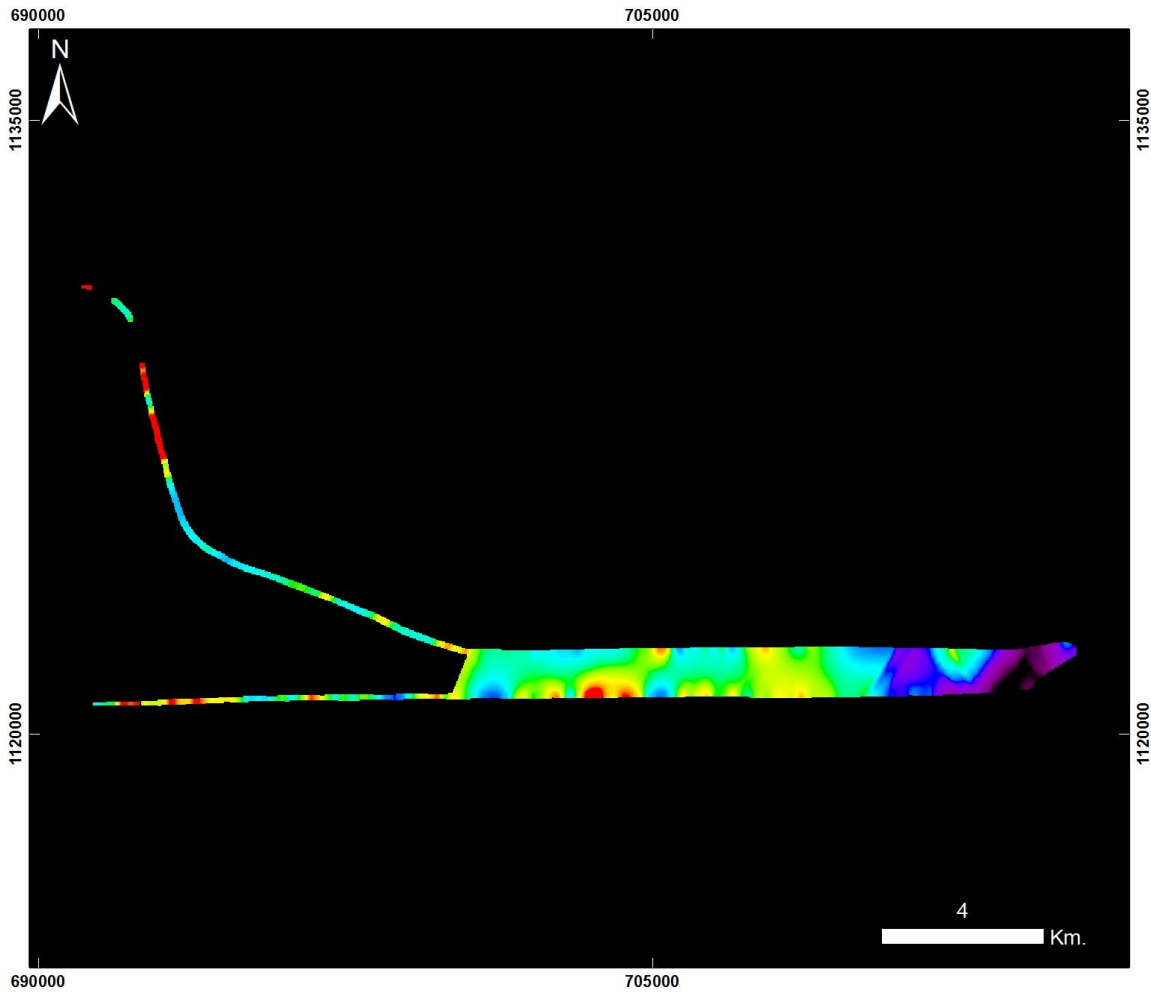


ID: 20130723 Quibdó Area 9 - Vuelo12b_Taxi_IEG

Proyección Transversal Mercator - Sistema de Referencia: MAGNA SIRGAS Colombia Oeste

IDENTIFICACIÓN DE ÁREAS CON POTENCIAL HIDROCARBURÍFERO

**Cuencas Guajira, Cesar-Ranchería, Tumaco, Chocó y Urabá
Colombia**



**Cuencas Tumaco, Chocó y Urabá
QUIBDÓ ÁREA 9**

20130723 Quibdó Área 9 - Vuelo12b_Taxi

PRODUCTO: Índice de Clorofila Hiperespectral MCARI

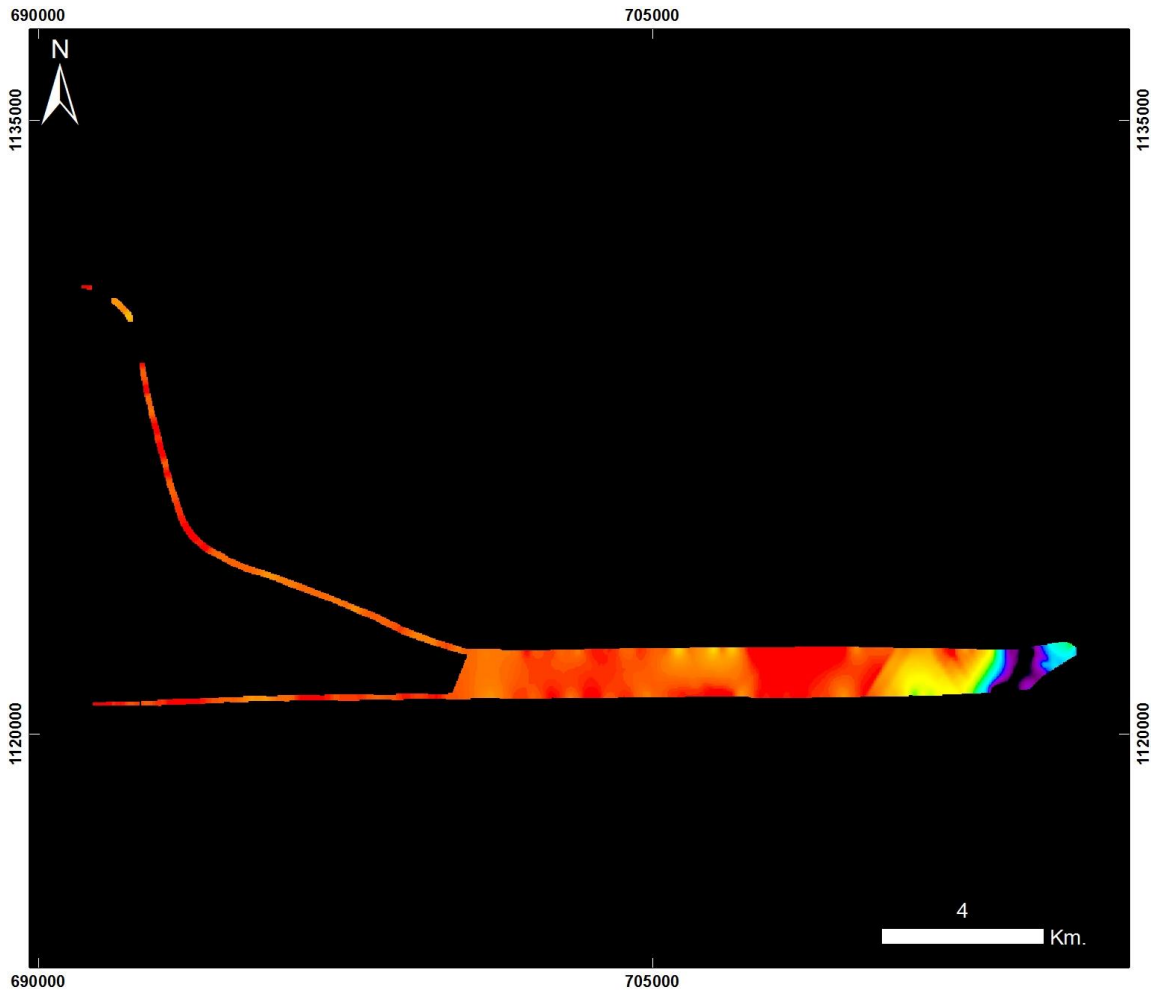


ID: 20130723 Quibdó Area 9 - Vuelo12b_Taxi_MCARI

Proyección Transversal Mercator - Sistema de Referencia: MAGNA SIRGAS Colombia Oeste

IDENTIFICACIÓN DE ÁREAS CON POTENCIAL HIDROCARBURÍFERO

**Cuencas Guajira, Cesar-Ranchería, Tumaco, Chocó y Urabá
Colombia**



**Cuencas Tumaco, Chocó y Urabá
QUIBDÓ ÁREA 9**

20130723 Quibdó Área 9 - Vuelo12b_Taxi

PRODUCTO: Índice de Clorofila Hiperespectral SIPI

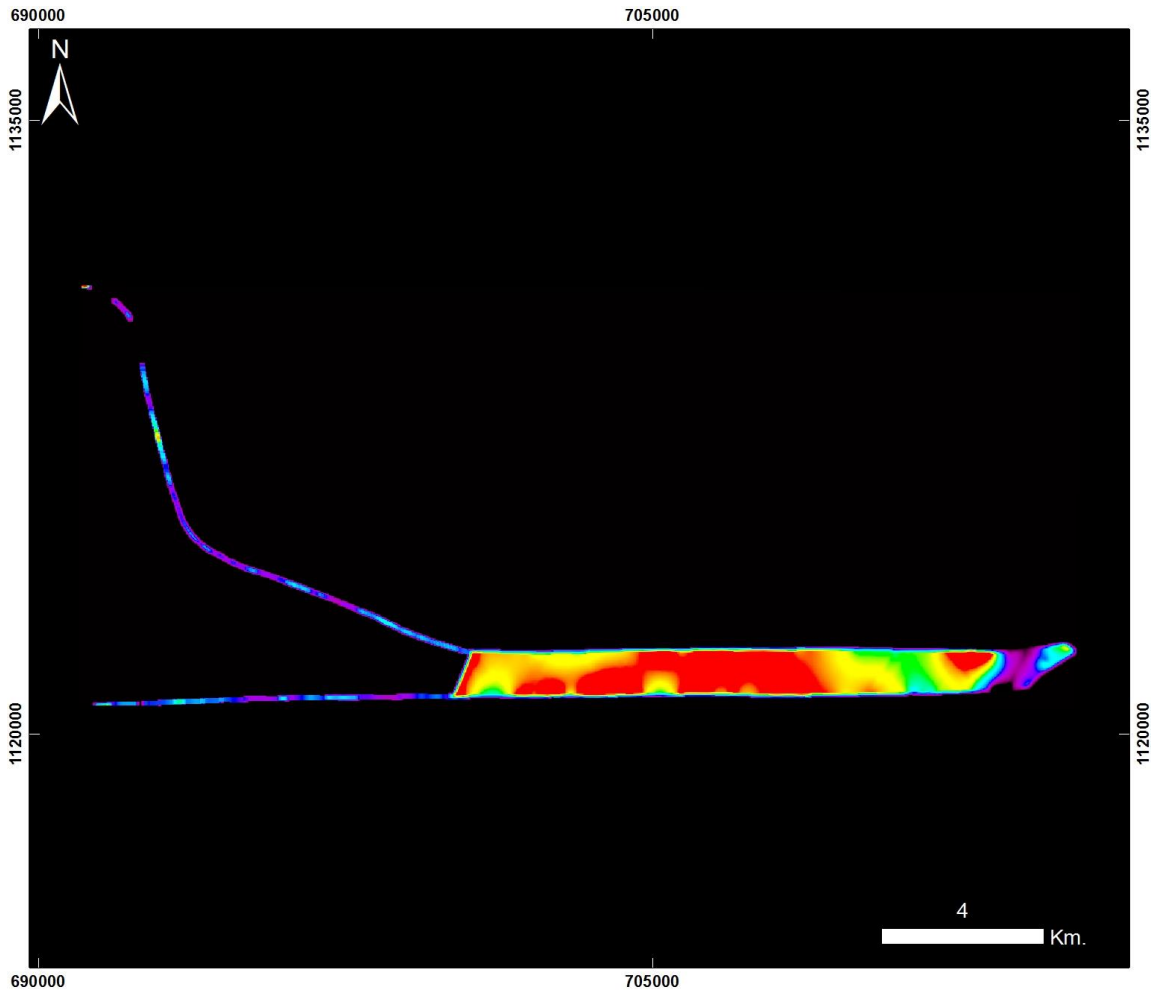


ID: 20130723 Quibdó Area 9 - Vuelo12b_Taxi_SIPI

Proyección Transversal Mercator - Sistema de Referencia: MAGNA SIRGAS Colombia Oeste

IDENTIFICACIÓN DE ÁREAS CON POTENCIAL HIDROCARBURÍFERO

**Cuencas Guajira, Cesar-Ranchería, Tumaco, Chocó y Urabá
Colombia**



**Cuencas Tumaco, Chocó y Urabá
QUIBDÓ ÁREA 9**

20130723 Quibdó Área 9 - Vuelo12b_Taxi

PRODUCTO: Índice de Clorofila Hiperespectral TVI

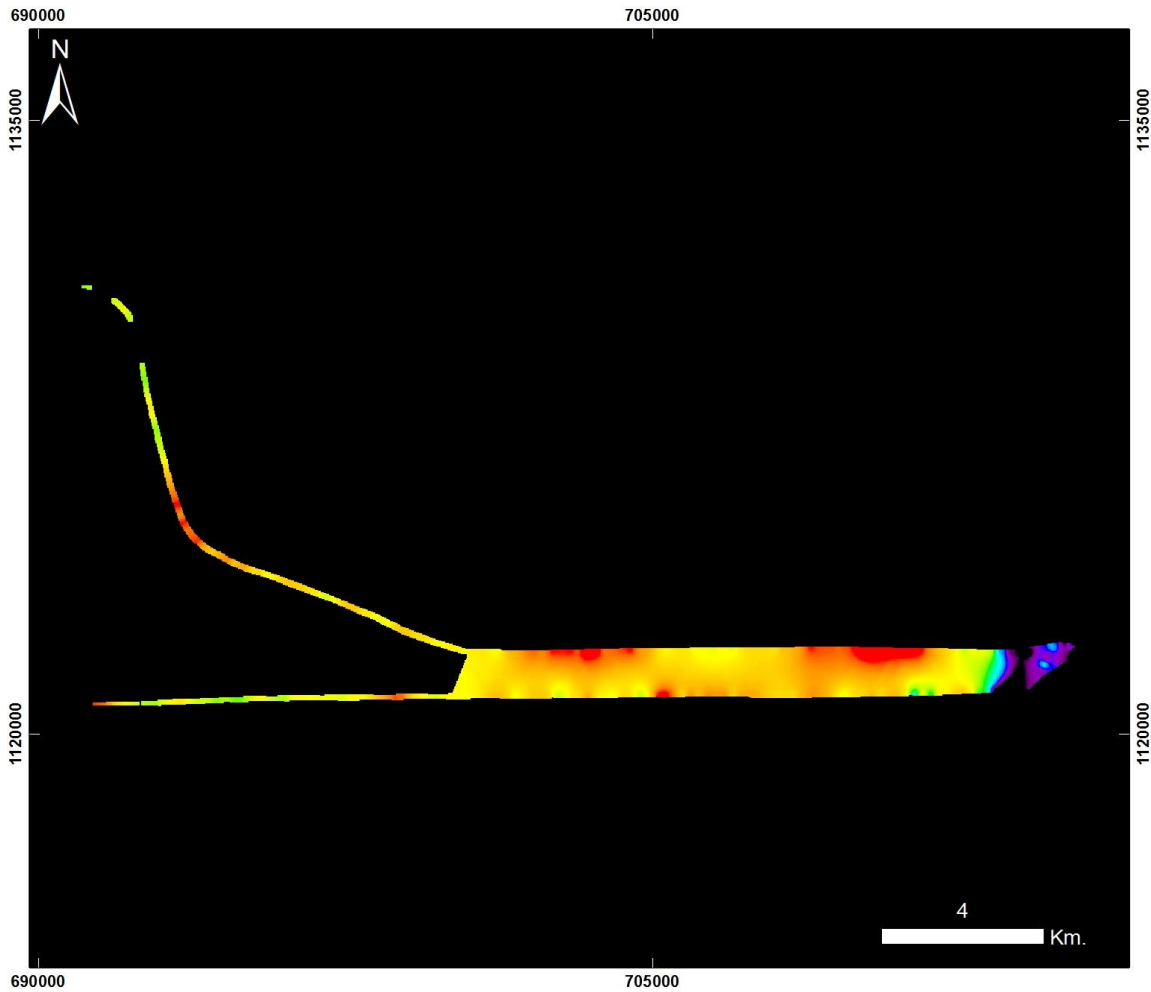


ID: 20130723 Quibdó Area 9 - Vuelo12b_Taxi_TV I

Proyección Transversal Mercator - Sistema de Referencia: MAGNA SIRGAS Colombia Oeste

IDENTIFICACIÓN DE ÁREAS CON POTENCIAL HIDROCARBURÍFERO

**Cuencas Guajira, Cesar-Ranchería, Tumaco, Chocó y Urabá
Colombia**



**Cuencas Tumaco, Chocó y Urabá
QUIBDÓ ÁREA 9**

20130723 Quibdó Área 9 - Vuelo12b_Taxi

PRODUCTO: Índice de Contenido de Agua WCI



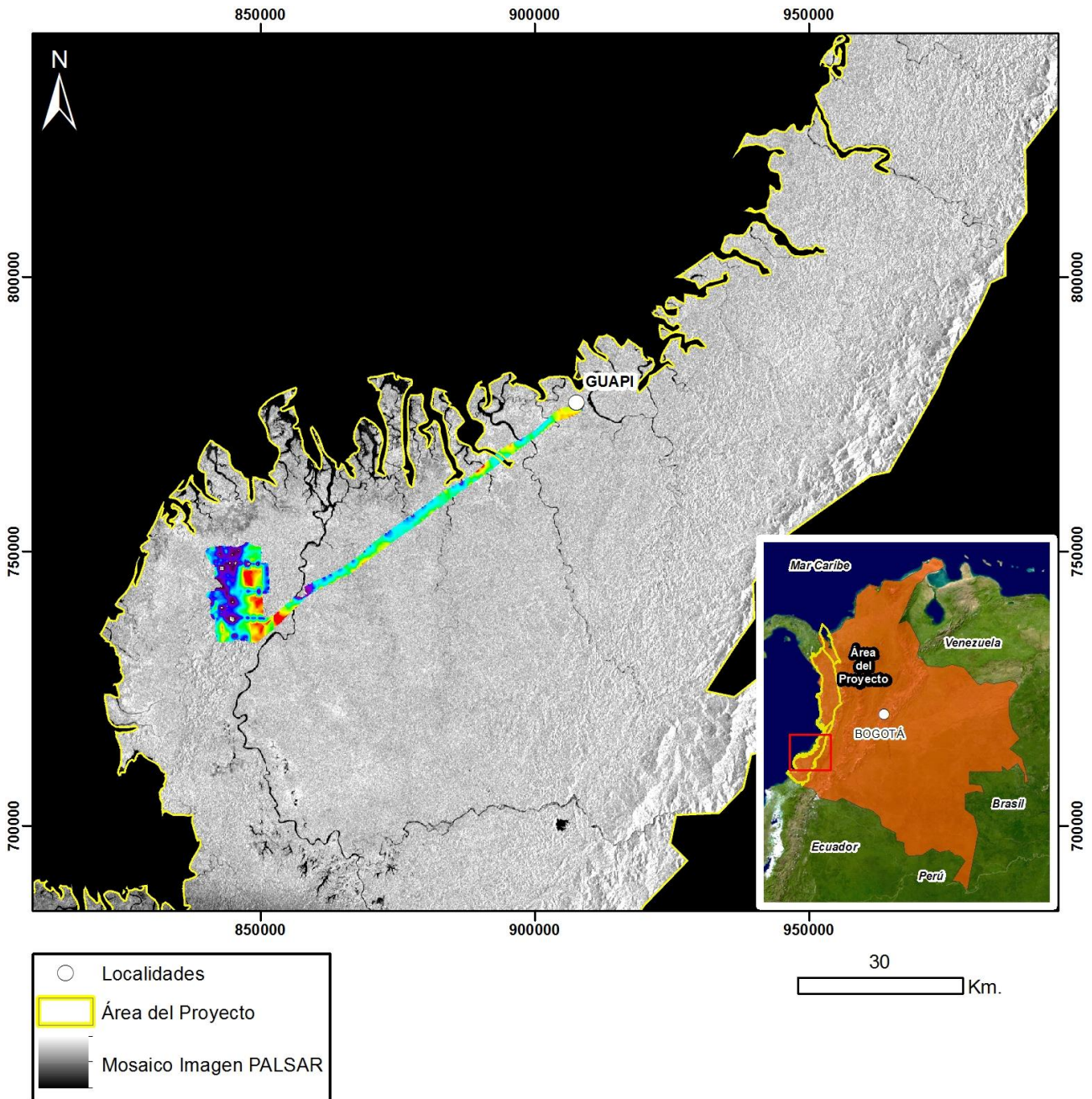
ID: 20130723 Quibdó Area 9 - Vuelo12b_Taxi_WCI

Proyección Transversal Mercator - Sistema de Referencia: MAGNA SIRGAS Colombia Oeste

IDENTIFICACIÓN DE ÁREAS CON POTENCIAL HIDROCARBURÍFERO

**Cuencas Guajira, Cesar-Ranchería, Tumaco, Chocó y Urabá
 Colombia**


QUIBDÓ – AREA 7 – VUELO 13



Mapa de Localización de Datos Hiperespectrales
 Proyección Transversal Mercator - Sistema de Referencia: MAGNA-SIRGAS Colombia Oeste

IDENTIFICACIÓN DE ÁREAS CON POTENCIAL HIDROCARBURÍFERO

**Cuencas Guajira, Cesar-Ranchería, Tumaco, Chocó y Urabá
Colombia**



**Cuencas Tumaco, Chocó y Urabá
QUIBDÓ ÁREA 7**

20130723 Quibdó Área 7 - Vuelo13

PRODUCTO: Índice de Estrés Geobotánico IEG

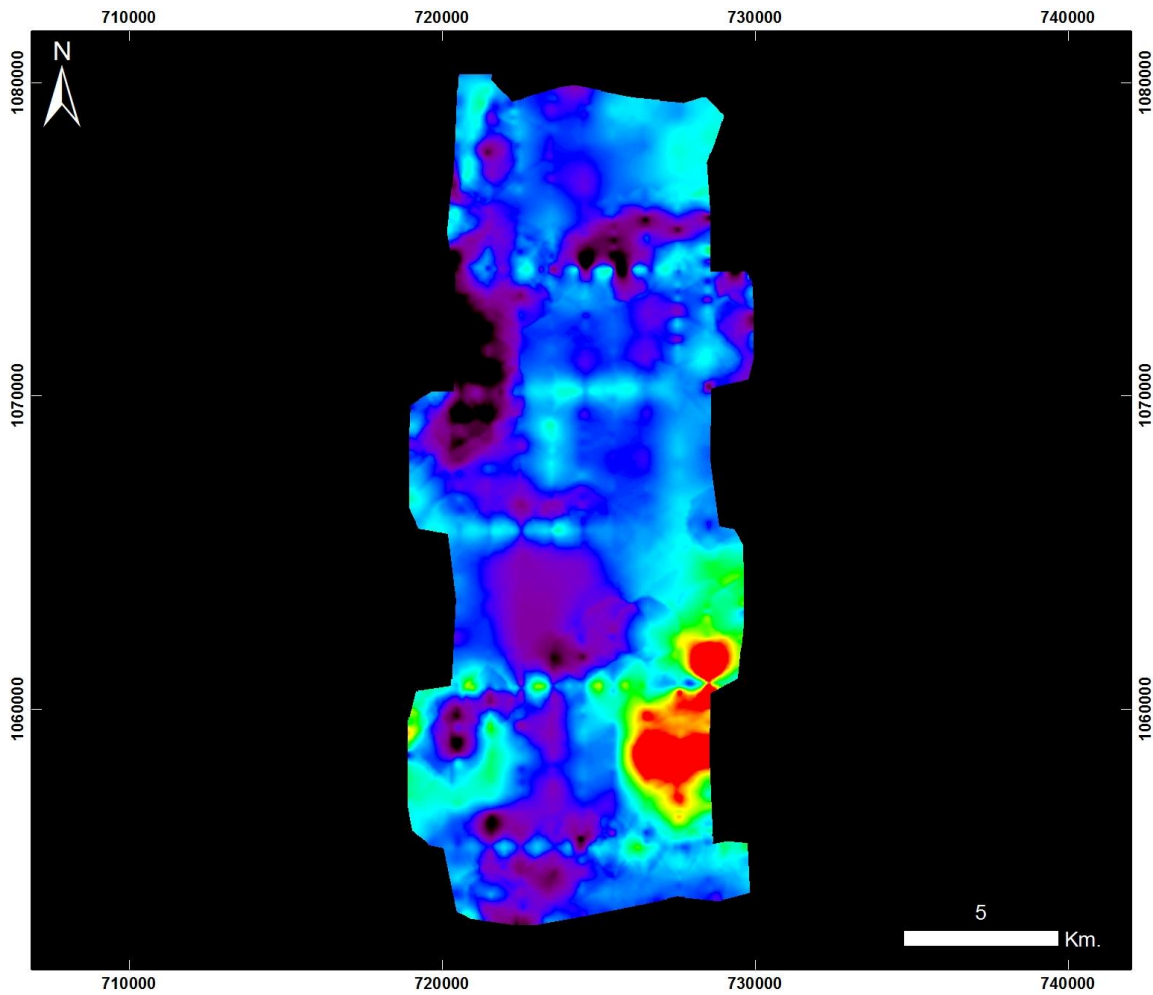


ID: 20130723 Quibdó Area 7 - Vuelo13_IEG

Proyección Transversal Mercator - Sistema de Referencia: MAGNA SIRGAS Colombia Oeste

IDENTIFICACIÓN DE ÁREAS CON POTENCIAL HIDROCARBURÍFERO

**Cuencas Guajira, Cesar-Ranchería, Tumaco, Chocó y Urabá
Colombia**



**Cuencas Tumaco, Chocó y Urabá
QUIBDÓ ÁREA 7**

20130723 Quibdó Área 7 - Vuelo13

PRODUCTO: Índice de Clorofila Hiperespectral MCARI




ID: 20130723 Quibdó Area 7 - Vuelo13_MCARI

Proyección Transversal Mercator - Sistema de Referencia: MAGNA SIRGAS Colombia Oeste

IDENTIFICACIÓN DE ÁREAS CON POTENCIAL HIDROCARBURÍFERO

**Cuencas Guajira, Cesar-Ranchería, Tumaco, Chocó y Urabá
Colombia**



**Cuencas Tumaco, Chocó y Urabá
QUIBDÓ ÁREA 7**

20130723 Quibdó Área 7 - Vuelo13

PRODUCTO: Índice de Clorofila Hiperespectral SIPI




ID: 20130723 Quibdó Area 7 - Vuelo13_SIP1

Proyección Transversal Mercator - Sistema de Referencia: MAGNA SIRGAS Colombia Oeste

IDENTIFICACIÓN DE ÁREAS CON POTENCIAL HIDROCARBURÍFERO

**Cuencas Guajira, Cesar-Ranchería, Tumaco, Chocó y Urabá
Colombia**



**Cuencas Tumaco, Chocó y Urabá
QUIBDÓ ÁREA 7**

20130723 Quibdó Área 7 - Vuelo13

PRODUCTO: Índice de Clorofila Hiperespectral TVI

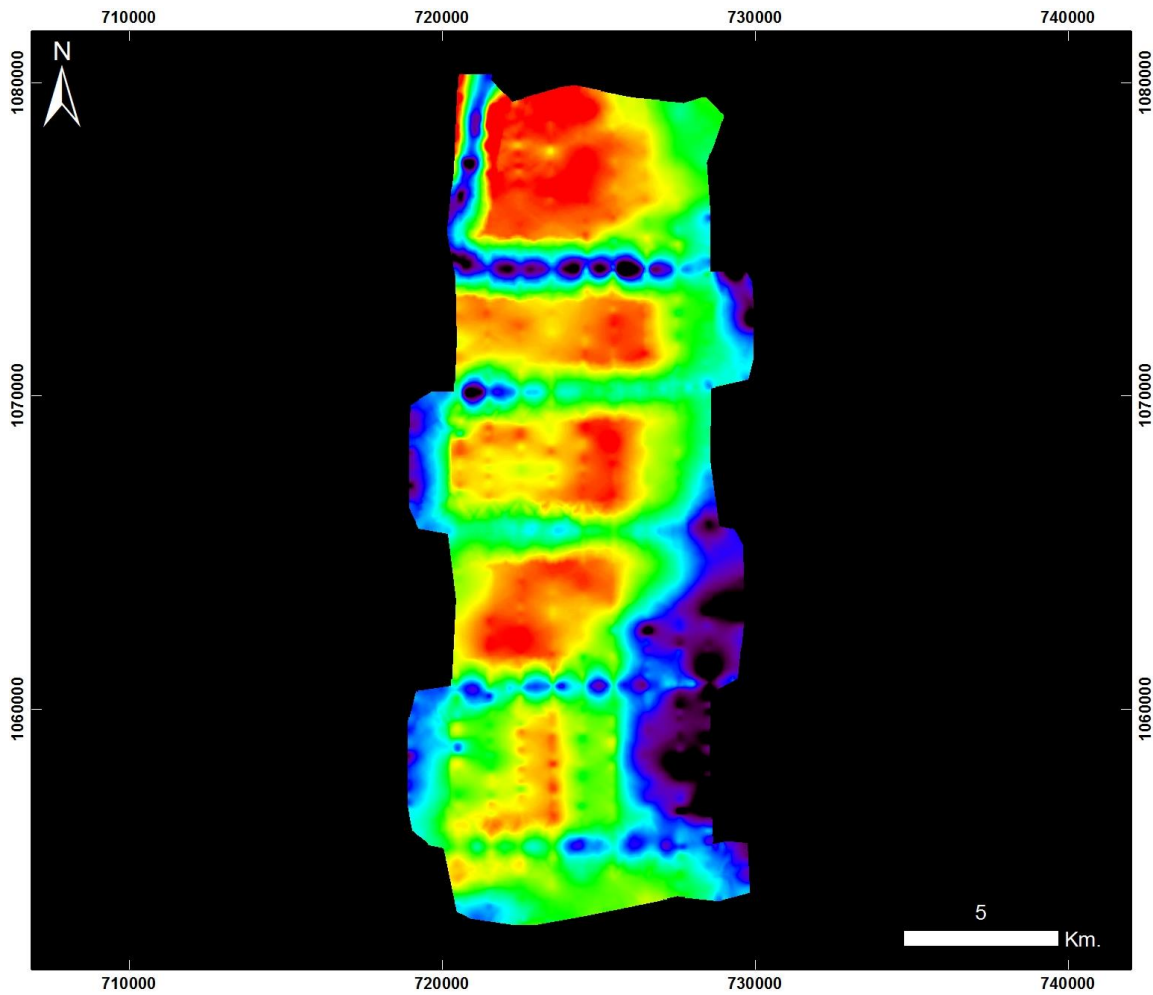


ID: 20130723 Quibdó Area 7 - Vuelo13_TV1

Proyección Transversal Mercator - Sistema de Referencia: MAGNA SIRGAS Colombia Oeste

IDENTIFICACIÓN DE ÁREAS CON POTENCIAL HIDROCARBURÍFERO

**Cuencas Guajira, Cesar-Ranchería, Tumaco, Chocó y Urabá
Colombia**



**Cuencas Tumaco, Chocó y Urabá
QUIBDÓ ÁREA 7**

20130723 Quibdó Área 7 - Vuelo13

PRODUCTO: Índice de Contenido de Agua WCI




ID: 20130723 Quibdó Area 7 - Vuelo13_WCI

Proyección Transversal Mercator - Sistema de Referencia: MAGNA SIRGAS Colombia Oeste

IDENTIFICACIÓN DE ÁREAS CON POTENCIAL HIDROCARBURÍFERO

**Cuencas Guajira, Cesar-Ranchería, Tumaco, Chocó y Urabá
Colombia**



**Cuencas Tumaco, Chocó y Urabá
QUIBDÓ ÁREA 7**

20130723 Quibdó Área 7 - Vuelo13_Taxi

PRODUCTO: Índice de Estrés Geobotánico IEG




ID: 20130723 Quibdó Area 7 - Vuelo13_Taxi_IEG

Proyección Transversal Mercator - Sistema de Referencia: MAGNA SIRGAS Colombia Oeste

IDENTIFICACIÓN DE ÁREAS CON POTENCIAL HIDROCARBURÍFERO

**Cuencas Guajira, Cesar-Ranchería, Tumaco, Chocó y Urabá
Colombia**



**Cuencas Tumaco, Chocó y Urabá
QUIBDÓ ÁREA 7**

20130723 Quibdó Área 7 - Vuelo13_Taxi

PRODUCTO: Índice de Clorofila Hiperespectral MCARI

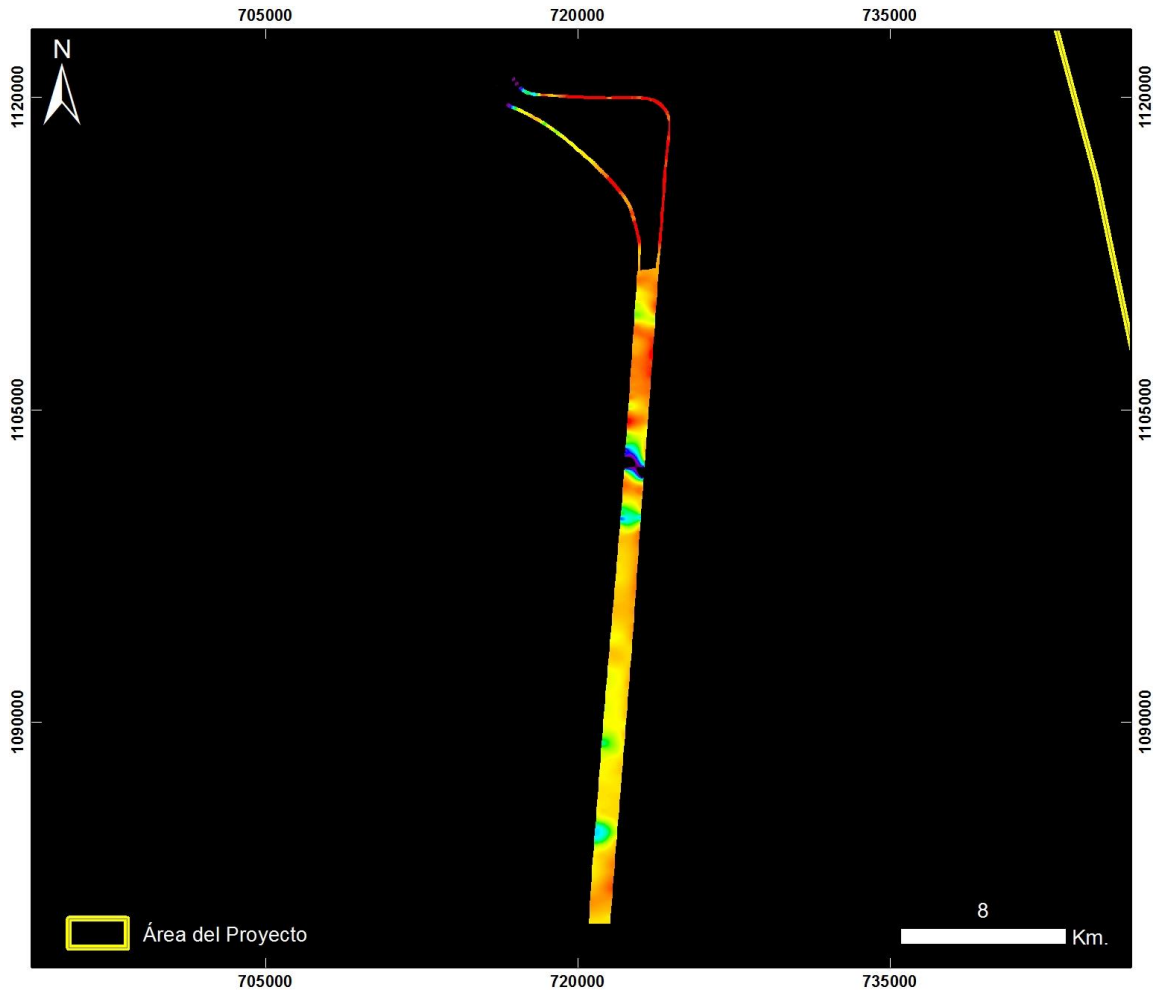


ID: 20130723 Quibdó Area 7 - Vuelo13_Taxi_MCARI

Proyección Transversal Mercator - Sistema de Referencia: MAGNA SIRGAS Colombia Oeste

IDENTIFICACIÓN DE ÁREAS CON POTENCIAL HIDROCARBURÍFERO

**Cuencas Guajira, Cesar-Ranchería, Tumaco, Chocó y Urabá
Colombia**



**Cuencas Tumaco, Chocó y Urabá
QUIBDÓ ÁREA 7**

20130723 Quibdó Área 7 - Vuelo13_Taxi

PRODUCTO: Índice de Clorofila Hiperespectral SIPI

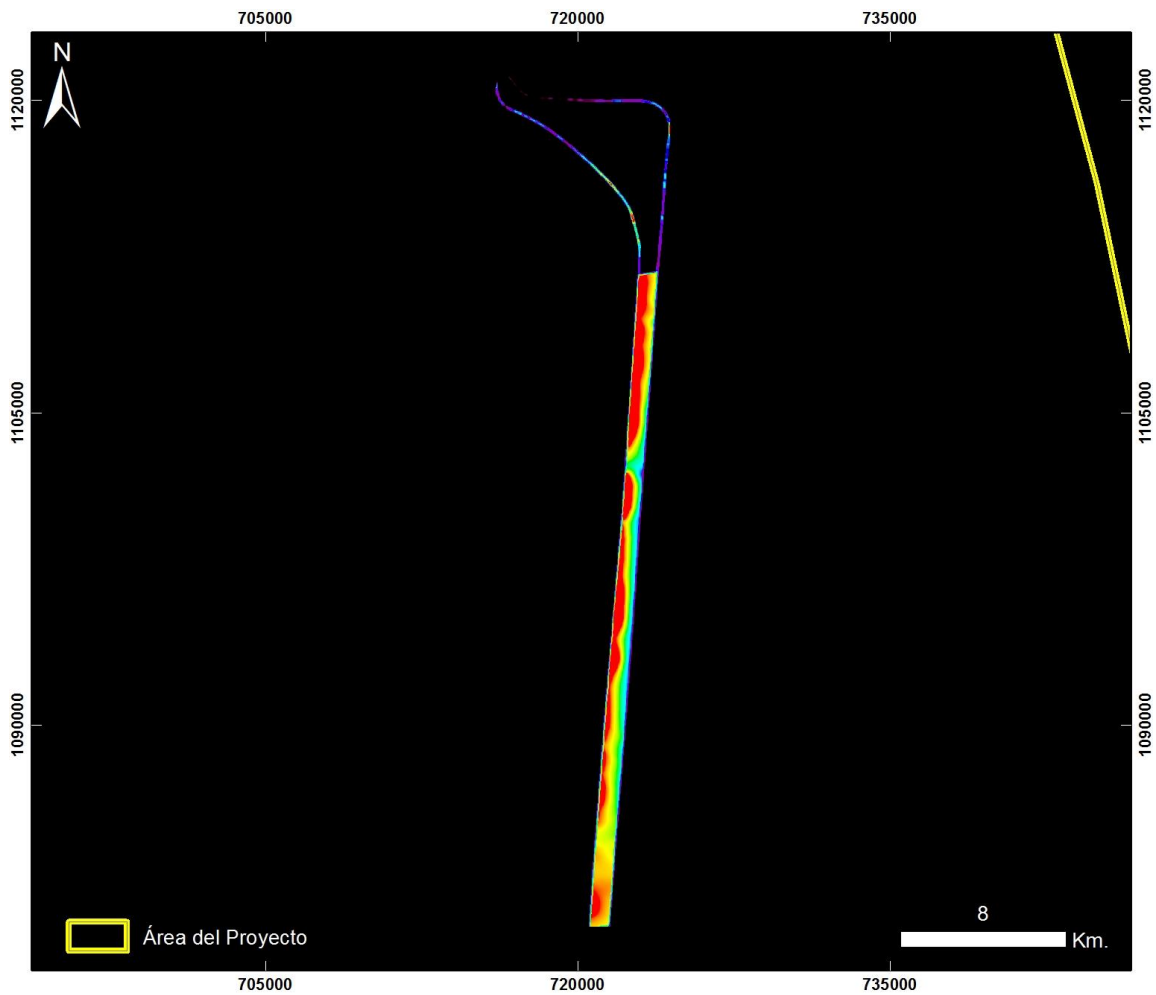


ID: 20130723 Quibdó Area 7 - Vuelo13_Taxi_SIPI

Proyección Transversal Mercator - Sistema de Referencia: MAGNA SIRGAS Colombia Oeste

IDENTIFICACIÓN DE ÁREAS CON POTENCIAL HIDROCARBURÍFERO

**Cuencas Guajira, Cesar-Ranchería, Tumaco, Chocó y Urabá
Colombia**



**Cuencas Tumaco, Chocó y Urabá
QUIBDÓ ÁREA 7**

20130723 Quibdó Área 7 - Vuelo13_Taxi

PRODUCTO: Índice de Clorofila Hiperespectral TVI




ID: 20130723 Quibdó Area 7 - Vuelo13_Taxi_TVI

Proyección Transversal Mercator - Sistema de Referencia: MAGNA SIRGAS Colombia Oeste

IDENTIFICACIÓN DE ÁREAS CON POTENCIAL HIDROCARBURÍFERO

**Cuencas Guajira, Cesar-Ranchería, Tumaco, Chocó y Urabá
Colombia**



**Cuencas Tumaco, Chocó y Urabá
QUIBDÓ ÁREA 7**

20130723 Quibdó Área 7 - Vuelo13_Taxi

PRODUCTO: Índice de Contenido de Agua WCI



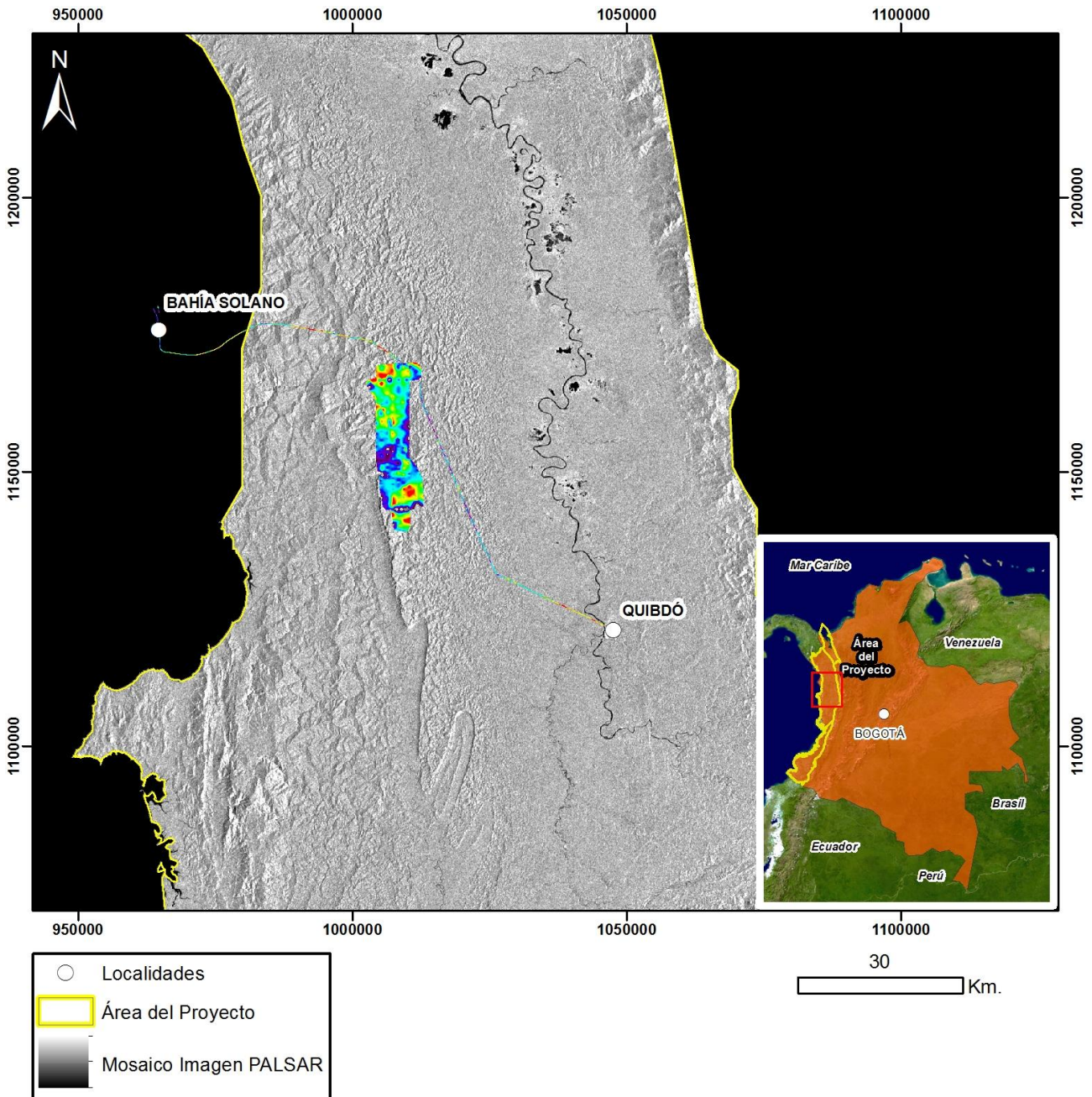
ID: 20130723 Quibdó Area 7 - Vuelo13_Taxi_WCI

Proyección Transversal Mercator - Sistema de Referencia: MAGNA SIRGAS Colombia Oeste

IDENTIFICACIÓN DE ÁREAS CON POTENCIAL HIDROCARBURÍFERO

**Cuencas Guajira, Cesar-Ranchería, Tumaco, Chocó y Urabá
 Colombia**


TRASLADO QUIBDÓ – BAHÍA SOLANO – AREA 9 – VUELO 14



Mapa de Localización de Datos Hiperespectrales
 Proyección Transversal Mercator - Sistema de Referencia: MAGNA-SIRGAS Colombia Oeste

IDENTIFICACIÓN DE ÁREAS CON POTENCIAL HIDROCARBURÍFERO

**Cuencas Guajira, Cesar-Ranchería, Tumaco, Chocó y Urabá
Colombia**



**Cuencas Tumaco, Chocó y Urabá
QUIBDÓ - BAHÍA SOLANO - ÁREA 9**

20130724 Traslado Quibdó - Bahía Solano - Área 9 - Vuelo14

PRODUCTO: Índice de Estrés Geobotánico IEG




ID: 20130724 Traslado Quibdó - Bahía Solano - Area 9 - Vuelo14_IEG

Proyección Transversal Mercator - Sistema de Referencia: MAGNA SIRGAS Colombia Oeste

IDENTIFICACIÓN DE ÁREAS CON POTENCIAL HIDROCARBURÍFERO

**Cuencas Guajira, Cesar-Ranchería, Tumaco, Chocó y Urabá
Colombia**



**Cuencas Tumaco, Chocó y Urabá
QUIBDÓ - BAHÍA SOLANO - ÁREA 9**

20130724 Traslado Quibdó - Bahía Solano - Área 9 - Vuelo14

PRODUCTO: Índice de Clorofila Hiperespectral MCARI

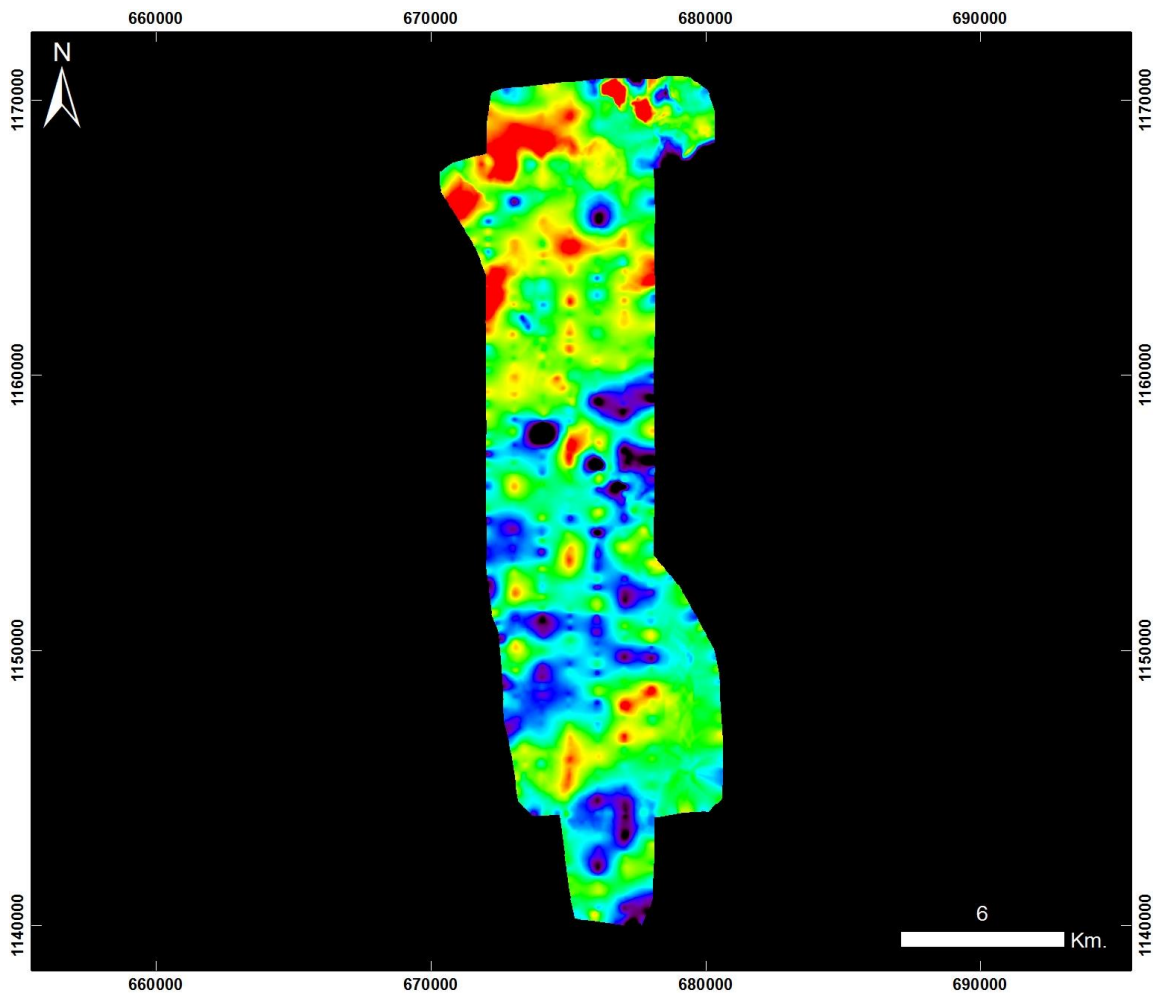


ID: 20130724 Traslado Quibdó - Bahía Solano - Area 9 - Vuelo14_MCARI

Proyección Transversal Mercator - Sistema de Referencia: MAGNA SIRGAS Colombia Oeste

IDENTIFICACIÓN DE ÁREAS CON POTENCIAL HIDROCARBURÍFERO

**Cuencas Guajira, Cesar-Ranchería, Tumaco, Chocó y Urabá
Colombia**



**Cuencas Tumaco, Chocó y Urabá
QUIBDÓ - BAHÍA SOLANO - ÁREA 9**

20130724 Traslado Quibdó - Bahía Solano - Área 9 - Vuelo14

PRODUCTO: Índice de Clorofila Hiperespectral SIPI




ID: 20130724 Traslado Quibdó - Bahía Solano - Area 9 - Vuelo14_SIPi

Proyección Transversal Mercator - Sistema de Referencia: MAGNA SIRGAS Colombia Oeste

IDENTIFICACIÓN DE ÁREAS CON POTENCIAL HIDROCARBURÍFERO

**Cuencas Guajira, Cesar-Ranchería, Tumaco, Chocó y Urabá
Colombia**



**Cuencas Tumaco, Chocó y Urabá
QUIBDÓ - BAHÍA SOLANO - ÁREA 9**

20130724 Traslado Quibdó - Bahía Solano - Área 9 - Vuelo14

PRODUCTO: Índice de Clorofila Hiperespectral TVI




ID: 20130724 Traslado Quibdó - Bahía Solano - Area 9 - Vuelo14_TV1

Proyección Transversal Mercator - Sistema de Referencia: MAGNA SIRGAS Colombia Oeste

IDENTIFICACIÓN DE ÁREAS CON POTENCIAL HIDROCARBURÍFERO

**Cuencas Guajira, Cesar-Ranchería, Tumaco, Chocó y Urabá
Colombia**



**Cuencas Tumaco, Chocó y Urabá
QUIBDÓ - BAHÍA SOLANO - ÁREA 9**

20130724 Traslado Quibdó - Bahía Solano - Área 9 - Vuelo14

PRODUCTO: Índice de Contenido de Agua WCI

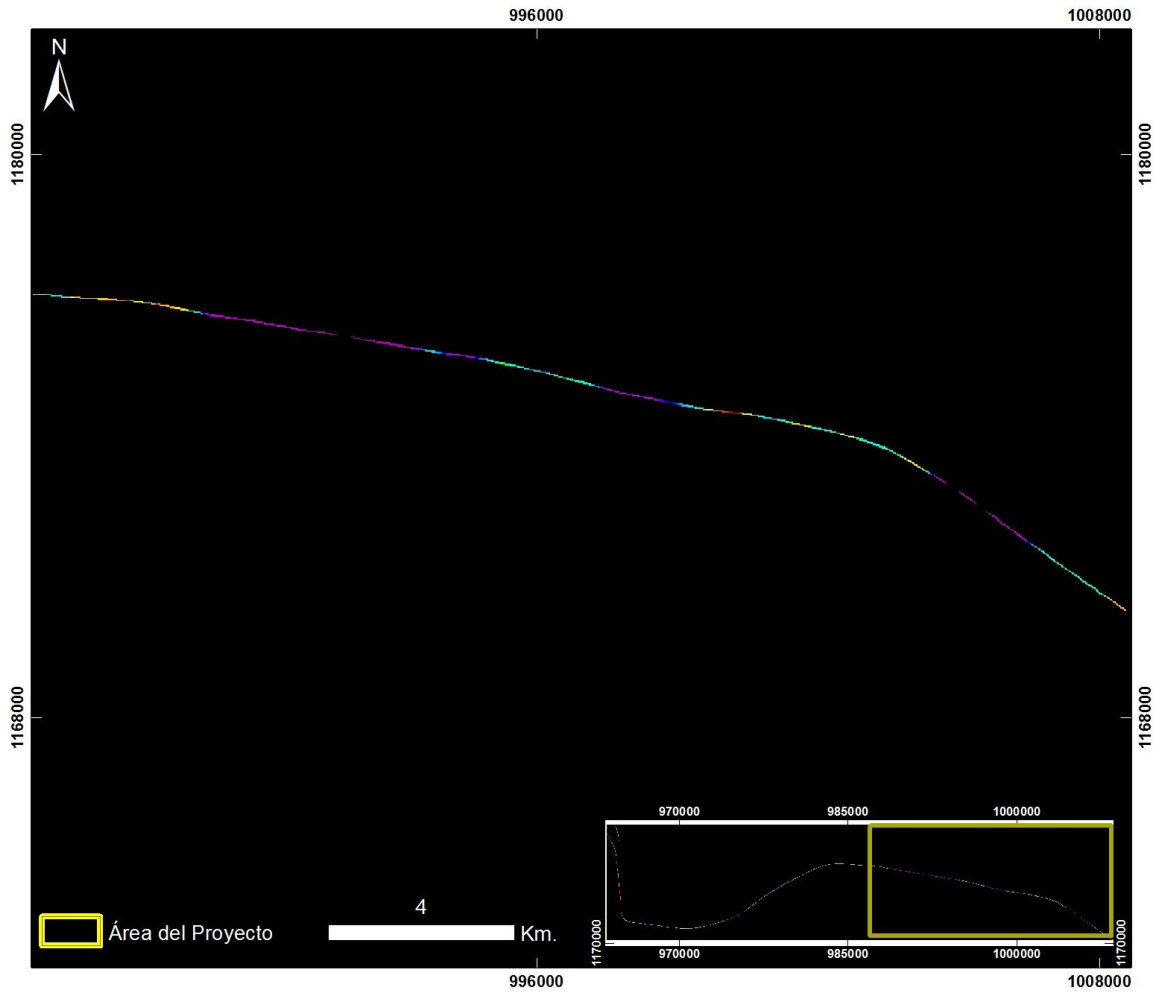


ID: 20130724 Traslado Quibdó - Bahía Solano - Area 9 - Vuelo14_WCI

Proyección Transversal Mercator - Sistema de Referencia: MAGNA SIRGAS Colombia Oeste

IDENTIFICACIÓN DE ÁREAS CON POTENCIAL HIDROCARBURÍFERO

**Cuencas Guajira, Cesar-Ranchería, Tumaco, Chocó y Urabá
Colombia**



**Cuencas Tumaco, Chocó y Urabá
QUIBDÓ - BAHÍA SOLANO - ÁREA 9
ZOOM 1**

20130724 Traslado Quibdó - Bahía Solano - Área 9 - Vuelo14_Taxi1

PRODUCTO: Índice de Estrés Geobotánico IEG

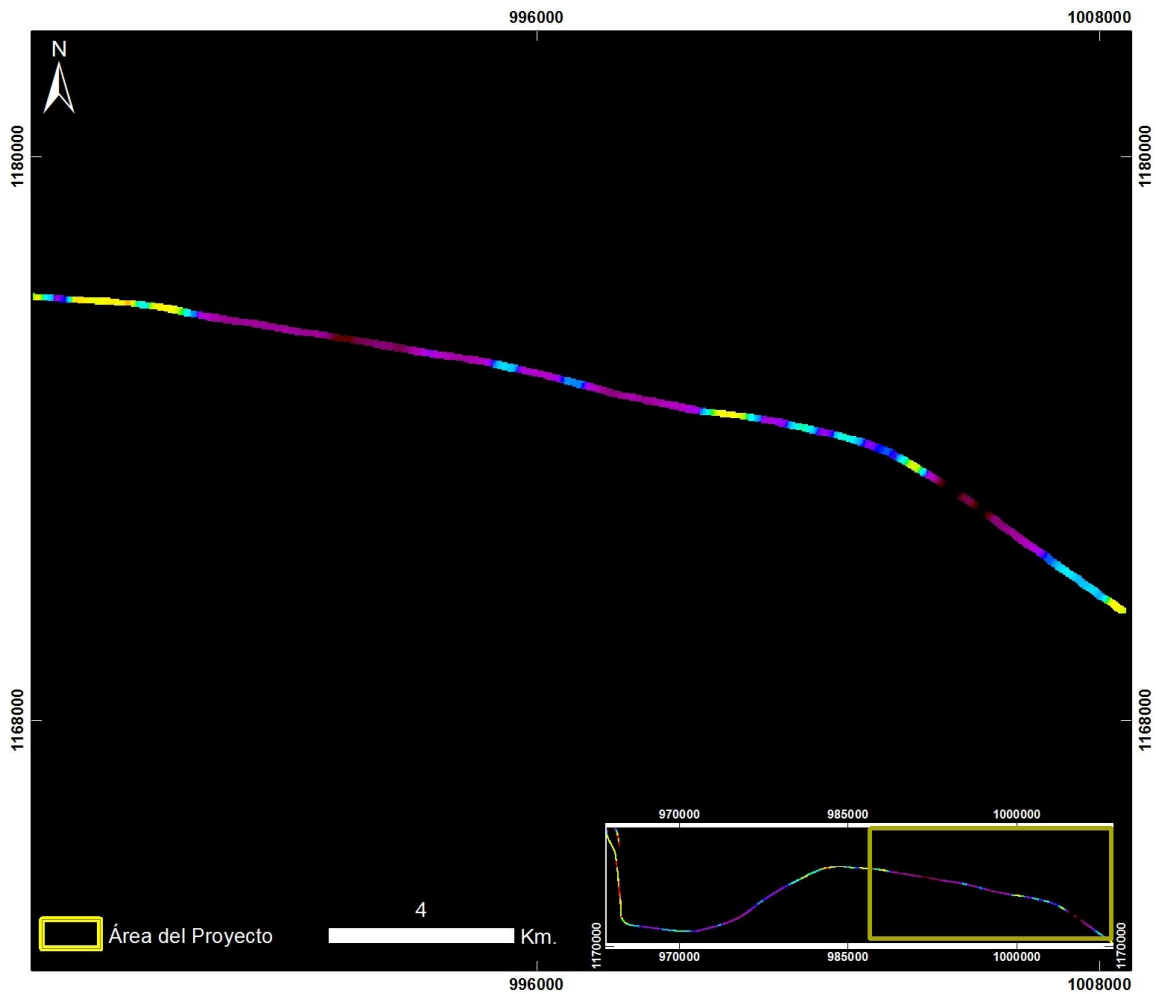


ID: 20130724 Traslado Quibdó - Bahía Solano - Area 9 - Vuelo14_Taxi1_IEG

Proyección Transversal Mercator - Sistema de Referencia: MAGNA SIRGAS Colombia Oeste

IDENTIFICACIÓN DE ÁREAS CON POTENCIAL HIDROCARBURÍFERO

**Cuencas Guajira, Cesar-Ranchería, Tumaco, Chocó y Urabá
Colombia**



Cuencas Tumaco, Chocó y Urabá QUIBDÓ - BAHÍA SOLANO - ÁREA 9 ZOOM 1

20130724 Traslado Quibdó - Bahía Solano - Área 9 - Vuelo14_Taxi1

PRODUCTO: Índice de Clorofila Hiperespectral MCARI

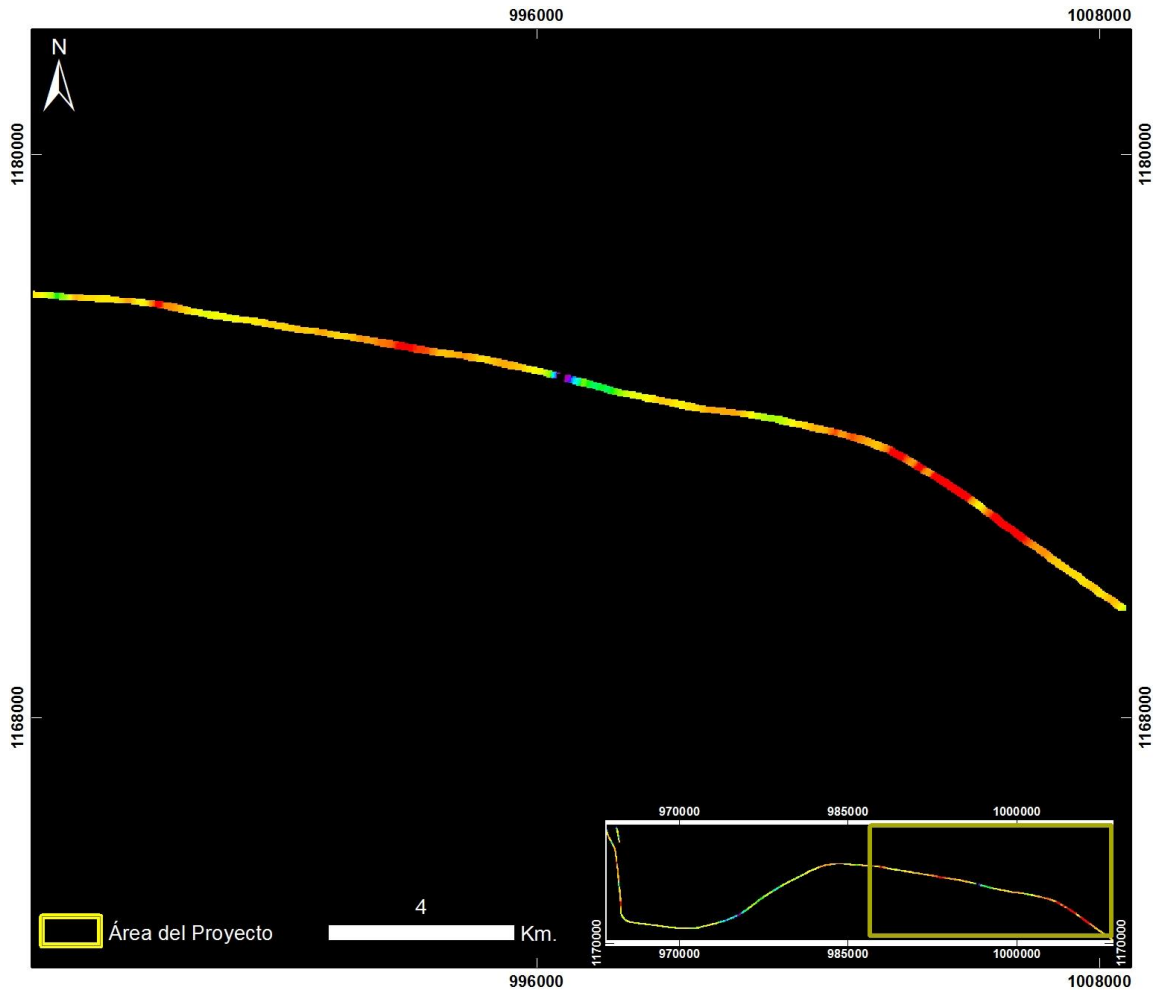


ID: 20130724 Traslado Quibdó - Bahía Solano - Area 9 - Vuelo14_Taxi1_MCARI

Proyección Transversal Mercator - Sistema de Referencia: MAGNA SIRGAS Colombia Oeste

IDENTIFICACIÓN DE ÁREAS CON POTENCIAL HIDROCARBURÍFERO

**Cuencas Guajira, Cesar-Ranchería, Tumaco, Chocó y Urabá
Colombia**



Cuencas Tumaco, Chocó y Urabá QUIBDÓ - BAHÍA SOLANO - ÁREA 9 ZOOM 1

20130724 Traslado Quibdó - Bahía Solano - Área 9 - Vuelo14_Taxi1

PRODUCTO: Índice de Clorofila Hiperespectral SIPI

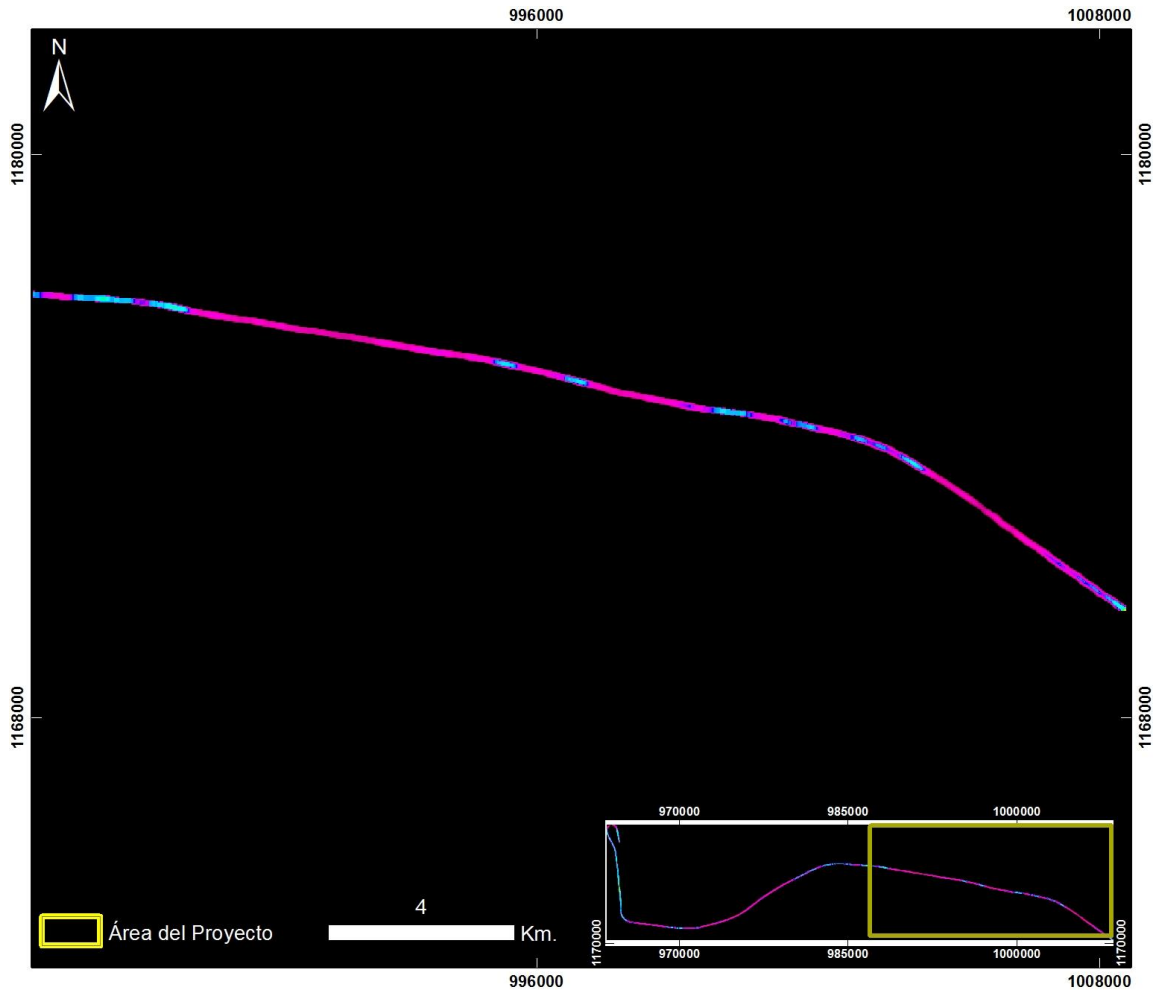


ID: 20130724 Traslado Quibdó - Bahía Solano - Area 9 - Vuelo14_Taxi1_SIPi

Proyección Transversal Mercator - Sistema de Referencia: MAGNA SIRGAS Colombia Oeste

IDENTIFICACIÓN DE ÁREAS CON POTENCIAL HIDROCARBURÍFERO

**Cuencas Guajira, Cesar-Ranchería, Tumaco, Chocó y Urabá
Colombia**



**Cuencas Tumaco, Chocó y Urabá
QUIBDÓ - BAHÍA SOLANO - ÁREA 9
ZOOM 1**

20130724 Traslado Quibdó - Bahía Solano - Área 9 - Vuelo14_Taxi1

PRODUCTO: Índice de Clorofila Hiperespectral TVI

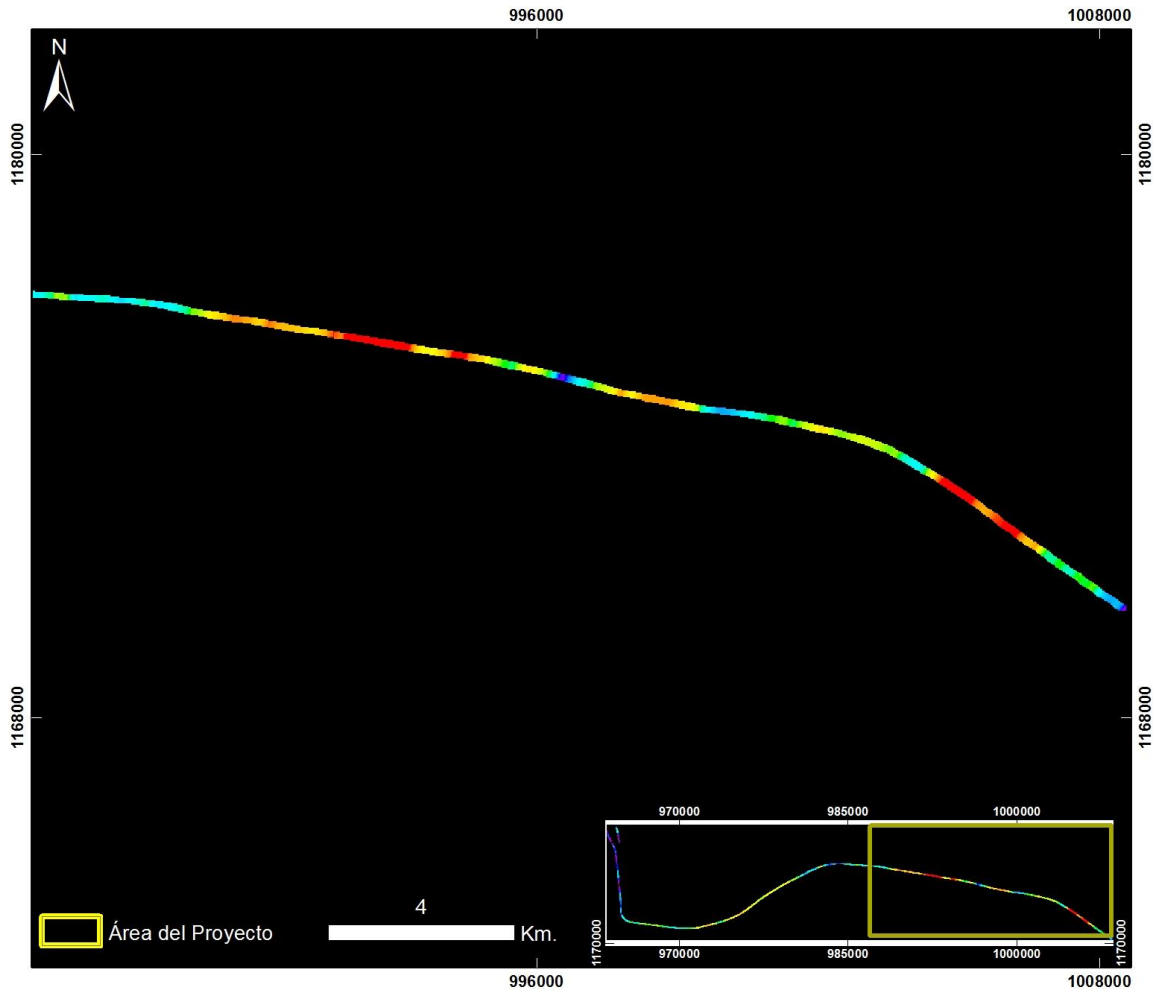


ID: 20130724 Traslado Quibdó - Bahía Solano - Area 9 - Vuelo14_Taxi1_TV1

Proyección Transversal Mercator - Sistema de Referencia: MAGNA SIRGAS Colombia Oeste

IDENTIFICACIÓN DE ÁREAS CON POTENCIAL HIDROCARBURÍFERO

**Cuencas Guajira, Cesar-Ranchería, Tumaco, Chocó y Urabá
Colombia**



Cuencas Tumaco, Chocó y Urabá QUIBDÓ - BAHÍA SOLANO - ÁREA 9 ZOOM 1

20130724 Traslado Quibdó - Bahía Solano - Área 9 - Vuelo14_Taxi1

PRODUCTO: Índice de Contenido de Agua WCI

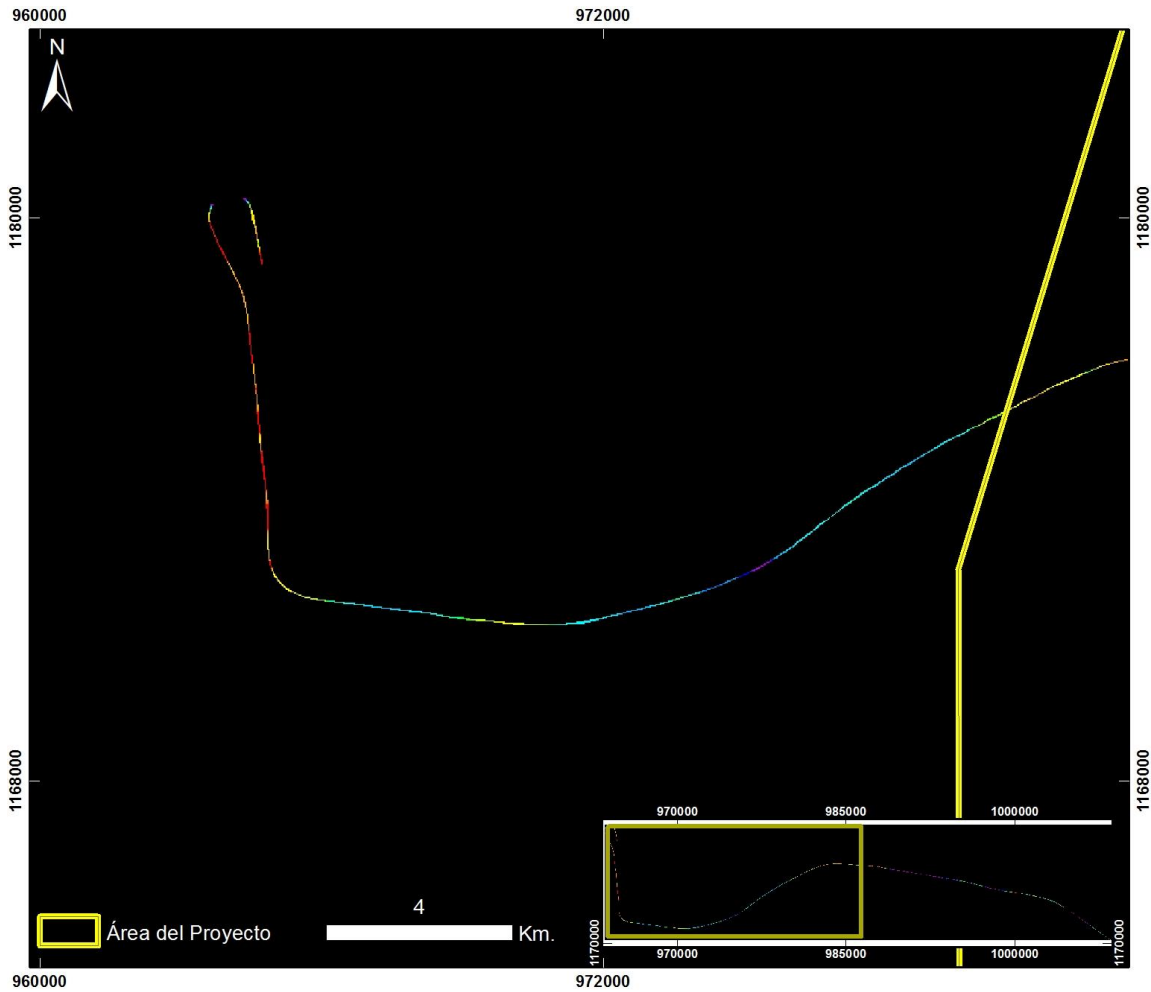


ID: 20130724 Traslado Quibdó - Bahía Solano - Area 9 - Vuelo14_Taxi1_WCI

Proyección Transversal Mercator - Sistema de Referencia: MAGNA SIRGAS Colombia Oeste

IDENTIFICACIÓN DE ÁREAS CON POTENCIAL HIDROCARBURÍFERO

**Cuencas Guajira, Cesar-Ranchería, Tumaco, Chocó y Urabá
Colombia**



Cuencas Tumaco, Chocó y Urabá QUIBDÓ - BAHÍA SOLANO - ÁREA 9 ZOOM 2

20130724 Traslado Quibdó - Bahía Solano - Área 9 - Vuelo14_Taxi1

PRODUCTO: Índice de Estrés Geobotánico IEG

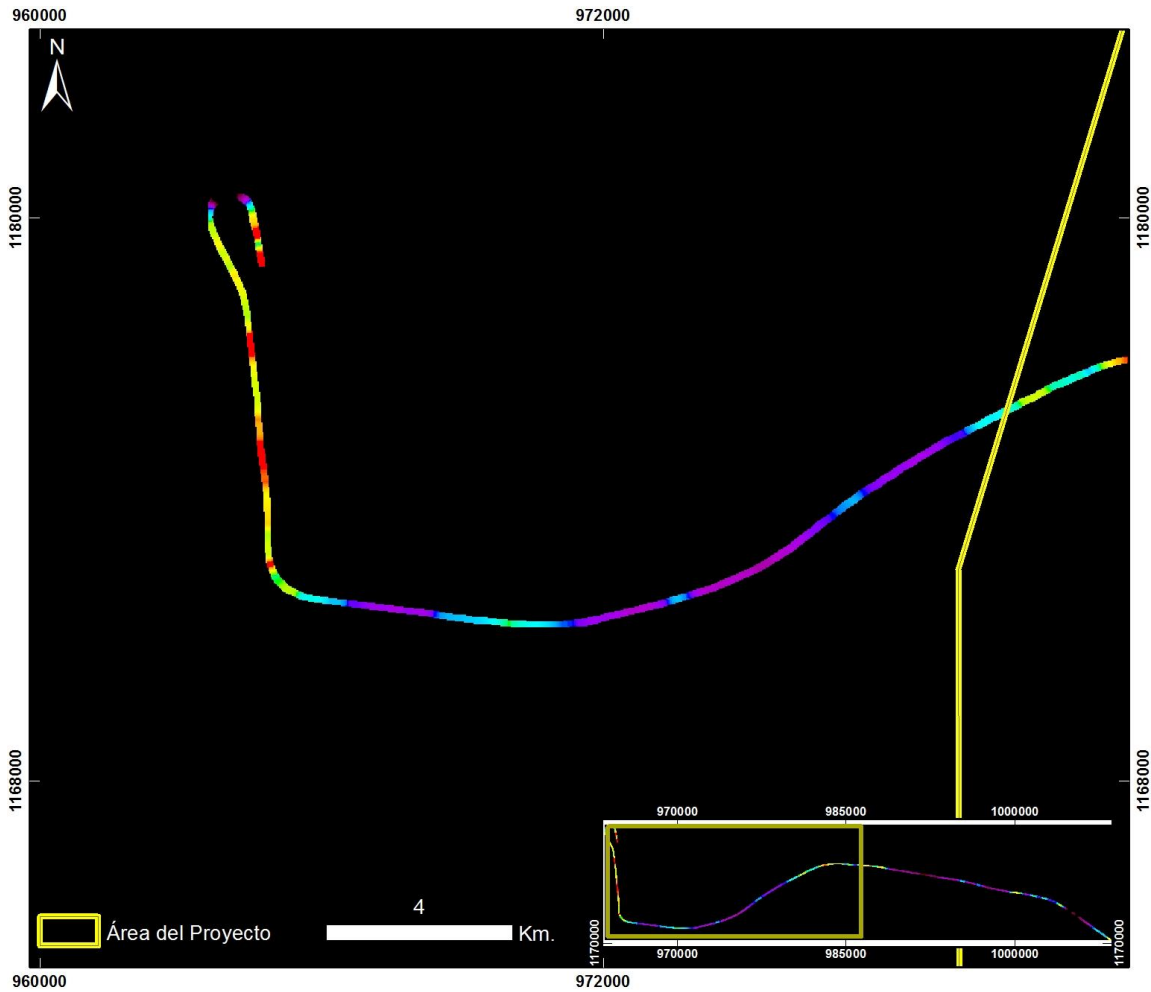


ID: 20130724 Traslado Quibdó - Bahía Solano - Area 9 - Vuelo14_Taxi1_IEG

Proyección Transversal Mercator - Sistema de Referencia: MAGNA SIRGAS Colombia Oeste

IDENTIFICACIÓN DE ÁREAS CON POTENCIAL HIDROCARBURÍFERO

**Cuencas Guajira, Cesar-Ranchería, Tumaco, Chocó y Urabá
Colombia**



Cuencas Tumaco, Chocó y Urabá QUIBDÓ - BAHÍA SOLANO - ÁREA 9 ZOOM 2

20130724 Traslado Quibdó - Bahía Solano - Área 9 - Vuelo14_Taxi1

PRODUCTO: Índice de Clorofila Hiperespectral MCARI

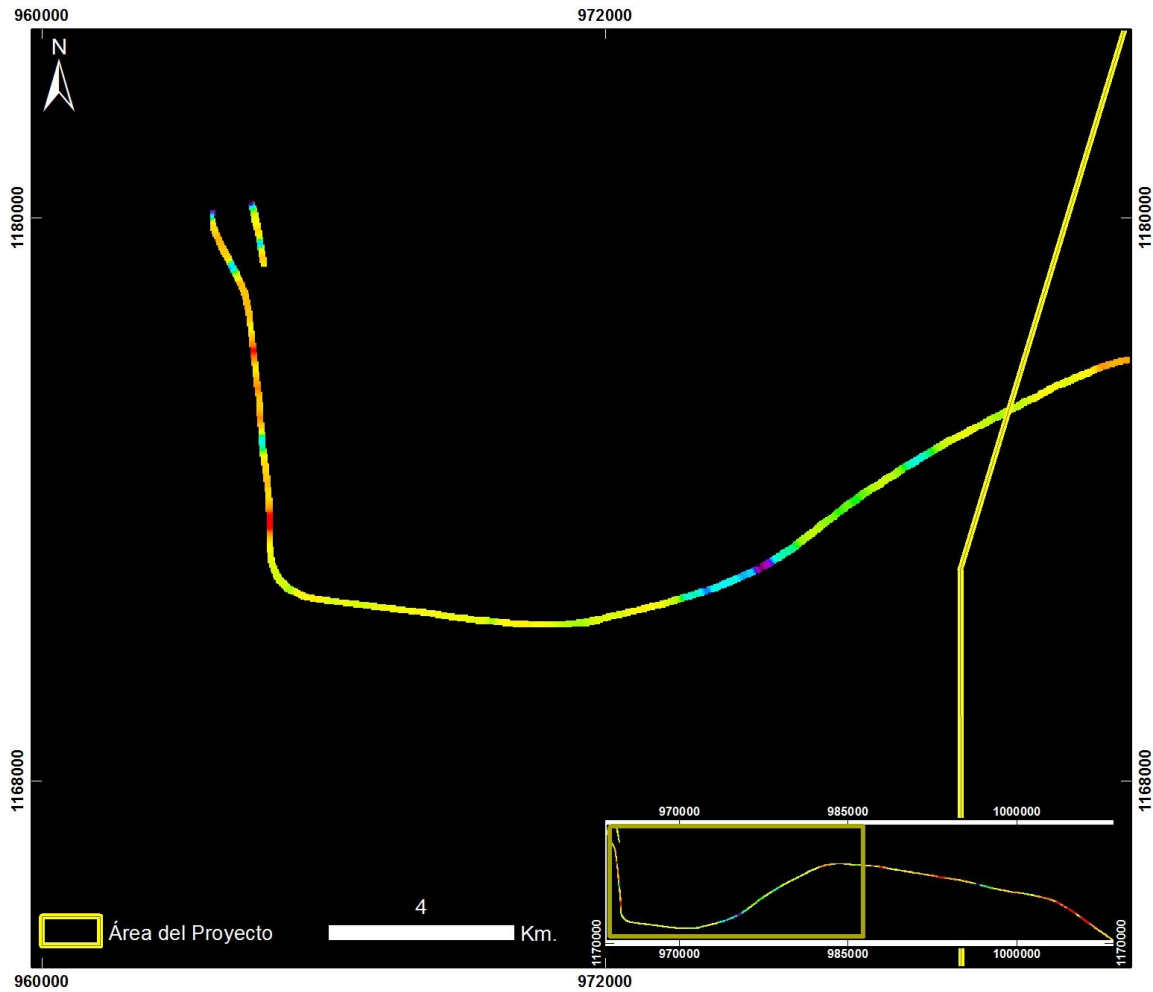


ID: 20130724 Traslado Quibdó - Bahía Solano - Area 9 - Vuelo14_Taxi1_MCARI

Proyección Transversal Mercator - Sistema de Referencia: MAGNA SIRGAS Colombia Oeste

IDENTIFICACIÓN DE ÁREAS CON POTENCIAL HIDROCARBURÍFERO

**Cuencas Guajira, Cesar-Ranchería, Tumaco, Chocó y Urabá
Colombia**



Cuencas Tumaco, Chocó y Urabá QUIBDÓ - BAHÍA SOLANO - ÁREA 9 ZOOM 2

20130724 Traslado Quibdó - Bahía Solano - Área 9 - Vuelo14_Taxi1

PRODUCTO: Índice de Clorofila Hiperespectral SIPI

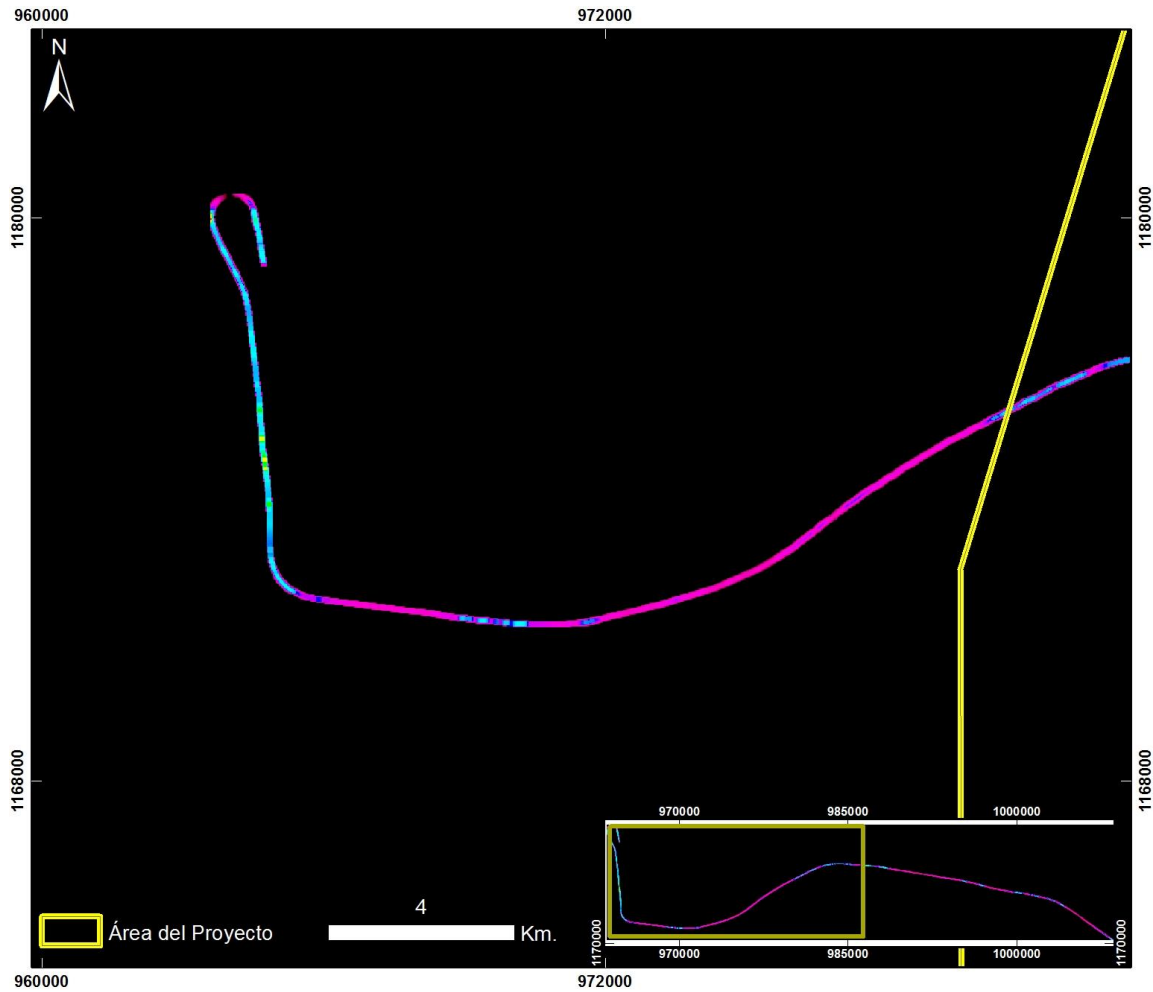


ID: 20130724 Traslado Quibdó - Bahía Solano - Area 9 - Vuelo14_Taxi1_SIPi

Proyección Transversal Mercator - Sistema de Referencia: MAGNA SIRGAS Colombia Oeste

IDENTIFICACIÓN DE ÁREAS CON POTENCIAL HIDROCARBURÍFERO

**Cuencas Guajira, Cesar-Ranchería, Tumaco, Chocó y Urabá
Colombia**



Cuencas Tumaco, Chocó y Urabá QUIBDÓ - BAHÍA SOLANO - ÁREA 9 ZOOM 2

20130724 Traslado Quibdó - Bahía Solano - Área 9 - Vuelo14_Taxi1

PRODUCTO: Índice de Clorofila Hiperespectral TVI

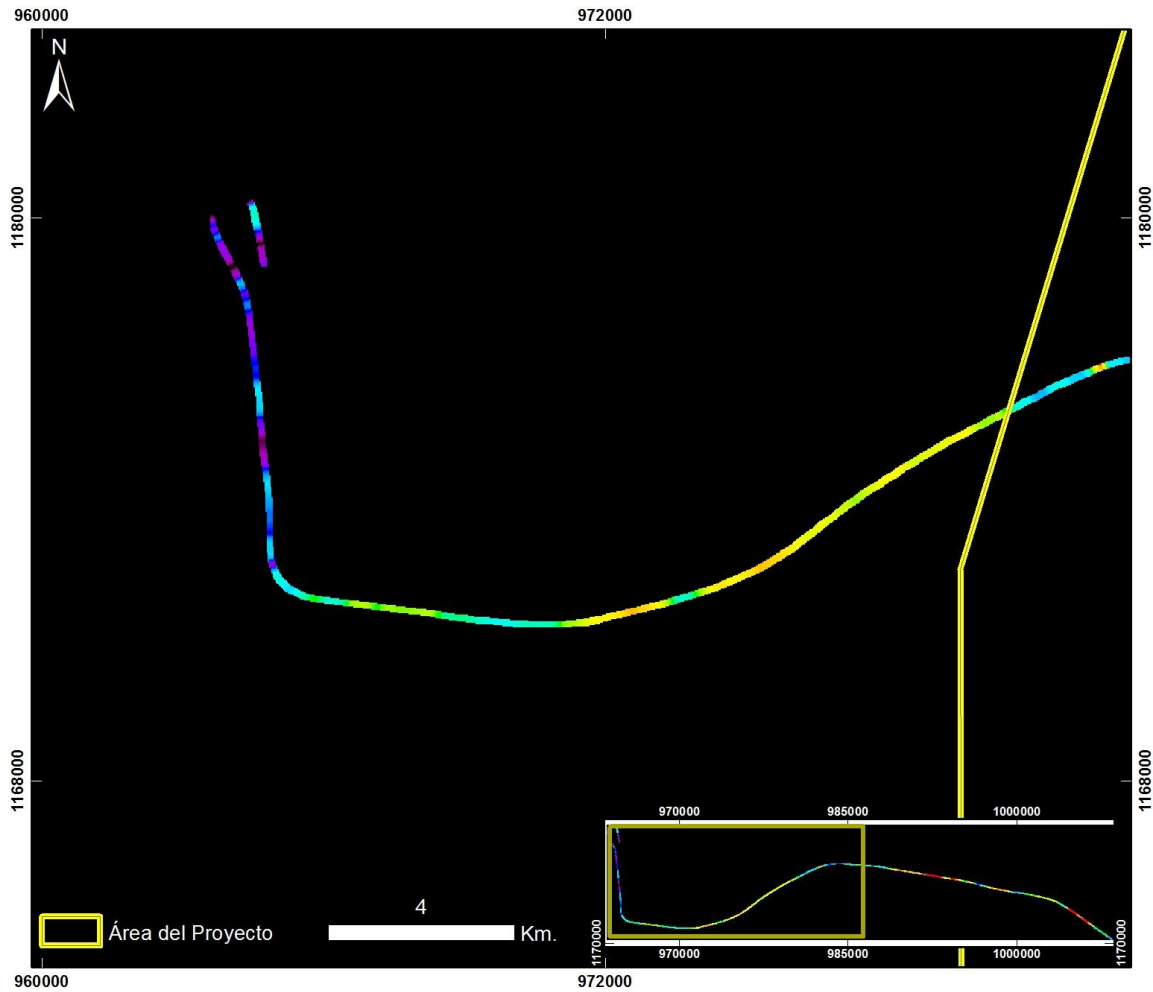


ID: 20130724 Traslado Quibdó - Bahía Solano - Area 9 - Vuelo14_Taxi1_TV1

Proyección Transversal Mercator - Sistema de Referencia: MAGNA SIRGAS Colombia Oeste

IDENTIFICACIÓN DE ÁREAS CON POTENCIAL HIDROCARBURÍFERO

**Cuencas Guajira, Cesar-Ranchería, Tumaco, Chocó y Urabá
Colombia**



Cuencas Tumaco, Chocó y Urabá QUIBDÓ - BAHÍA SOLANO - ÁREA 9 ZOOM 2

20130724 Traslado Quibdó - Bahía Solano - Área 9 - Vuelo14_Taxi1

PRODUCTO: Índice de Contenido de Agua WCI

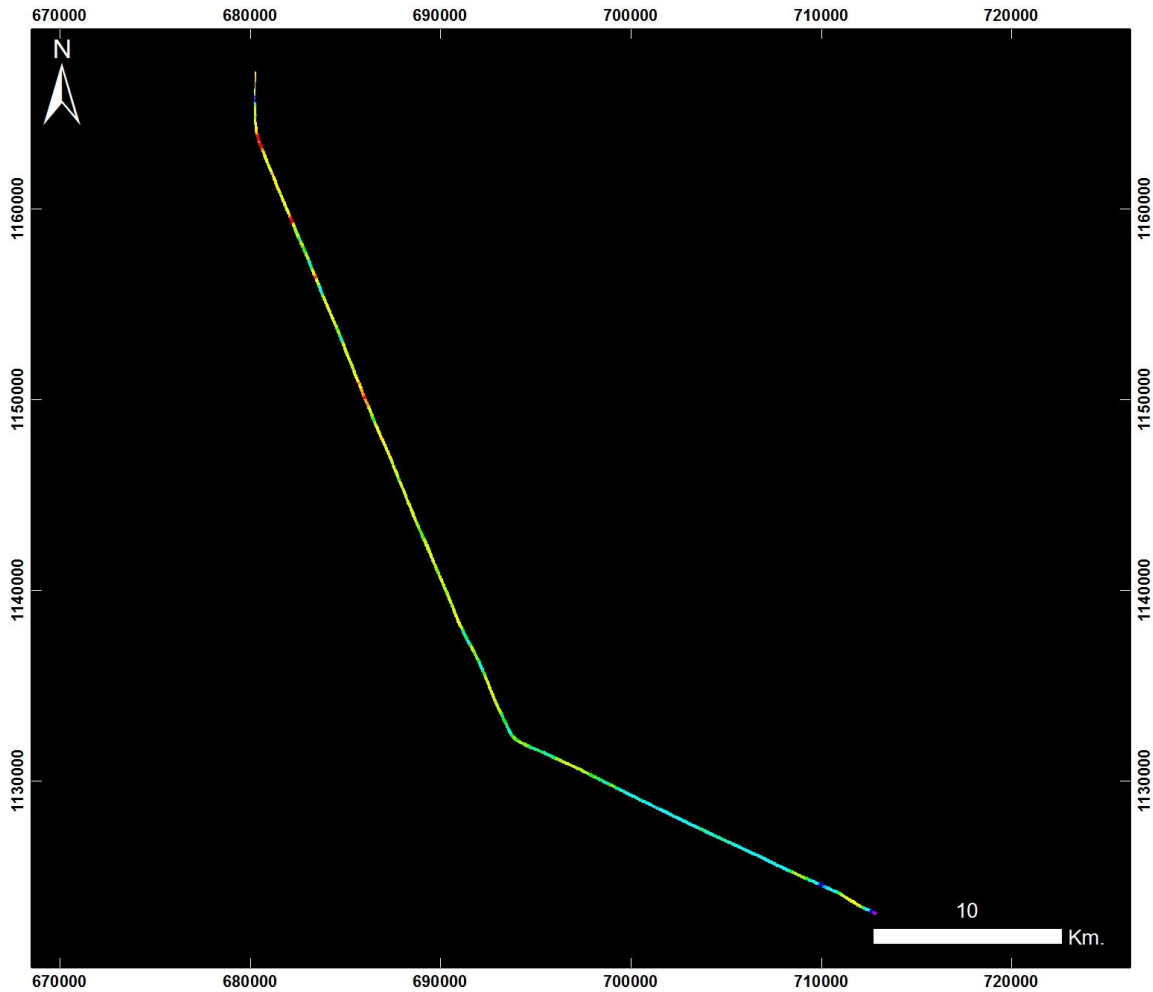


ID: 20130724 Traslado Quibdó - Bahía Solano - Area 9 - Vuelo14_Taxi1_WCI

Proyección Transversal Mercator - Sistema de Referencia: MAGNA SIRGAS Colombia Oeste

IDENTIFICACIÓN DE ÁREAS CON POTENCIAL HIDROCARBURÍFERO

**Cuencas Guajira, Cesar-Ranchería, Tumaco, Chocó y Urabá
Colombia**



**Cuencas Tumaco, Chocó y Urabá
QUIBDÓ - BAHÍA SOLANO - ÁREA 9**

20130724 Traslado Quibdó - Bahía Solano - Área 9 - Vuelo14_Taxi2

PRODUCTO: Índice de Estrés Geobotánico IEG

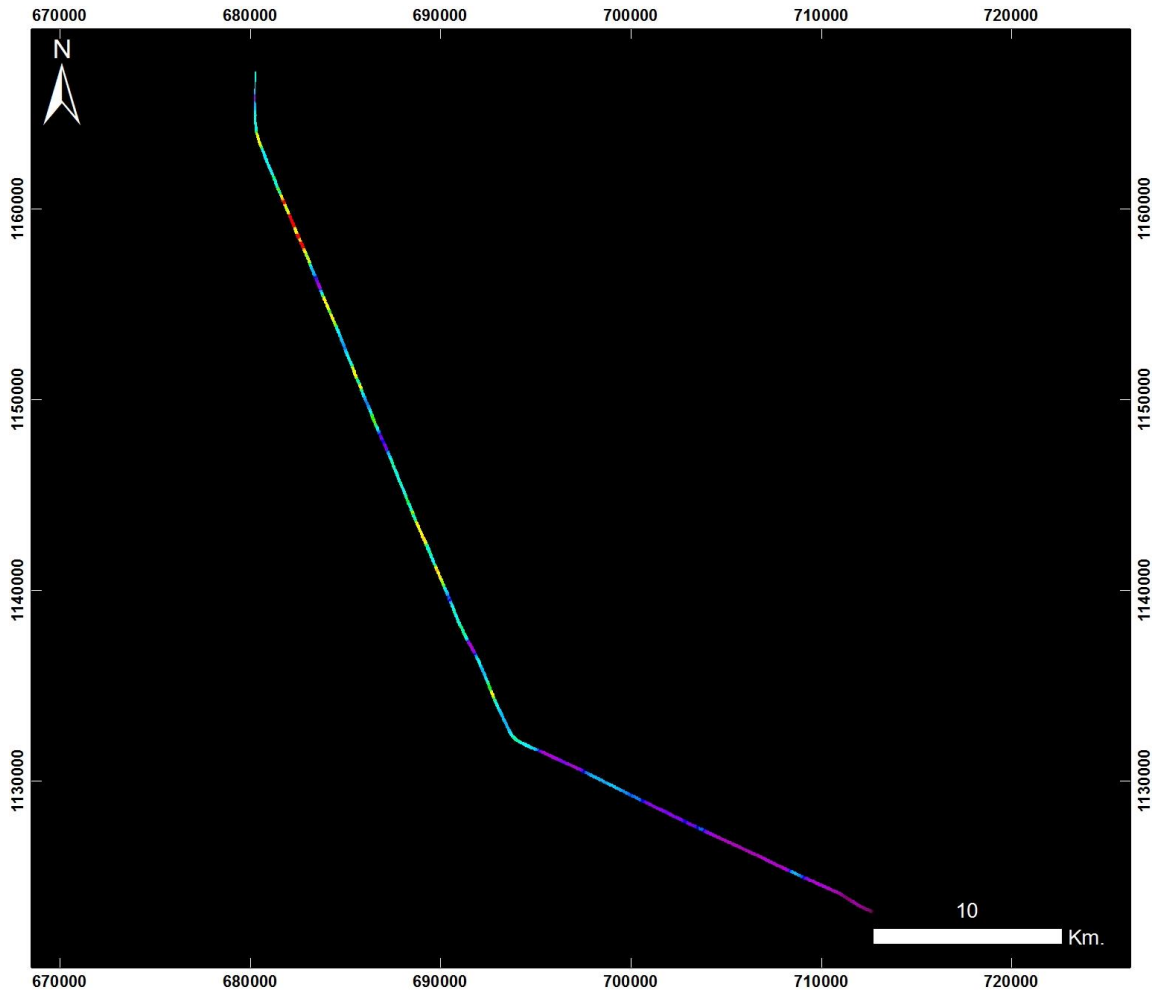


ID: 20130724 Traslado Quibdó - Bahía Solano - Area 9 - Vuelo14_Taxi2_IEG

Proyección Transversal Mercator - Sistema de Referencia: MAGNA SIRGAS Colombia Oeste

IDENTIFICACIÓN DE ÁREAS CON POTENCIAL HIDROCARBURÍFERO

**Cuencas Guajira, Cesar-Ranchería, Tumaco, Chocó y Urabá
Colombia**



**Cuencas Tumaco, Chocó y Urabá
QUIBDÓ - BAHÍA SOLANO - ÁREA 9**

20130724 Traslado Quibdó - Bahía Solano - Área 9 - Vuelo14_Taxi2

PRODUCTO: Índice de Clorofila Hiperespectral MCARI

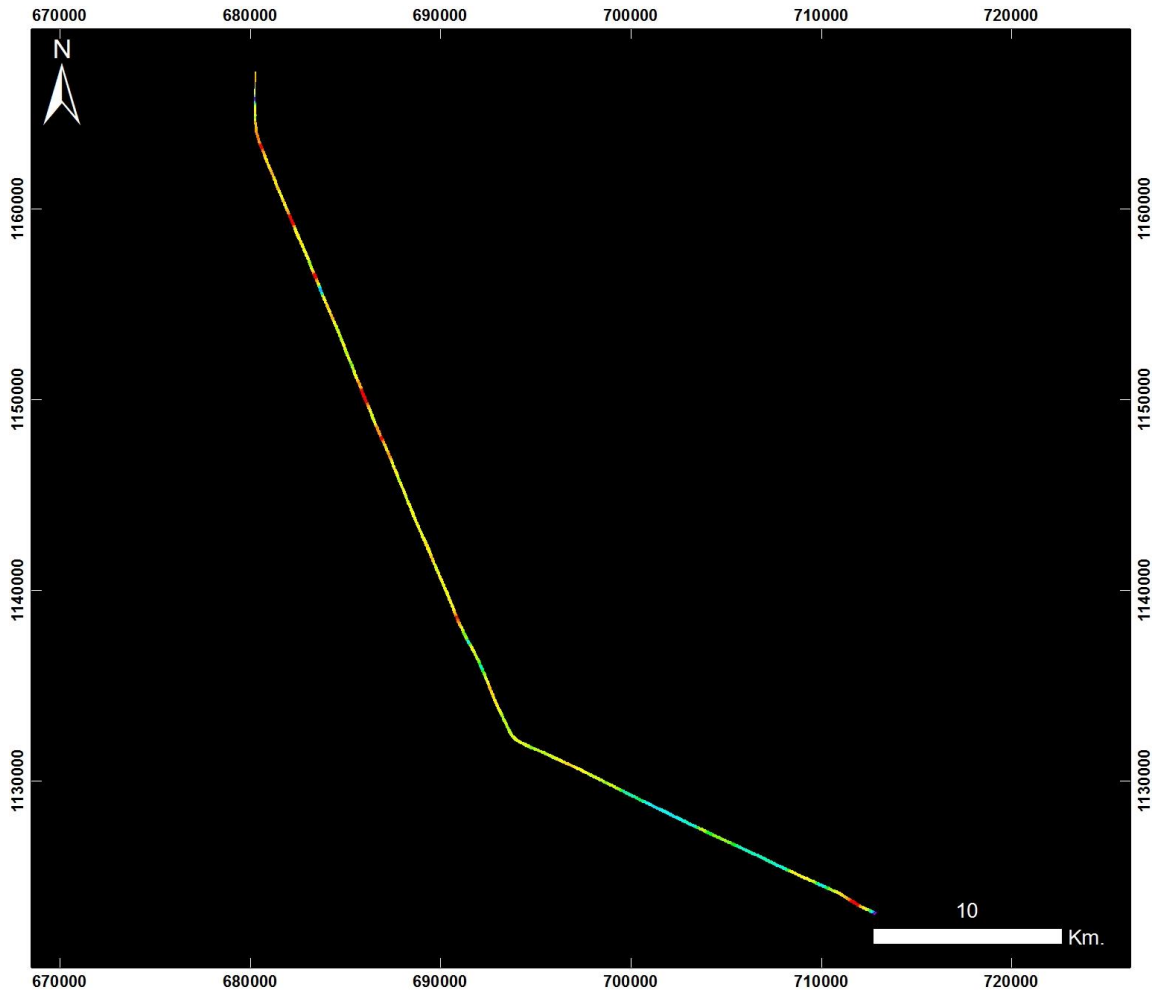


ID: 20130724 Traslado Quibdó - Bahía Solano - Area 9 - Vuelo14_Taxi2_MCARI

Proyección Transversal Mercator - Sistema de Referencia: MAGNA SIRGAS Colombia Oeste

IDENTIFICACIÓN DE ÁREAS CON POTENCIAL HIDROCARBURÍFERO

**Cuencas Guajira, Cesar-Ranchería, Tumaco, Chocó y Urabá
Colombia**



**Cuencas Tumaco, Chocó y Urabá
QUIBDÓ - BAHÍA SOLANO - ÁREA 9**

20130724 Traslado Quibdó - Bahía Solano - Área 9 - Vuelo14_Taxi2

PRODUCTO: Índice de Clorofila Hiperespectral SIPI

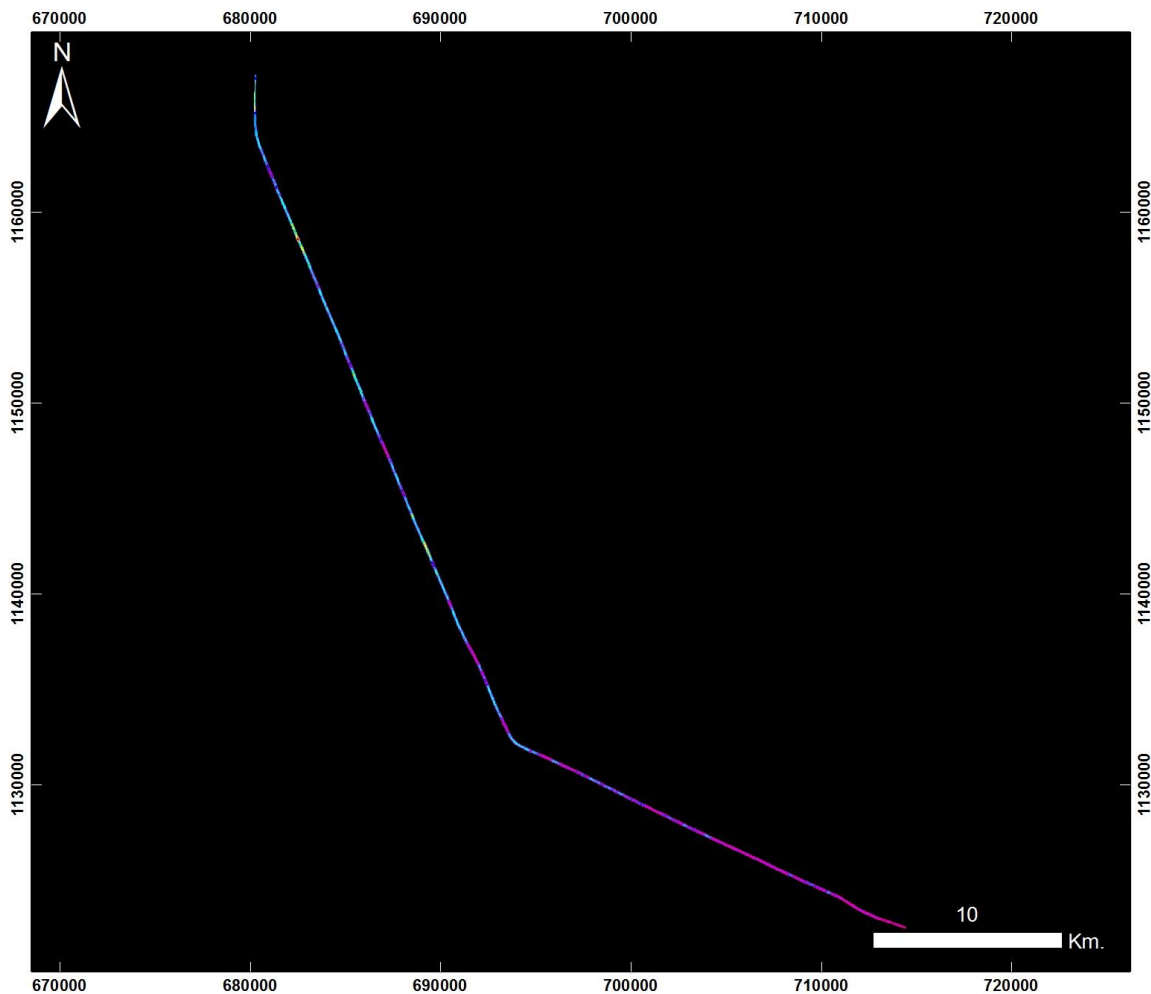


ID: 20130724 Traslado Quibdó - Bahía Solano - Area 9 - Vuelo14_Taxi2_SIPI

Proyección Transversal Mercator - Sistema de Referencia: MAGNA SIRGAS Colombia Oeste

IDENTIFICACIÓN DE ÁREAS CON POTENCIAL HIDROCARBURÍFERO

**Cuencas Guajira, Cesar-Ranchería, Tumaco, Chocó y Urabá
Colombia**



**Cuencas Tumaco, Chocó y Urabá
QUIBDÓ - BAHÍA SOLANO - ÁREA 9**

20130724 Traslado Quibdó - Bahía Solano - Área 9 - Vuelo14_Taxi2

PRODUCTO: Índice de Clorofila Hiperespectral TVI

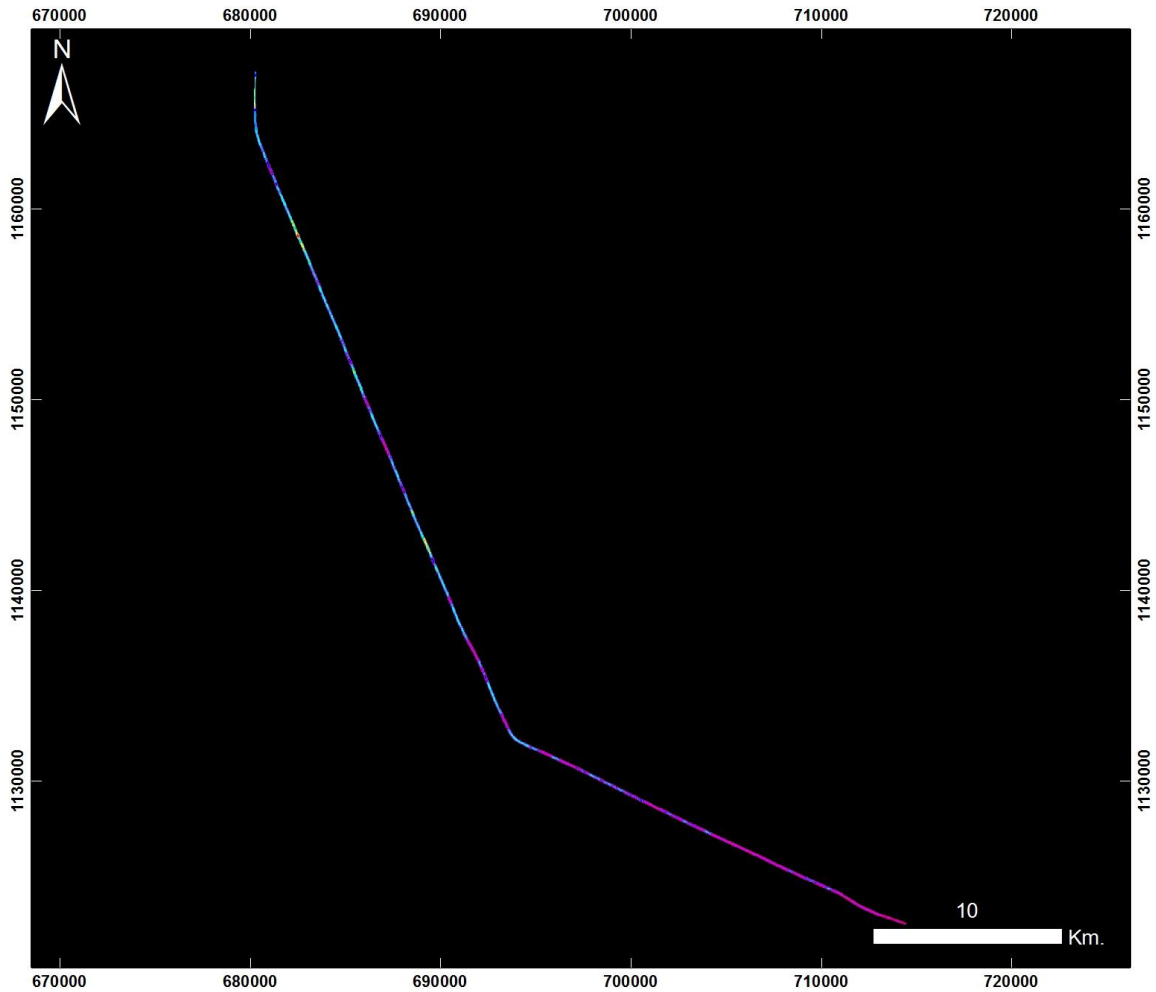


ID: 20130724 Traslado Quibdó - Bahía Solano - Area 9 - Vuelo14_Taxi2_TVI

Proyección Transversal Mercator - Sistema de Referencia: MAGNA SIRGAS Colombia Oeste

IDENTIFICACIÓN DE ÁREAS CON POTENCIAL HIDROCARBURÍFERO

**Cuencas Guajira, Cesar-Ranchería, Tumaco, Chocó y Urabá
Colombia**



**Cuencas Tumaco, Chocó y Urabá
QUIBDÓ - BAHÍA SOLANO - ÁREA 9**

20130724 Traslado Quibdó - Bahía Solano - Área 9 - Vuelo14_Taxi2

PRODUCTO: Índice de Contenido de Agua WCI



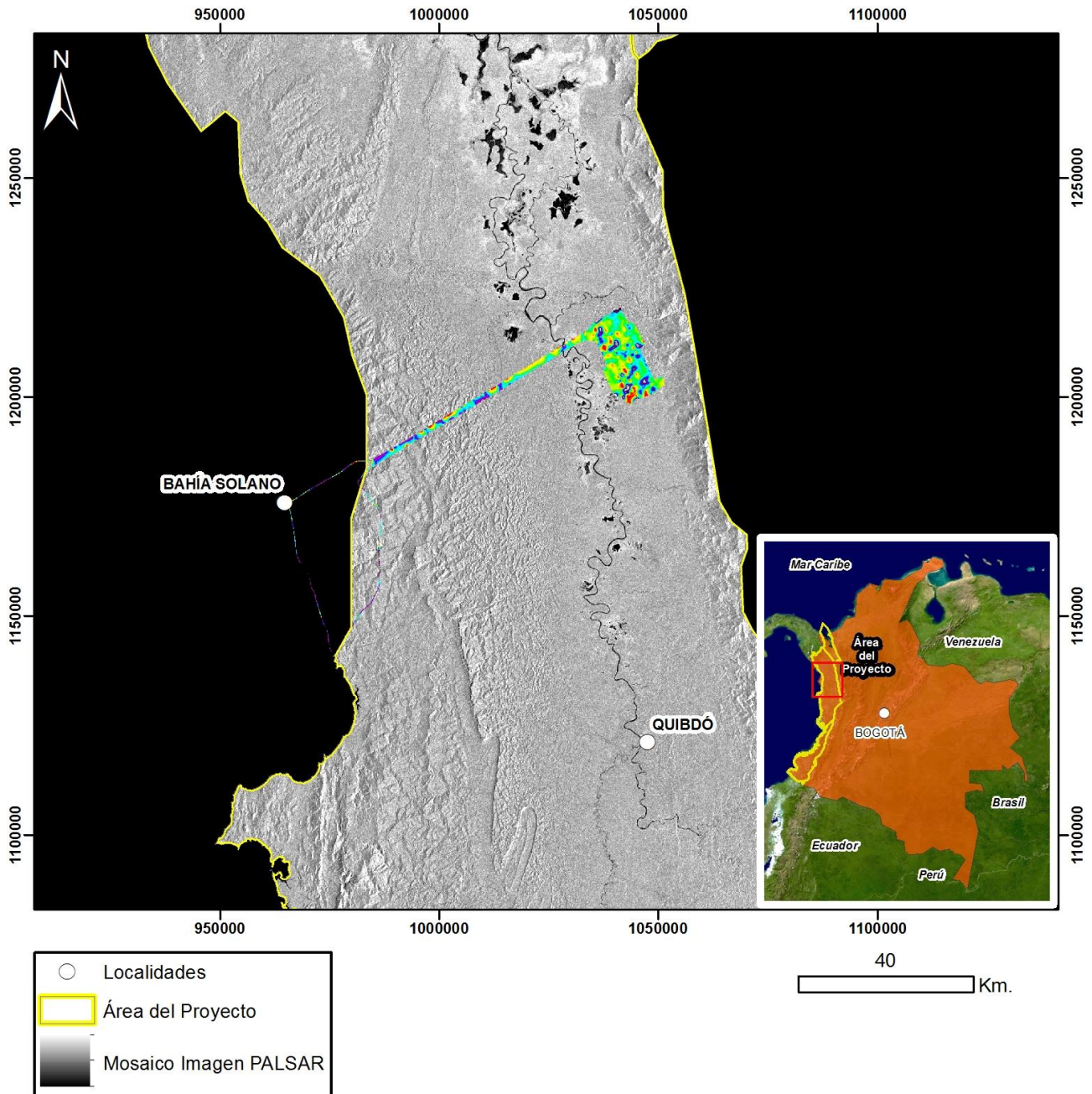
ID: 20130724 Traslado Quibdó - Bahía Solano - Area 9 - Vuelo14_Taxi2_WCI

Proyección Transversal Mercator - Sistema de Referencia: MAGNA SIRGAS Colombia Oeste

IDENTIFICACIÓN DE ÁREAS CON POTENCIAL HIDROCARBURÍFERO

**Cuencas Guajira, Cesar-Ranchería, Tumaco, Chocó y Urabá
 Colombia**

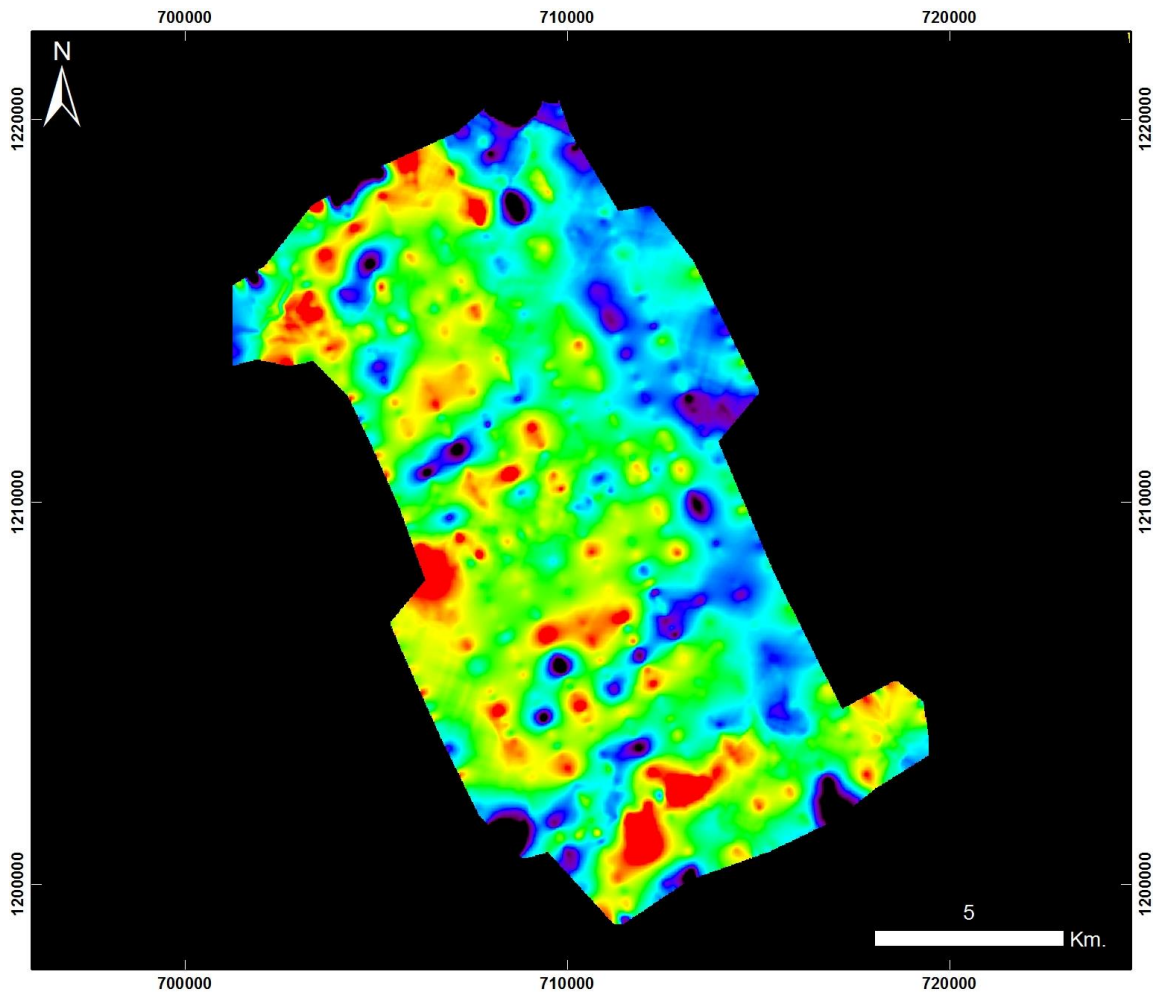
BAHÍA SOLANO – AREA 10 – VUELO 15



Mapa de Localización de Datos Hiperespectrales
 Proyección Transversal Mercator - Sistema de Referencia: MAGNA-SIRGAS Colombia Oeste

IDENTIFICACIÓN DE ÁREAS CON POTENCIAL HIDROCARBURÍFERO

**Cuencas Guajira, Cesar-Ranchería, Tumaco, Chocó y Urabá
Colombia**



**Cuencas Tumaco, Chocó y Urabá
BAHÍA SOLANO – ÁREA 10**

20130724 Bahía Solano - Área 10 - Vuelo15

PRODUCTO: Índice de Estrés Geobotánico IEG

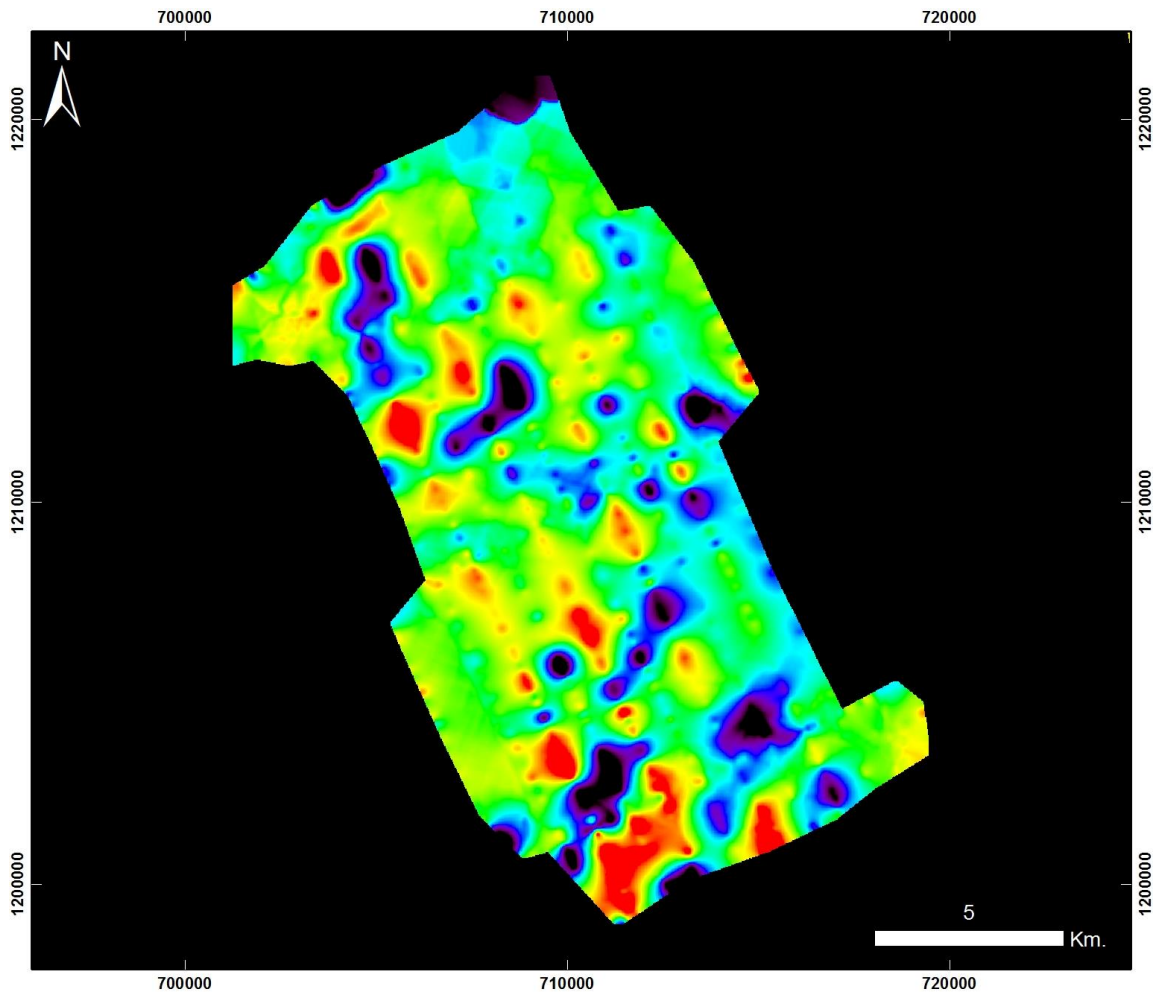


ID: 20130724 Bahía Solano - Area 10 - Vuelo15_IEG

Proyección Transversal Mercator - Sistema de Referencia: MAGNA SIRGAS Colombia Oeste

IDENTIFICACIÓN DE ÁREAS CON POTENCIAL HIDROCARBURÍFERO

**Cuencas Guajira, Cesar-Ranchería, Tumaco, Chocó y Urabá
Colombia**



**Cuencas Tumaco, Chocó y Urabá
BAHÍA SOLANO – ÁREA 10**

20130724 Bahía Solano - Área 10 - Vuelo15

PRODUCTO: Índice de Clorofila Hiperespectral MCARI

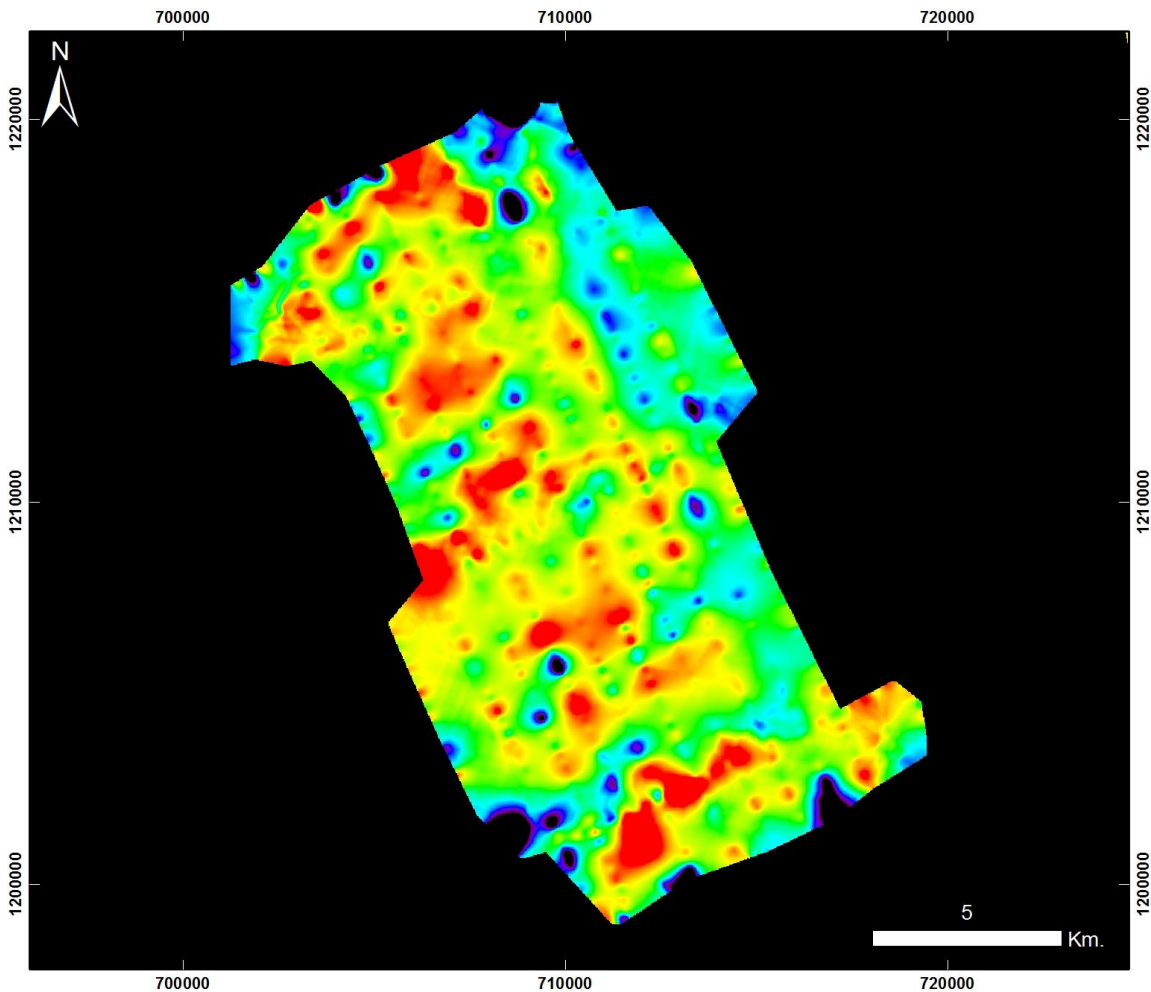


ID: 20130724 Bahía Solano - Area 10 - Vuelo15_MCARI

Proyección Transversal Mercator - Sistema de Referencia: MAGNA SIRGAS Colombia Oeste

IDENTIFICACIÓN DE ÁREAS CON POTENCIAL HIDROCARBURÍFERO

**Cuencas Guajira, Cesar-Ranchería, Tumaco, Chocó y Urabá
Colombia**



**Cuencas Tumaco, Chocó y Urabá
BAHÍA SOLANO – ÁREA 10**

20130724 Bahía Solano - Área 10 - Vuelo15

PRODUCTO: Índice de Clorofila Hiperespectral SIPI

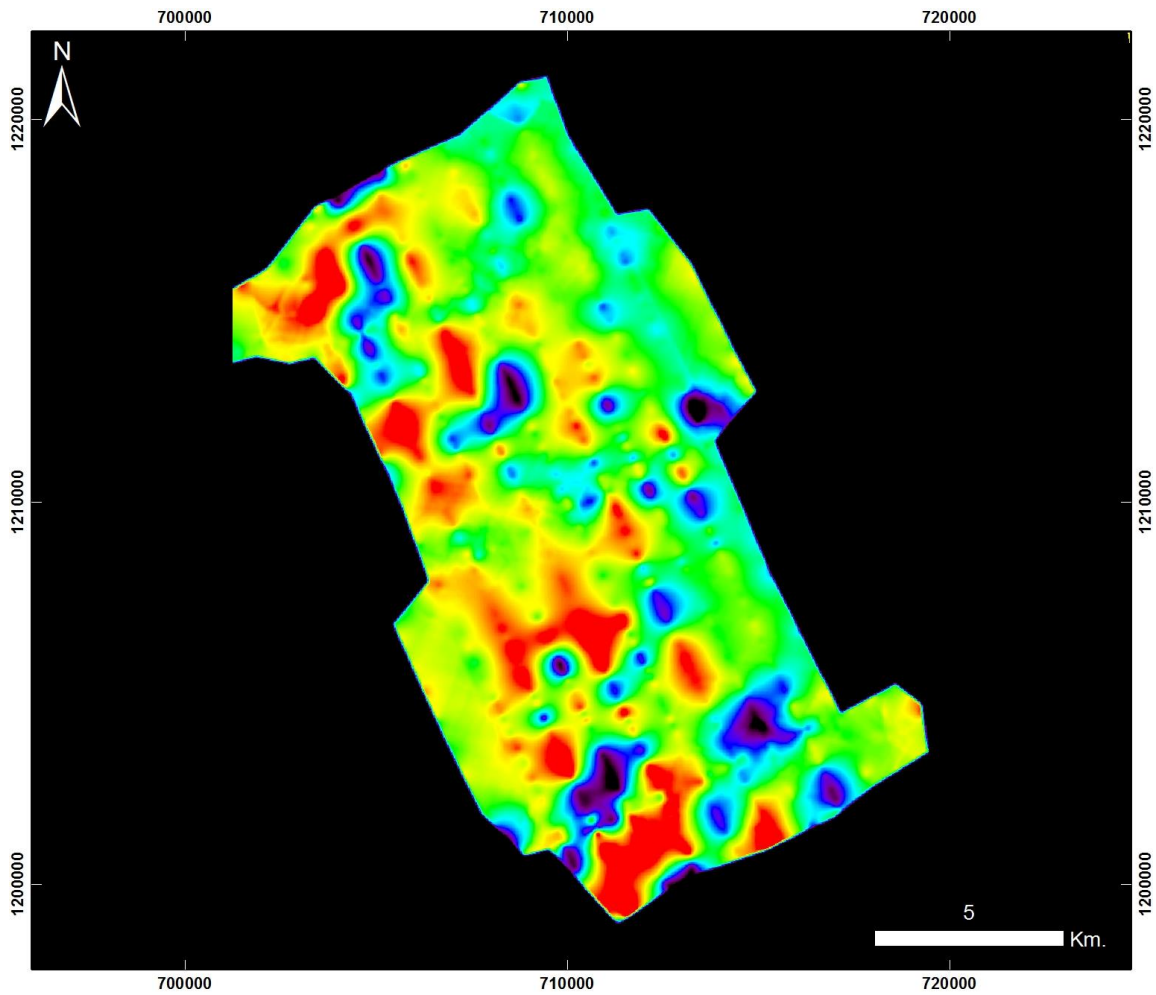


ID: 20130724 Bahía Solano - Area 10 - Vuelo15_SIPi

Proyección Transversal Mercator - Sistema de Referencia: MAGNA SIRGAS Colombia Oeste

IDENTIFICACIÓN DE ÁREAS CON POTENCIAL HIDROCARBURÍFERO

**Cuencas Guajira, Cesar-Ranchería, Tumaco, Chocó y Urabá
Colombia**



**Cuencas Tumaco, Chocó y Urabá
BAHÍA SOLANO – ÁREA 10**

20130724 Bahía Solano - Área 10 - Vuelo15

PRODUCTO: Índice de Clorofila Hiperespectral TVI

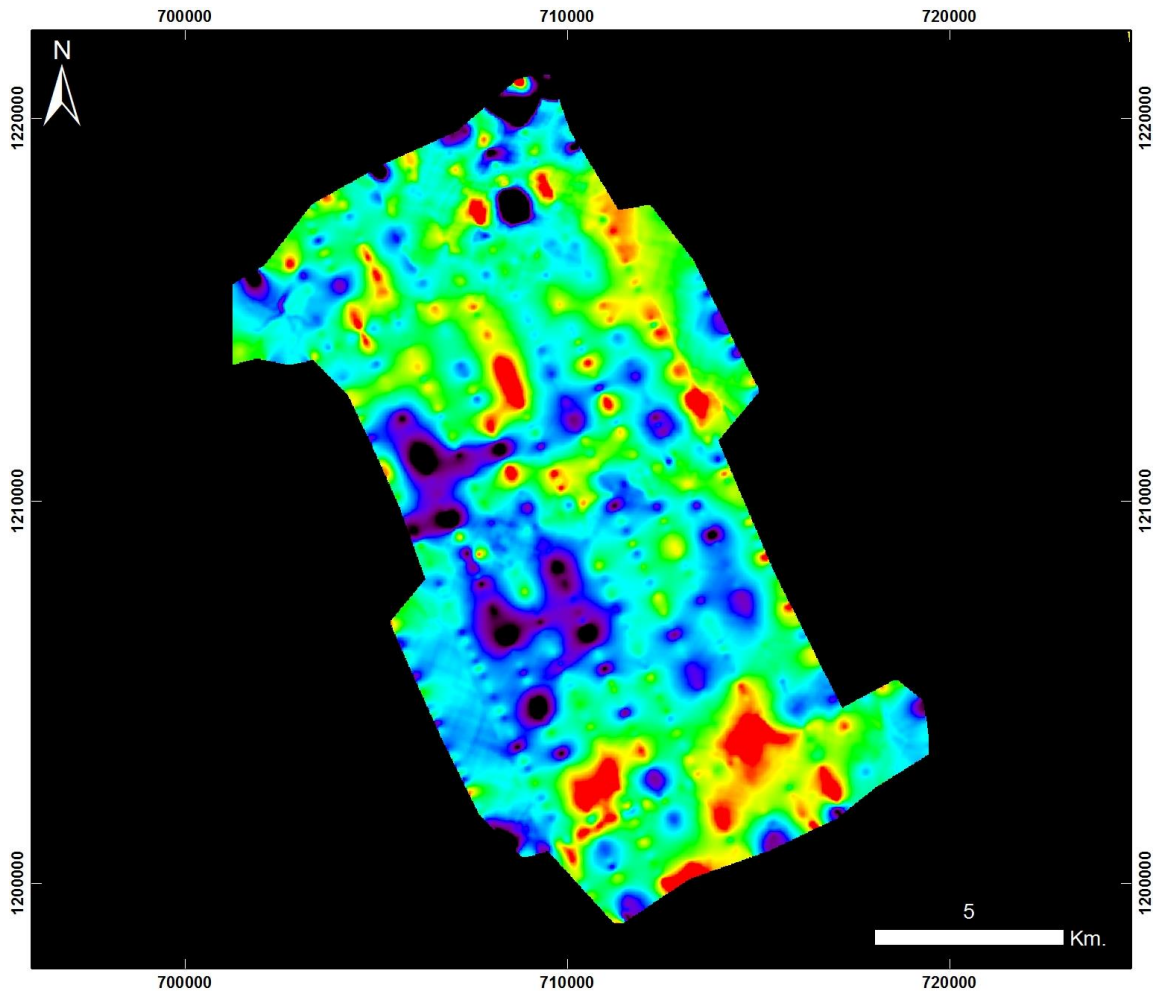


ID: 20130724 Bahía Solano - Area 10 - Vuelo15_TV1

Proyección Transversal Mercator - Sistema de Referencia: MAGNA SIRGAS Colombia Oeste

IDENTIFICACIÓN DE ÁREAS CON POTENCIAL HIDROCARBURÍFERO

**Cuencas Guajira, Cesar-Ranchería, Tumaco, Chocó y Urabá
Colombia**



**Cuencas Tumaco, Chocó y Urabá
BAHÍA SOLANO - ÁREA 10**

20130724 Bahía Solano - Área 10 - Vuelo15

PRODUCTO: Índice de Contenido de Agua WCI

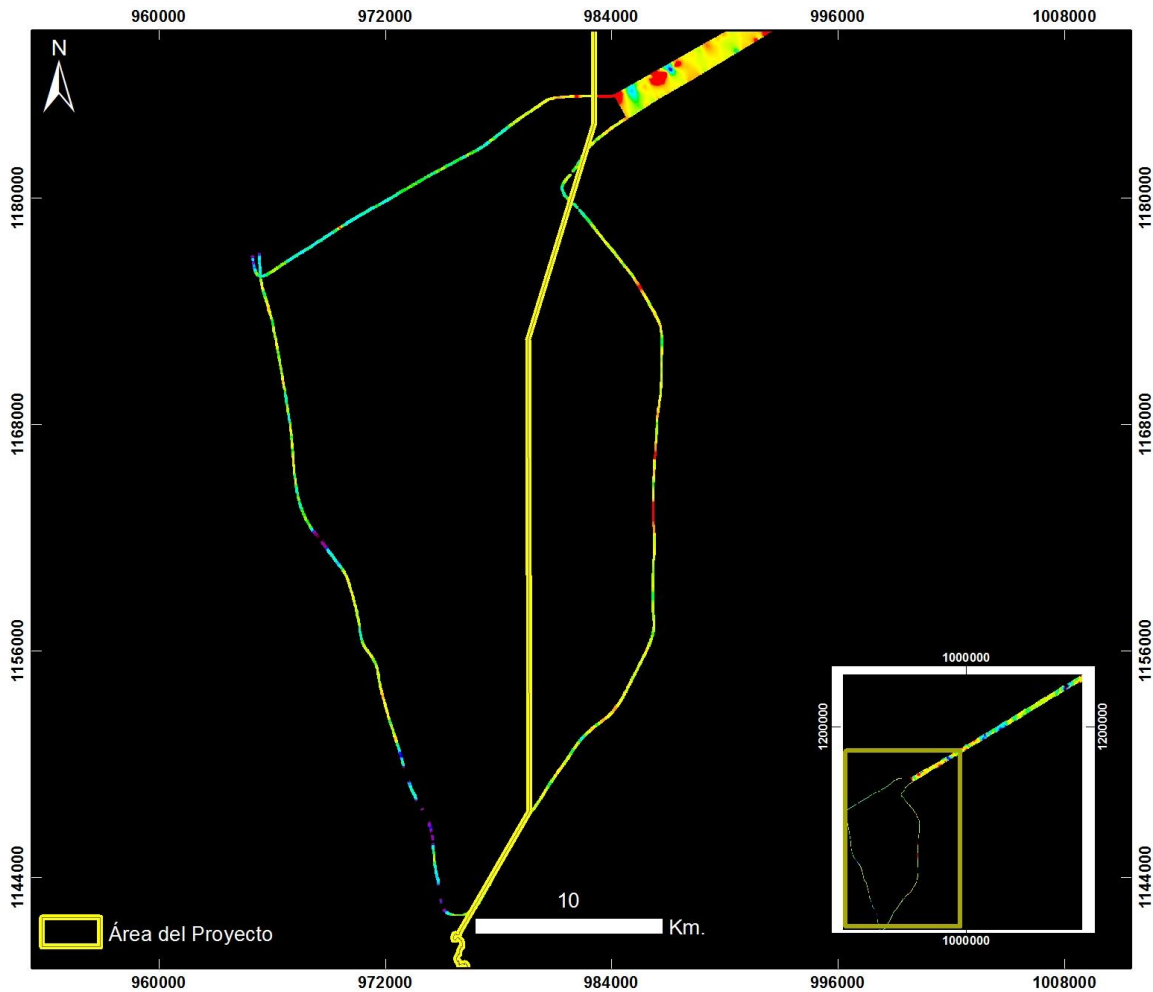


ID: 20130724 Bahía Solano - Area 10 - Vuelo15_WCI

Proyección Transversal Mercator - Sistema de Referencia: MAGNA SIRGAS Colombia Oeste

IDENTIFICACIÓN DE ÁREAS CON POTENCIAL HIDROCARBURÍFERO

**Cuencas Guajira, Cesar-Ranchería, Tumaco, Chocó y Urabá
Colombia**



**Cuencas Tumaco, Chocó y Urabá
BAHÍA SOLANO – ÁREA 10
ZOOM 1**

20130724 Bahía Solano - Área 10 - Vuelo15_Taxi

PRODUCTO: Índice de Estrés Geobotánico IEG

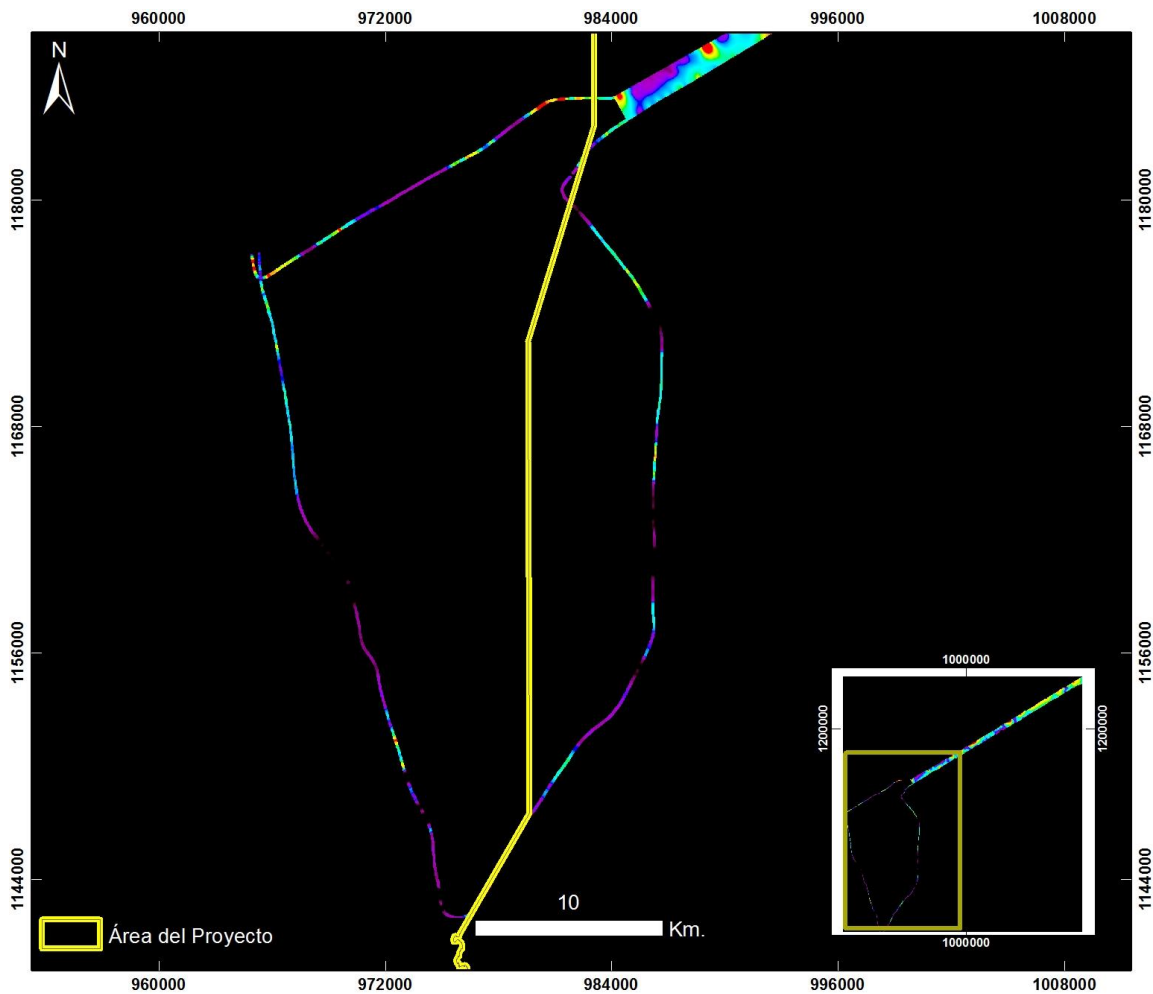


ID: 20130724 Bahía Solano - Area 10 - Vuelo15_Taxi_IEG

Proyección Transversal Mercator - Sistema de Referencia: MAGNA SIRGAS Colombia Oeste

IDENTIFICACIÓN DE ÁREAS CON POTENCIAL HIDROCARBURÍFERO

**Cuencas Guajira, Cesar-Ranchería, Tumaco, Chocó y Urabá
Colombia**



**Cuencas Tumaco, Chocó y Urabá
BAHÍA SOLANO – ÁREA 10
ZOOM 1**

20130724 Bahía Solano - Área 10 - Vuelo15_Taxi

PRODUCTO: Índice de Clorofila Hiperespectral MCARI

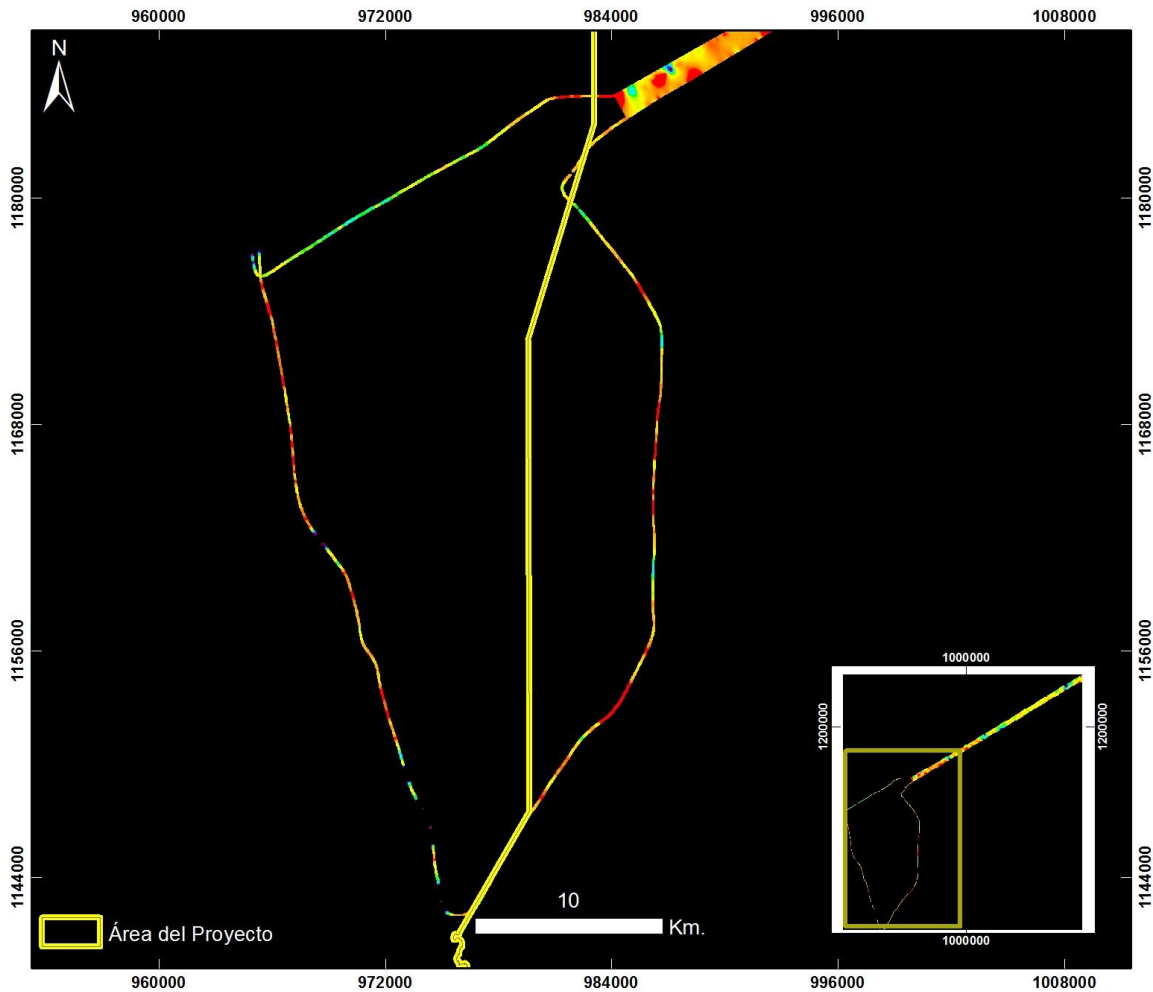


ID: 20130724 Bahía Solano - Area 10 - Vuelo15_Taxi_MCARI

Proyección Transversal Mercator - Sistema de Referencia: MAGNA SIRGAS Colombia Oeste

IDENTIFICACIÓN DE ÁREAS CON POTENCIAL HIDROCARBURÍFERO

**Cuencas Guajira, Cesar-Ranchería, Tumaco, Chocó y Urabá
Colombia**



Cuencas Tumaco, Chocó y Urabá BAHÍA SOLANO – ÁREA 10 ZOOM 1

20130724 Bahía Solano - Área 10 - Vuelo15_Taxi

PRODUCTO: Índice de Clorofila Hiperespectral SIPI

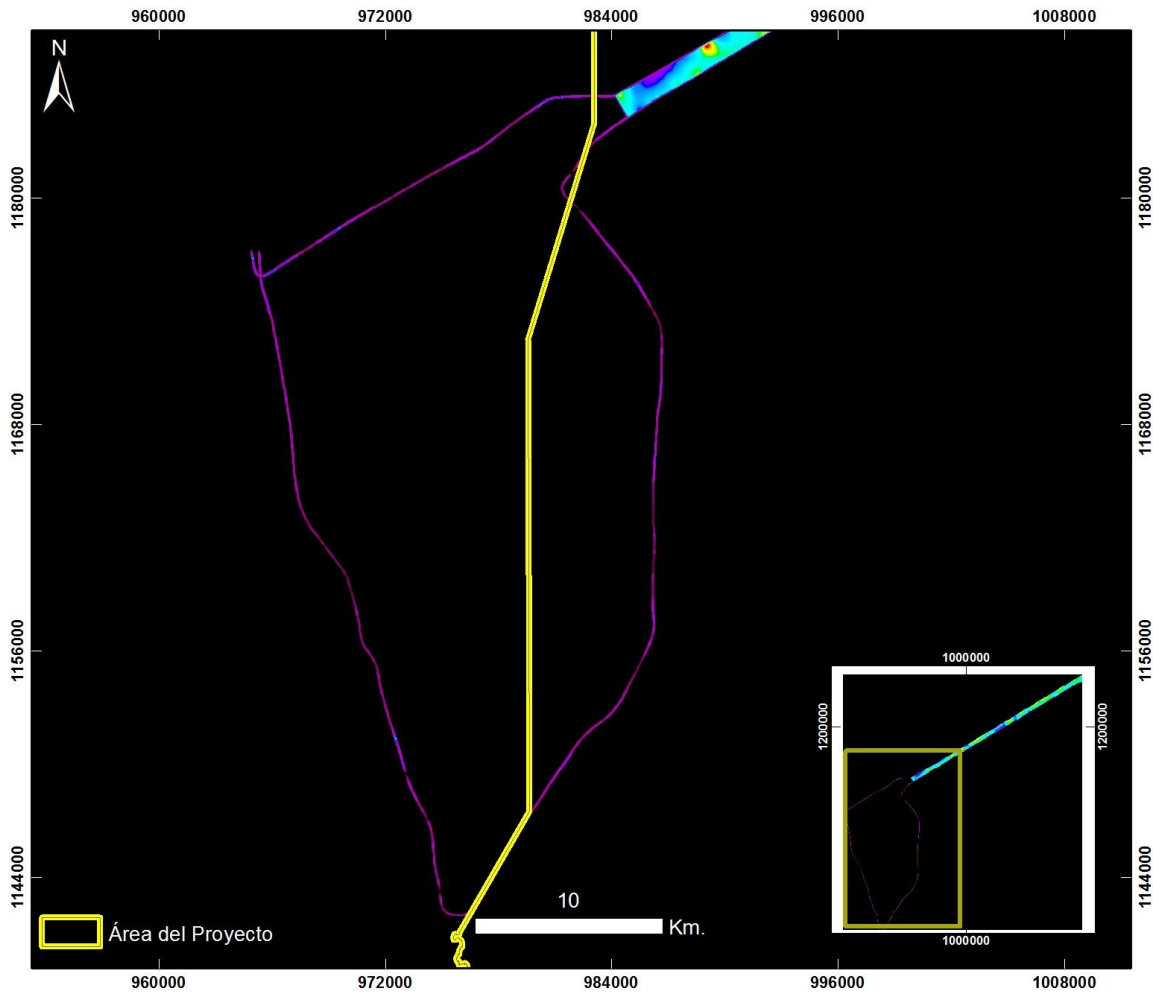


ID: 20130724 Bahía Solano - Area 10 - Vuelo15_Taxi_SIPI

Proyección Transversal Mercator - Sistema de Referencia: MAGNA SIRGAS Colombia Oeste

IDENTIFICACIÓN DE ÁREAS CON POTENCIAL HIDROCARBURÍFERO

**Cuencas Guajira, Cesar-Ranchería, Tumaco, Chocó y Urabá
Colombia**



**Cuencas Tumaco, Chocó y Urabá
BAHÍA SOLANO – ÁREA 10
ZOOM 1**

20130724 Bahía Solano - Área 10 - Vuelo15_Taxi

PRODUCTO: Índice de Clorofila Hiperespectral TVI

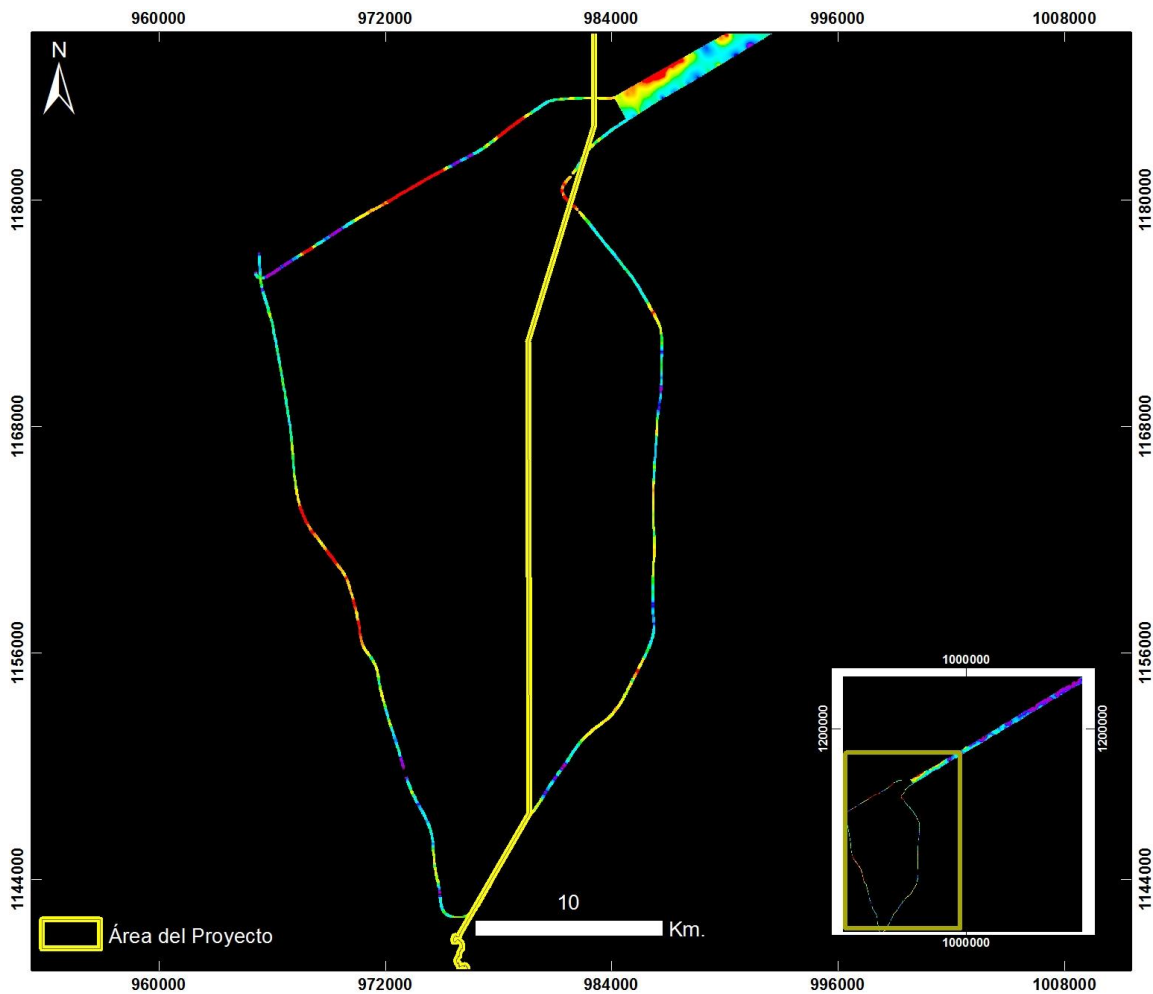


ID: 20130724 Bahía Solano - Area 10 - Vuelo15_Taxi_TV

Proyección Transversal Mercator - Sistema de Referencia: MAGNA SIRGAS Colombia Oeste

IDENTIFICACIÓN DE ÁREAS CON POTENCIAL HIDROCARBURÍFERO

**Cuencas Guajira, Cesar-Ranchería, Tumaco, Chocó y Urabá
Colombia**



**Cuencas Tumaco, Chocó y Urabá
BAHÍA SOLANO – ÁREA 10
ZOOM 1**

20130724 Bahía Solano - Área 10 - Vuelo15_Taxi

PRODUCTO: Índice de Contenido de Agua WCI

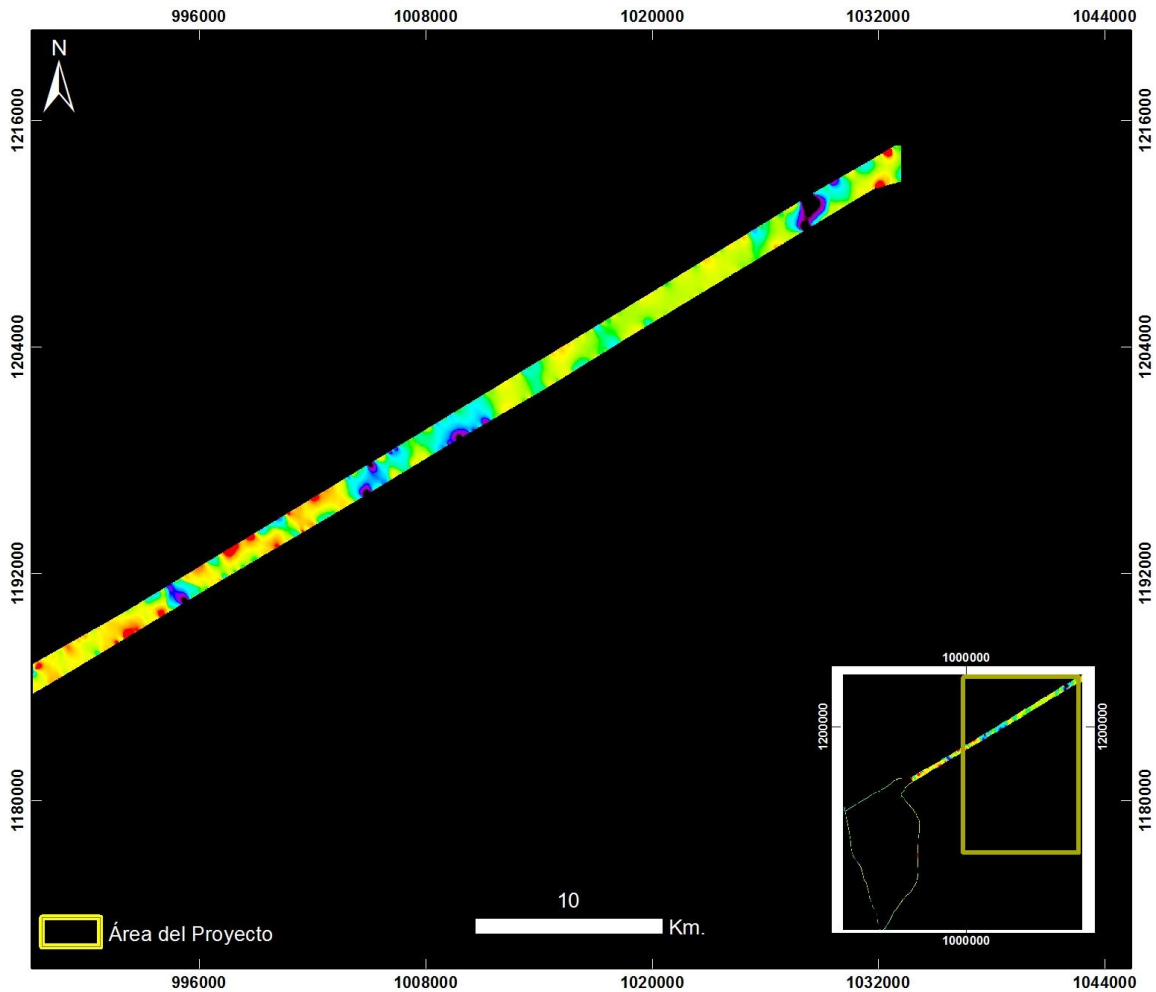


ID: 20130724 Bahía Solano - Area 10 - Vuelo15_Taxi_WCI

Proyección Transversal Mercator - Sistema de Referencia: MAGNA SIRGAS Colombia Oeste

IDENTIFICACIÓN DE ÁREAS CON POTENCIAL HIDROCARBURÍFERO

**Cuencas Guajira, Cesar-Ranchería, Tumaco, Chocó y Urabá
Colombia**



**Cuencas Tumaco, Chocó y Urabá
BAHÍA SOLANO – ÁREA 10
ZOOM 2**

20130724 Bahía Solano - Área 10 - Vuelo15_Taxi

PRODUCTO: Índice de Estrés Geobotánico IEG

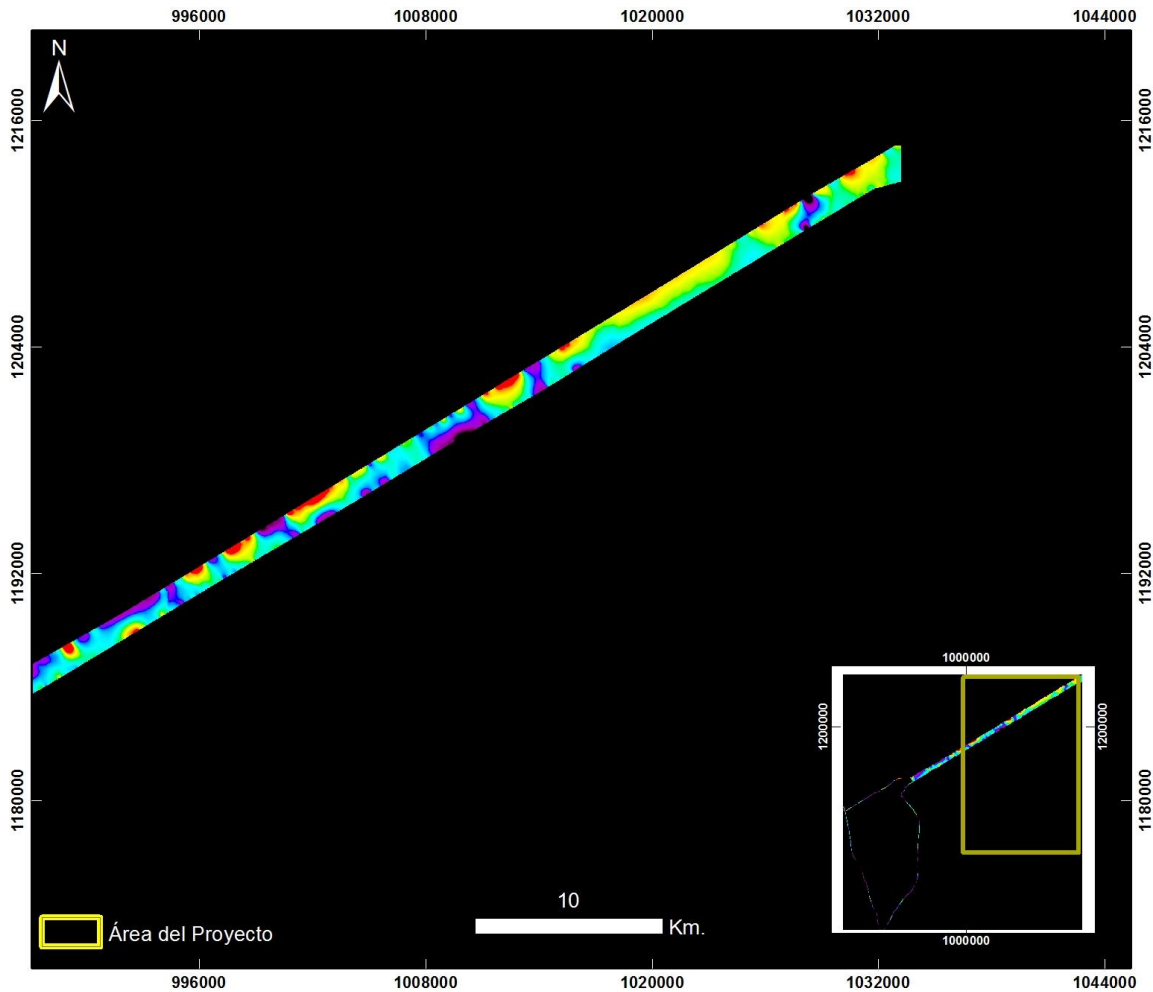


ID: 20130724 Bahía Solano - Area 10 - Vuelo15_Taxi_IEG

Proyección Transversal Mercator - Sistema de Referencia: MAGNA SIRGAS Colombia Oeste

IDENTIFICACIÓN DE ÁREAS CON POTENCIAL HIDROCARBURÍFERO

**Cuencas Guajira, Cesar-Ranchería, Tumaco, Chocó y Urabá
Colombia**



**Cuencas Tumaco, Chocó y Urabá
BAHÍA SOLANO – ÁREA 10
ZOOM 2**

20130724 Bahía Solano - Área 10 - Vuelo15_Taxi

PRODUCTO: Índice de Clorofila Hiperespectral MCARI

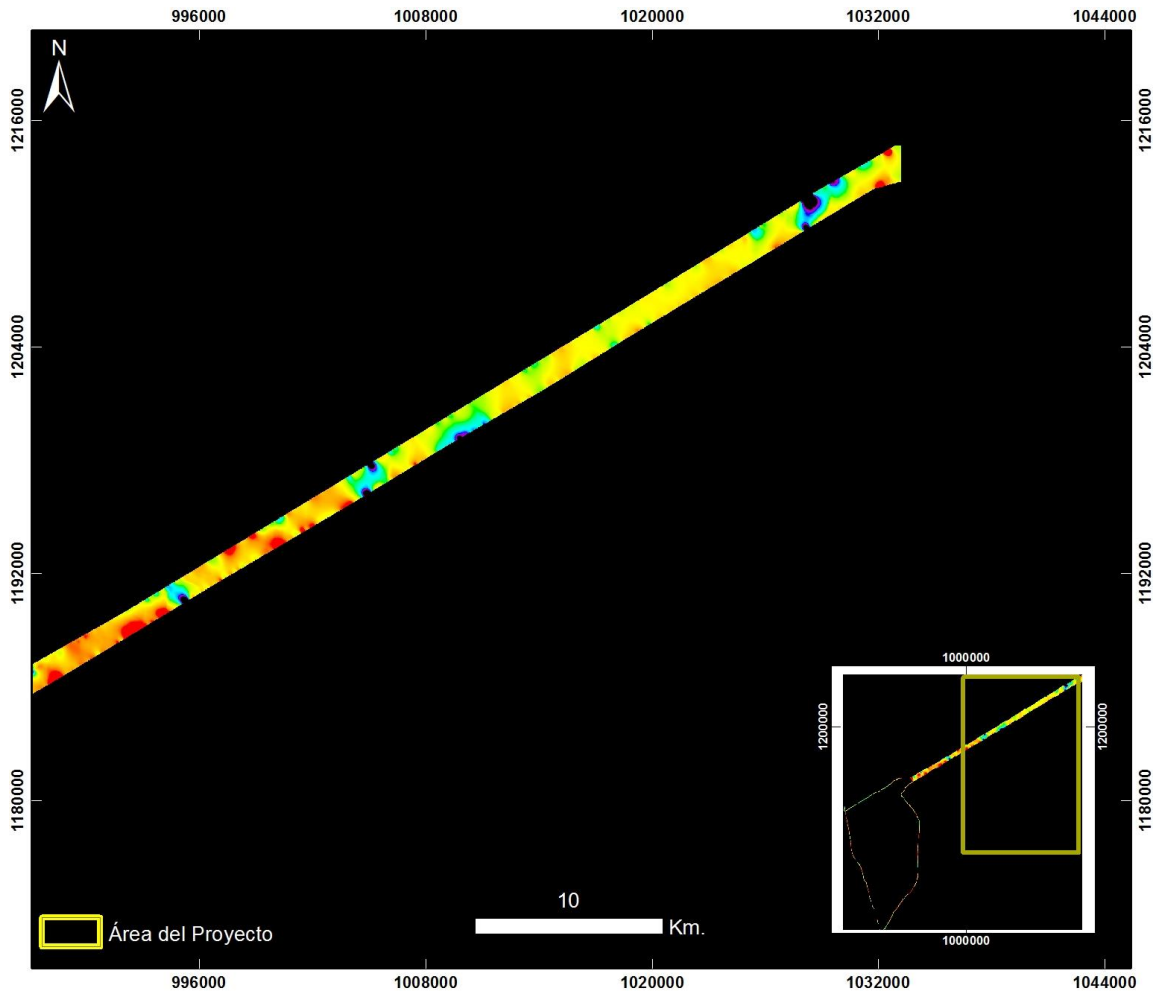


ID: 20130724 Bahía Solano - Area 10 - Vuelo15_Taxi_MCARI

Proyección Transversal Mercator - Sistema de Referencia: MAGNA SIRGAS Colombia Oeste

IDENTIFICACIÓN DE ÁREAS CON POTENCIAL HIDROCARBURÍFERO

**Cuencas Guajira, Cesar-Ranchería, Tumaco, Chocó y Urabá
Colombia**



**Cuencas Tumaco, Chocó y Urabá
BAHÍA SOLANO – ÁREA 10
ZOOM 2**

20130724 Bahía Solano - Área 10 - Vuelo15_Taxi

PRODUCTO: Índice de Clorofila Hiperespectral SIPI

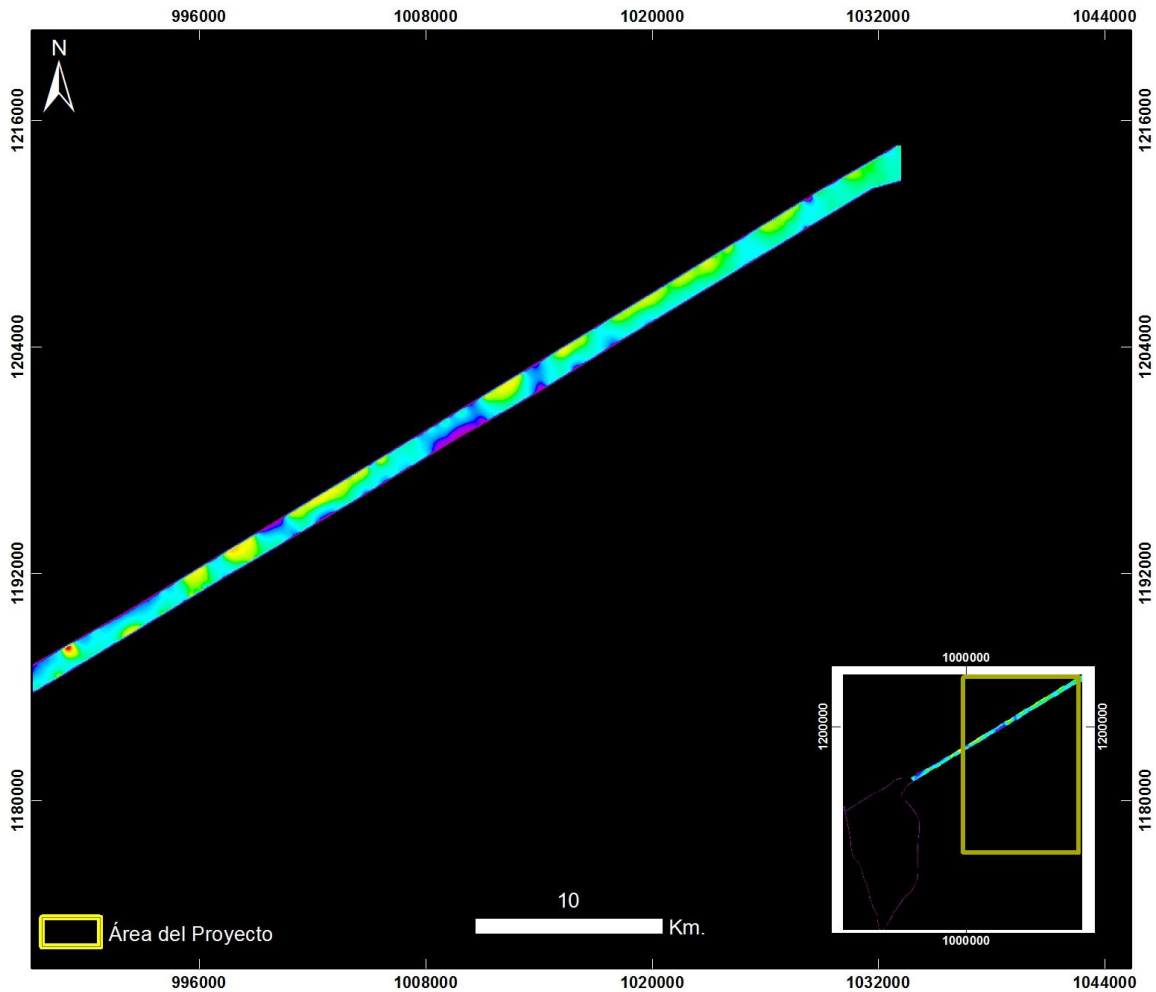


ID: 20130724 Bahía Solano - Area 10 - Vuelo15_Taxi_SIPI

Proyección Transversal Mercator - Sistema de Referencia: MAGNA SIRGAS Colombia Oeste

IDENTIFICACIÓN DE ÁREAS CON POTENCIAL HIDROCARBURÍFERO

**Cuencas Guajira, Cesar-Ranchería, Tumaco, Chocó y Urabá
Colombia**



Cuencas Tumaco, Chocó y Urabá BAHÍA SOLANO – ÁREA 10 ZOOM 2

20130724 Bahía Solano - Área 10 - Vuelo15_Taxi

PRODUCTO: Índice de Clorofila Hiperespectral TVI

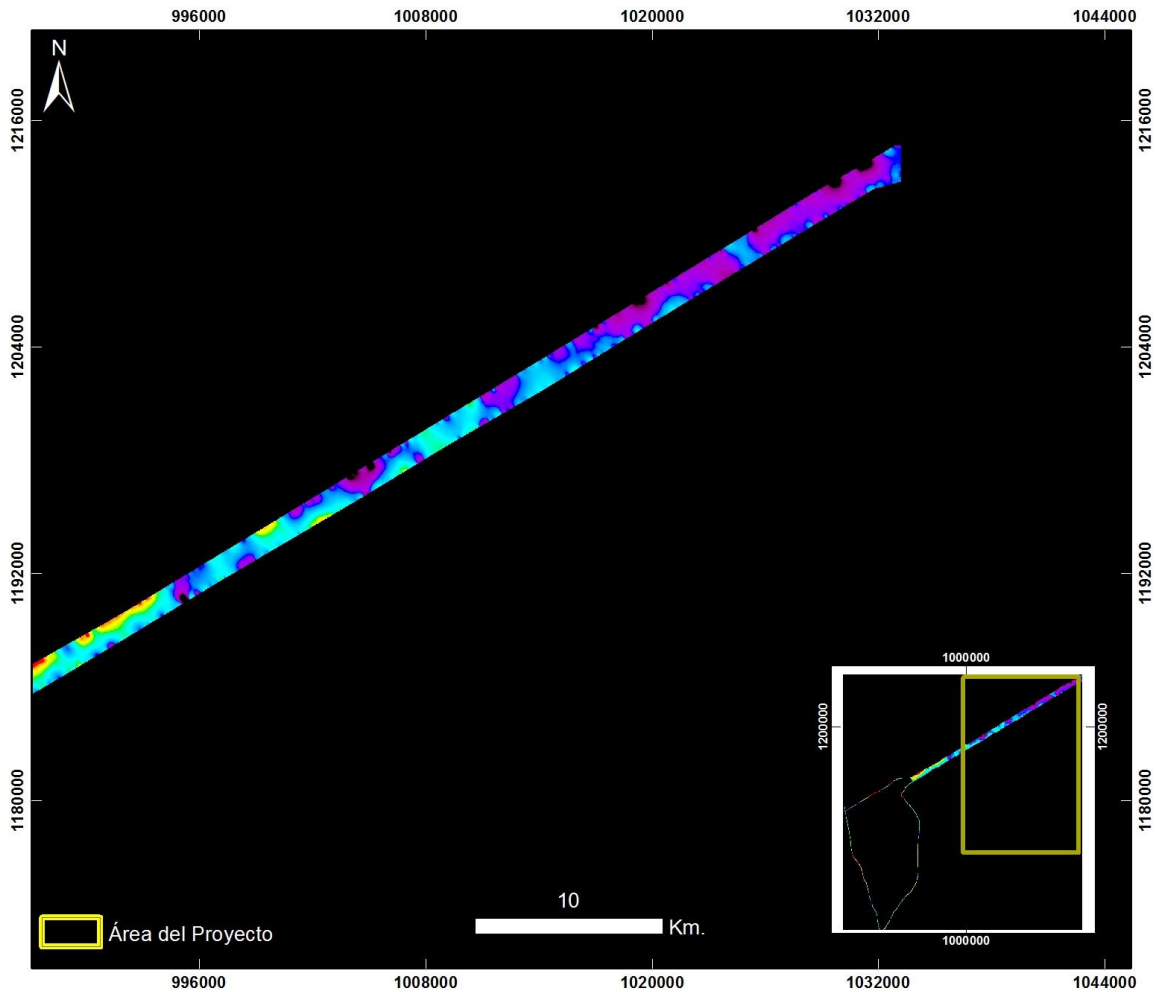


ID: 20130724 Bahía Solano - Area 10 - Vuelo15_Taxi_TVI

Proyección Transversal Mercator - Sistema de Referencia: MAGNA SIRGAS Colombia Oeste

IDENTIFICACIÓN DE ÁREAS CON POTENCIAL HIDROCARBURÍFERO

**Cuencas Guajira, Cesar-Ranchería, Tumaco, Chocó y Urabá
Colombia**



**Cuencas Tumaco, Chocó y Urabá
BAHÍA SOLANO – ÁREA 10
ZOOM 2**

20130724 Bahía Solano - Área 10 - Vuelo15_Taxi

PRODUCTO: Índice de Contenido de Agua WCI



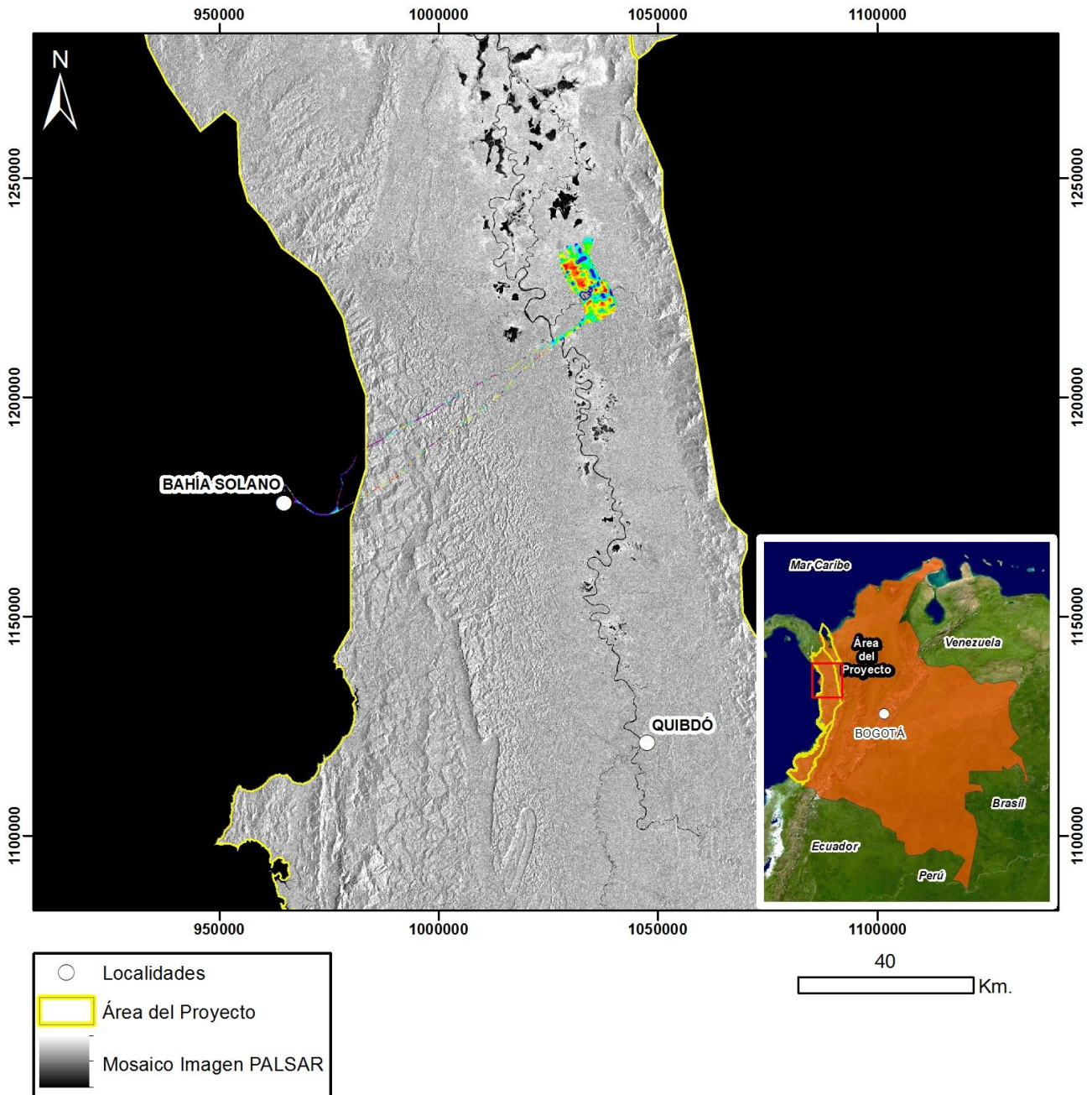
ID: 20130724 Bahía Solano - Area 10 - Vuelo15_Taxi_WCI

Proyección Transversal Mercator - Sistema de Referencia: MAGNA SIRGAS Colombia Oeste

IDENTIFICACIÓN DE ÁREAS CON POTENCIAL HIDROCARBURÍFERO

**Cuencas Guajira, Cesar-Ranchería, Tumaco, Chocó y Urabá
Colombia**

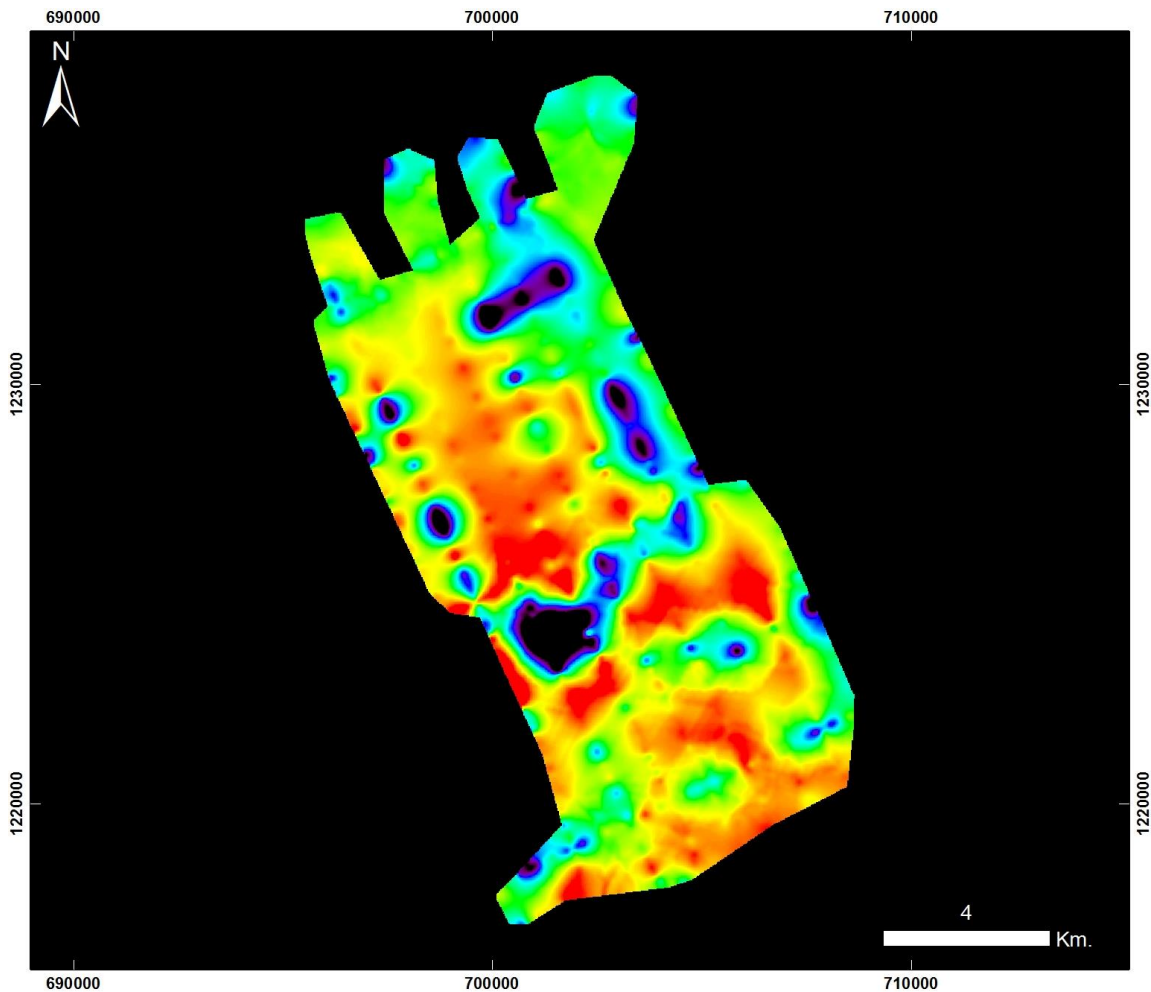
BAHÍA SOLANO – AREA 10 – VUELO 16



Mapa de Localización de Datos Hiperespectrales
Proyección Transversal Mercator - Sistema de Referencia: MAGNA-SIRGAS Colombia Oeste

IDENTIFICACIÓN DE ÁREAS CON POTENCIAL HIDROCARBURÍFERO

**Cuencas Guajira, Cesar-Ranchería, Tumaco, Chocó y Urabá
Colombia**



**Cuencas Tumaco, Chocó y Urabá
BAHÍA SOLANO – ÁREA 10**

20130725 Bahía Solano - Área 10 - Vuelo16

PRODUCTO: Índice de Estrés Geobotánico IEG

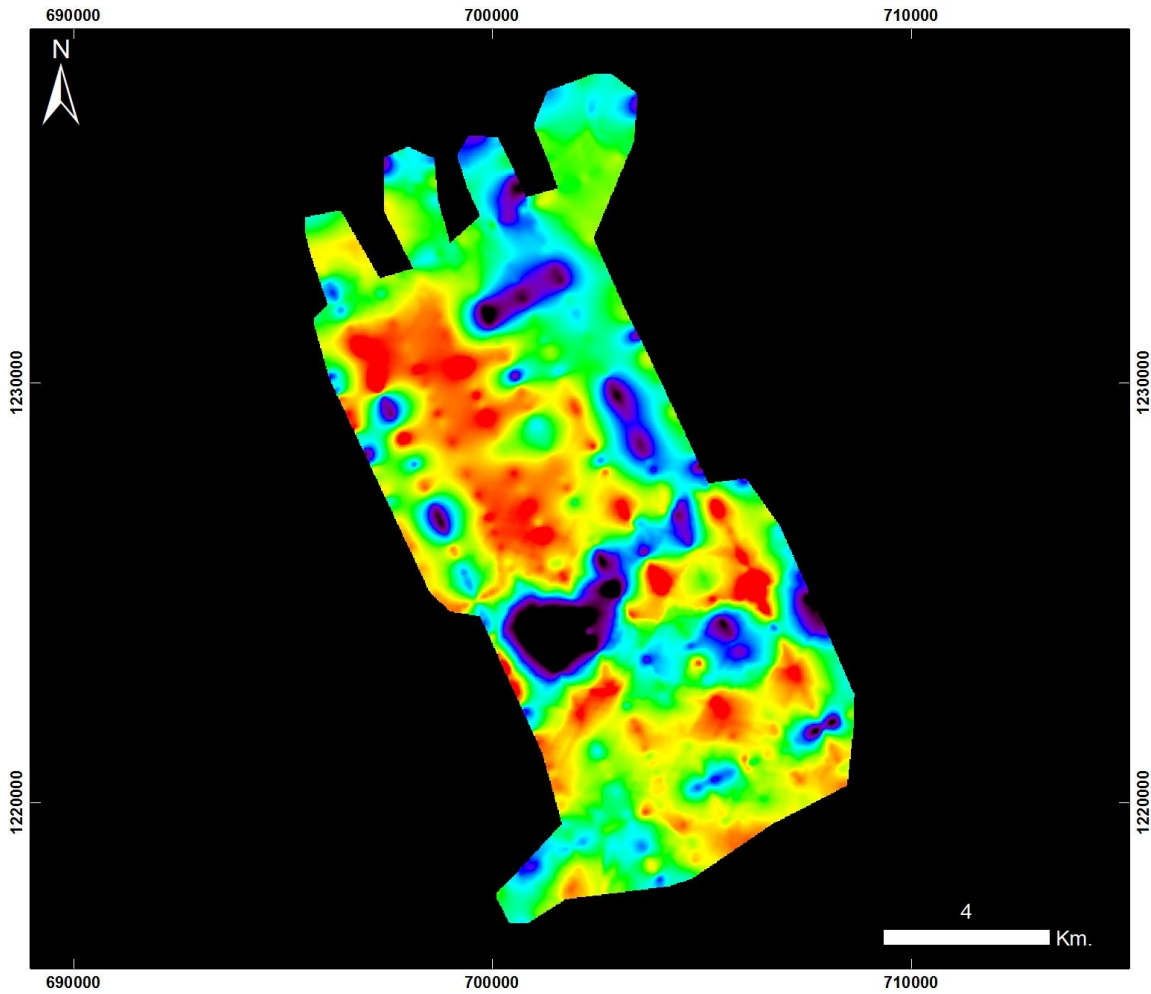


ID: 20130725 Bahía Solano - Area 10 - Vuelo16_IEG

Proyección Transversal Mercator - Sistema de Referencia: MAGNA SIRGAS Colombia Oeste

IDENTIFICACIÓN DE ÁREAS CON POTENCIAL HIDROCARBURÍFERO

**Cuencas Guajira, Cesar-Ranchería, Tumaco, Chocó y Urabá
Colombia**



**Cuencas Tumaco, Chocó y Urabá
BAHÍA SOLANO – ÁREA 10**

20130725 Bahía Solano - Área 10 - Vuelo16

PRODUCTO: Índice de Clorofila Hiperespectral MCARI

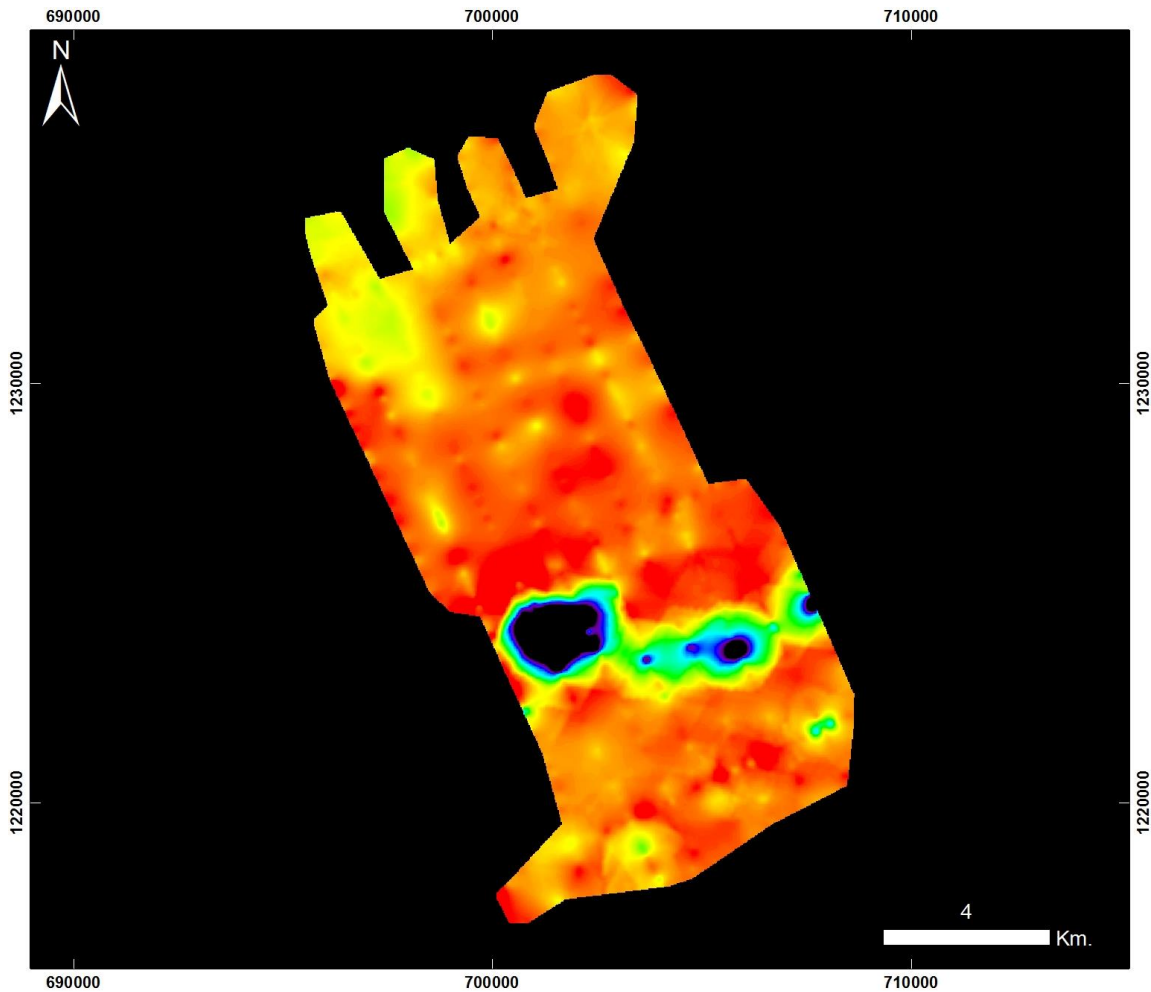


ID: 20130725 Bahía Solano - Area 10 - Vuelo16_MCARI

Proyección Transversal Mercator - Sistema de Referencia: MAGNA SIRGAS Colombia Oeste

IDENTIFICACIÓN DE ÁREAS CON POTENCIAL HIDROCARBURÍFERO

**Cuencas Guajira, Cesar-Ranchería, Tumaco, Chocó y Urabá
Colombia**



**Cuencas Tumaco, Chocó y Urabá
BAHÍA SOLANO – ÁREA 10**

20130725 Bahía Solano - Área 10 - Vuelo16

PRODUCTO: Índice de Clorofila Hiperespectral SIPI

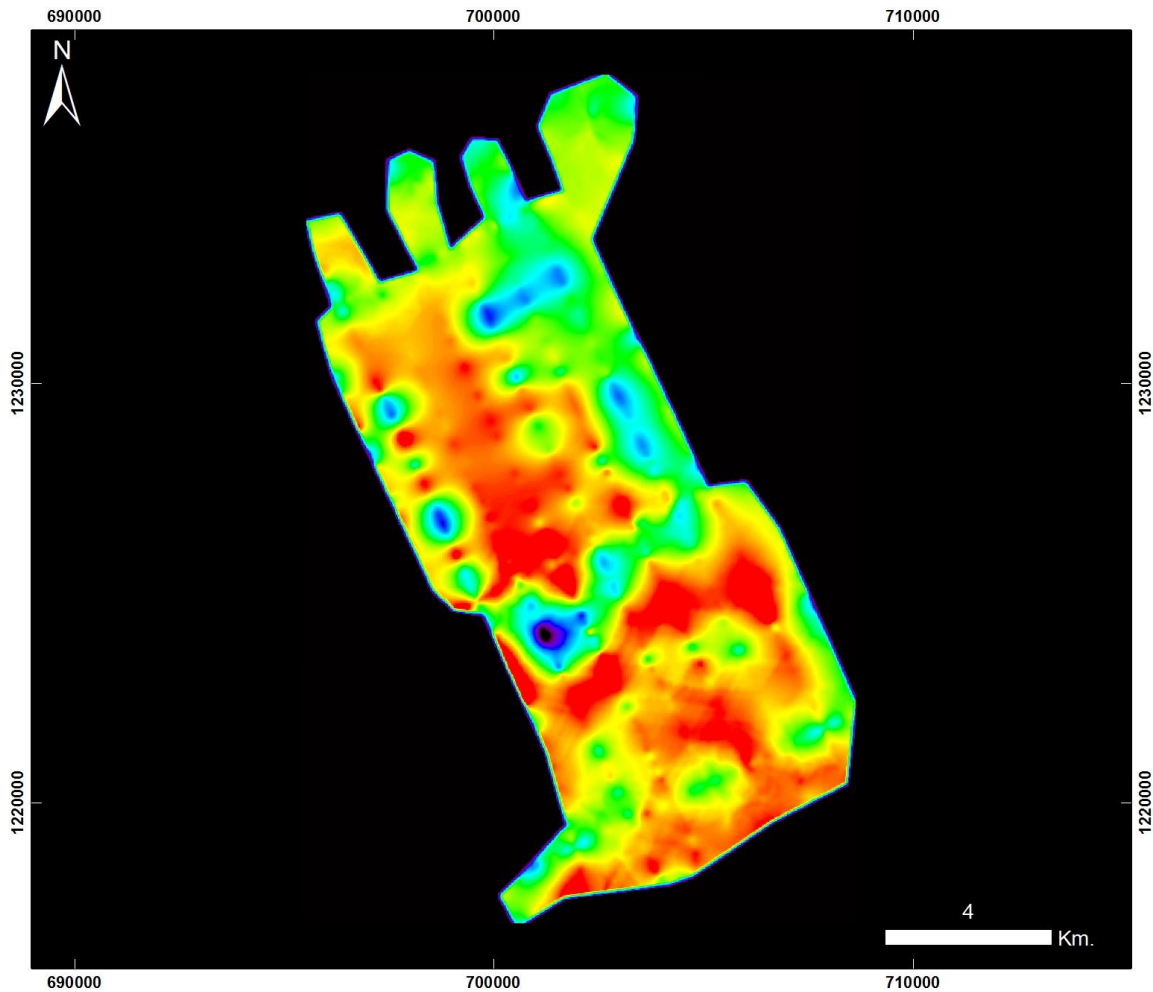


ID: 20130725 Bahía Solano - Area 10 - Vuelo16_SIPi

Proyección Transversal Mercator - Sistema de Referencia: MAGNA SIRGAS Colombia Oeste

IDENTIFICACIÓN DE ÁREAS CON POTENCIAL HIDROCARBURÍFERO

**Cuencas Guajira, Cesar-Ranchería, Tumaco, Chocó y Urabá
Colombia**



**Cuencas Tumaco, Chocó y Urabá
BAHÍA SOLANO – ÁREA 10**

20130725 Bahía Solano - Área 10 - Vuelo16

PRODUCTO: Índice de Clorofila Hiperespectral TVI

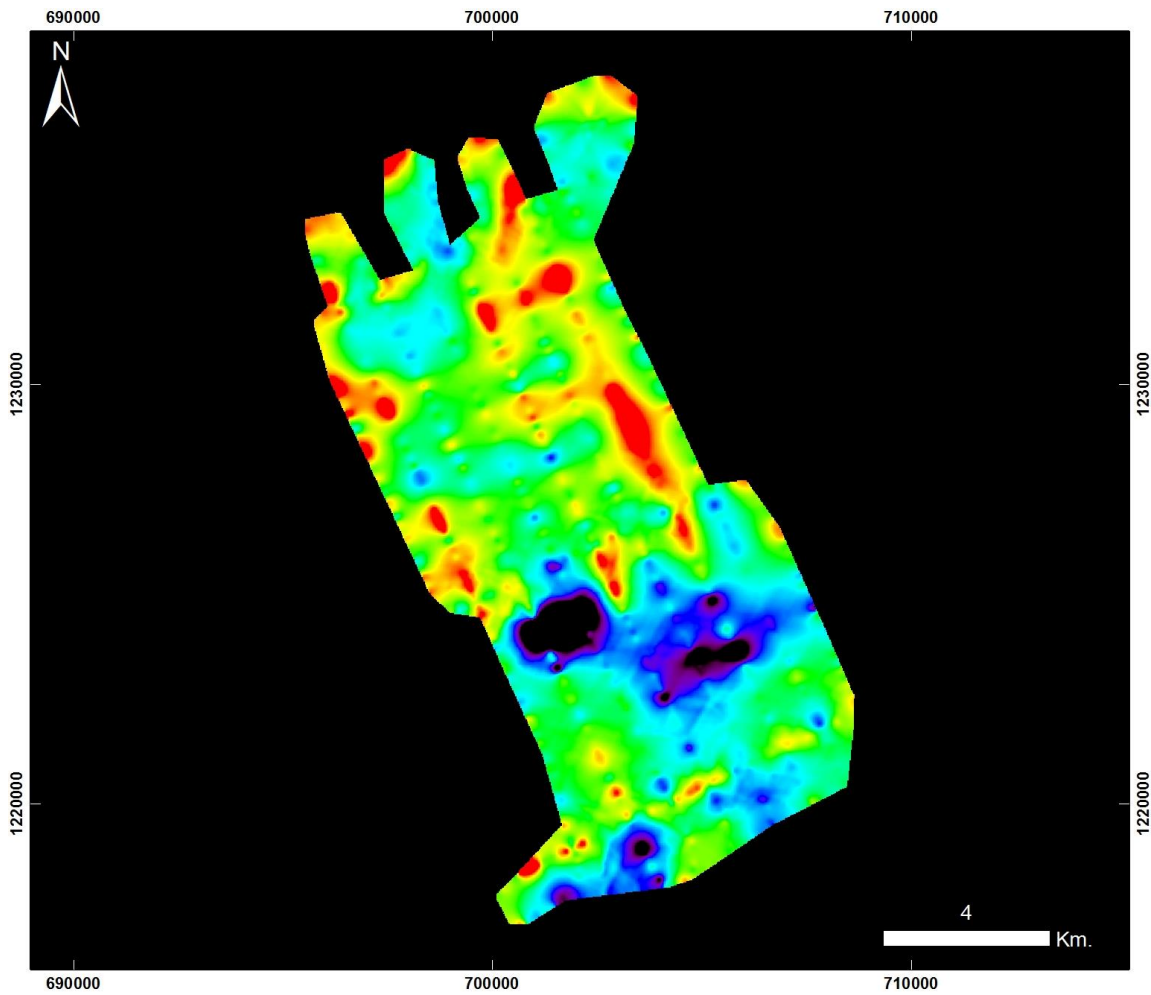


ID: 20130725 Bahía Solano - Area 10 - Vuelo16_TV1

Proyección Transversal Mercator - Sistema de Referencia: MAGNA SIRGAS Colombia Oeste

IDENTIFICACIÓN DE ÁREAS CON POTENCIAL HIDROCARBURÍFERO

**Cuencas Guajira, Cesar-Ranchería, Tumaco, Chocó y Urabá
Colombia**



**Cuencas Tumaco, Chocó y Urabá
BAHÍA SOLANO – ÁREA 10**

20130725 Bahía Solano - Área 10 - Vuelo16

PRODUCTO: Índice de Contenido de Agua WCI

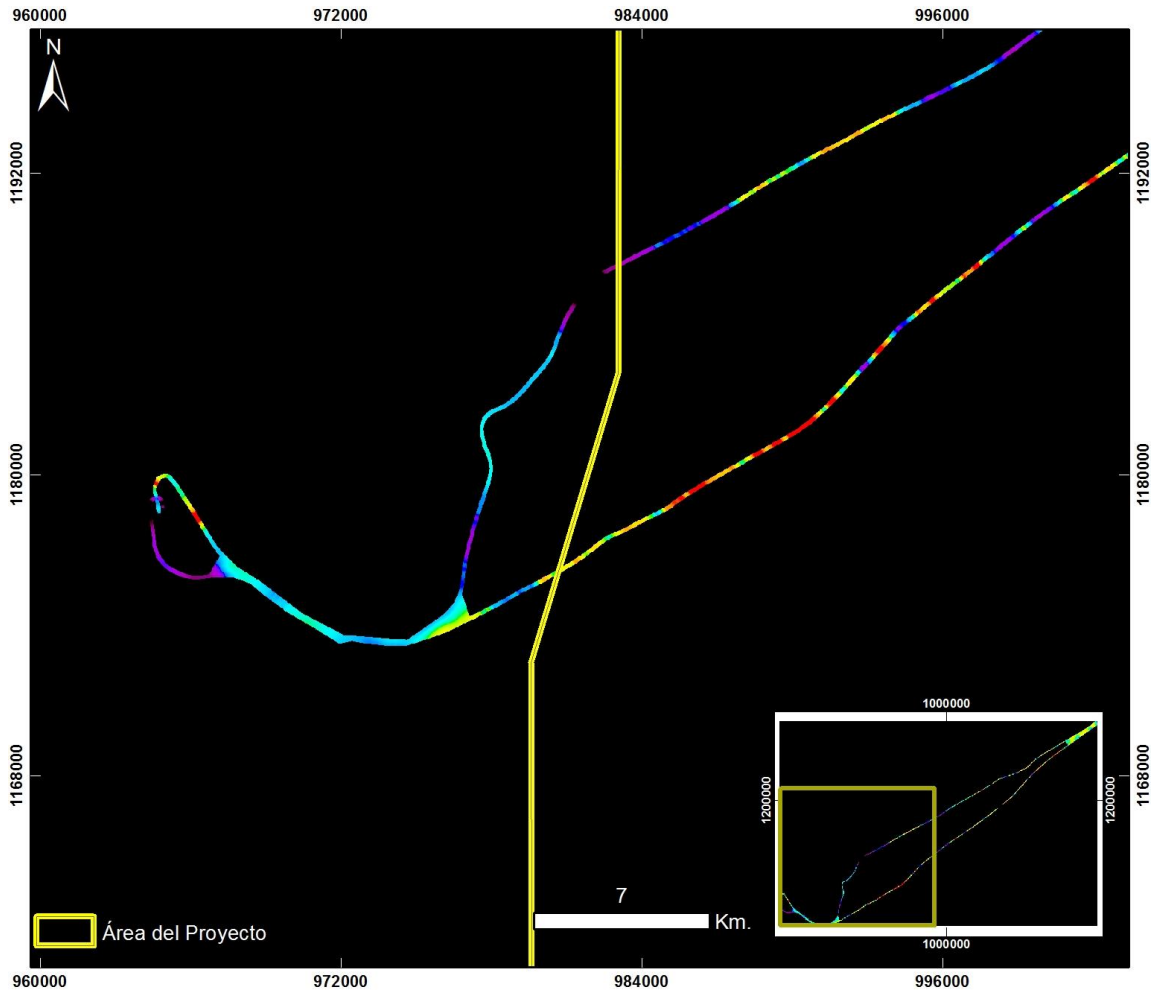


ID: 20130725 Bahía Solano - Area 10 - Vuelo16_WCI

Proyección Transversal Mercator - Sistema de Referencia: MAGNA SIRGAS Colombia Oeste

IDENTIFICACIÓN DE ÁREAS CON POTENCIAL HIDROCARBURÍFERO

**Cuencas Guajira, Cesar-Ranchería, Tumaco, Chocó y Urabá
Colombia**



**Cuencas Tumaco, Chocó y Urabá
BAHÍA SOLANO – ÁREA 10
ZOOM 1**

20130725 Bahía Solano - Área 10 - Vuelo16_Taxi

PRODUCTO: Índice de Estrés Geobotánico IEG

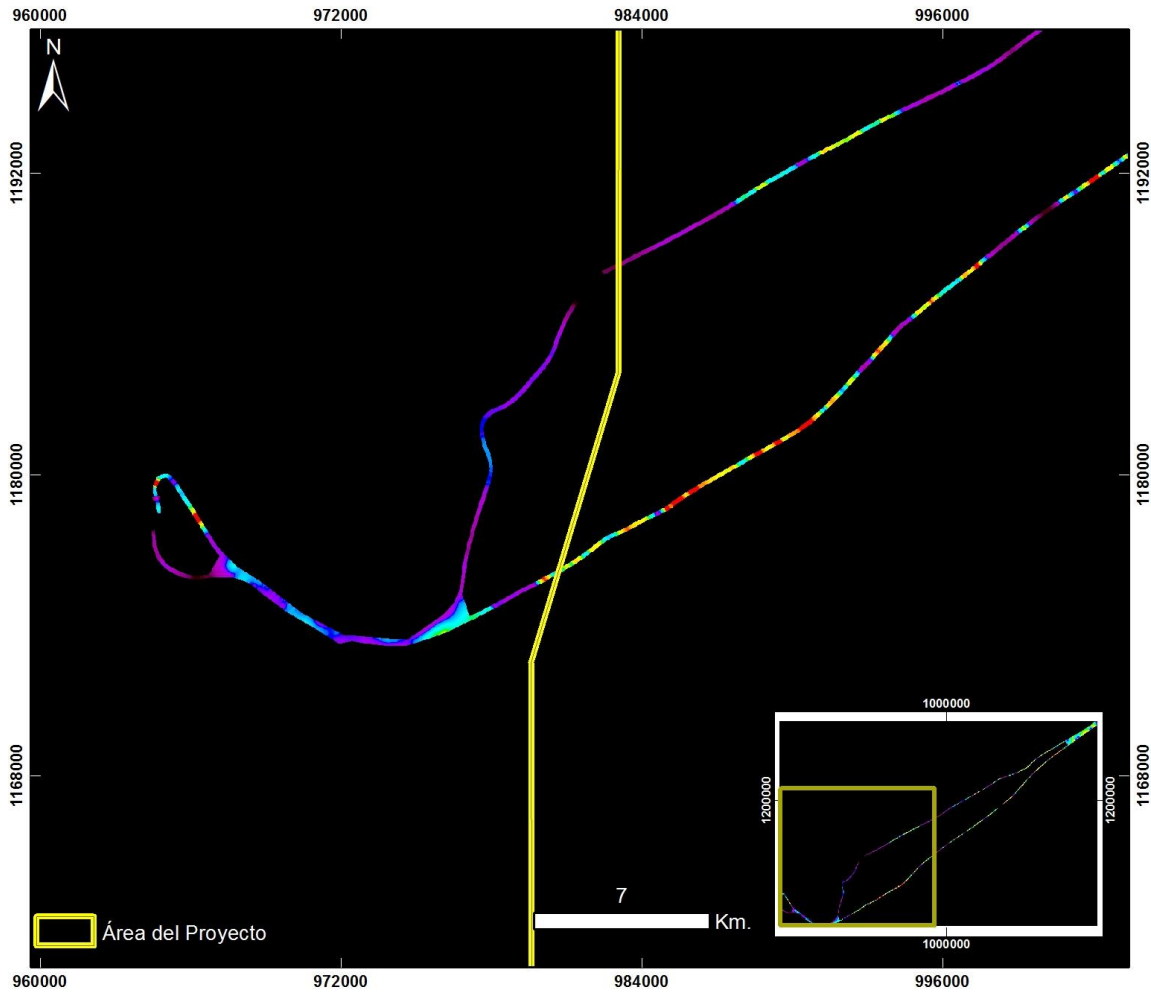


ID: 20130725 Bahía Solano - Area 10 - Vuelo16_Taxi_IEG

Proyección Transversal Mercator - Sistema de Referencia: MAGNA SIRGAS Colombia Oeste

IDENTIFICACIÓN DE ÁREAS CON POTENCIAL HIDROCARBURÍFERO

**Cuencas Guajira, Cesar-Ranchería, Tumaco, Chocó y Urabá
Colombia**



**Cuencas Tumaco, Chocó y Urabá
BAHÍA SOLANO – ÁREA 10
ZOOM 1**

20130725 Bahía Solano - Área 10 - Vuelo16_Taxi

PRODUCTO: Índice de Clorofila Hiperespectral MCARI

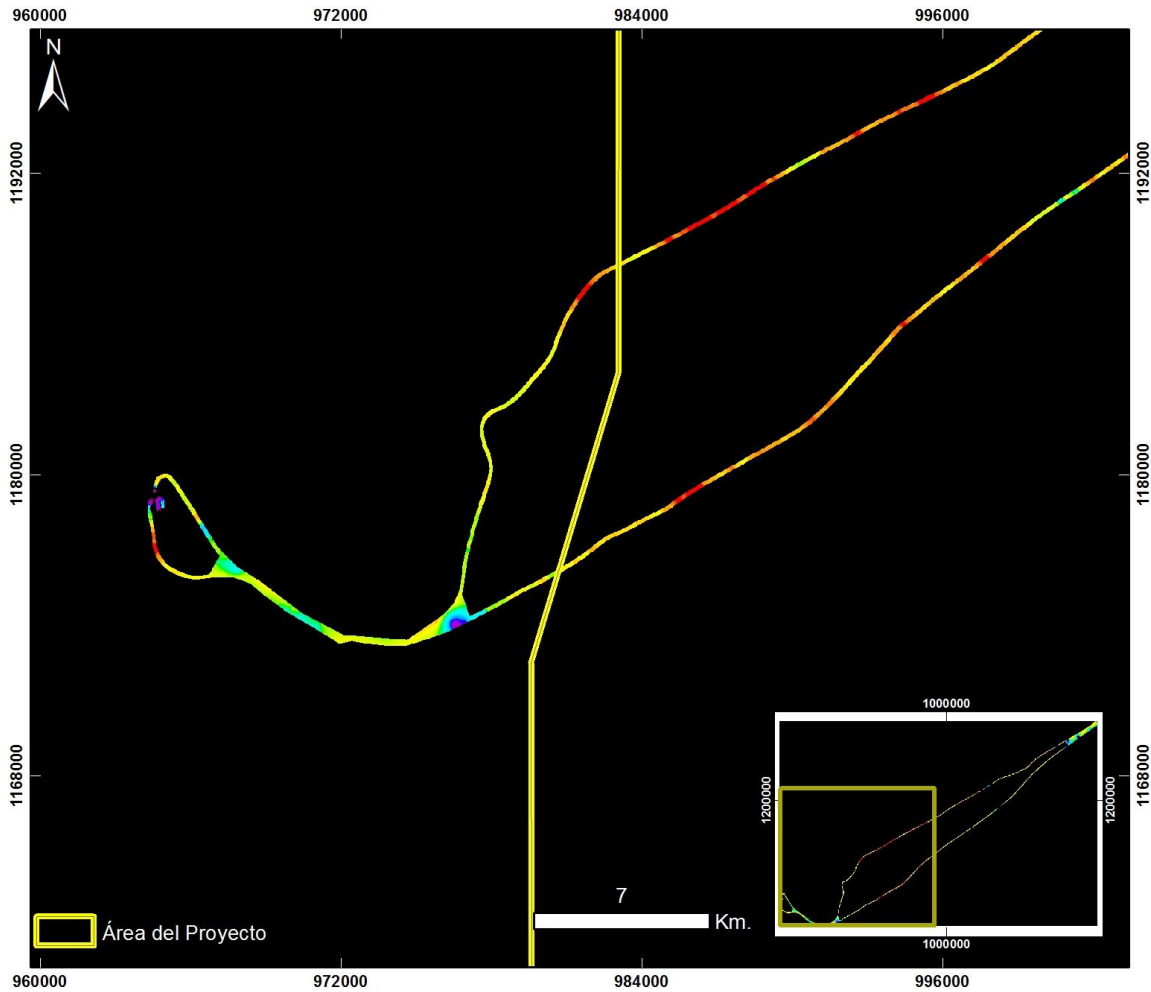


ID: 20130725 Bahía Solano - Area 10 - Vuelo16_Taxi_MCARI

Proyección Transversal Mercator - Sistema de Referencia: MAGNA SIRGAS Colombia Oeste

IDENTIFICACIÓN DE ÁREAS CON POTENCIAL HIDROCARBURÍFERO

**Cuencas Guajira, Cesar-Ranchería, Tumaco, Chocó y Urabá
Colombia**



Cuencas Tumaco, Chocó y Urabá BAHÍA SOLANO – ÁREA 10 ZOOM 1

20130725 Bahía Solano - Área 10 - Vuelo16_Taxi

PRODUCTO: Índice de Clorofila Hiperespectral SIPI

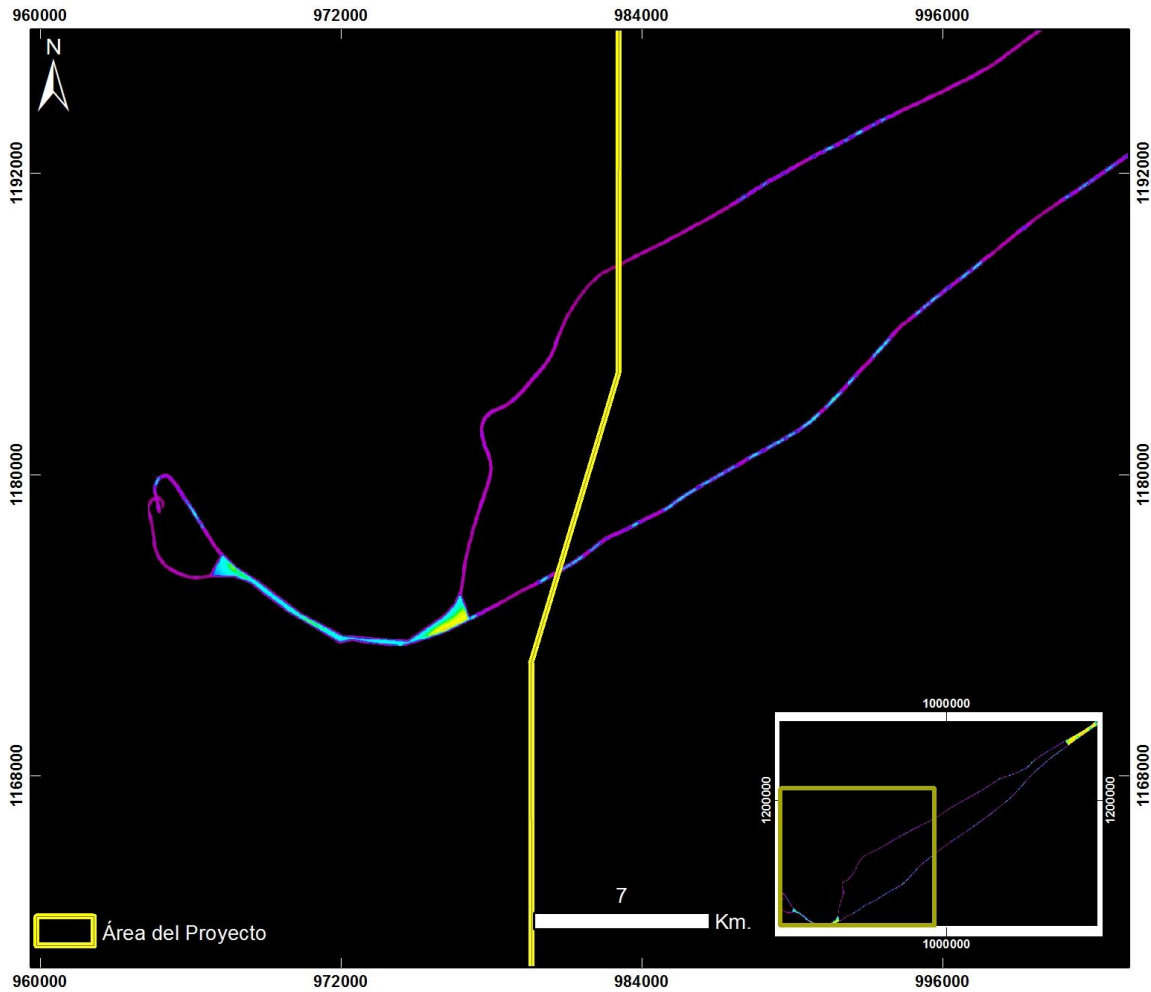


ID: 20130725 Bahía Solano - Area 10 - Vuelo16_Taxi_SIPi

Proyección Transversal Mercator - Sistema de Referencia: MAGNA SIRGAS Colombia Oeste

IDENTIFICACIÓN DE ÁREAS CON POTENCIAL HIDROCARBURÍFERO

**Cuencas Guajira, Cesar-Ranchería, Tumaco, Chocó y Urabá
Colombia**



**Cuencas Tumaco, Chocó y Urabá
BAHÍA SOLANO – ÁREA 10
ZOOM 1**

20130725 Bahía Solano - Área 10 - Vuelo16_Taxi

PRODUCTO: Índice de Clorofila Hiperespectral TVI

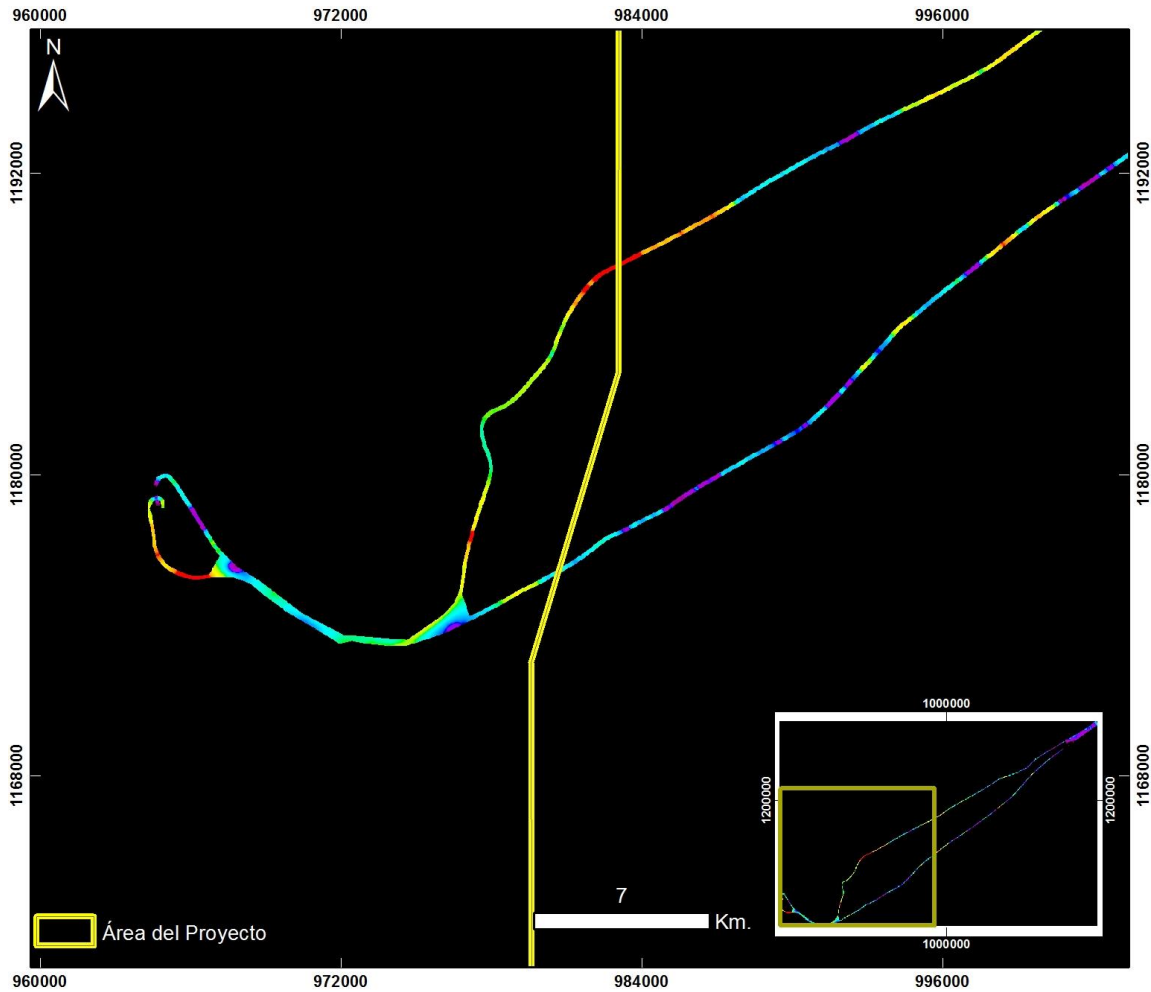


ID: 20130725 Bahía Solano - Area 10 - Vuelo16_Taxi_TV

Proyección Transversal Mercator - Sistema de Referencia: MAGNA SIRGAS Colombia Oeste

IDENTIFICACIÓN DE ÁREAS CON POTENCIAL HIDROCARBURÍFERO

**Cuencas Guajira, Cesar-Ranchería, Tumaco, Chocó y Urabá
Colombia**



**Cuencas Tumaco, Chocó y Urabá
BAHÍA SOLANO – ÁREA 10
ZOOM 1**

20130725 Bahía Solano - Área 10 - Vuelo16_Taxi

PRODUCTO: Índice de Contenido de Agua WCI

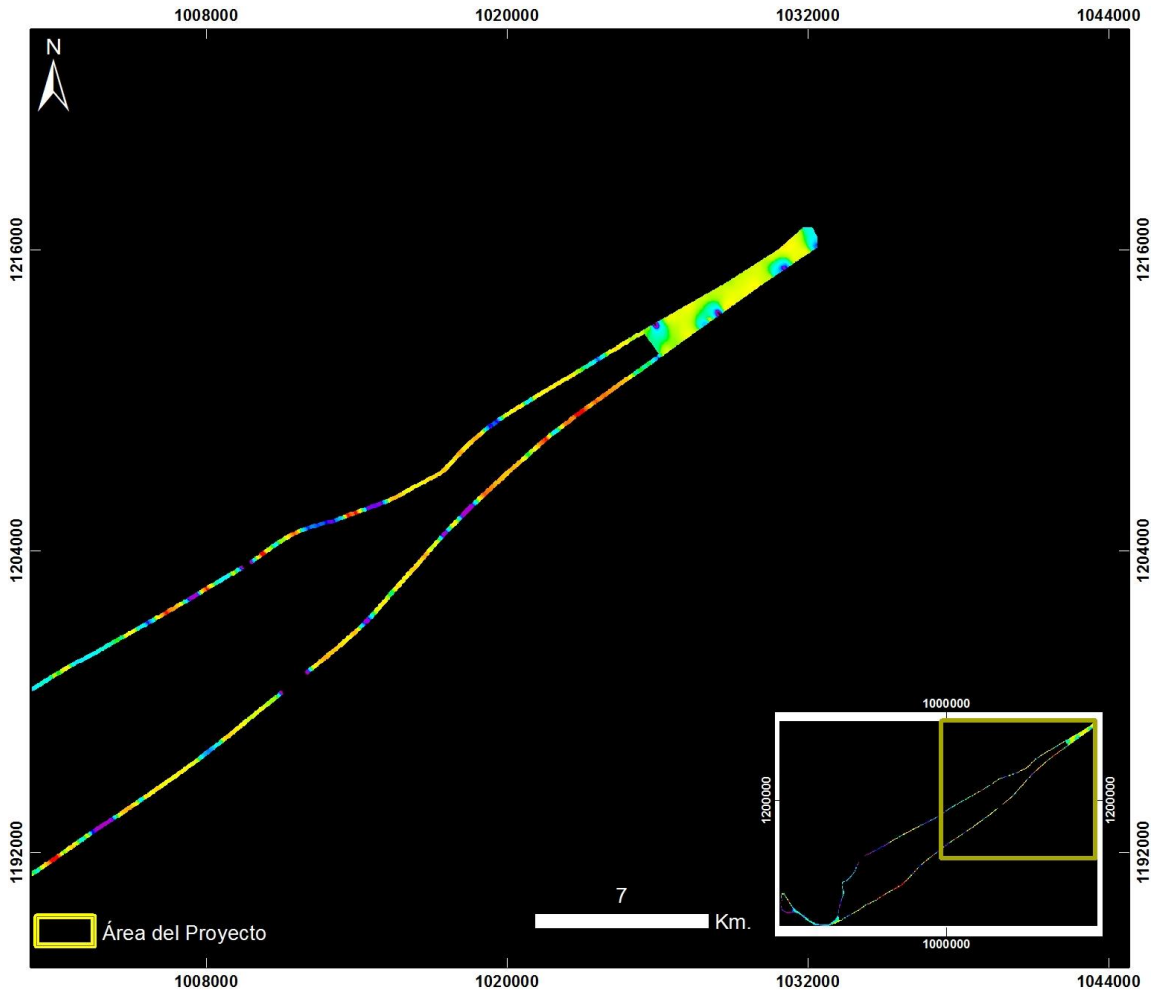


ID: 20130725 Bahía Solano - Area 10 - Vuelo16_Taxi_WCI

Proyección Transversal Mercator - Sistema de Referencia: MAGNA SIRGAS Colombia Oeste

IDENTIFICACIÓN DE ÁREAS CON POTENCIAL HIDROCARBURÍFERO

**Cuencas Guajira, Cesar-Ranchería, Tumaco, Chocó y Urabá
Colombia**



**Cuencas Tumaco, Chocó y Urabá
BAHÍA SOLANO – ÁREA 10
ZOOM 2**

20130725 Bahía Solano - Área 10 - Vuelo16_Taxi

PRODUCTO: Índice Estrés Geobotánico IEG

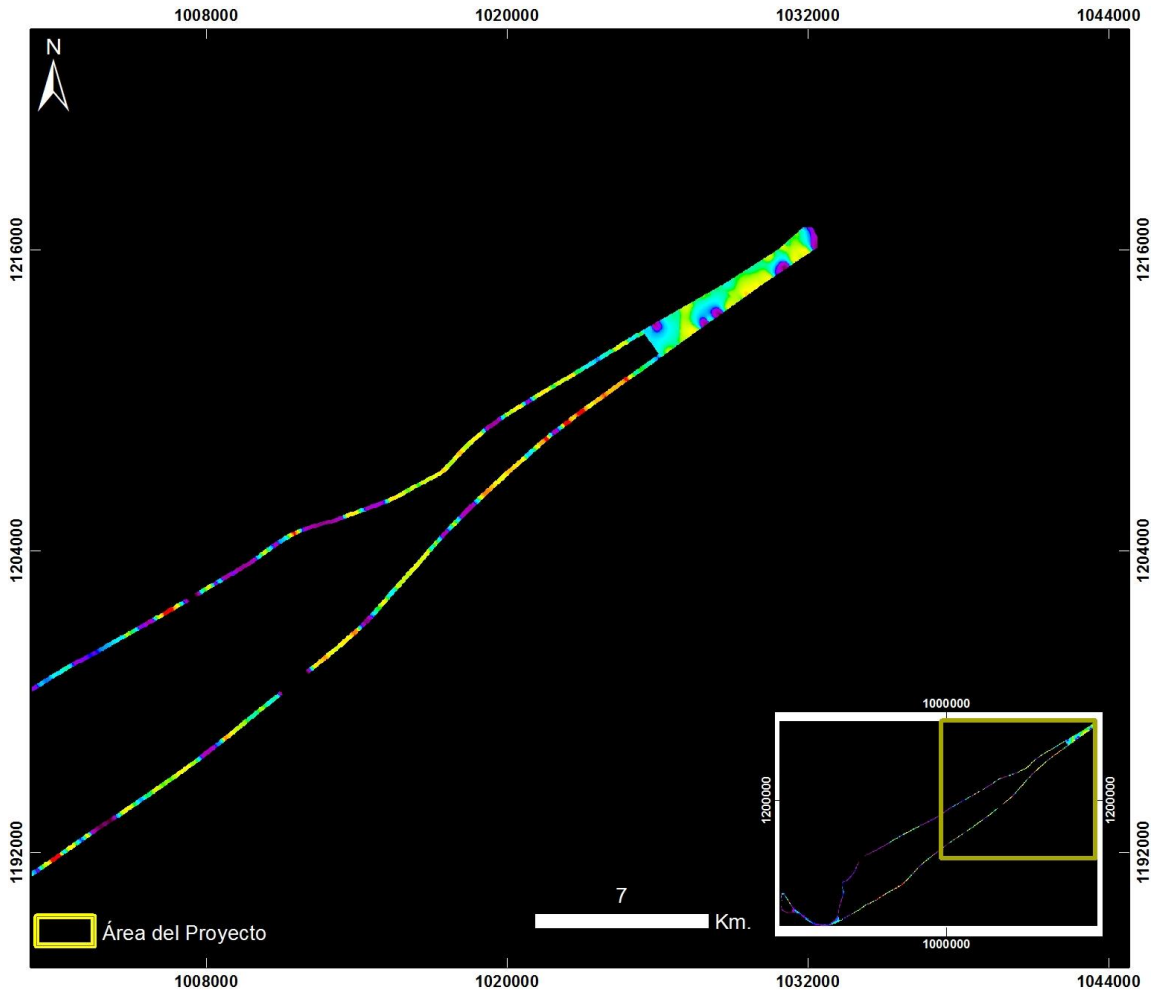


ID: 20130725 Bahía Solano - Area 10 - Vuelo16_Taxi_IEG

Proyección Transversal Mercator - Sistema de Referencia: MAGNA SIRGAS Colombia Oeste

IDENTIFICACIÓN DE ÁREAS CON POTENCIAL HIDROCARBURÍFERO

**Cuencas Guajira, Cesar-Ranchería, Tumaco, Chocó y Urabá
Colombia**



**Cuencas Tumaco, Chocó y Urabá
BAHÍA SOLANO – ÁREA 10
ZOOM 2**

20130725 Bahía Solano - Área 10 - Vuelo16_Taxi

PRODUCTO: Índice Clorofila Hiperespectral MCARI

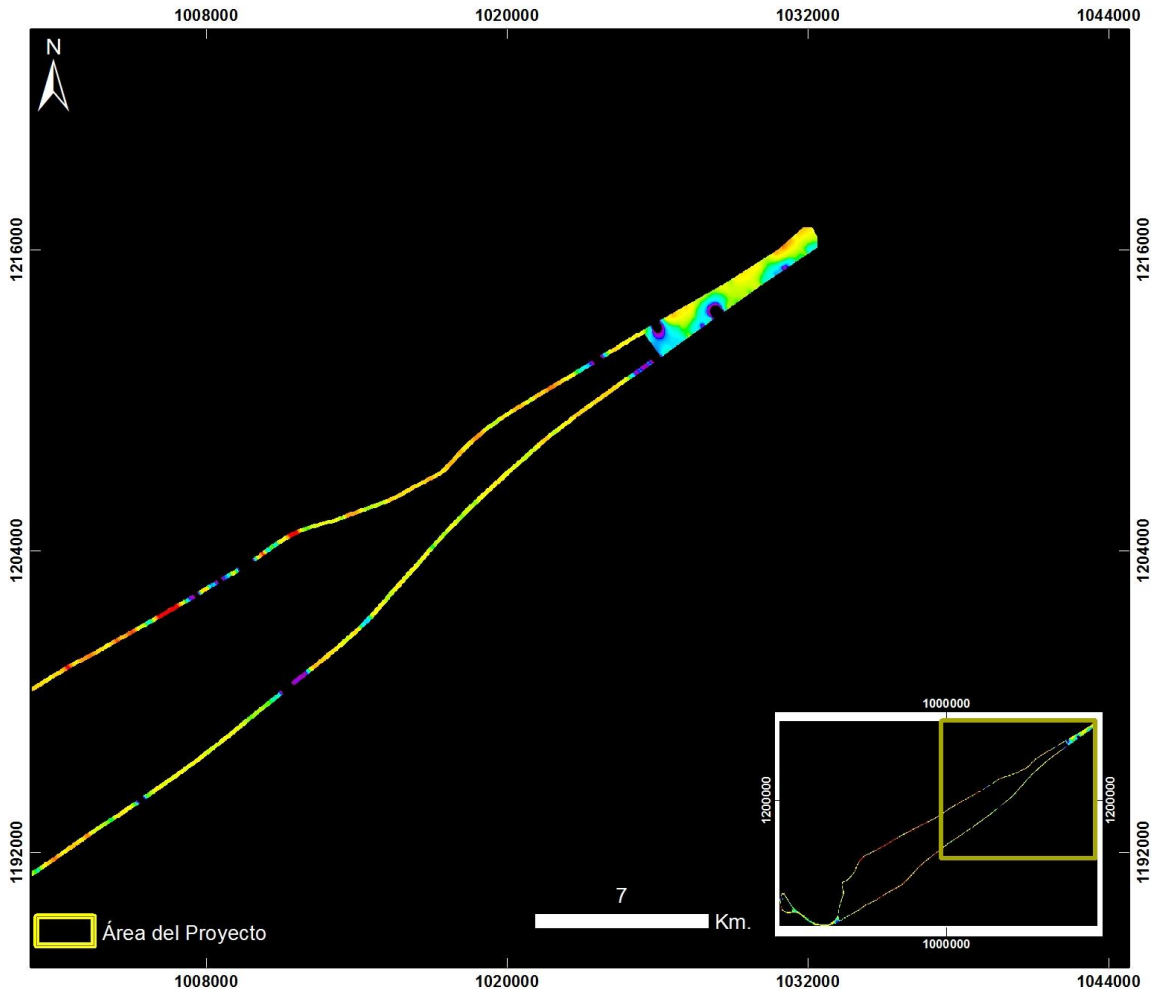


ID: 20130725 Bahía Solano - Area 10 - Vuelo16_Taxi_MCARI

Proyección Transversal Mercator - Sistema de Referencia: MAGNA SIRGAS Colombia Oeste

IDENTIFICACIÓN DE ÁREAS CON POTENCIAL HIDROCARBURÍFERO

**Cuencas Guajira, Cesar-Ranchería, Tumaco, Chocó y Urabá
Colombia**



Cuencas Tumaco, Chocó y Urabá BAHÍA SOLANO – ÁREA 10 ZOOM 2

20130725 Bahía Solano - Área 10 - Vuelo16_Taxi

PRODUCTO: Índice Clorofila Hiperespectral SIPI

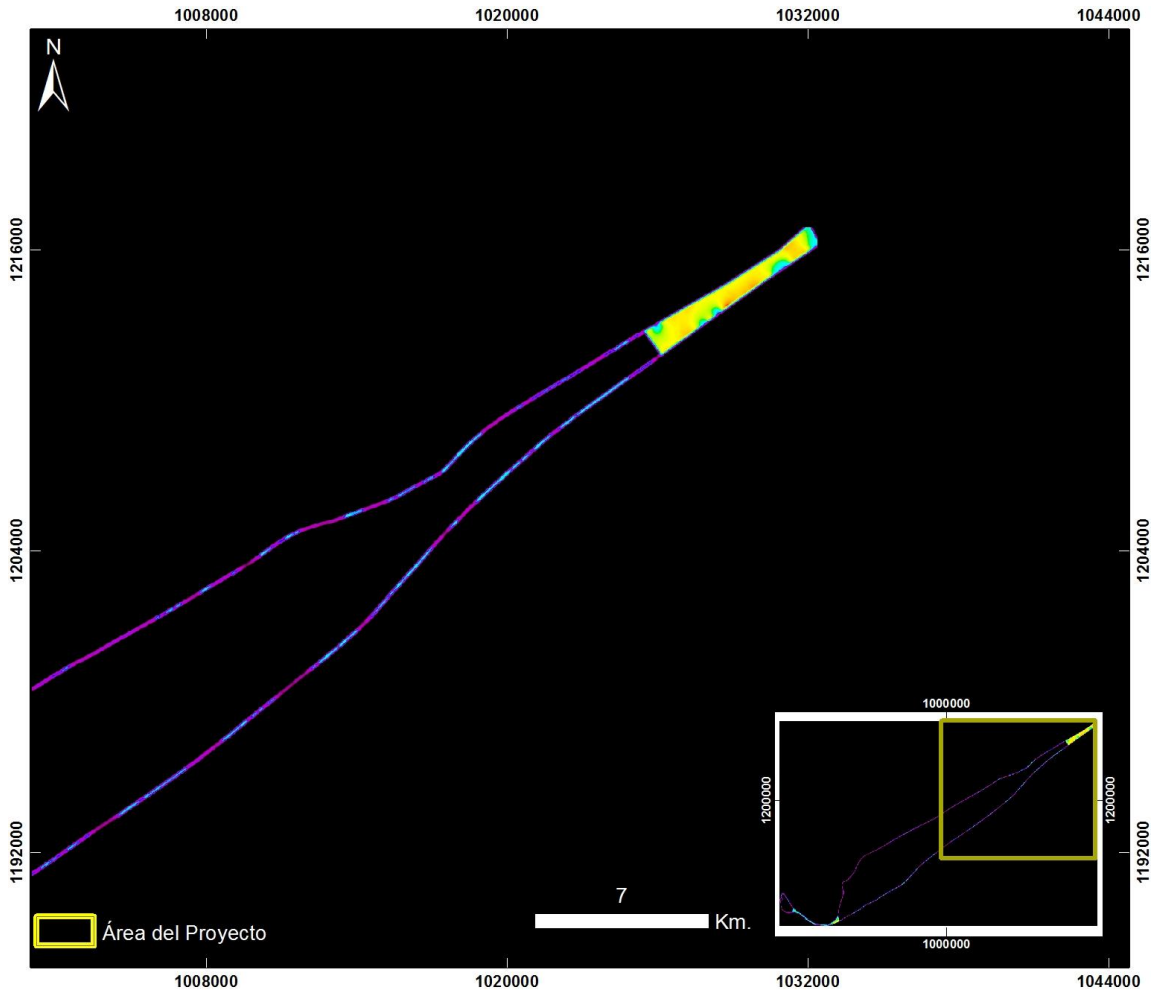


ID: 20130725 Bahía Solano - Area 10 - Vuelo16_Taxi_SIPi

Proyección Transversal Mercator - Sistema de Referencia: MAGNA SIRGAS Colombia Oeste

IDENTIFICACIÓN DE ÁREAS CON POTENCIAL HIDROCARBURÍFERO

**Cuencas Guajira, Cesar-Ranchería, Tumaco, Chocó y Urabá
Colombia**



**Cuencas Tumaco, Chocó y Urabá
BAHÍA SOLANO – ÁREA 10
ZOOM 2**

20130725 Bahía Solano - Área 10 - Vuelo16_Taxi

PRODUCTO: Índice Clorofila Hiperespectral TVI

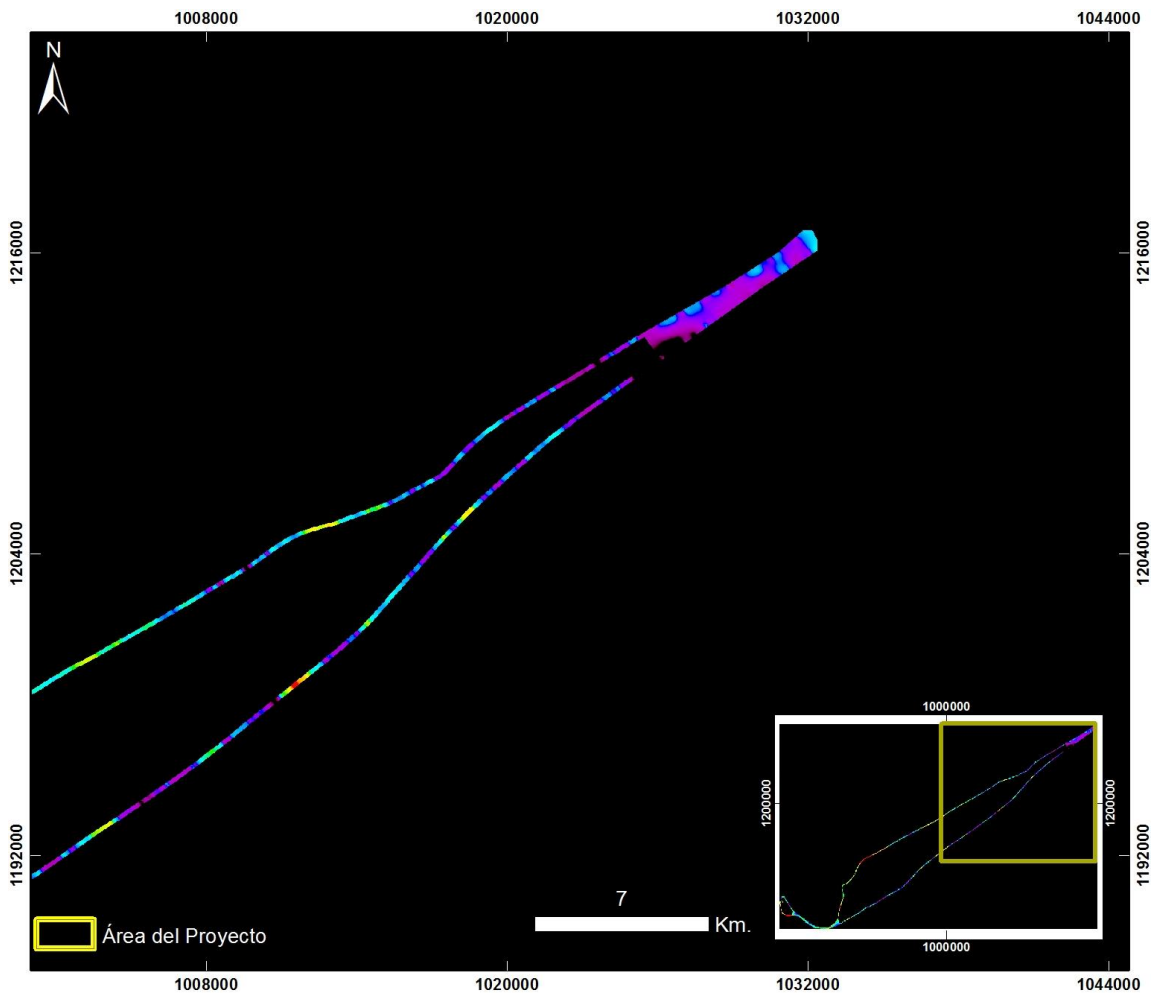


ID: 20130725 Bahía Solano - Area 10 - Vuelo16_Taxi_TVI

Proyección Transversal Mercator - Sistema de Referencia: MAGNA SIRGAS Colombia Oeste

IDENTIFICACIÓN DE ÁREAS CON POTENCIAL HIDROCARBURÍFERO

**Cuencas Guajira, Cesar-Ranchería, Tumaco, Chocó y Urabá
Colombia**



**Cuencas Tumaco, Chocó y Urabá
BAHÍA SOLANO – ÁREA 10
ZOOM 2**

20130725 Bahía Solano - Área 10 - Vuelo16_Taxi

PRODUCTO: Índice Contenido de Agua WCI



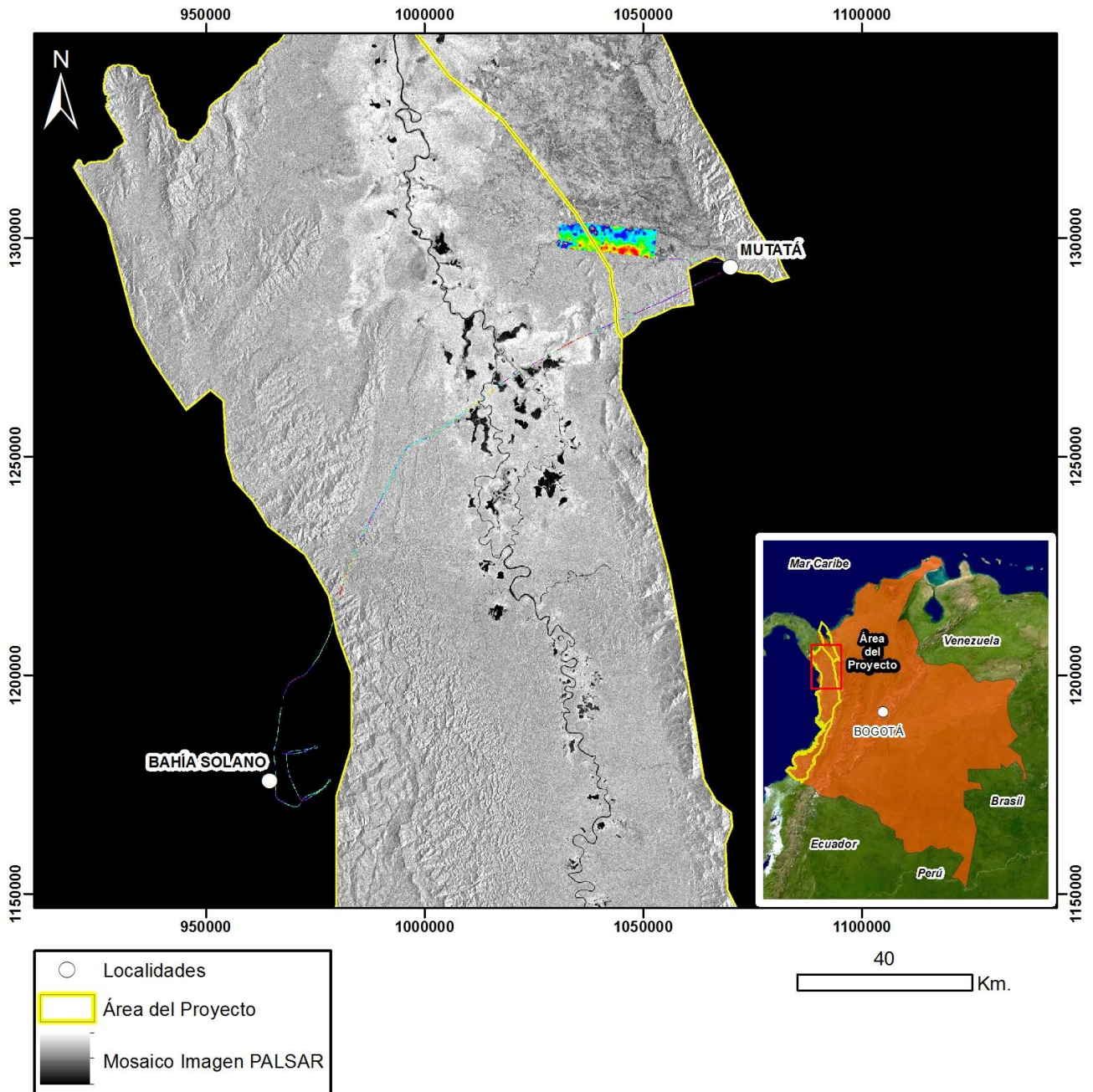
ID: 20130725 Bahía Solano - Area 10 - Vuelo16_Taxi_WCI

Proyección Transversal Mercator - Sistema de Referencia: MAGNA SIRGAS Colombia Oeste

IDENTIFICACIÓN DE ÁREAS CON POTENCIAL HIDROCARBURÍFERO

**Cuencas Guajira, Cesar-Ranchería, Tumaco, Chocó y Urabá
Colombia**

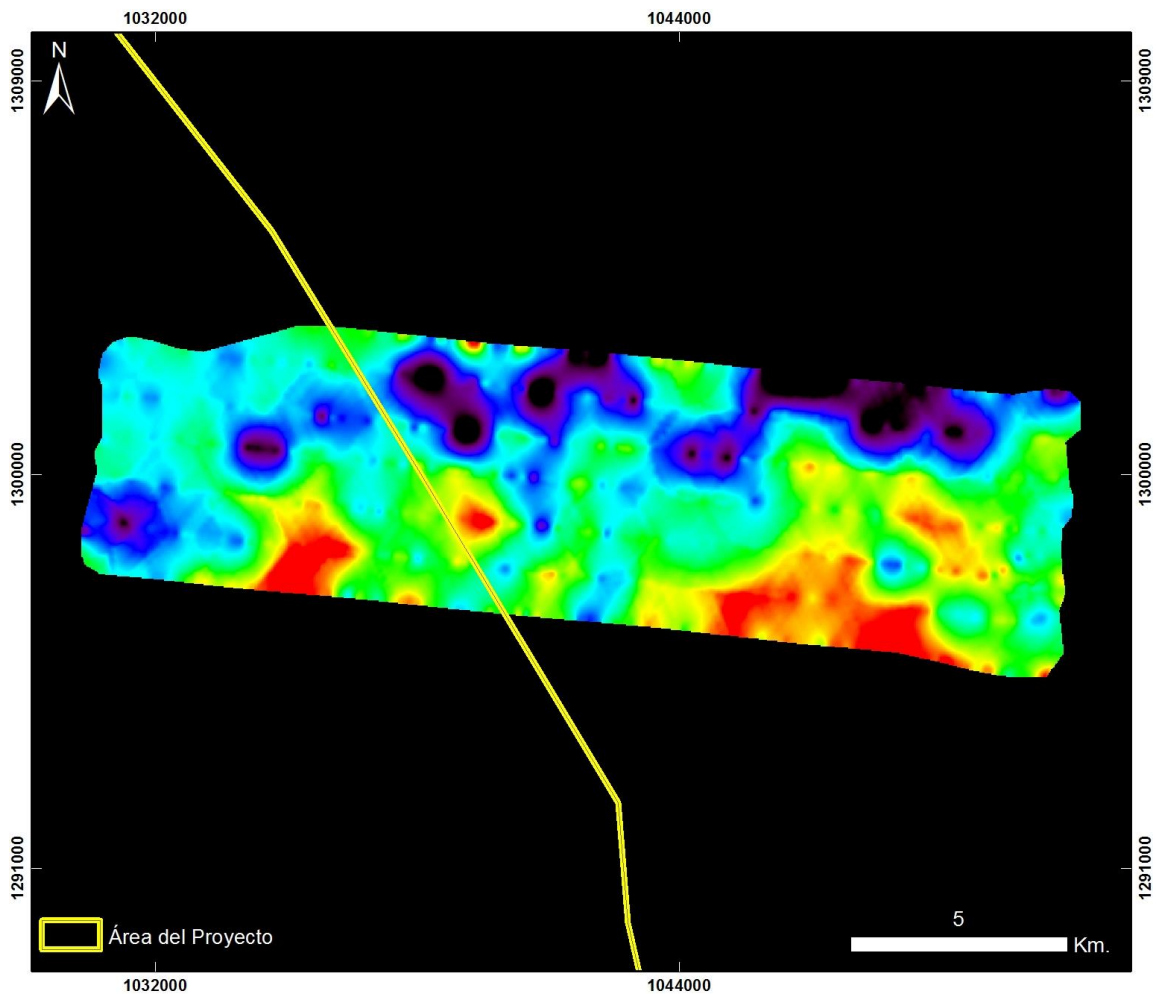
TRASLADO BAHÍA SOLANO - CAREPA - AREA 14 - VUELO 17



Mapa de Localización de Datos Hiperespectrales
Proyección Transversal Mercator - Sistema de Referencia: MAGNA-SIRGAS Colombia Oeste

IDENTIFICACIÓN DE ÁREAS CON POTENCIAL HIDROCARBURÍFERO

**Cuencas Guajira, Cesar-Ranchería, Tumaco, Chocó y Urabá
Colombia**



**Cuencas Tumaco, Chocó y Urabá
BAHÍA SOLANO – CAREPA – ÁREA 14**

20130726 Traslado Bahía Solano - Carepa - Área 14 - Vuelo17

PRODUCTO: Índice de Estrés Geobotánico IEG

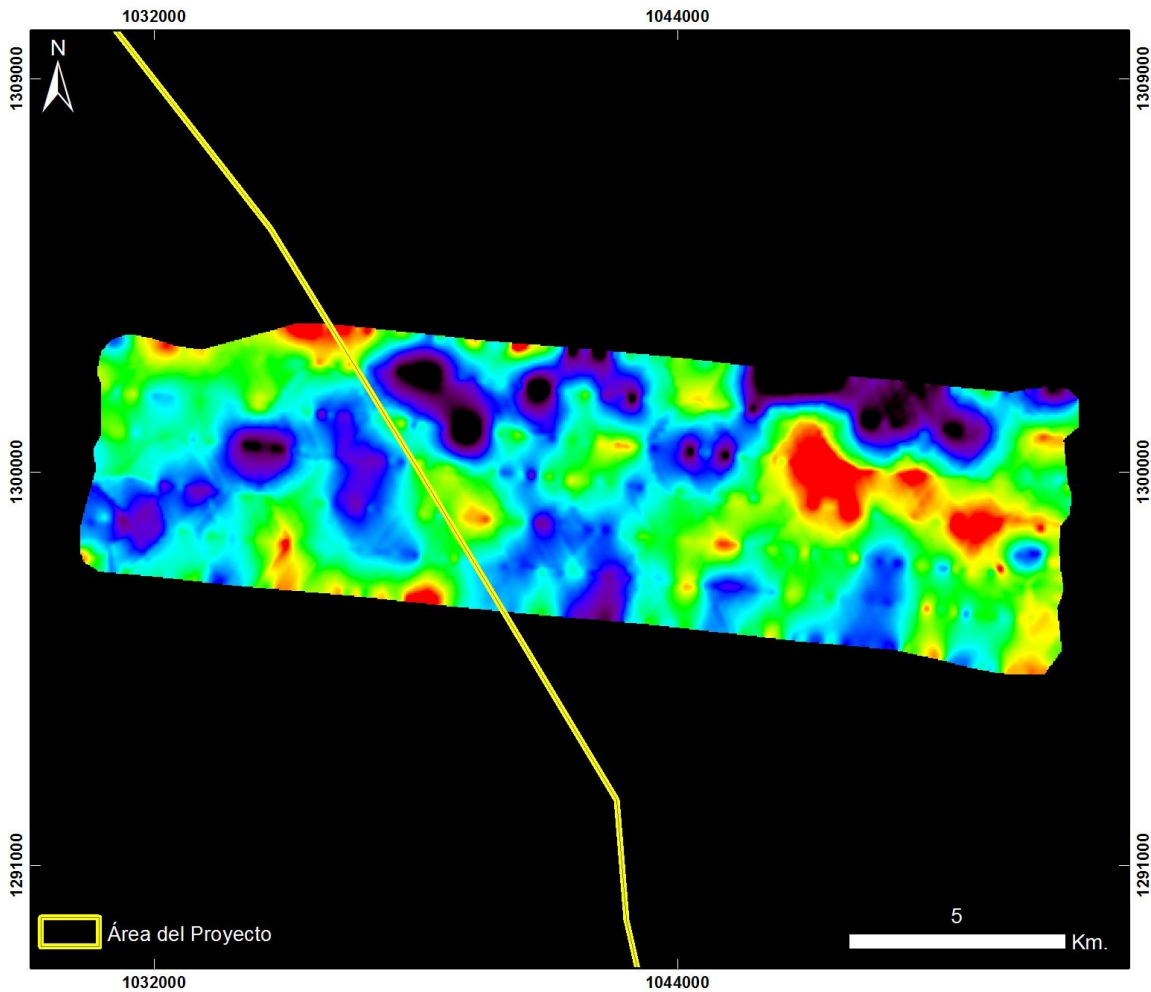


ID: 20130726 Traslado Bahía Solano - Carepa - Area 14 - Vuelo17_IEG

Proyección Transversal Mercator - Sistema de Referencia: MAGNA SIRGAS Colombia Oeste

IDENTIFICACIÓN DE ÁREAS CON POTENCIAL HIDROCARBURÍFERO

**Cuencas Guajira, Cesar-Ranchería, Tumaco, Chocó y Urabá
Colombia**



**Cuencas Tumaco, Chocó y Urabá
BAHÍA SOLANO – CAREPA – ÁREA 14**

20130726 Traslado Bahía Solano - Carepa - Área 14 - Vuelo17

PRODUCTO: Índice de Clorofila Hiperespectral MCARI

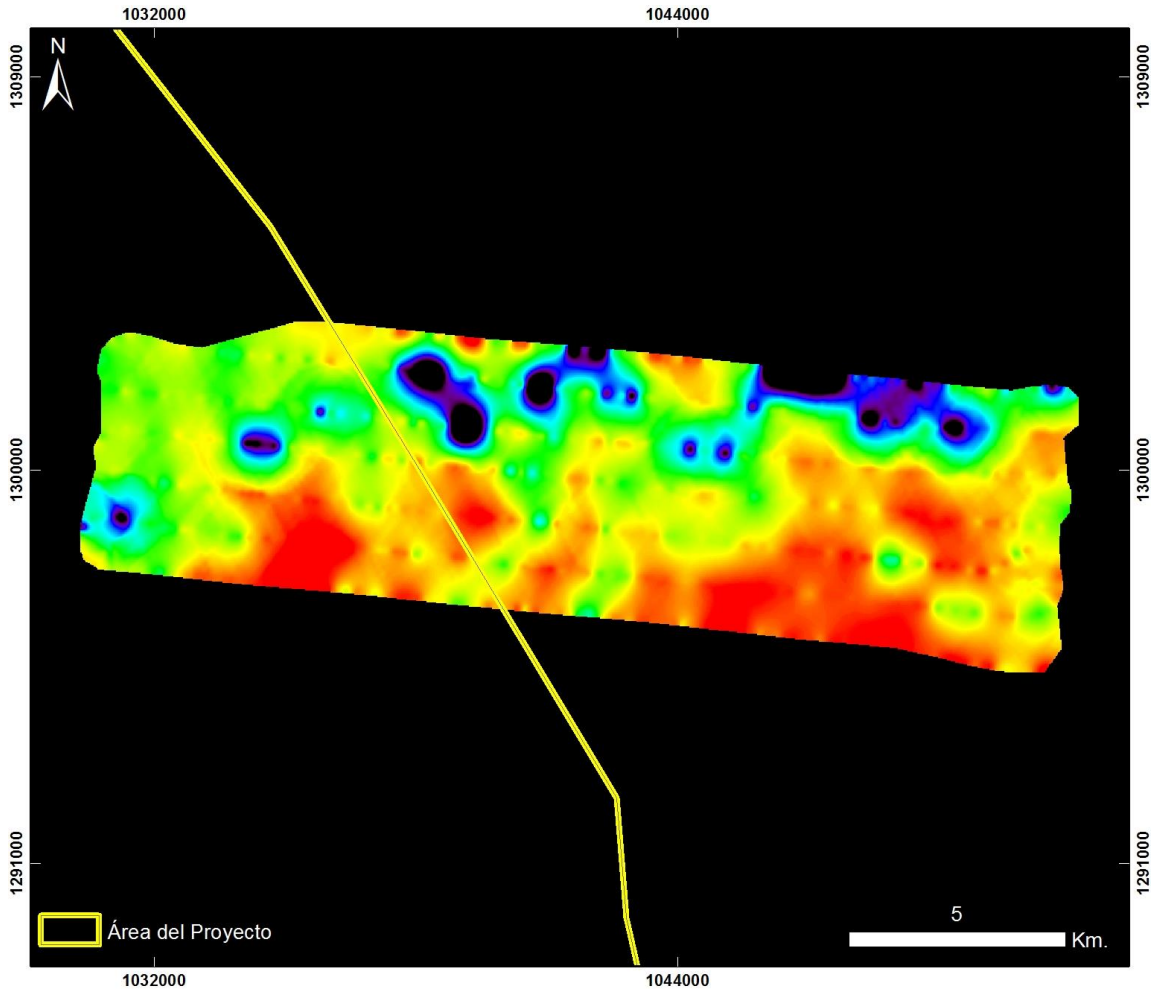


ID: 20130726 Traslado Bahía Solano - Carepa - Area 14 - Vuelo17_MCARI

Proyección Transversal Mercator - Sistema de Referencia: MAGNA SIRGAS Colombia Oeste

IDENTIFICACIÓN DE ÁREAS CON POTENCIAL HIDROCARBURÍFERO

**Cuencas Guajira, Cesar-Ranchería, Tumaco, Chocó y Urabá
Colombia**



**Cuencas Tumaco, Chocó y Urabá
BAHÍA SOLANO – CAREPA – ÁREA 14**

20130726 Traslado Bahía Solano - Carepa - Área 14 - Vuelo17

PRODUCTO: Índice de Clorofila Hiperespectral SIPI

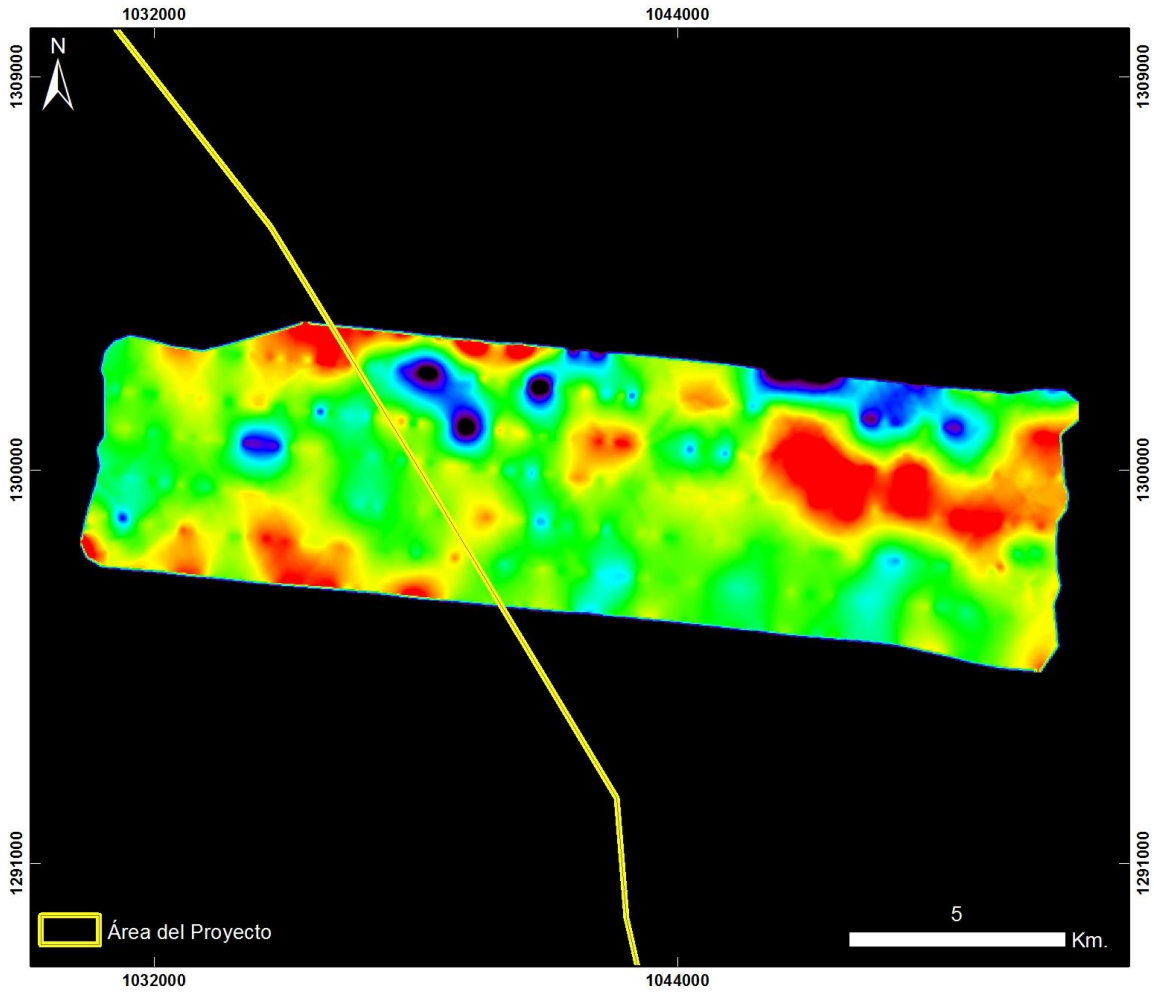


ID: 20130726 Traslado Bahía Solano - Carepa - Area 14 - Vuelo17_SIPi

Proyección Transversal Mercator - Sistema de Referencia: MAGNA SIRGAS Colombia Oeste

IDENTIFICACIÓN DE ÁREAS CON POTENCIAL HIDROCARBURÍFERO

**Cuencas Guajira, Cesar-Ranchería, Tumaco, Chocó y Urabá
Colombia**



**Cuencas Tumaco, Chocó y Urabá
BAHÍA SOLANO – CAREPA – ÁREA 14**

20130726 Traslado Bahía Solano - Carepa - Área 14 - Vuelo17

PRODUCTO: Índice de Clorofila Hiperespectral TVI

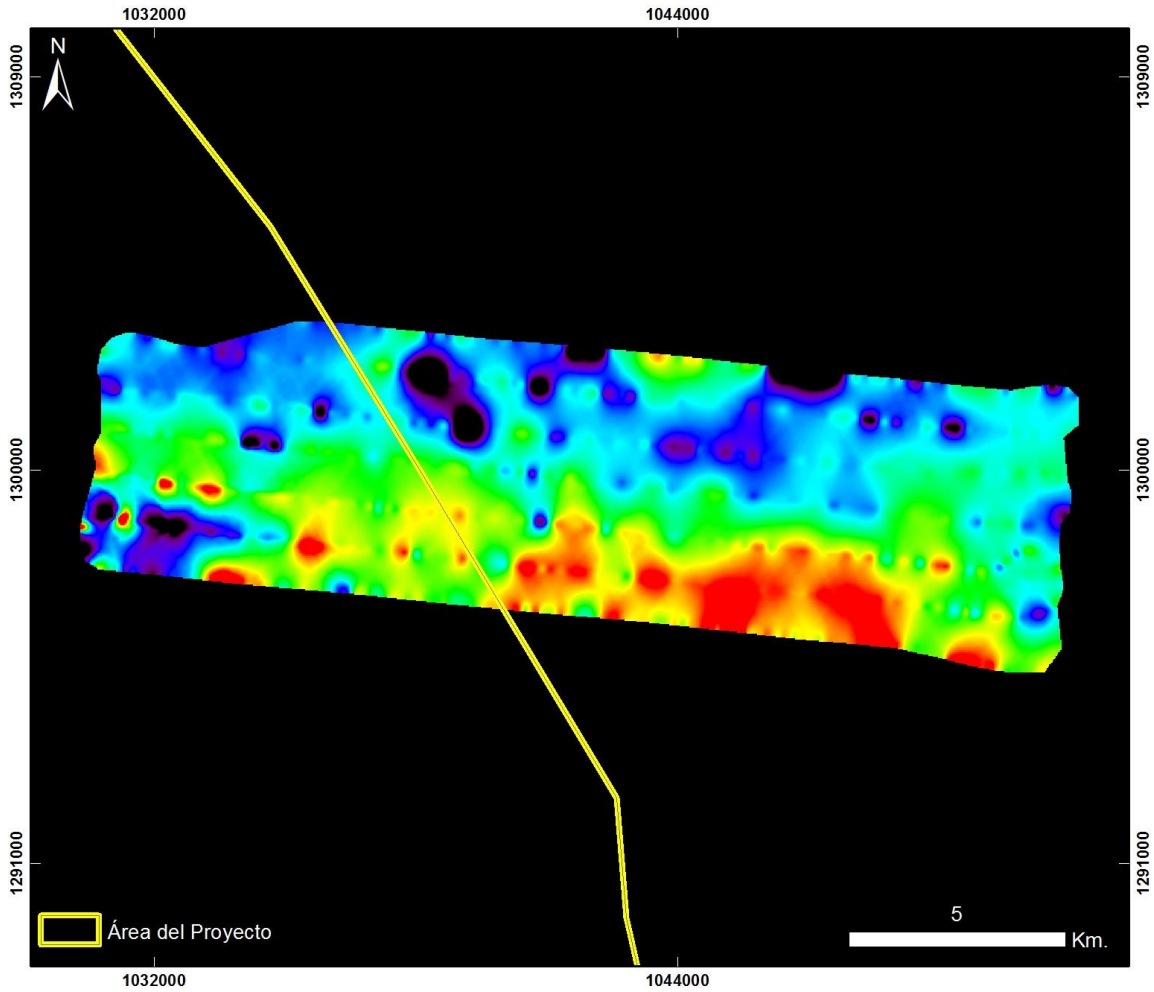


ID: 20130726 Traslado Bahía Solano - Carepa - Area 14 - Vuelo17_TV1

Proyección Transversal Mercator - Sistema de Referencia: MAGNA SIRGAS Colombia Oeste

IDENTIFICACIÓN DE ÁREAS CON POTENCIAL HIDROCARBURÍFERO

**Cuencas Guajira, Cesar-Ranchería, Tumaco, Chocó y Urabá
Colombia**



**Cuencas Tumaco, Chocó y Urabá
BAHÍA SOLANO – CAREPA – ÁREA 14**

20130726 Traslado Bahía Solano - Carepa - Área 14 - Vuelo17

PRODUCTO: Índice de Contenido de Agua WCI

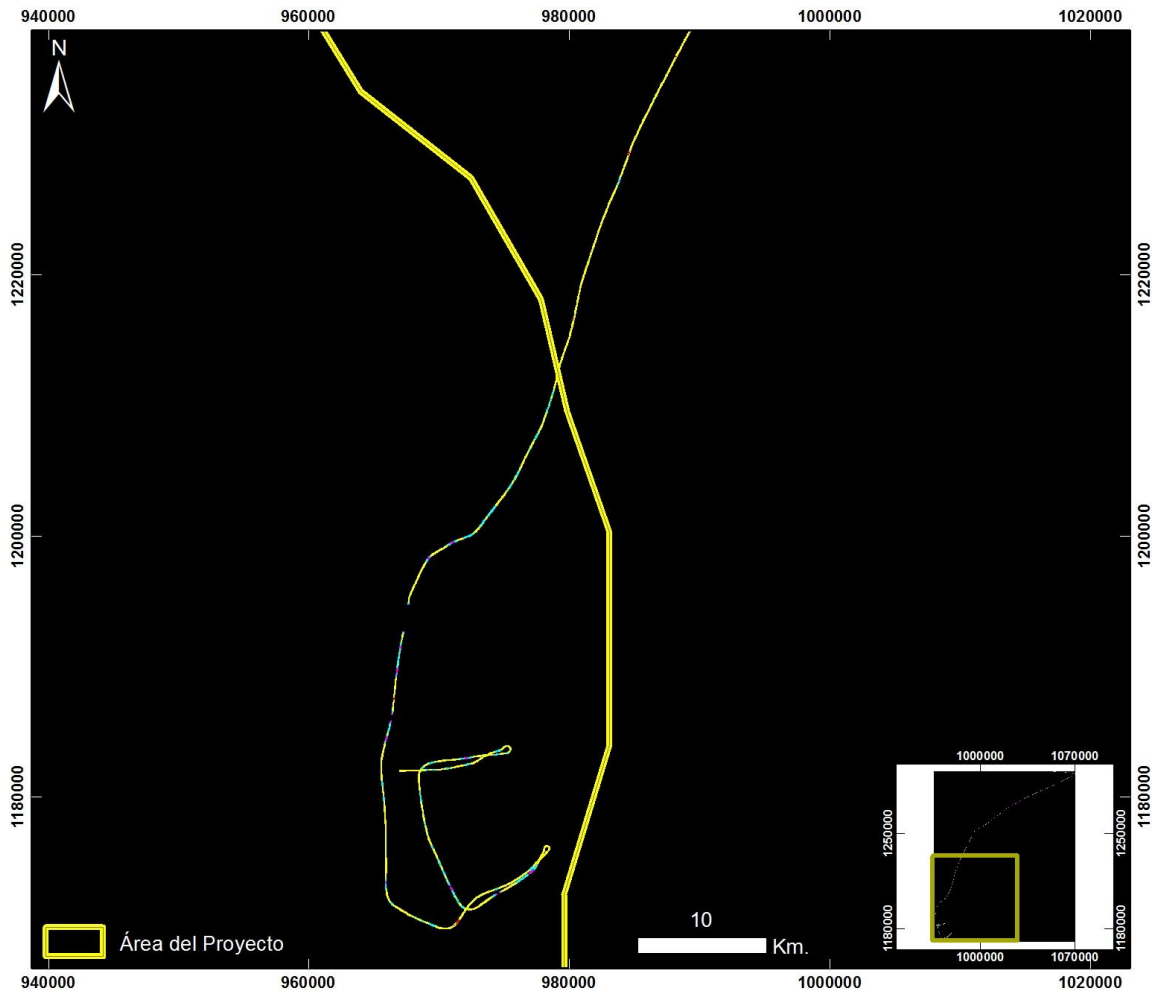


ID: 20130726 Traslado Bahía Solano - Carepa - Area 14 - Vuelo17_WCI

Proyección Transversal Mercator - Sistema de Referencia: MAGNA SIRGAS Colombia Oeste

IDENTIFICACIÓN DE ÁREAS CON POTENCIAL HIDROCARBURÍFERO

**Cuencas Guajira, Cesar-Ranchería, Tumaco, Chocó y Urabá
Colombia**



**Cuencas Tumaco, Chocó y Urabá
BAHÍA SOLANO – CAREPA – ÁREA 14
ZOOM 1**

20130726 Traslado Bahía Solano - Carepa - Área 14 - Vuelo17_Taxi

PRODUCTO: Índice de Estrés Geobotánico IEG



ID: 20130726 Traslado Bahía Solano - Carepa - Area 14 - Vuelo17_Taxi_IEG

Proyección Transversal Mercator - Sistema de Referencia: MAGNA SIRGAS Colombia Oeste

IDENTIFICACIÓN DE ÁREAS CON POTENCIAL HIDROCARBURÍFERO

**Cuencas Guajira, Cesar-Ranchería, Tumaco, Chocó y Urabá
Colombia**



**Cuencas Tumaco, Chocó y Urabá
BAHÍA SOLANO – CAREPA – ÁREA 14
ZOOM 1**

20130726 Traslado Bahía Solano - Carepa - Área 14 - Vuelo17_Taxi

PRODUCTO: Índice de Clorofila Hiperespectral MCARI

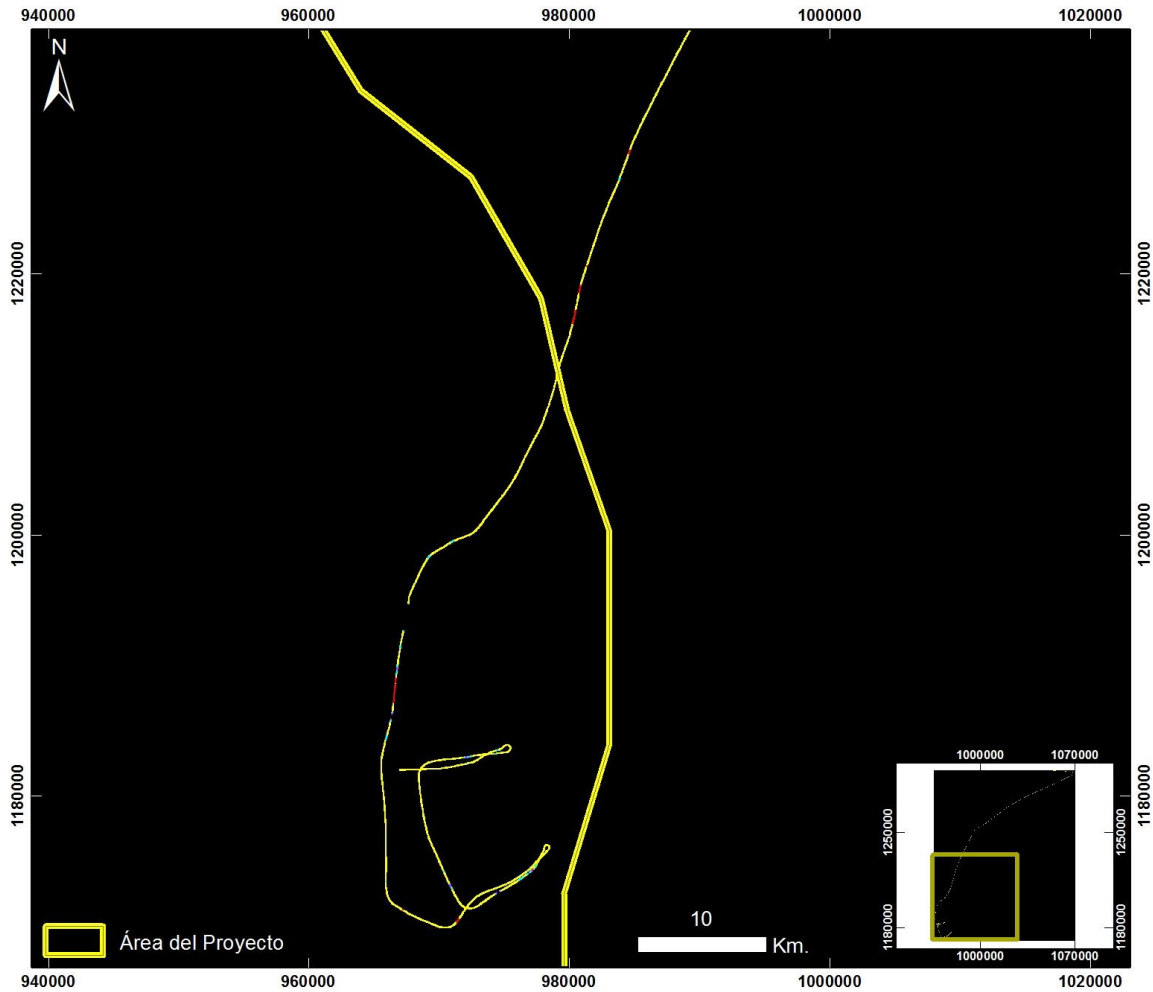


ID: 20130726 Traslado Bahía Solano - Carepa - Area 14 - Vuelo17_Taxi_MCARI

Proyección Transversal Mercator - Sistema de Referencia: MAGNA SIRGAS Colombia Oeste

IDENTIFICACIÓN DE ÁREAS CON POTENCIAL HIDROCARBURÍFERO

**Cuencas Guajira, Cesar-Ranchería, Tumaco, Chocó y Urabá
Colombia**



**Cuencas Tumaco, Chocó y Urabá
BAHÍA SOLANO – CAREPA – ÁREA 14
ZOOM 1**

20130726 Traslado Bahía Solano - Carepa - Área 14 - Vuelo17_Taxi

PRODUCTO: Índice de Clorofila Hiperespectral SIPI



ID: 20130726 Traslado Bahía Solano - Carepa - Area 14 - Vuelo17_Taxi_SIPi

Proyección Transversal Mercator - Sistema de Referencia: MAGNA SIRGAS Colombia Oeste

IDENTIFICACIÓN DE ÁREAS CON POTENCIAL HIDROCARBURÍFERO

**Cuencas Guajira, Cesar-Ranchería, Tumaco, Chocó y Urabá
Colombia**



**Cuencas Tumaco, Chocó y Urabá
BAHÍA SOLANO – CAREPA – ÁREA 14
ZOOM 1**

20130726 Traslado Bahía Solano - Carepa - Área 14 - Vuelo17_Taxi

PRODUCTO: Índice de Clorofila Hiperespectral TVI

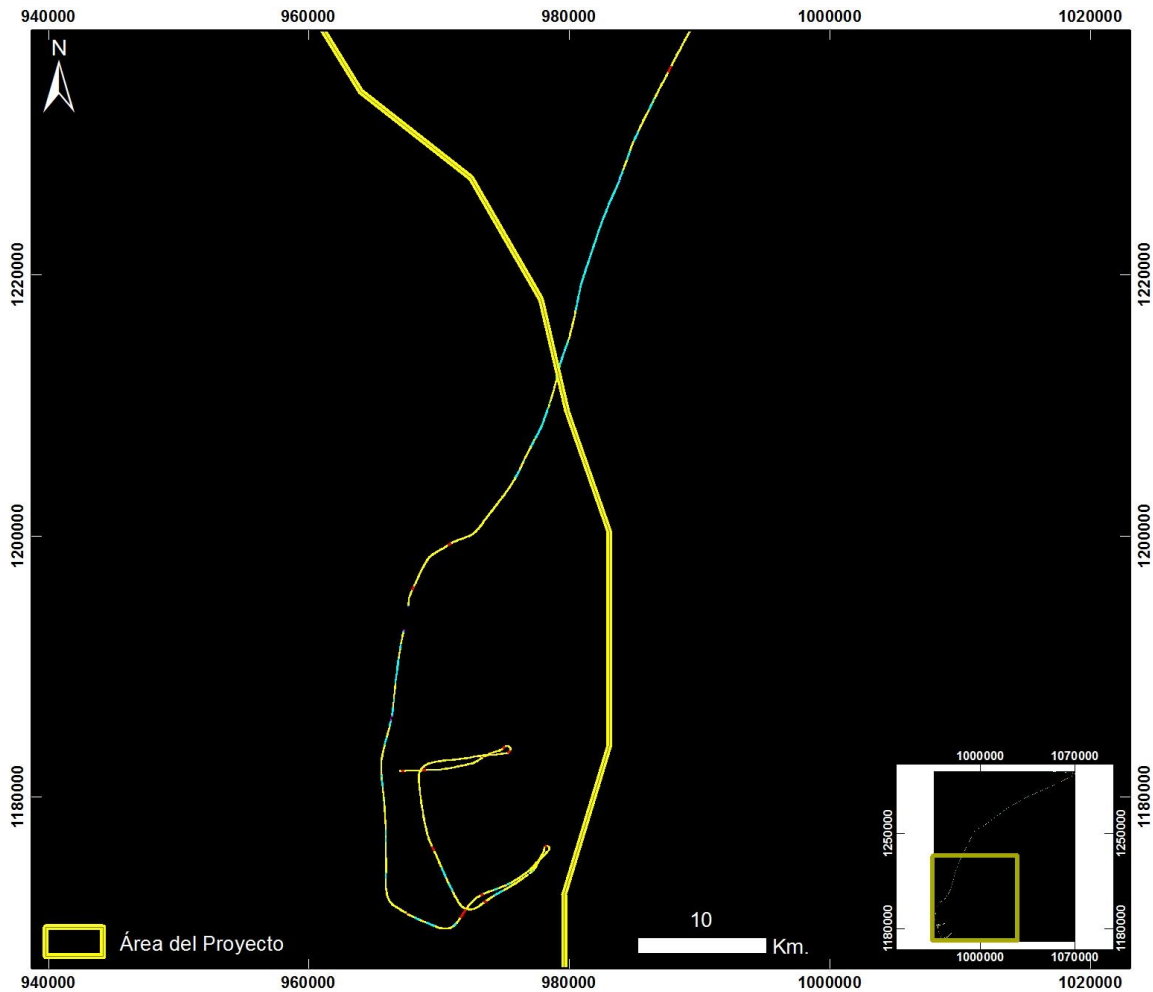


ID: 20130726 Traslado Bahía Solano - Carepa - Area 14 - Vuelo17_Taxi_TVI

Proyección Transversal Mercator - Sistema de Referencia: MAGNA SIRGAS Colombia Oeste

IDENTIFICACIÓN DE ÁREAS CON POTENCIAL HIDROCARBURÍFERO

**Cuencas Guajira, Cesar-Ranchería, Tumaco, Chocó y Urabá
Colombia**



**Cuencas Tumaco, Chocó y Urabá
BAHÍA SOLANO – CAREPA – ÁREA 14
ZOOM 1**

20130726 Traslado Bahía Solano - Carepa - Área 14 - Vuelo17_Taxi

PRODUCTO: Índice de Contenido de Agua WCI



ID: 20130726 Traslado Bahía Solano - Carepa - Area 14 - Vuelo17_Taxi_WCI

Proyección Transversal Mercator - Sistema de Referencia: MAGNA SIRGAS Colombia Oeste

IDENTIFICACIÓN DE ÁREAS CON POTENCIAL HIDROCARBURÍFERO

**Cuencas Guajira, Cesar-Ranchería, Tumaco, Chocó y Urabá
Colombia**



**Cuencas Tumaco, Chocó y Urabá
BAHÍA SOLANO – CAREPA – ÁREA 14
ZOOM 2**

20130726 Traslado Bahía Solano - Carepa - Área 14 - Vuelo17_Taxi

PRODUCTO: Índice de Estrés Geobotánico IEG

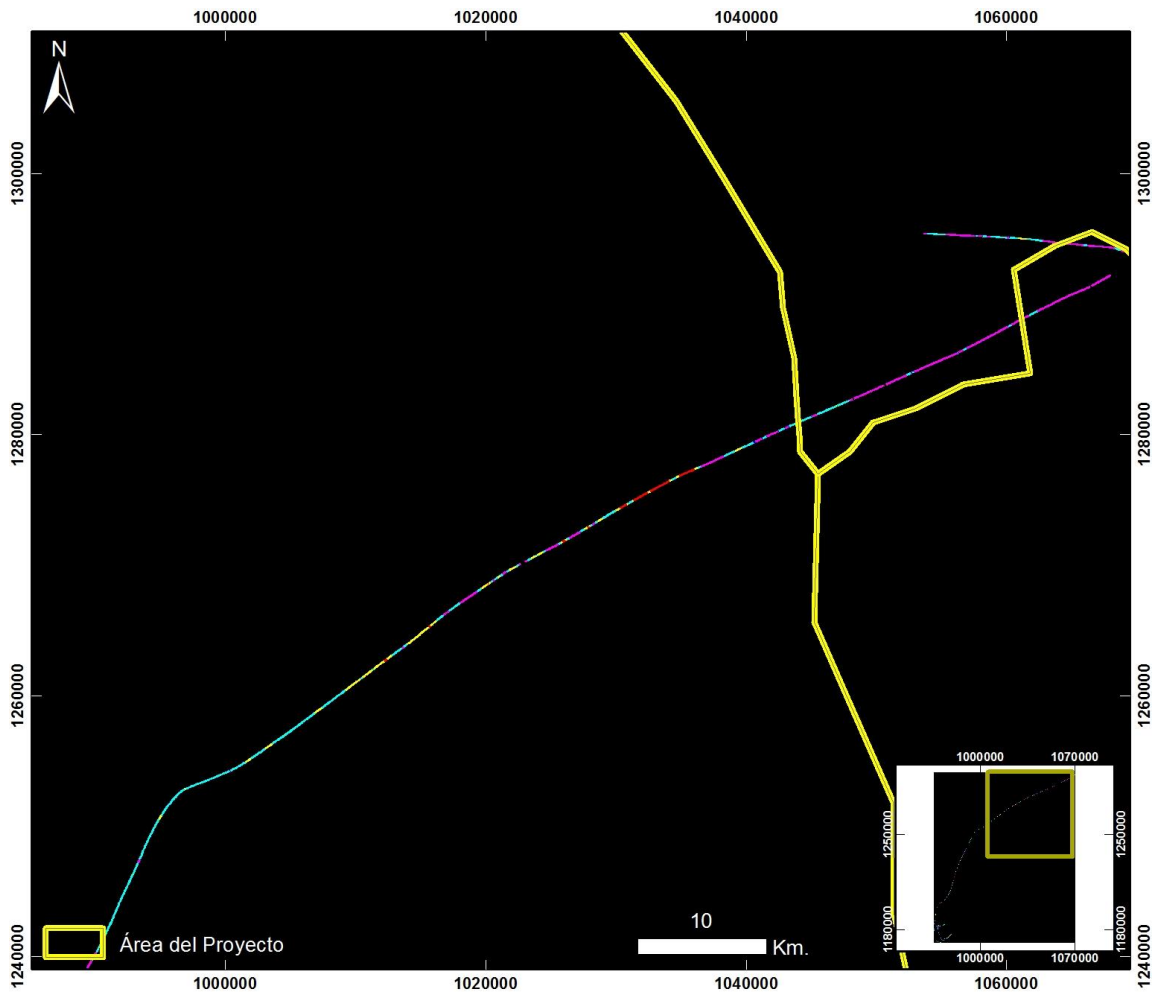


ID: 20130726 Traslado Bahía Solano - Carepa - Area 14 - Vuelo17_Taxi_IEG

Proyección Transversal Mercator - Sistema de Referencia: MAGNA SIRGAS Colombia Oeste

IDENTIFICACIÓN DE ÁREAS CON POTENCIAL HIDROCARBURÍFERO

**Cuencas Guajira, Cesar-Ranchería, Tumaco, Chocó y Urabá
Colombia**



**Cuencas Tumaco, Chocó y Urabá
BAHÍA SOLANO - CAREPA - ÁREA 14
ZOOM 2**

20130726 Traslado Bahía Solano - Carepa - Área 14 - Vuelo17_Taxi

PRODUCTO: Índice de Clorofila Hiperespectral MCARI

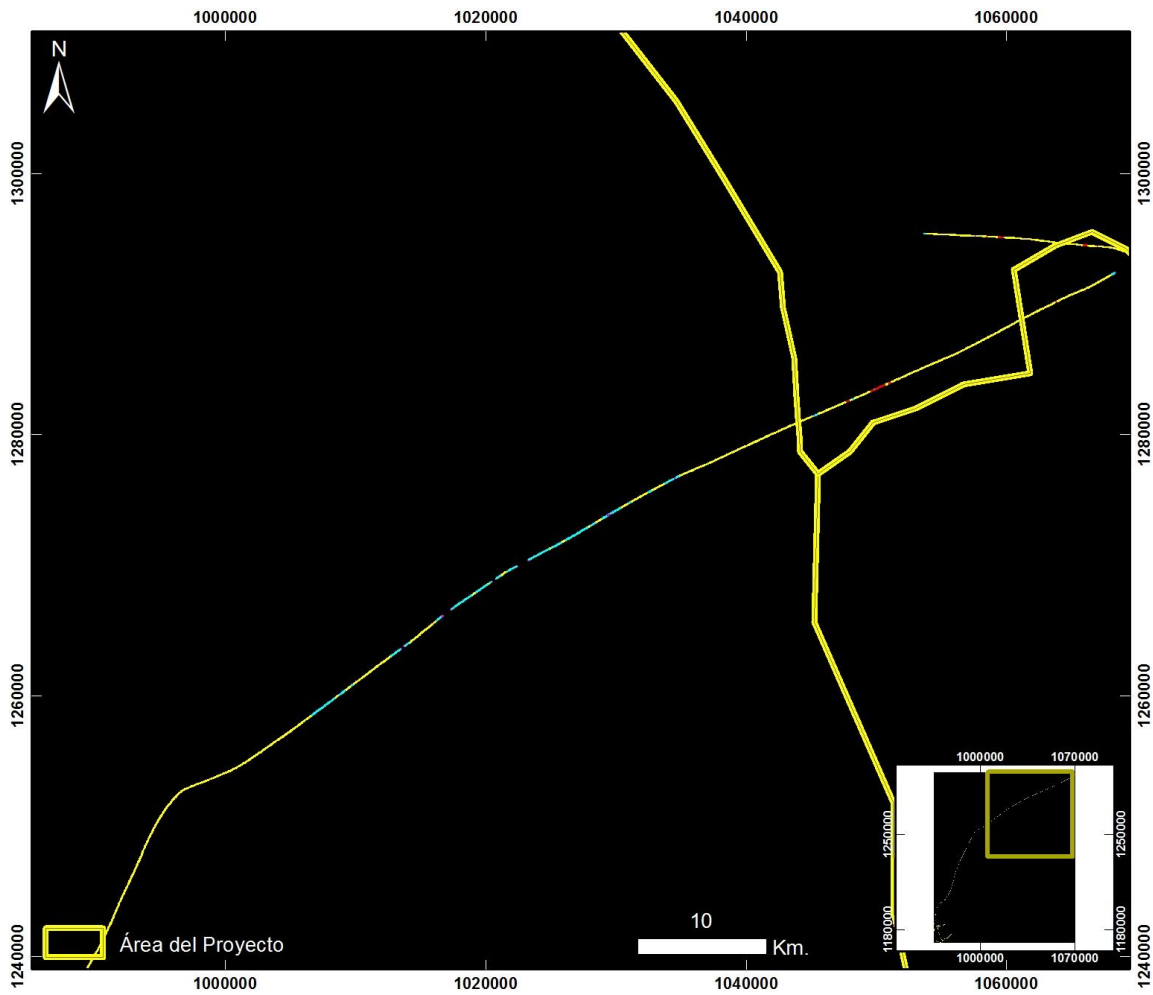


ID: 20130726 Traslado Bahía Solano - Carepa - Area 14 - Vuelo17_Taxi_MCARI

Proyección Transversal Mercator - Sistema de Referencia: MAGNA SIRGAS Colombia Oeste

IDENTIFICACIÓN DE ÁREAS CON POTENCIAL HIDROCARBURÍFERO

**Cuencas Guajira, Cesar-Ranchería, Tumaco, Chocó y Urabá
Colombia**



**Cuencas Tumaco, Chocó y Urabá
BAHÍA SOLANO – CAREPA – ÁREA 14
ZOOM 2**

20130726 Traslado Bahía Solano - Carepa - Área 14 - Vuelo17_Taxi

PRODUCTO: Índice de Clorofila Hiperespectral SIPI



ID: 20130726 Traslado Bahía Solano - Carepa - Area 14 - Vuelo17_Taxi_SIPi

Proyección Transversal Mercator - Sistema de Referencia: MAGNA SIRGAS Colombia Oeste

IDENTIFICACIÓN DE ÁREAS CON POTENCIAL HIDROCARBURÍFERO

**Cuencas Guajira, Cesar-Ranchería, Tumaco, Chocó y Urabá
Colombia**



**Cuencas Tumaco, Chocó y Urabá
BAHÍA SOLANO – CAREPA – ÁREA 14
ZOOM 2**

20130726 Traslado Bahía Solano - Carepa - Área 14 - Vuelo17_Taxi

PRODUCTO: Índice de Clorofila Hiperespectral TVI



ID: 20130726 Traslado Bahía Solano - Carepa - Area 14 - Vuelo17_Taxi_TVI

Proyección Transversal Mercator - Sistema de Referencia: MAGNA SIRGAS Colombia Oeste

IDENTIFICACIÓN DE ÁREAS CON POTENCIAL HIDROCARBURÍFERO

**Cuencas Guajira, Cesar-Ranchería, Tumaco, Chocó y Urabá
Colombia**



**Cuencas Tumaco, Chocó y Urabá
BAHÍA SOLANO – CAREPA – ÁREA 14
ZOOM 2**

20130726 Traslado Bahía Solano - Carepa - Área 14 - Vuelo17_Taxi

PRODUCTO: Índice de Contenido de Agua WCI



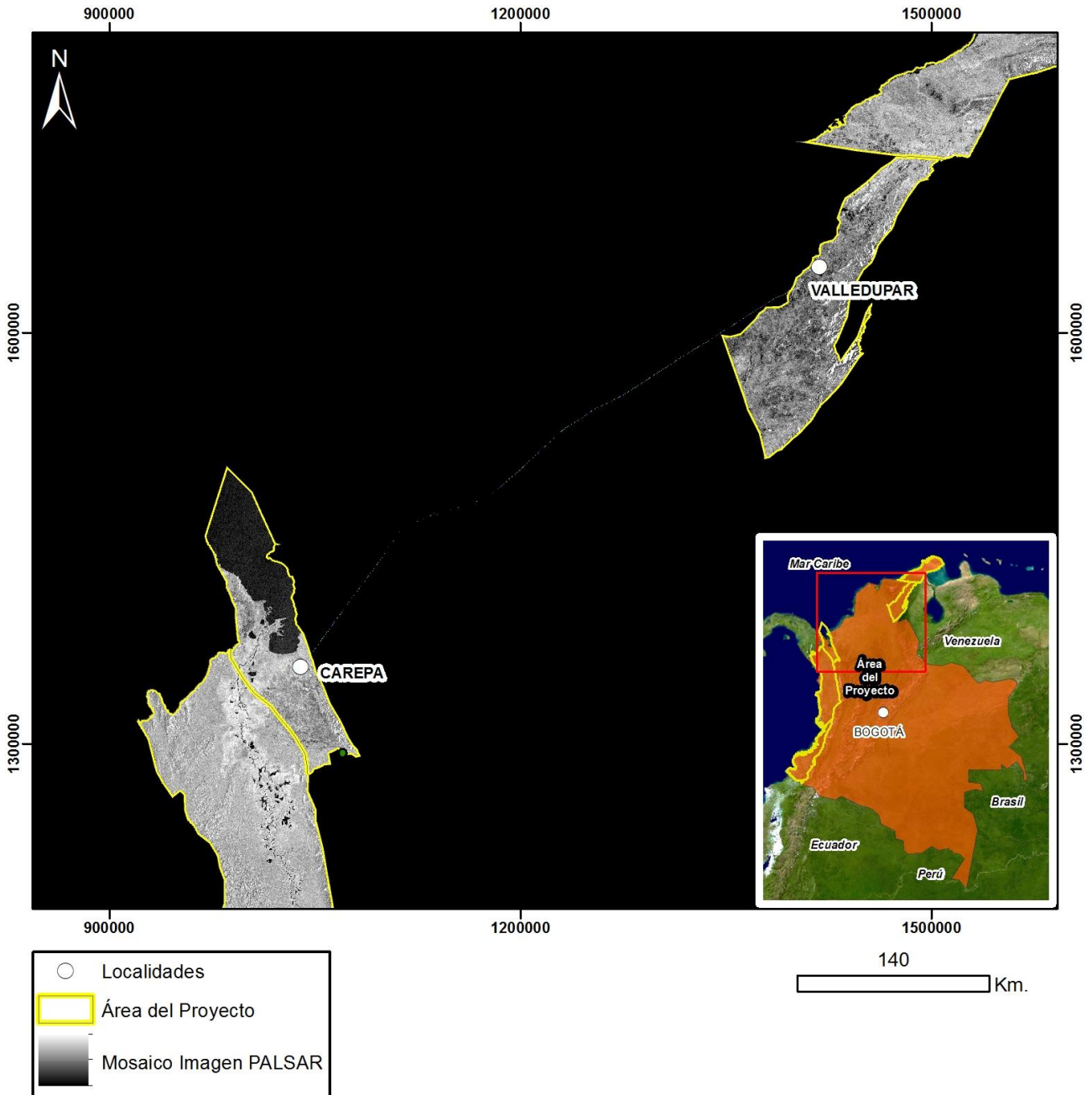
ID: 20130726 Traslado Bahía Solano - Carepa - Area 14 - Vuelo17_Taxi_WCI

Proyección Transversal Mercator - Sistema de Referencia: MAGNA SIRGAS Colombia Oeste

IDENTIFICACIÓN DE ÁREAS CON POTENCIAL HIDROCARBURÍFERO

**Cuencas Guajira, Cesar-Ranchería, Tumaco, Chocó y Urabá
 Colombia**

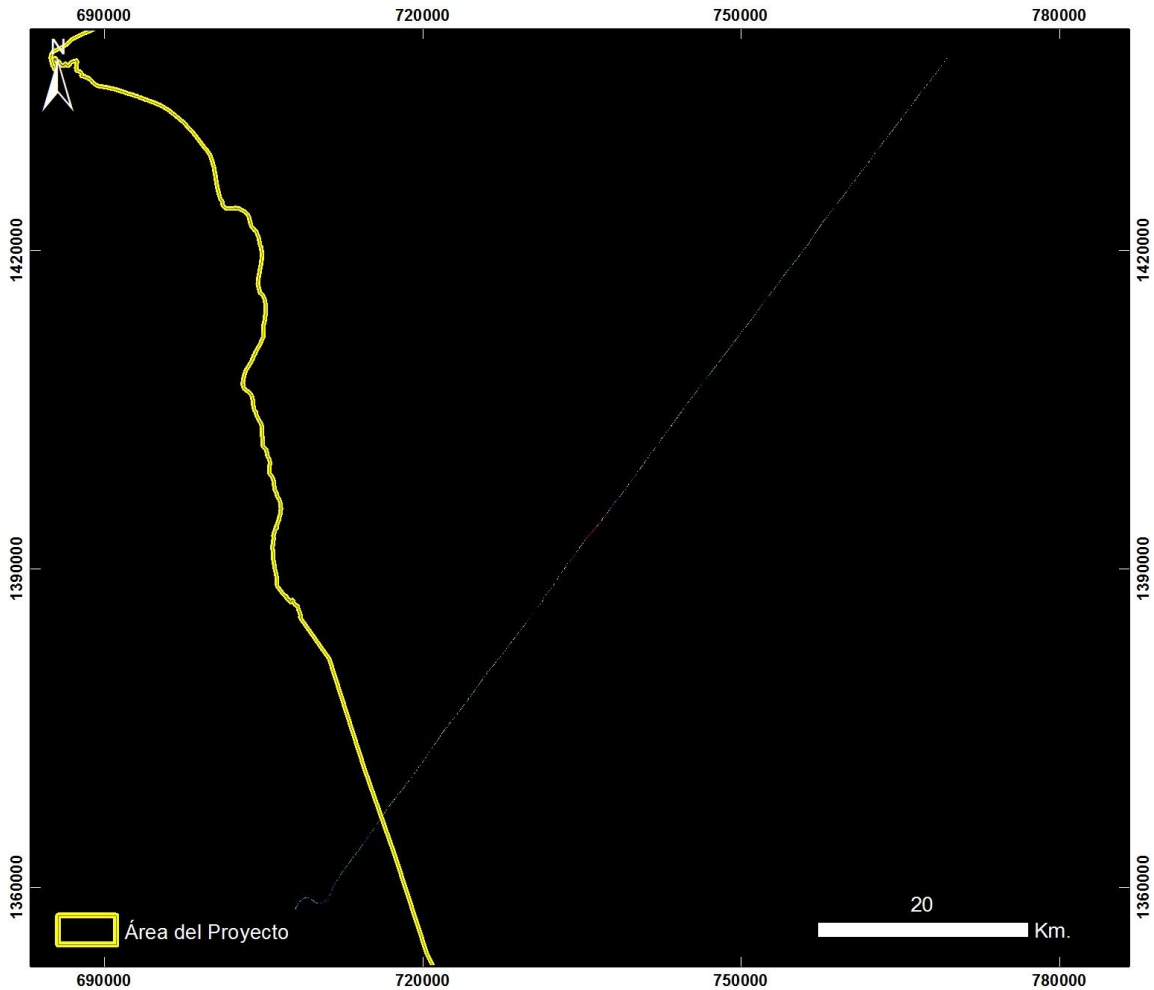
TRASLADO VALLEDUPAR - CAREPA - VUELO 17



Mapa de Localización de Datos Hiperespectrales
 Proyección Transversal Mercator - Sistema de Referencia: MAGNA-SIRGAS Colombia Bogotá

IDENTIFICACIÓN DE ÁREAS CON POTENCIAL HIDROCARBURÍFERO

**Cuencas Guajira, Cesar-Ranchería, Tumaco, Chocó y Urabá
Colombia**



**Cuencas Tumaco, Chocó y Urabá
VALLEDUPAR – CAREPA**

20130915 Traslado Valledupar - Carepa - Vuelo17_OS1

PRODUCTO: Índice de Estrés Geobotánico IEG

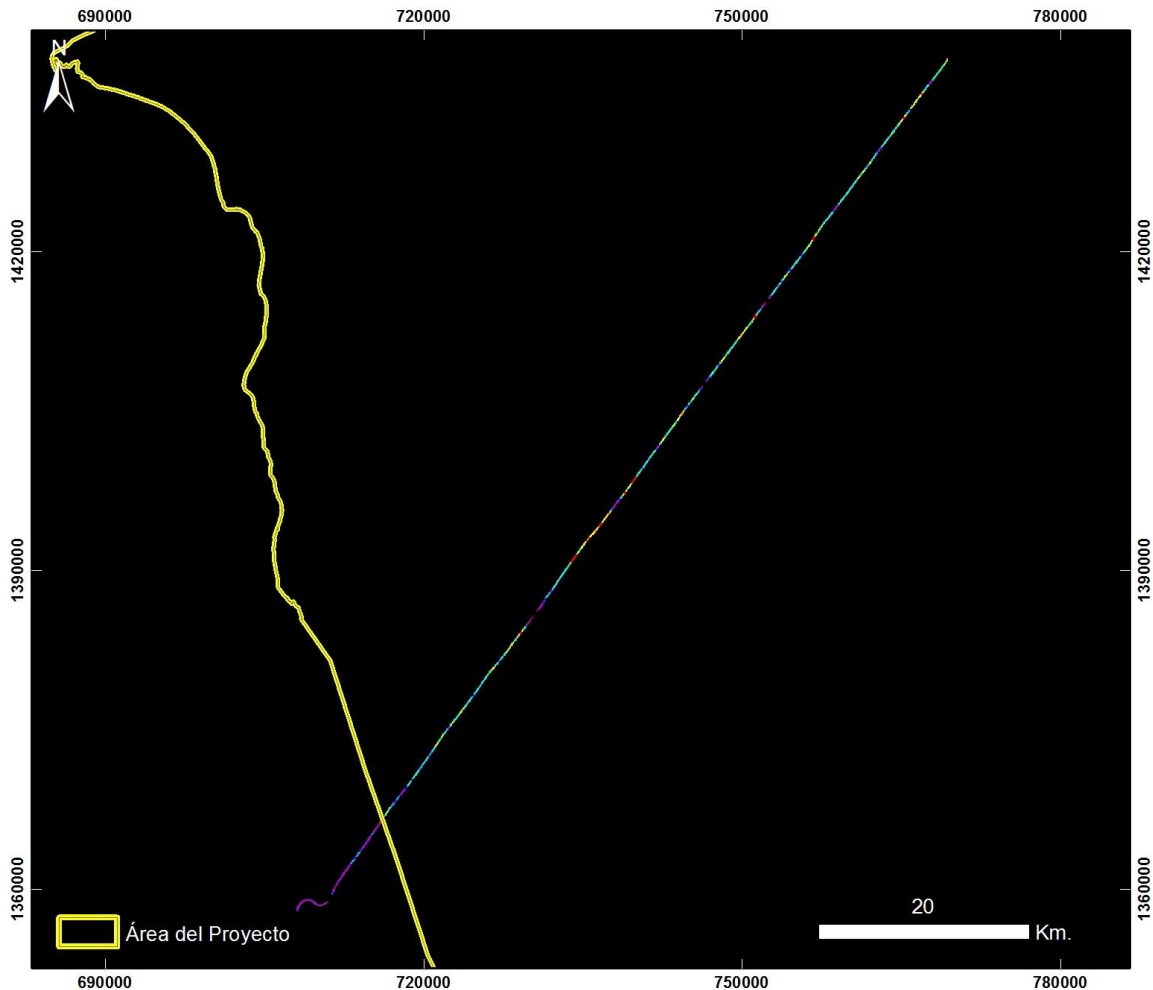


ID: 20130915 Traslado Valledupar - Carepa - Vuelo17_OS1_IEG

Proyección Transversal Mercator - Sistema de Referencia: MAGNA-SIRGAS Colombia Bogotá

IDENTIFICACIÓN DE ÁREAS CON POTENCIAL HIDROCARBURÍFERO

**Cuencas Guajira, Cesar-Ranchería, Tumaco, Chocó y Urabá
Colombia**



**Cuencas Tumaco, Chocó y Urabá
VALLEDUPAR – CAREPA**

20130915 Traslado Valledupar - Carepa - Vuelo17_OS1

PRODUCTO: Índice de Clorofila Hiperespectral MCARI




ID: 20130915 Traslado Valledupar - Carepa - Vuelo17_OS1_MCARI

Proyección Transversal Mercator - Sistema de Referencia: MAGNA-SIRGAS Colombia Bogotá

IDENTIFICACIÓN DE ÁREAS CON POTENCIAL HIDROCARBURÍFERO

**Cuencas Guajira, Cesar-Ranchería, Tumaco, Chocó y Urabá
Colombia**



**Cuencas Tumaco, Chocó y Urabá
VALLEDUPAR – CAREPA**

20130915 Traslado Valledupar - Carepa - Vuelo17_OS1

PRODUCTO: Índice de Clorofila Hiperespectral SIPI

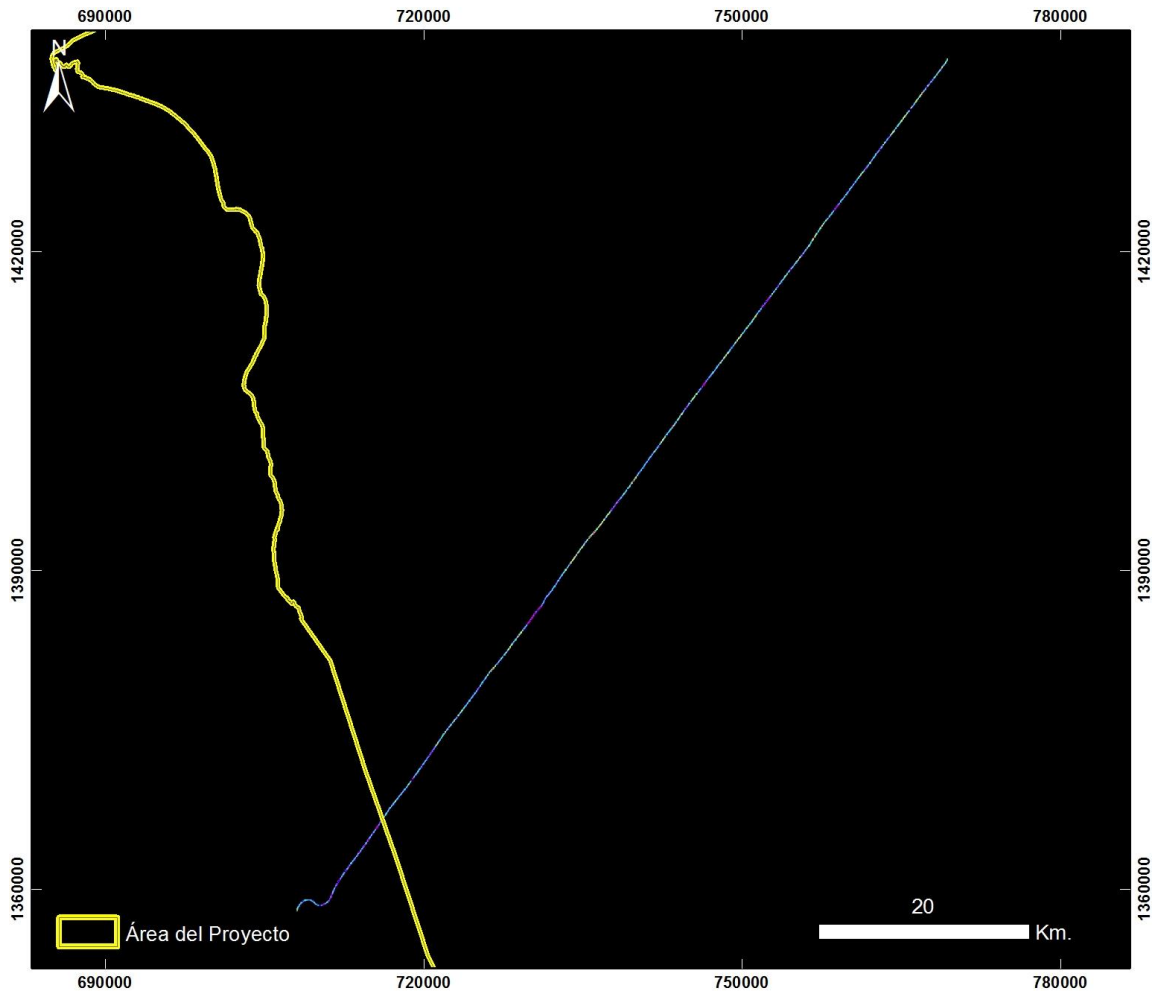


ID: 20130915 Traslado Valledupar - Carepa - Vuelo17_OS1_SIPi

Proyección Transversal Mercator - Sistema de Referencia: MAGNA-SIRGAS Colombia Bogotá

IDENTIFICACIÓN DE ÁREAS CON POTENCIAL HIDROCARBURÍFERO

**Cuencas Guajira, Cesar-Ranchería, Tumaco, Chocó y Urabá
Colombia**



**Cuencas Tumaco, Chocó y Urabá
VALLEDUPAR – CAREPA**

20130915 Traslado Valledupar - Carepa - Vuelo17_OS1

PRODUCTO: Índice de Clorofila Hiperespectral TVI

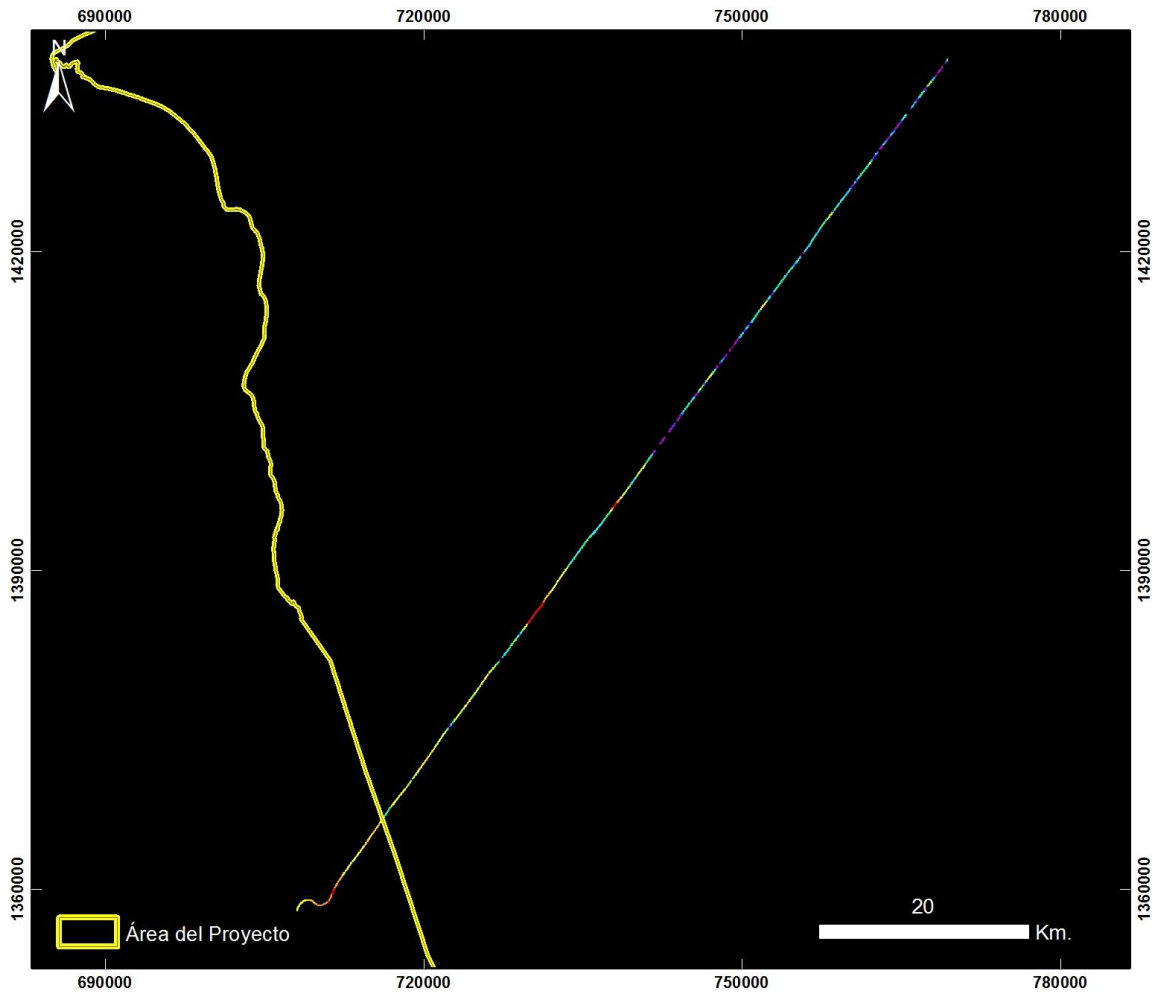


ID: 20130915 Traslado Valledupar - Carepa - Vuelo17_OS1_TVI

Proyección Transversal Mercator - Sistema de Referencia: MAGNA-SIRGAS Colombia Bogotá

IDENTIFICACIÓN DE ÁREAS CON POTENCIAL HIDROCARBURÍFERO

**Cuencas Guajira, Cesar-Ranchería, Tumaco, Chocó y Urabá
Colombia**



**Cuencas Tumaco, Chocó y Urabá
VALLEDUPAR – CAREPA**

20130915 Traslado Valledupar - Carepa - Vuelo17_OS1

PRODUCTO: Índice de Contenido de Agua WCI

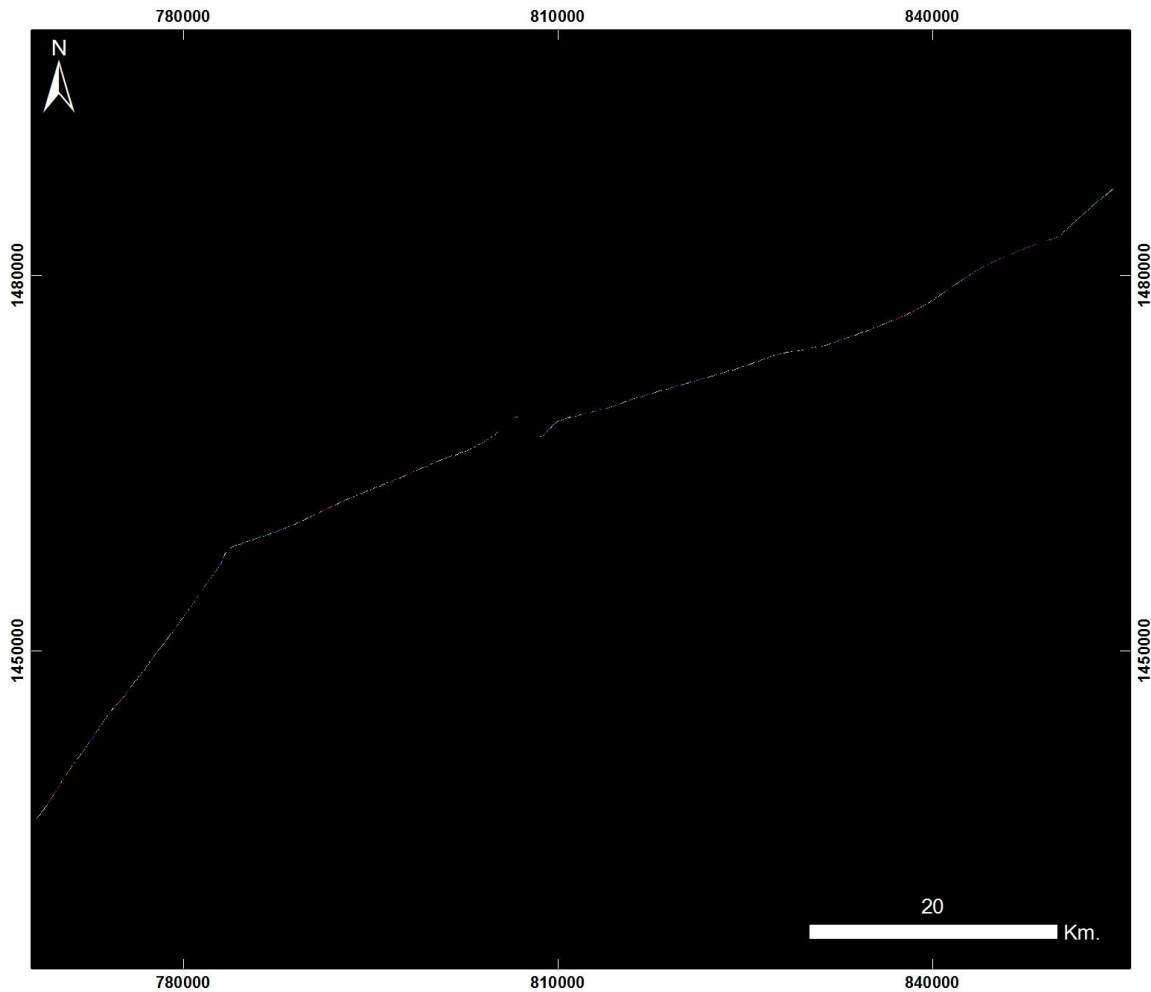


ID: 20130915 Traslado Valledupar - Carepa - Vuelo17_OS1_WCI

Proyección Transversal Mercator - Sistema de Referencia: MAGNA-SIRGAS Colombia Bogotá

IDENTIFICACIÓN DE ÁREAS CON POTENCIAL HIDROCARBURÍFERO

**Cuencas Guajira, Cesar-Ranchería, Tumaco, Chocó y Urabá
Colombia**



**Cuencas Tumaco, Chocó y Urabá
VALLEDUPAR – CAREPA**

20130915 Traslado Valledupar - Carepa - Vuelo17_CS2

PRODUCTO: Índice de Estrés Geobotánico IEG

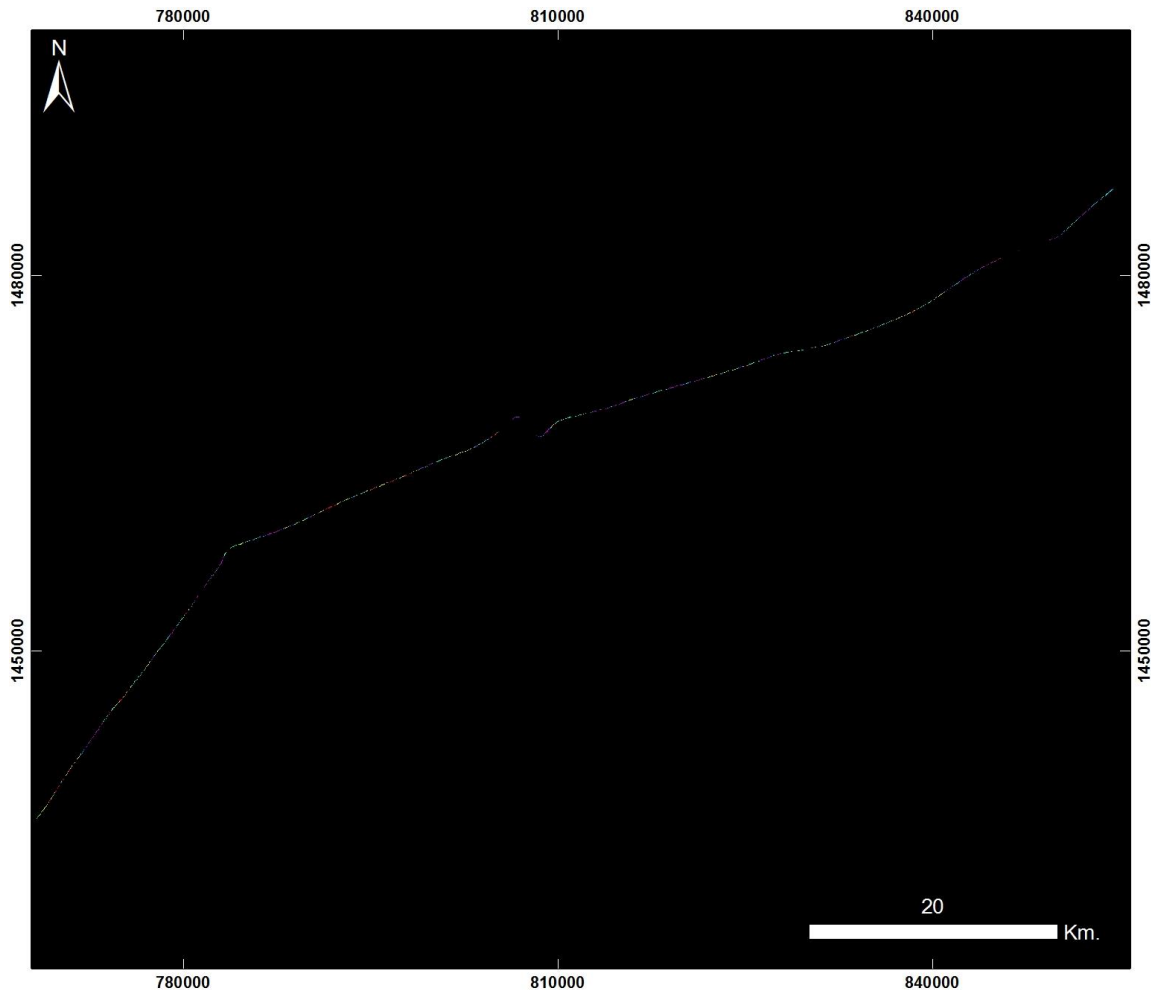


ID: 20130915 Traslado Valledupar - Carepa - Vuelo17_CS2_IEG

Proyección Transversal Mercator - Sistema de Referencia: MAGNA-SIRGAS Colombia Bogotá

IDENTIFICACIÓN DE ÁREAS CON POTENCIAL HIDROCARBURÍFERO

**Cuencas Guajira, Cesar-Ranchería, Tumaco, Chocó y Urabá
Colombia**



**Cuencas Tumaco, Chocó y Urabá
VALLEDUPAR – CAREPA**

20130915 Traslado Valledupar - Carepa - Vuelo17_CS2

PRODUCTO: Índice de Clorofila Hiperespectral MCARI

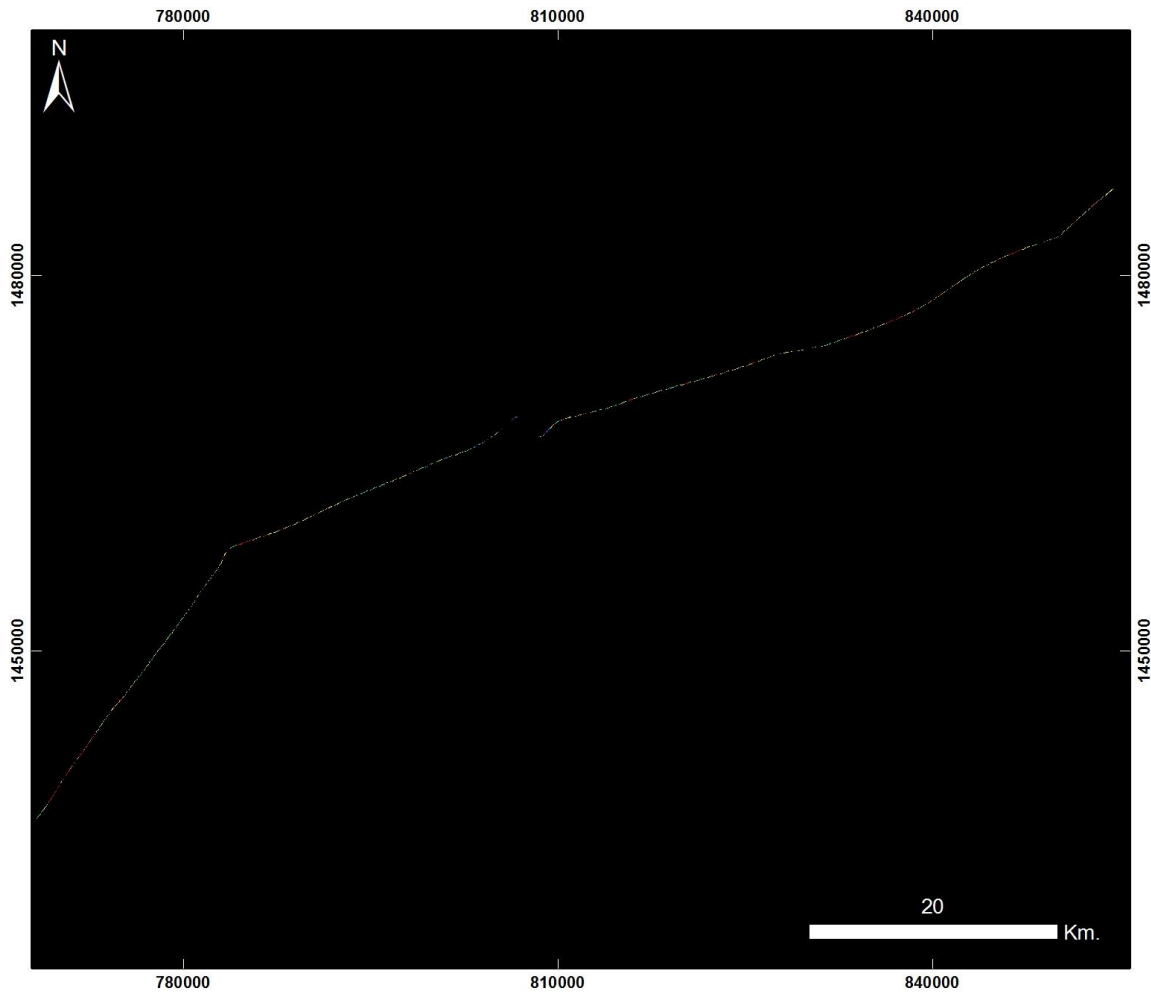


ID: 20130915 Traslado Valledupar - Carepa - Vuelo17_CS2_MCARI

Proyección Transversal Mercator - Sistema de Referencia: MAGNA-SIRGAS Colombia Bogotá

IDENTIFICACIÓN DE ÁREAS CON POTENCIAL HIDROCARBURÍFERO

**Cuencas Guajira, Cesar-Ranchería, Tumaco, Chocó y Urabá
Colombia**



**Cuencas Tumaco, Chocó y Urabá
VALLEDUPAR – CAREPA**

20130915 Traslado Valledupar - Carepa - Vuelo17_CS2

PRODUCTO: Índice de Clorofila Hiperespectral SIPI

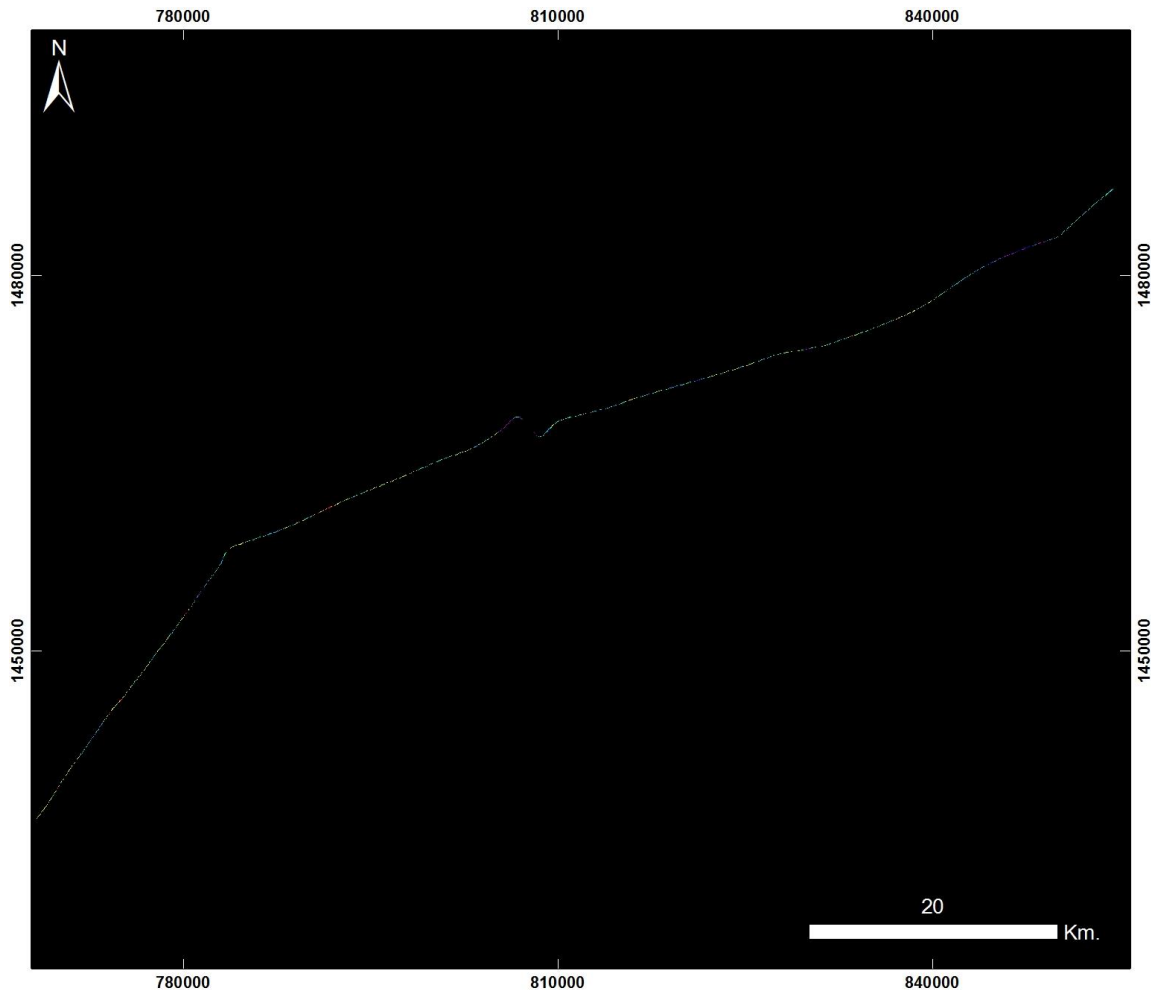


ID: 20130915 Traslado Valledupar - Carepa - Vuelo17_CS2_SIPI

Proyección Transversal Mercator - Sistema de Referencia: MAGNA-SIRGAS Colombia Bogotá

IDENTIFICACIÓN DE ÁREAS CON POTENCIAL HIDROCARBURÍFERO

**Cuencas Guajira, Cesar-Ranchería, Tumaco, Chocó y Urabá
Colombia**



**Cuencas Tumaco, Chocó y Urabá
VALLEDUPAR – CAREPA**

20130915 Traslado Valledupar - Carepa - Vuelo17_CS2

PRODUCTO: Índice de Clorofila Hiperespectral TVI

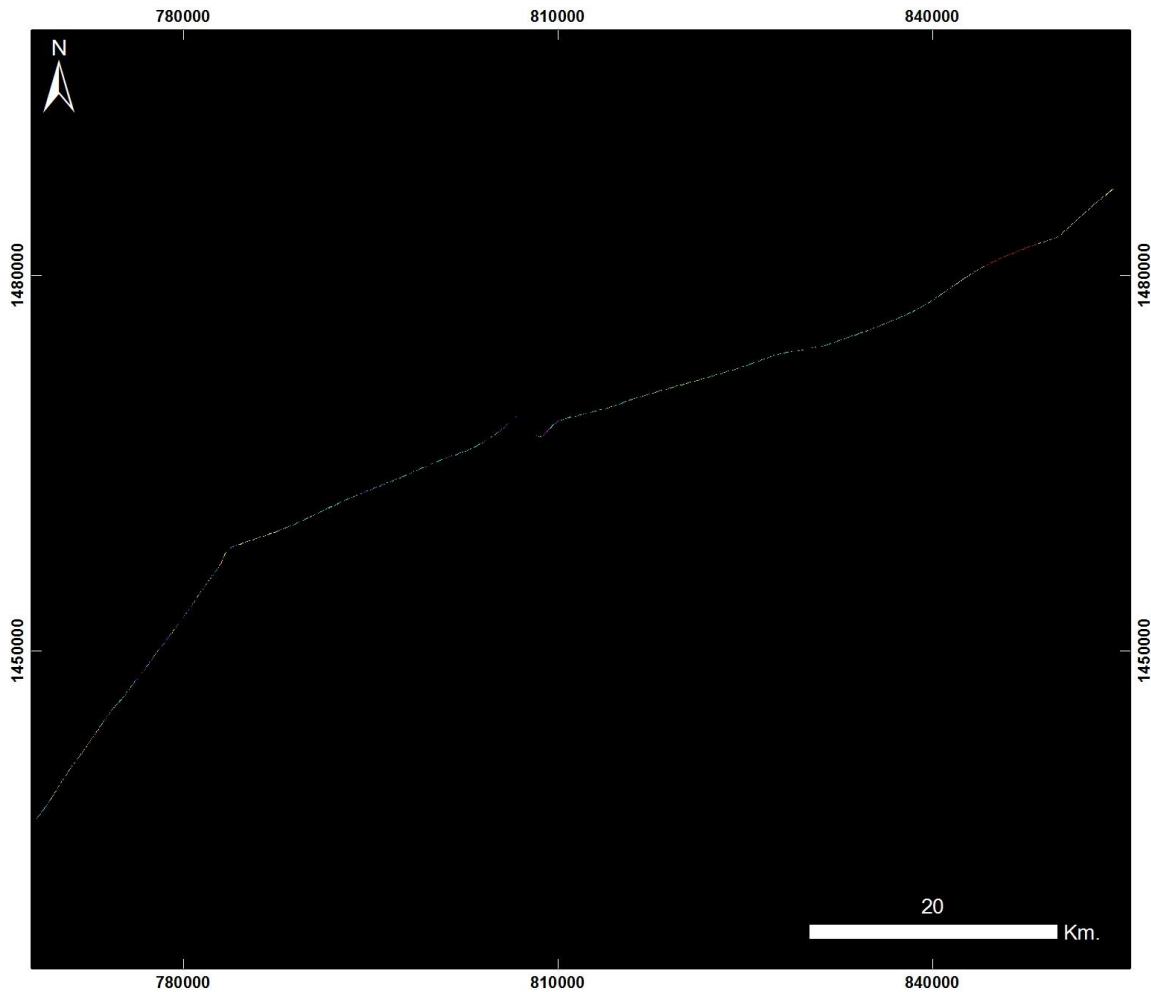


ID: 20130915 Traslado Valledupar - Carepa - Vuelo17_CS2_TV1

Proyección Transversal Mercator - Sistema de Referencia: MAGNA-SIRGAS Colombia Bogotá

IDENTIFICACIÓN DE ÁREAS CON POTENCIAL HIDROCARBURÍFERO

**Cuencas Guajira, Cesar-Ranchería, Tumaco, Chocó y Urabá
Colombia**



**Cuencas Tumaco, Chocó y Urabá
VALLEDUPAR – CAREPA**

20130915 Traslado Valledupar - Carepa - Vuelo17_CS2

PRODUCTO: Índice de Contenido de Agua WCI

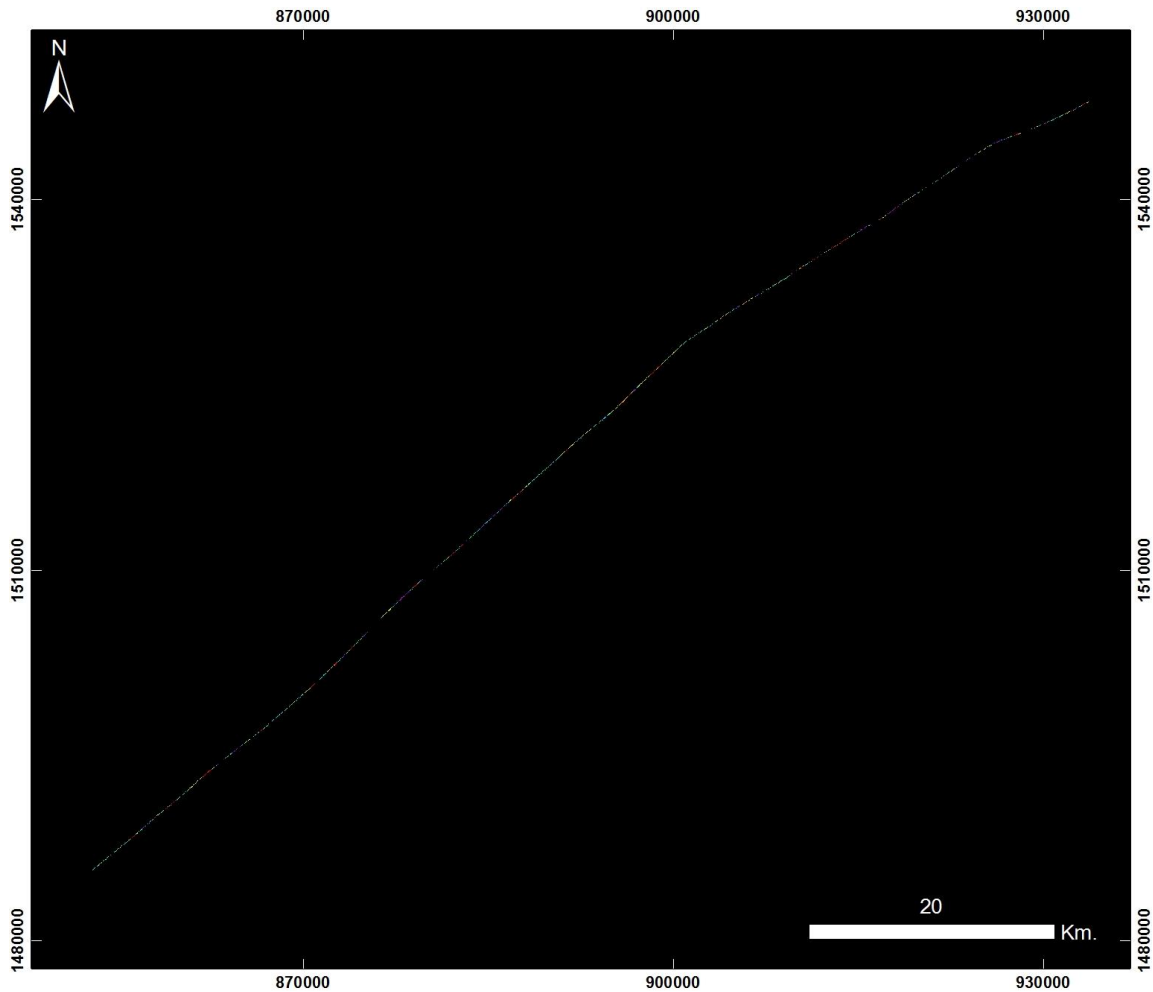


ID: 20130915 Traslado Valledupar - Carepa - Vuelo17_CS2_WCI

Proyección Transversal Mercator - Sistema de Referencia: MAGNA-SIRGAS Colombia Bogotá

IDENTIFICACIÓN DE ÁREAS CON POTENCIAL HIDROCARBURÍFERO

**Cuencas Guajira, Cesar-Ranchería, Tumaco, Chocó y Urabá
Colombia**



**Cuencas Tumaco, Chocó y Urabá
VALLEDUPAR – CAREPA**

20130915 Traslado Valledupar - Carepa - Vuelo17_CN3

PRODUCTO: Índice de Estrés Geobotánico IEG

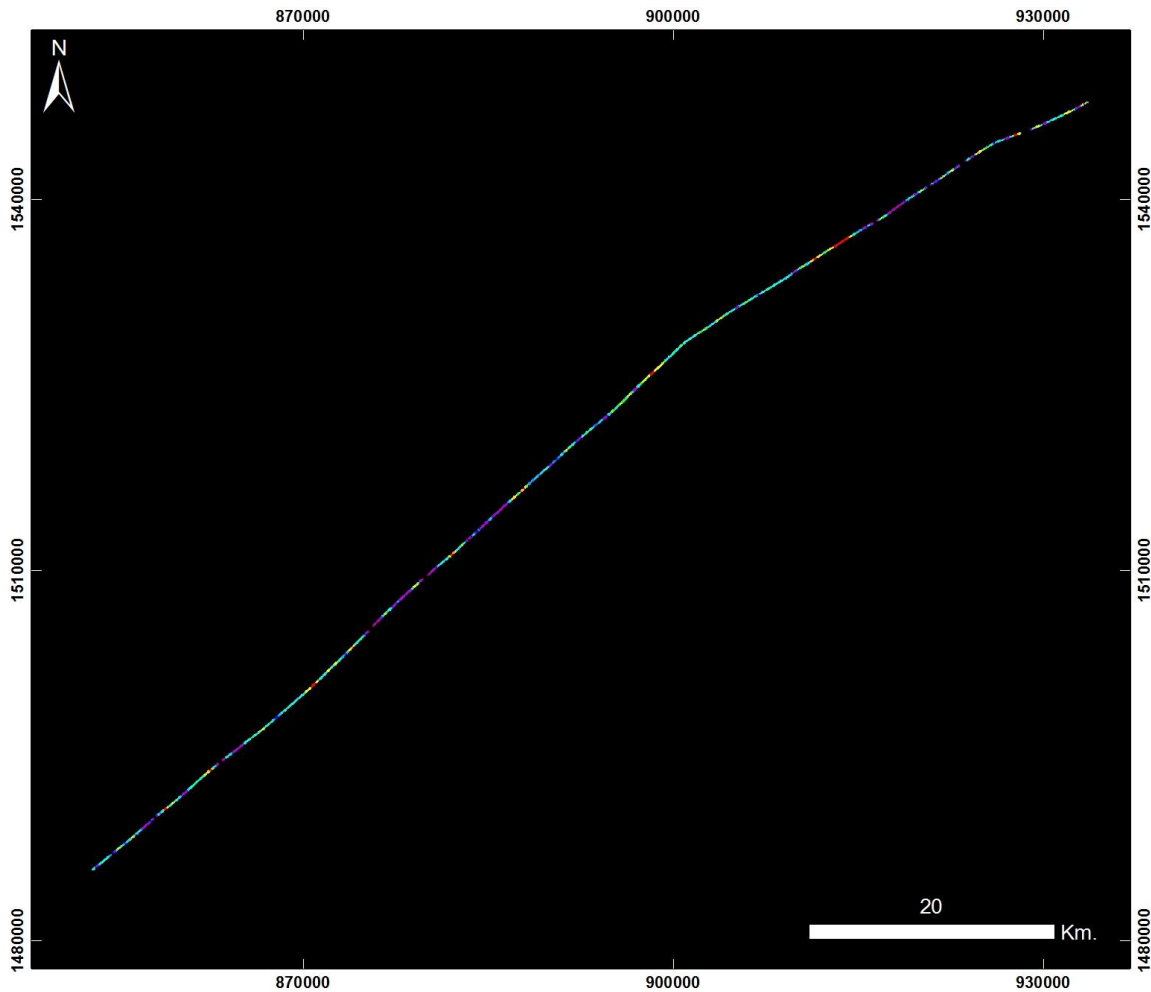


ID: 20130915 Traslado Valledupar - Carepa - Vuelo17_CN3_IEG

Proyección Transversal Mercator - Sistema de Referencia: MAGNA-SIRGAS Colombia Bogotá

IDENTIFICACIÓN DE ÁREAS CON POTENCIAL HIDROCARBURÍFERO

**Cuencas Guajira, Cesar-Ranchería, Tumaco, Chocó y Urabá
Colombia**



**Cuencas Tumaco, Chocó y Urabá
VALLEDUPAR – CAREPA**

20130915 Traslado Valledupar - Carepa - Vuelo17_CN3

PRODUCTO: Índice de Clorofila Hiperespectral MCARI

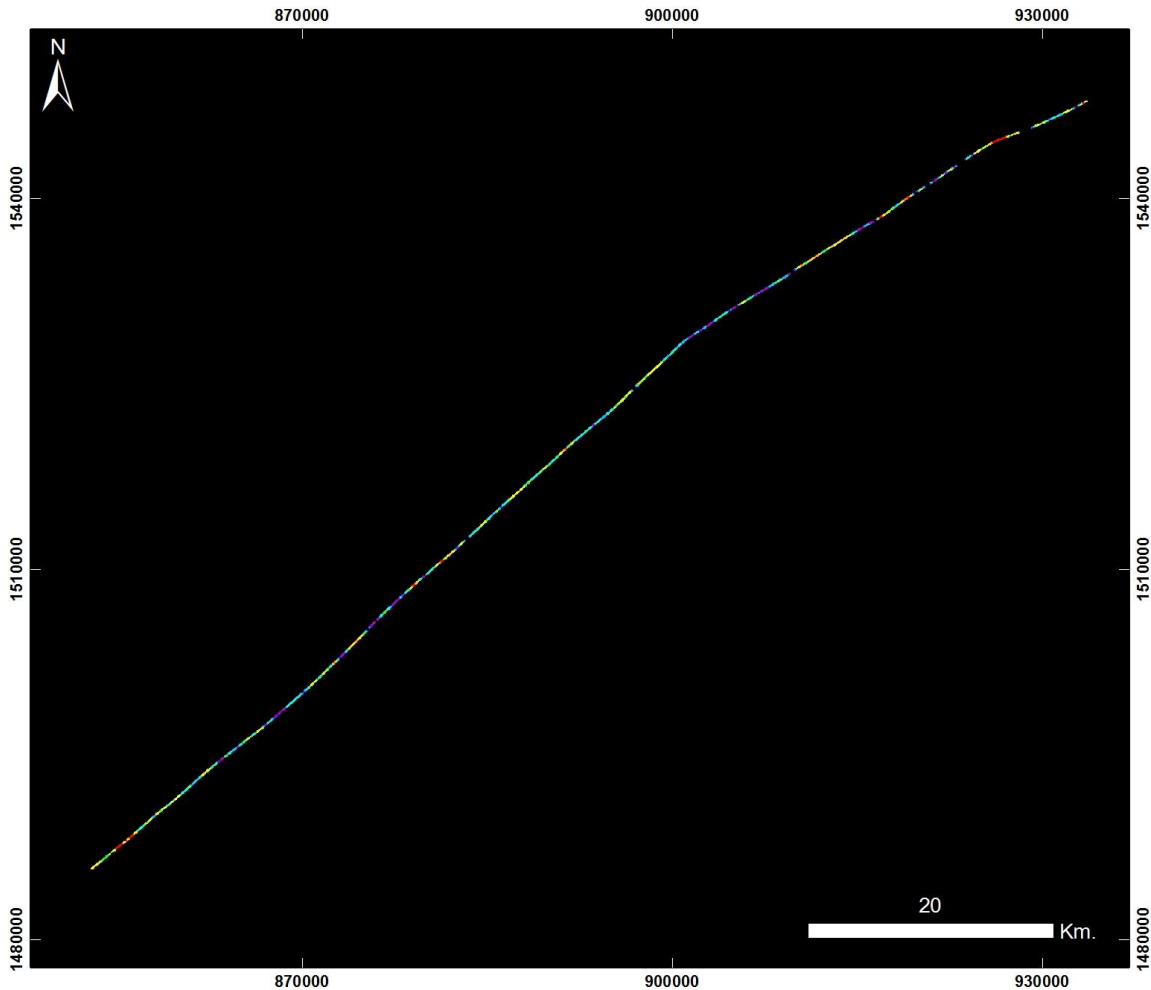


ID: 20130915 Traslado Valledupar - Carepa - Vuelo17_CN3_MCARI

Proyección Transversal Mercator - Sistema de Referencia: MAGNA-SIRGAS Colombia Bogotá

IDENTIFICACIÓN DE ÁREAS CON POTENCIAL HIDROCARBURÍFERO

**Cuencas Guajira, Cesar-Ranchería, Tumaco, Chocó y Urabá
Colombia**



**Cuencas Tumaco, Chocó y Urabá
VALLEDUPAR – CAREPA**

20130915 Traslado Valledupar - Carepa - Vuelo17_CN3

PRODUCTO: Índice de Clorofila Hiperespectral SIPI

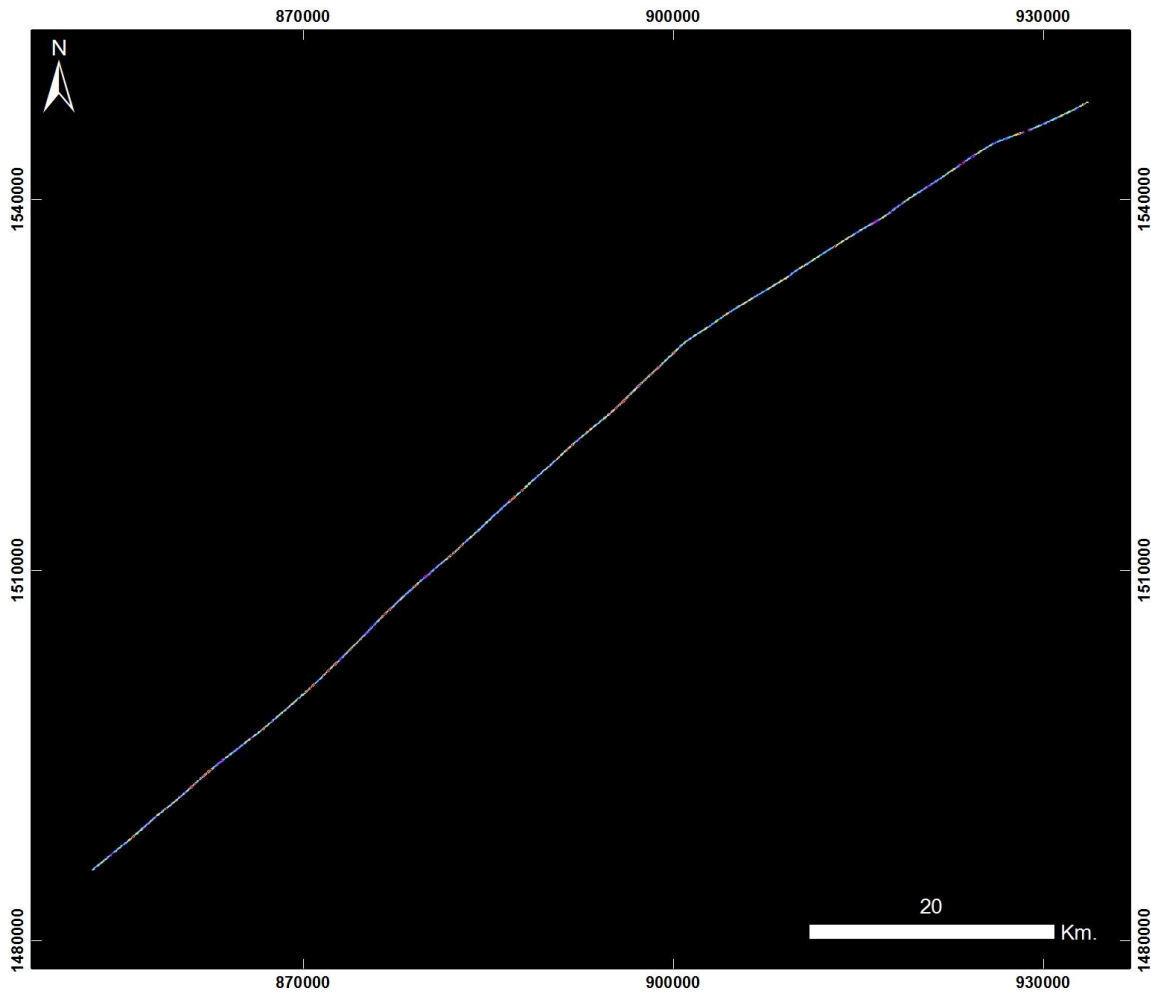


ID: 20130915 Traslado Valledupar - Carepa - Vuelo17_CN3_SIPi

Proyección Transversal Mercator - Sistema de Referencia: MAGNA-SIRGAS Colombia Bogotá

IDENTIFICACIÓN DE ÁREAS CON POTENCIAL HIDROCARBURÍFERO

**Cuencas Guajira, Cesar-Ranchería, Tumaco, Chocó y Urabá
Colombia**



**Cuencas Tumaco, Chocó y Urabá
VALLEDUPAR – CAREPA**

20130915 Traslado Valledupar - Carepa - Vuelo17_CN3

PRODUCTO: Índice de Clorofila Hiperespectral TVI

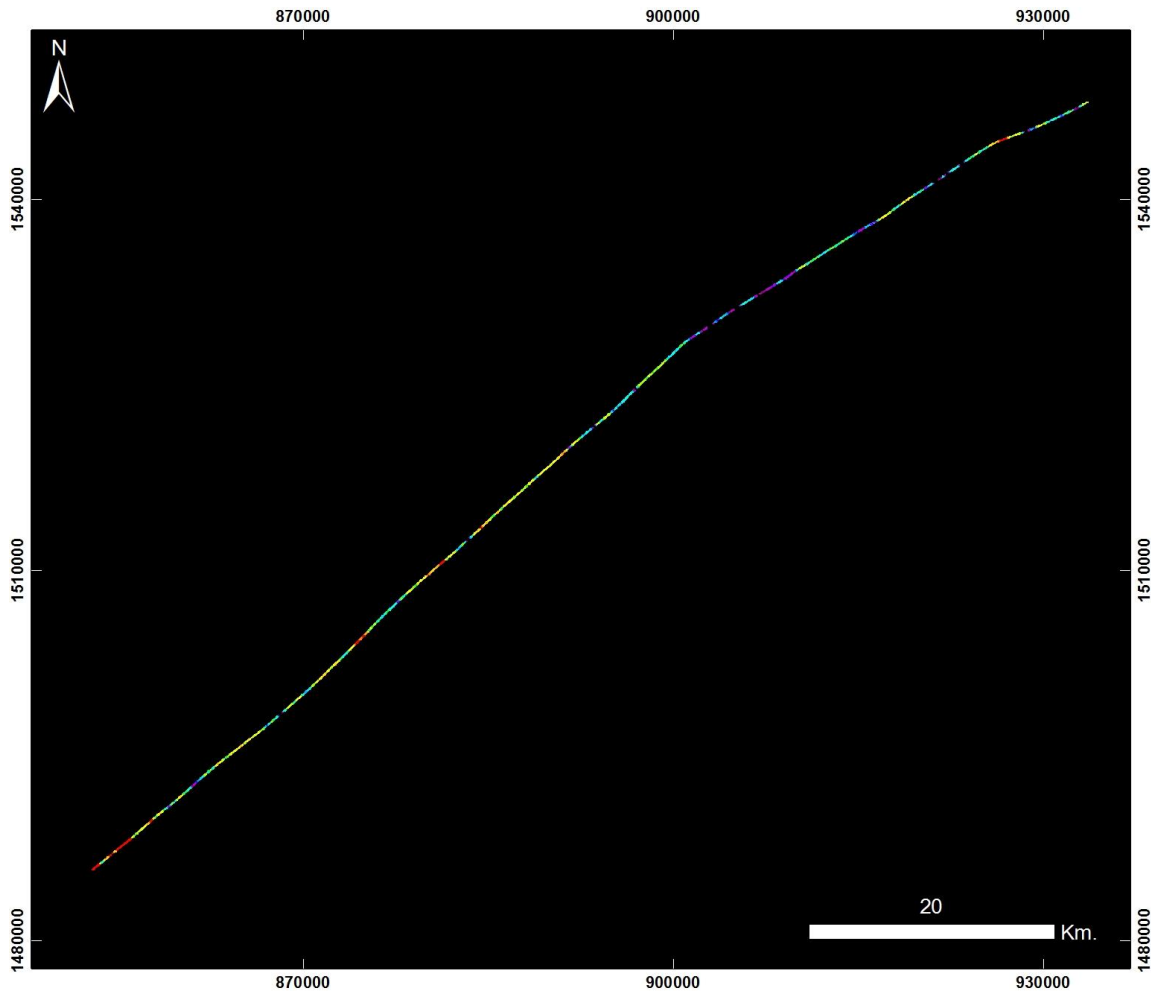


ID: 20130915 Traslado Valledupar - Carepa - Vuelo17_CN3_TV1

Proyección Transversal Mercator - Sistema de Referencia: MAGNA-SIRGAS Colombia Bogotá

IDENTIFICACIÓN DE ÁREAS CON POTENCIAL HIDROCARBURÍFERO

**Cuencas Guajira, Cesar-Ranchería, Tumaco, Chocó y Urabá
Colombia**



**Cuencas Tumaco, Chocó y Urabá
VALLEDUPAR – CAREPA**

20130915 Traslado Valledupar - Carepa - Vuelo17_CN3

PRODUCTO: Índice de Contenido de Agua WCI

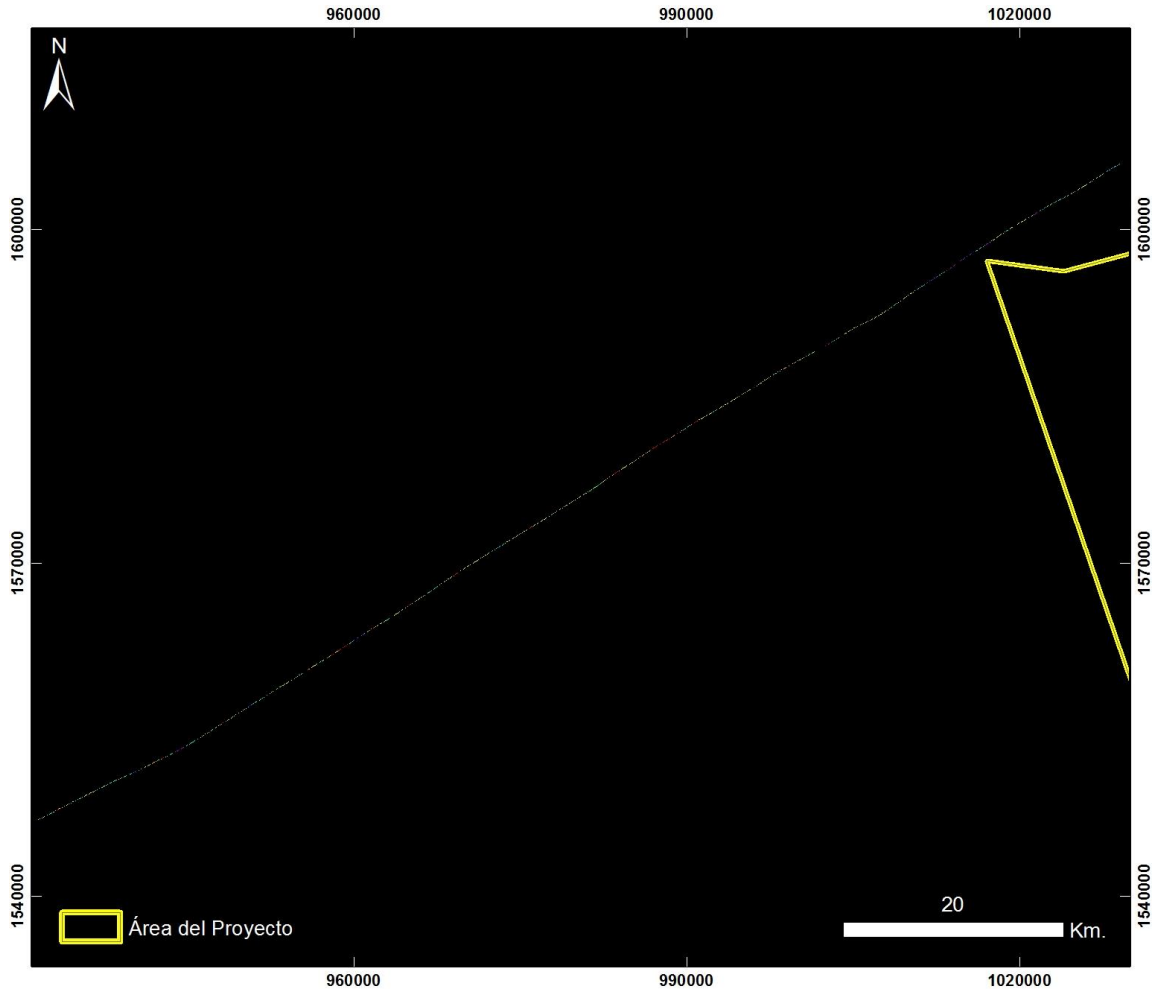


ID: 20130915 Traslado Valledupar - Carepa - Vuelo17_CN3_WCI

Proyección Transversal Mercator - Sistema de Referencia: MAGNA-SIRGAS Colombia Bogotá

IDENTIFICACIÓN DE ÁREAS CON POTENCIAL HIDROCARBURÍFERO

**Cuencas Guajira, Cesar-Ranchería, Tumaco, Chocó y Urabá
Colombia**



**Cuencas Tumaco, Chocó y Urabá
VALLEDUPAR – CAREPA**

20130915 Traslado Valledupar - Carepa - Vuelo17_NE4

PRODUCTO: Índice de Estrés Geobotánico IEG

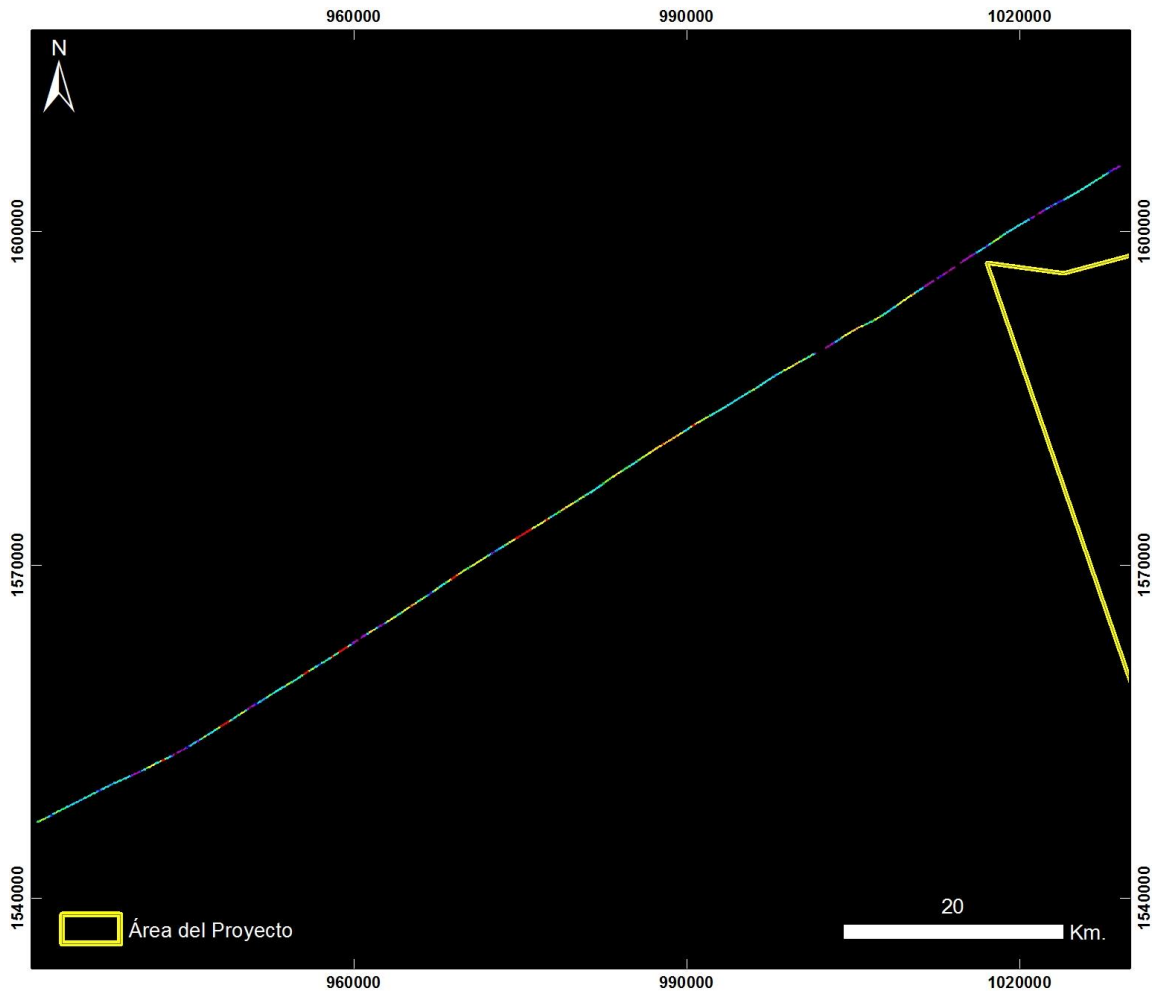


ID: 20130915 Traslado Valledupar - Carepa - Vuelo17_NE4_IEG

Proyección Transversal Mercator - Sistema de Referencia: MAGNA-SIRGAS Colombia Bogotá

IDENTIFICACIÓN DE ÁREAS CON POTENCIAL HIDROCARBURÍFERO

Cuencas Guajira, Cesar-Ranchería, Tumaco, Chocó y Urabá Colombia



**Cuencas Tumaco, Chocó y Urabá
VALLEDUPAR – CAREPA**

20130915 Traslado Valledupar - Carepa - Vuelo17_NE4

PRODUCTO: Índice de Clorofila Hiperespectral MCARI

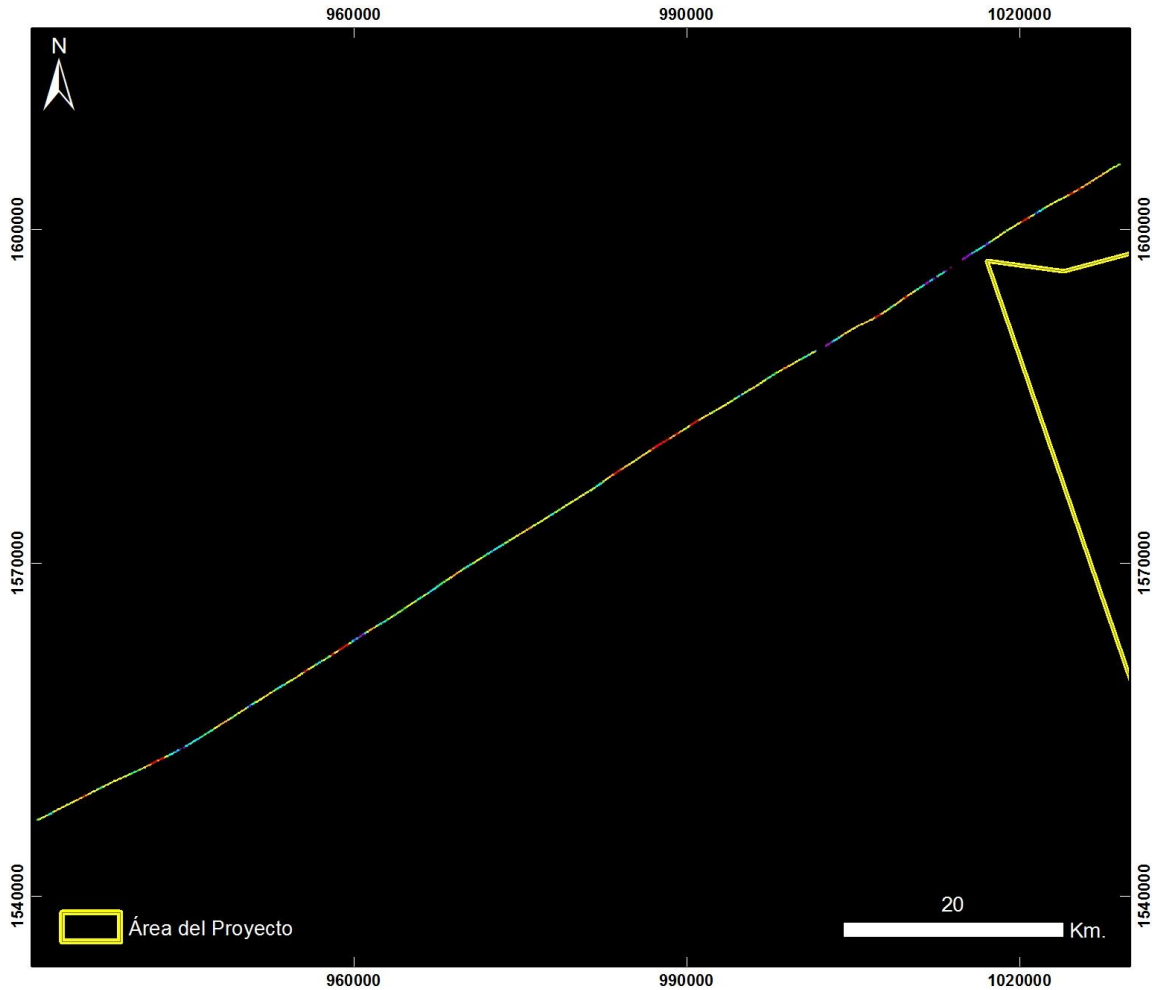


ID: 20130915 Traslado Valledupar - Carepa - Vuelo17_NE4_MCARI

Proyección Transversal Mercator - Sistema de Referencia: MAGNA-SIRGAS Colombia Bogotá

IDENTIFICACIÓN DE ÁREAS CON POTENCIAL HIDROCARBURÍFERO

**Cuencas Guajira, Cesar-Ranchería, Tumaco, Chocó y Urabá
Colombia**



**Cuencas Tumaco, Chocó y Urabá
VALLEDUPAR – CAREPA**

20130915 Traslado Valledupar - Carepa - Vuelo17_NE4

PRODUCTO: Índice de Clorofila Hiperespectral SIPI

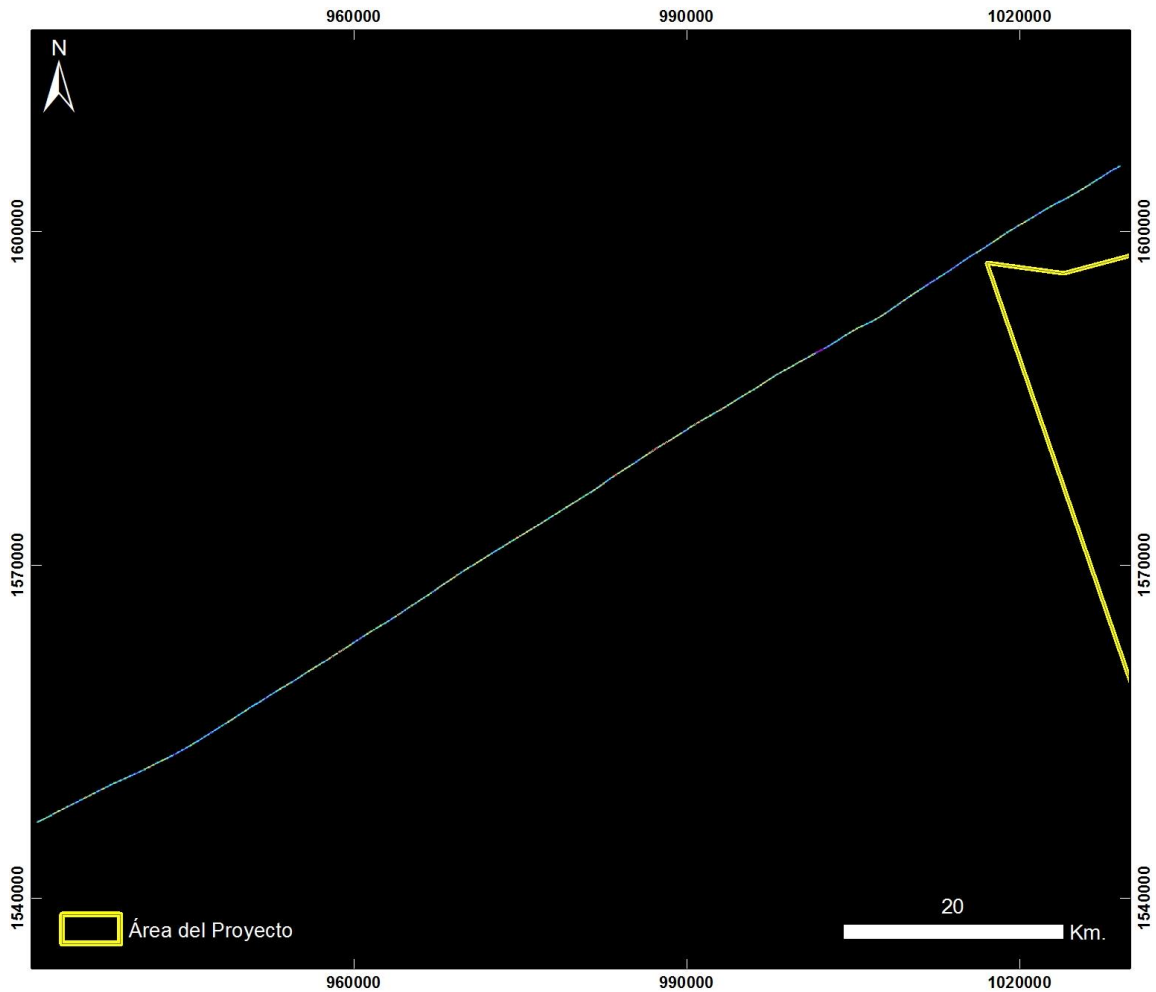


ID: 20130915 Traslado Valledupar - Carepa - Vuelo17_NE4_SIPi

Proyección Transversal Mercator - Sistema de Referencia: MAGNA-SIRGAS Colombia Bogotá

IDENTIFICACIÓN DE ÁREAS CON POTENCIAL HIDROCARBURÍFERO

**Cuencas Guajira, Cesar-Ranchería, Tumaco, Chocó y Urabá
Colombia**



**Cuencas Tumaco, Chocó y Urabá
VALLEDUPAR – CAREPA**

20130915 Traslado Valledupar - Carepa - Vuelo17_NE4

PRODUCTO: Índice de Clorofila Hiperespectral TVI

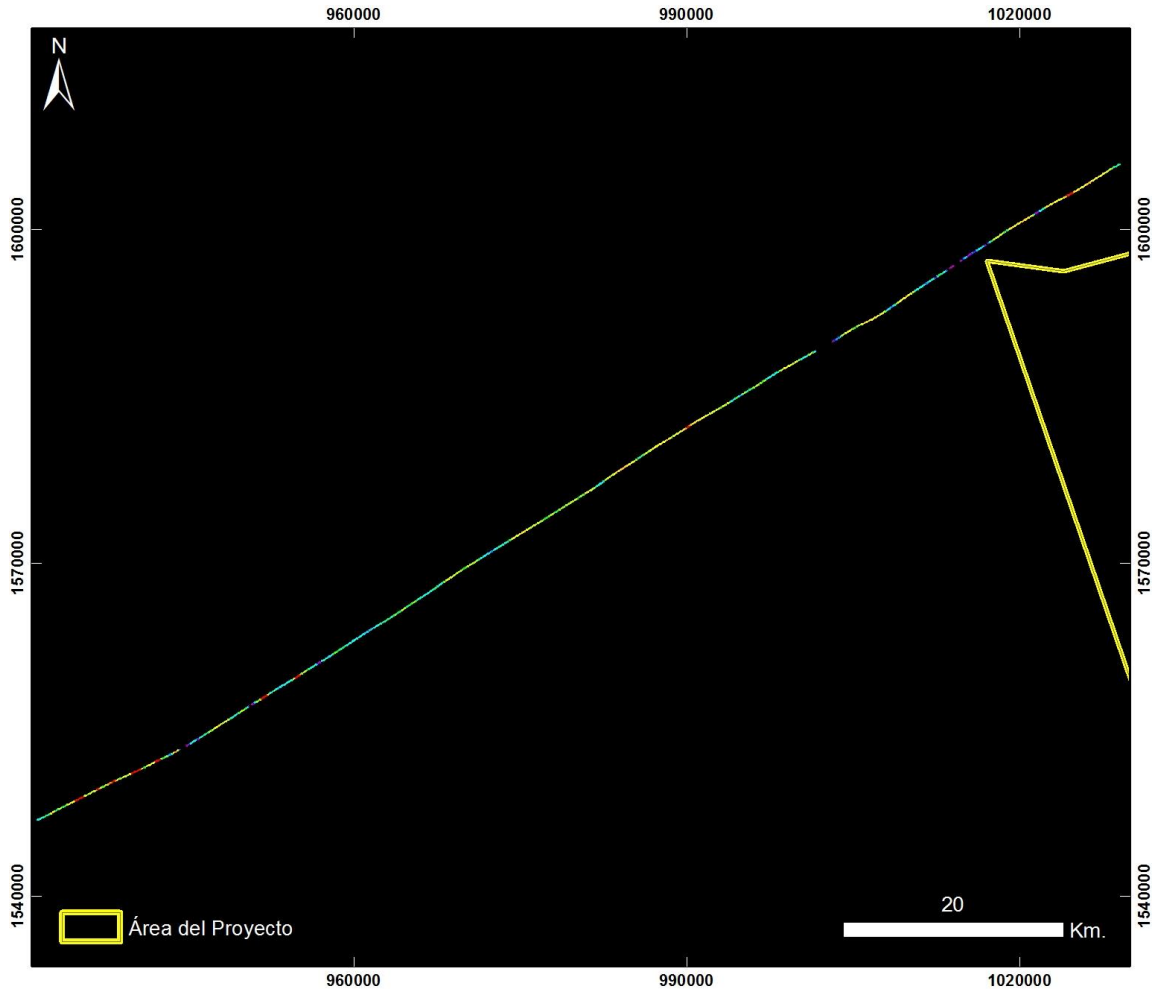


ID: 20130915 Traslado Valledupar - Carepa - Vuelo17_NE4_TV1

Proyección Transversal Mercator - Sistema de Referencia: MAGNA-SIRGAS Colombia Bogotá

IDENTIFICACIÓN DE ÁREAS CON POTENCIAL HIDROCARBURÍFERO

**Cuencas Guajira, Cesar-Ranchería, Tumaco, Chocó y Urabá
Colombia**



**Cuencas Tumaco, Chocó y Urabá
VALLEDUPAR – CAREPA**

20130915 Traslado Valledupar - Carepa - Vuelo17_NE4

PRODUCTO: Índice de Contenido de Agua WCI

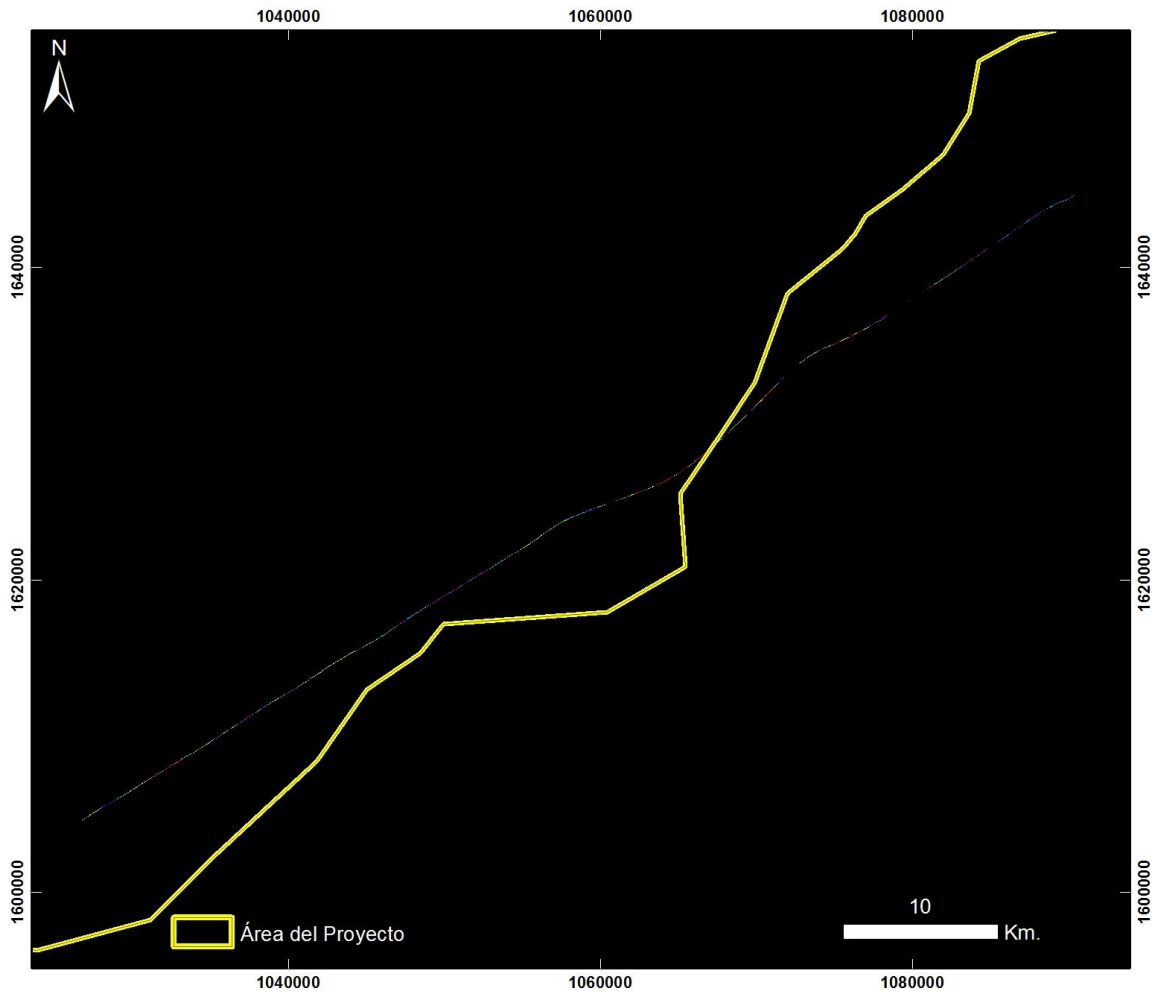


ID: 20130915 Traslado Valledupar - Carepa - Vuelo17_NE4_WCI

Proyección Transversal Mercator - Sistema de Referencia: MAGNA-SIRGAS Colombia Bogotá

IDENTIFICACIÓN DE ÁREAS CON POTENCIAL HIDROCARBURÍFERO

**Cuencas Guajira, Cesar-Ranchería, Tumaco, Chocó y Urabá
Colombia**



**Cuencas Tumaco, Chocó y Urabá
VALLEDUPAR – CAREPA**

20130915 Traslado Valledupar - Carepa - Vuelo17_NE5

PRODUCTO: Índice de Estrés Geobotánico IEG

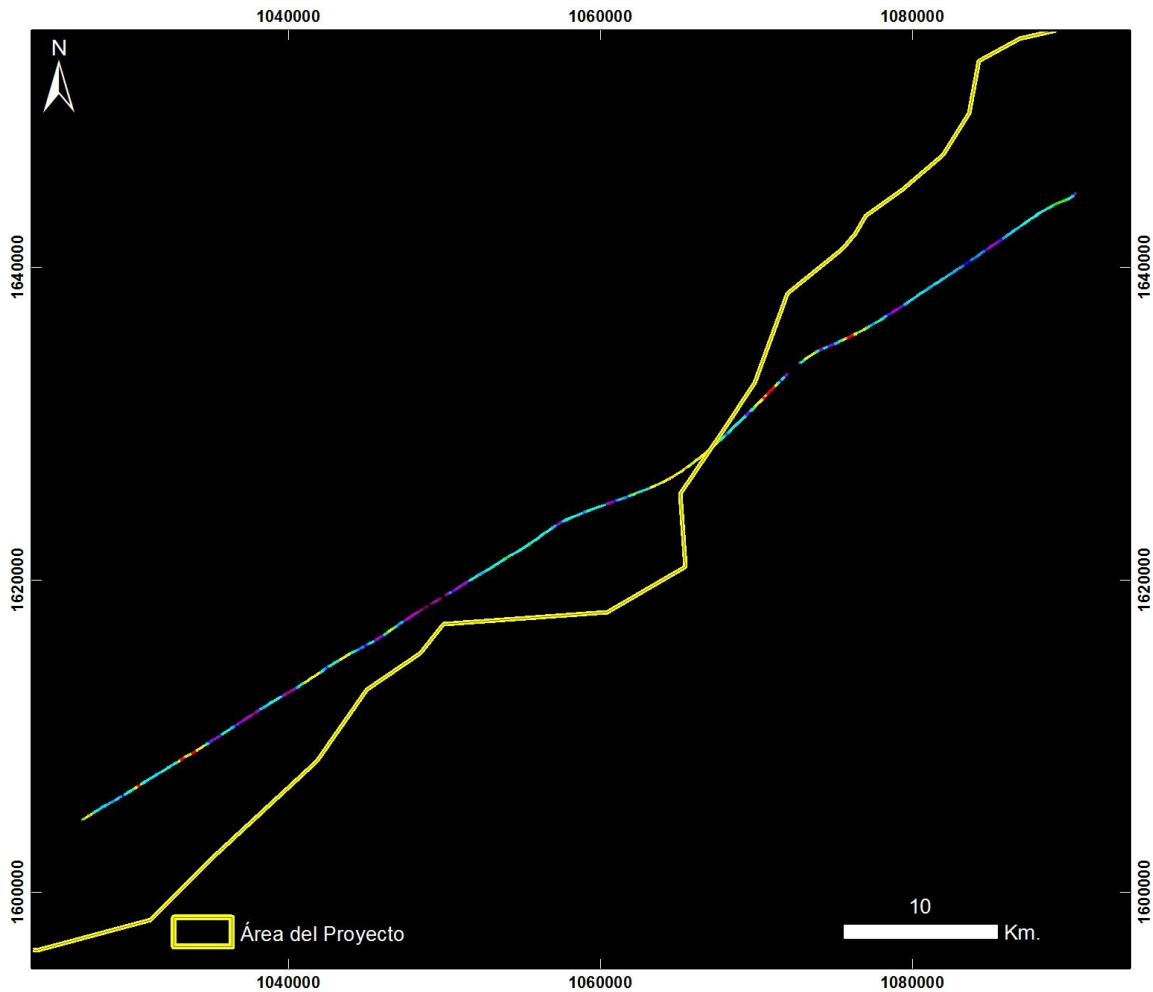


ID: 20130915 Traslado Valledupar - Carepa - Vuelo17_NE5_IEG

Proyección Transversal Mercator - Sistema de Referencia: MAGNA-SIRGAS Colombia Bogotá

IDENTIFICACIÓN DE ÁREAS CON POTENCIAL HIDROCARBURÍFERO

**Cuencas Guajira, Cesar-Ranchería, Tumaco, Chocó y Urabá
Colombia**



Cuencas Tumaco, Chocó y Urabá VALLEDUPAR – CAREPA

20130915 Traslado Valledupar - Carepa - Vuelo17_NE5

PRODUCTO: Índice de Clorofila Hiperespectral MCARI

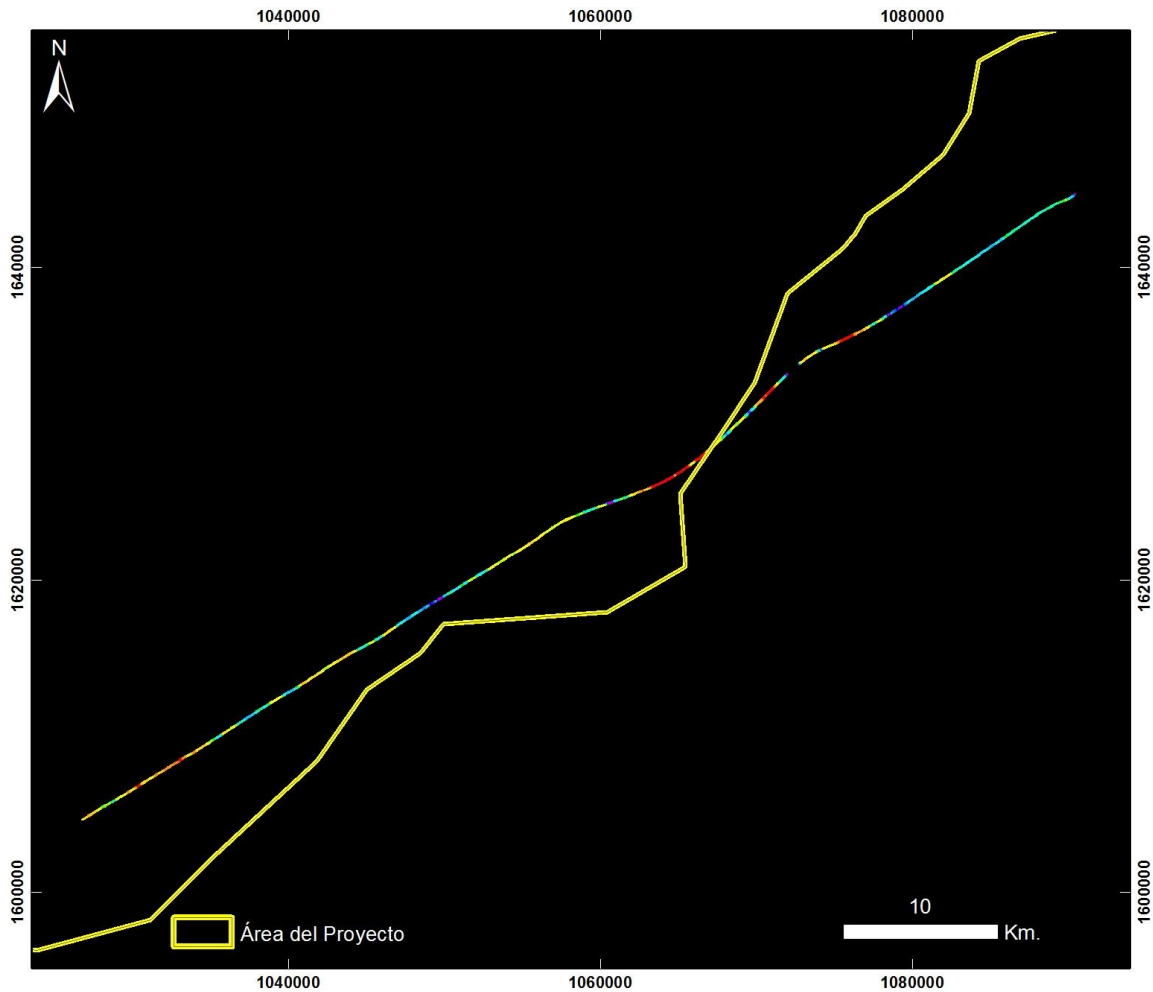


ID: 20130915 Traslado Valledupar - Carepa - Vuelo17_NE5_MCARI

Proyección Transversal Mercator - Sistema de Referencia: MAGNA-SIRGAS Colombia Bogotá

IDENTIFICACIÓN DE ÁREAS CON POTENCIAL HIDROCARBURÍFERO

**Cuencas Guajira, Cesar-Ranchería, Tumaco, Chocó y Urabá
Colombia**



**Cuencas Tumaco, Chocó y Urabá
VALLEDUPAR – CAREPA**

20130915 Traslado Valledupar - Carepa - Vuelo17_NE5

PRODUCTO: Índice de Clorofila Hiperespectral SIPI

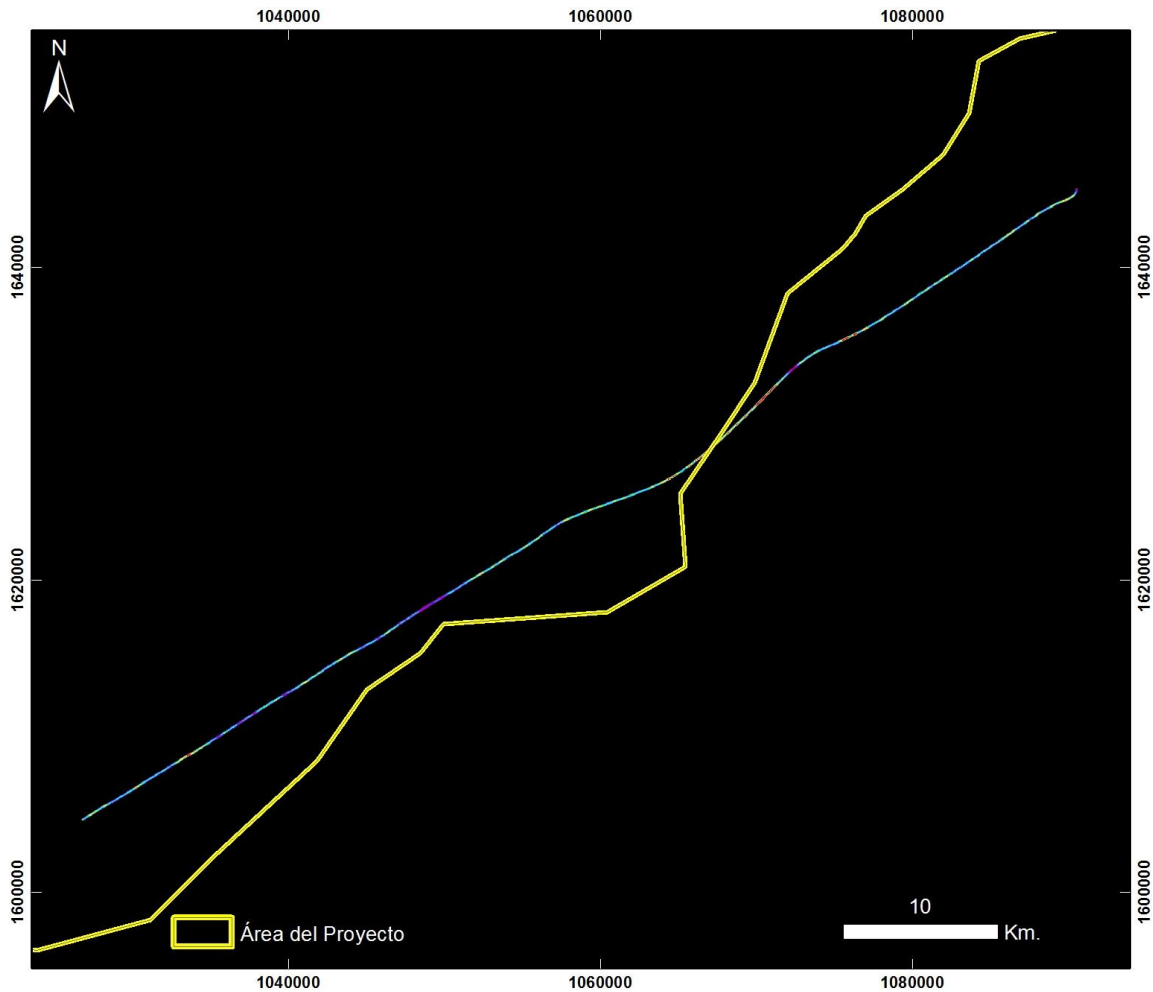


ID: 20130915 Traslado Valledupar - Carepa - Vuelo17_NE5_SIPi

Proyección Transversal Mercator - Sistema de Referencia: MAGNA-SIRGAS Colombia Bogotá

IDENTIFICACIÓN DE ÁREAS CON POTENCIAL HIDROCARBURÍFERO

**Cuencas Guajira, Cesar-Ranchería, Tumaco, Chocó y Urabá
Colombia**



Cuencas Tumaco, Chocó y Urabá VALLEDUPAR – CAREPA

20130915 Traslado Valledupar - Carepa - Vuelo17_NE5

PRODUCTO: Índice de Clorofila Hiperespectral TVI

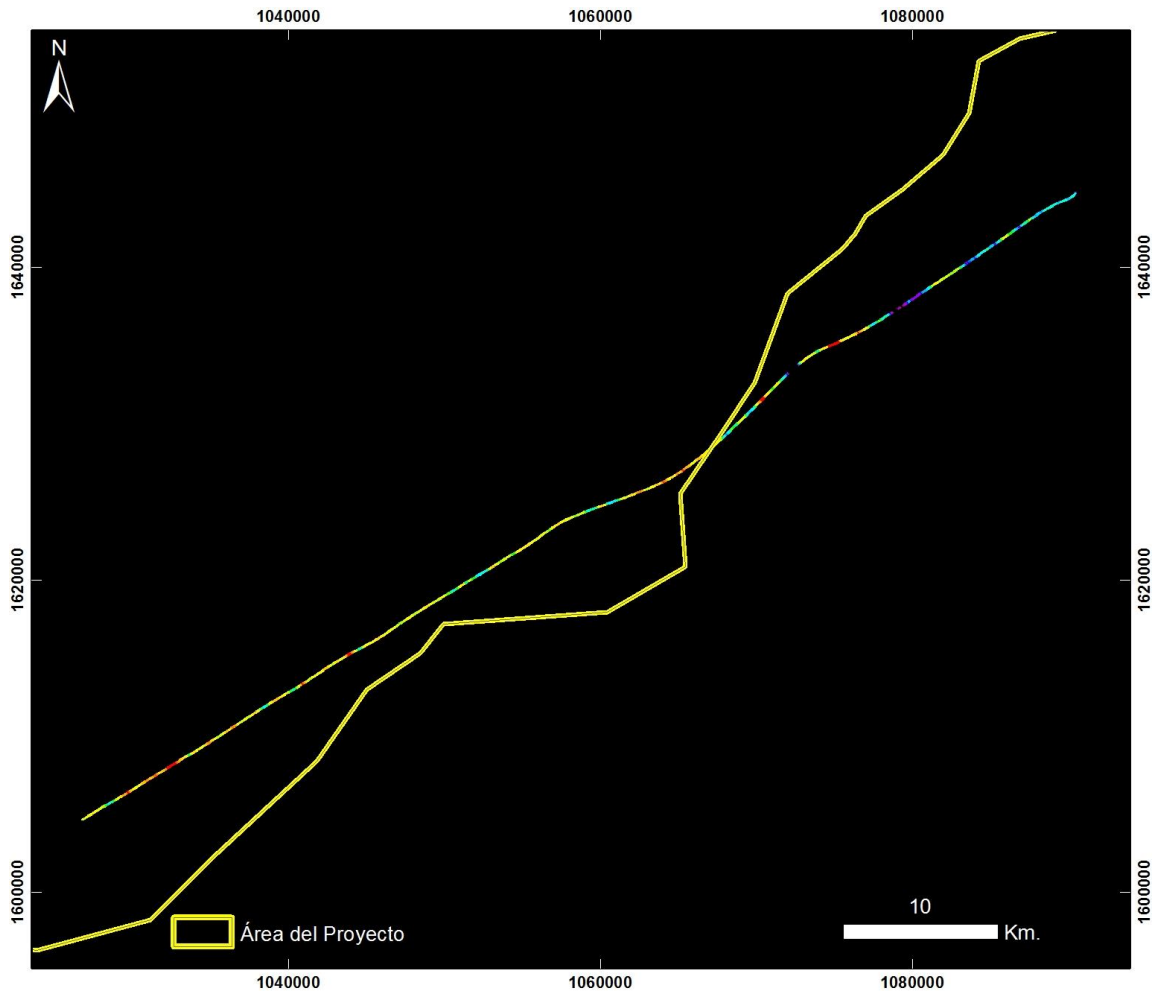


ID: 20130915 Traslado Valledupar - Carepa - Vuelo17_NE5_TV1

Proyección Transversal Mercator - Sistema de Referencia: MAGNA-SIRGAS Colombia Bogotá

IDENTIFICACIÓN DE ÁREAS CON POTENCIAL HIDROCARBURÍFERO

**Cuencas Guajira, Cesar-Ranchería, Tumaco, Chocó y Urabá
Colombia**



Cuencas Tumaco, Chocó y Urabá VALLEDUPAR – CAREPA

20130915 Traslado Valledupar - Carepa - Vuelo17_NE5

PRODUCTO: Índice de Contenido de Agua WCI



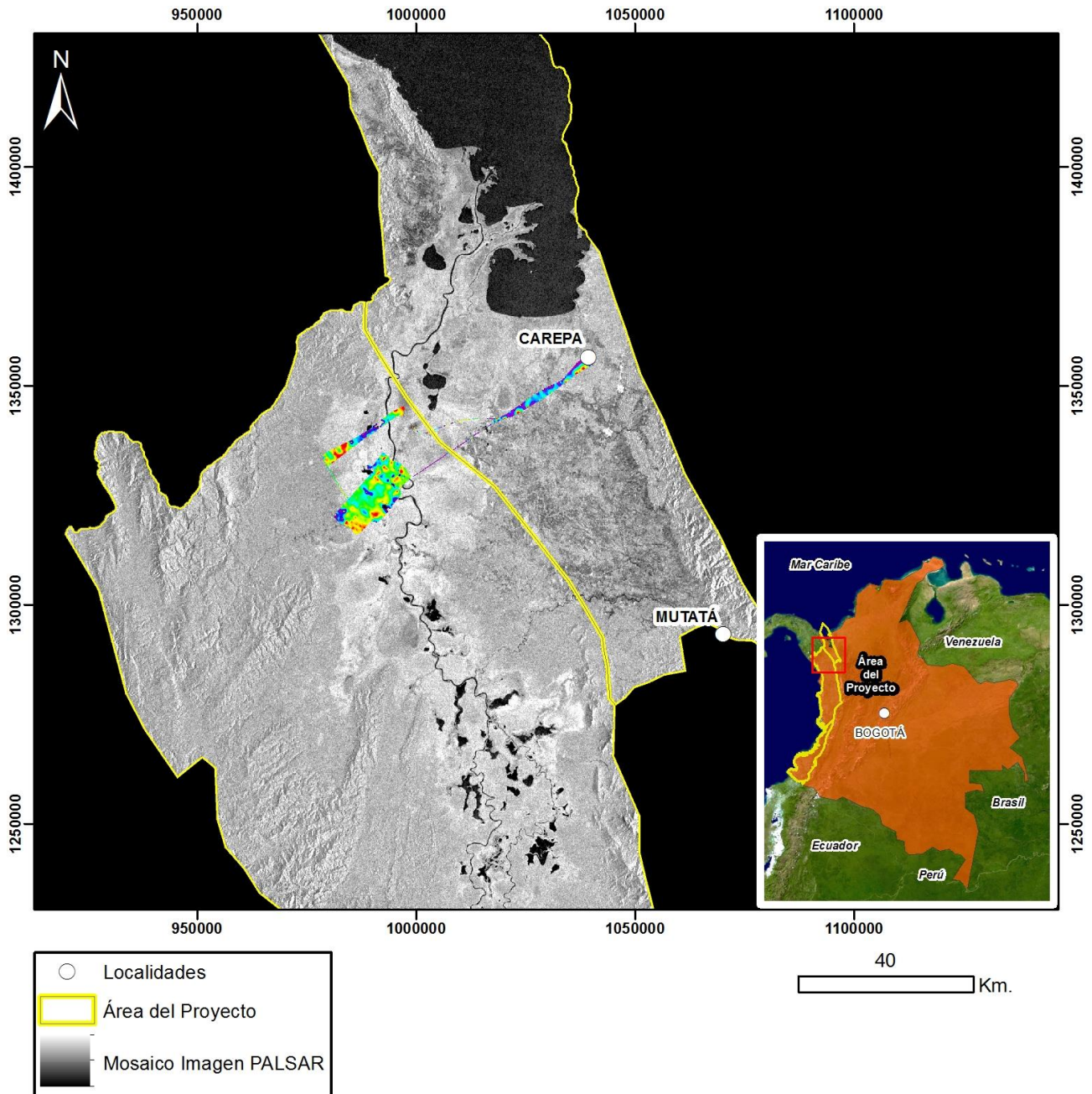
ID: 20130915 Traslado Valledupar - Carepa - Vuelo17_NE5_WCI

Proyección Transversal Mercator - Sistema de Referencia: MAGNA-SIRGAS Colombia Bogotá

IDENTIFICACIÓN DE ÁREAS CON POTENCIAL HIDROCARBURÍFERO

**Cuencas Guajira, Cesar-Ranchería, Tumaco, Chocó y Urabá
 Colombia**

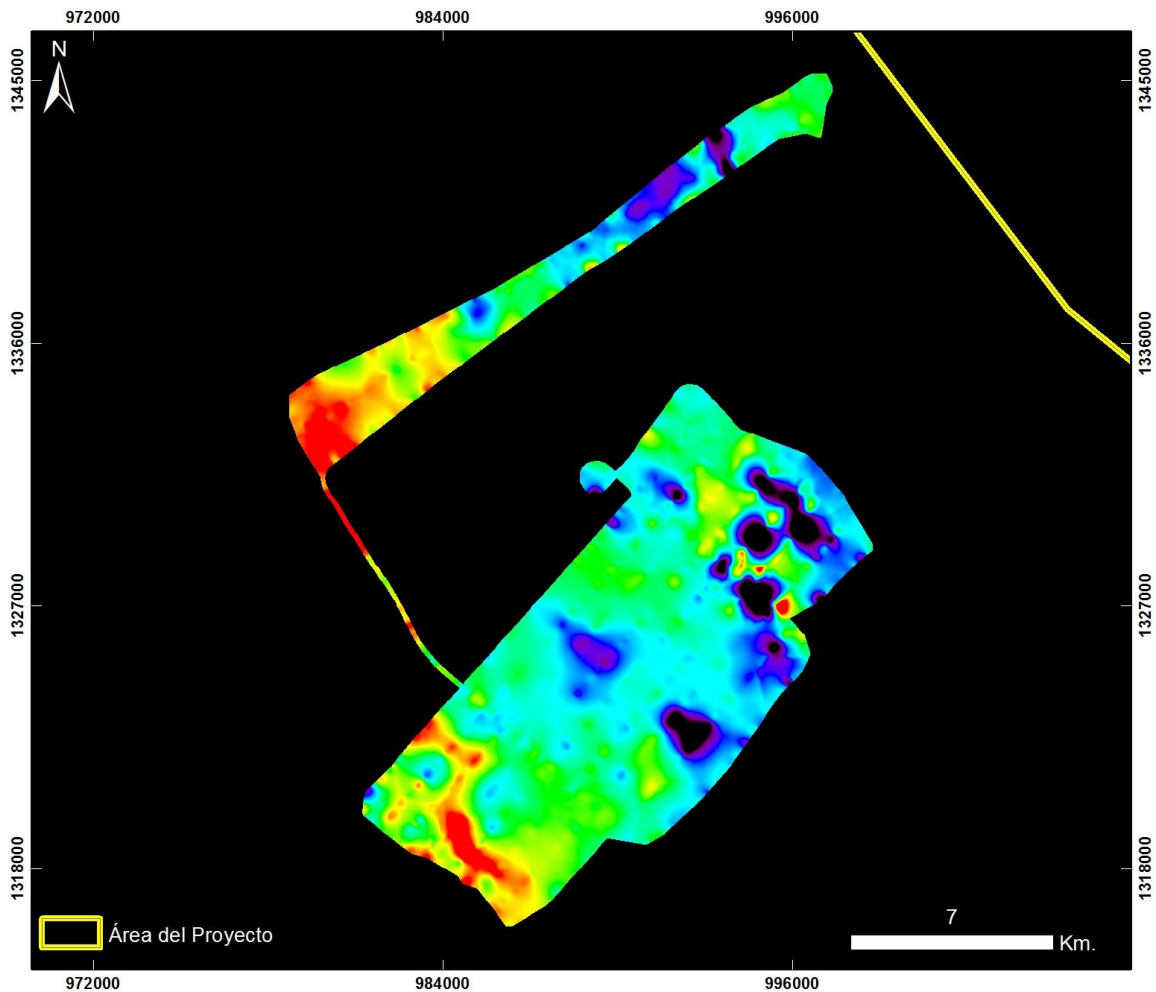
CAREPA – AREA 13 – VUELO 18



Mapa de Localización de Datos Hiperespectrales
 Proyección Transversal Mercator - Sistema de Referencia: MAGNA-SIRGAS Colombia Oeste

IDENTIFICACIÓN DE ÁREAS CON POTENCIAL HIDROCARBURÍFERO

**Cuencas Guajira, Cesar-Ranchería, Tumaco, Chocó y Urabá
Colombia**



**Cuencas Tumaco, Chocó y Urabá
CAREPA ÁREA 13**

20130727 Carepa - Área 13 - Vuelo18

PRODUCTO: Índice de Estrés Geobotánico IEG

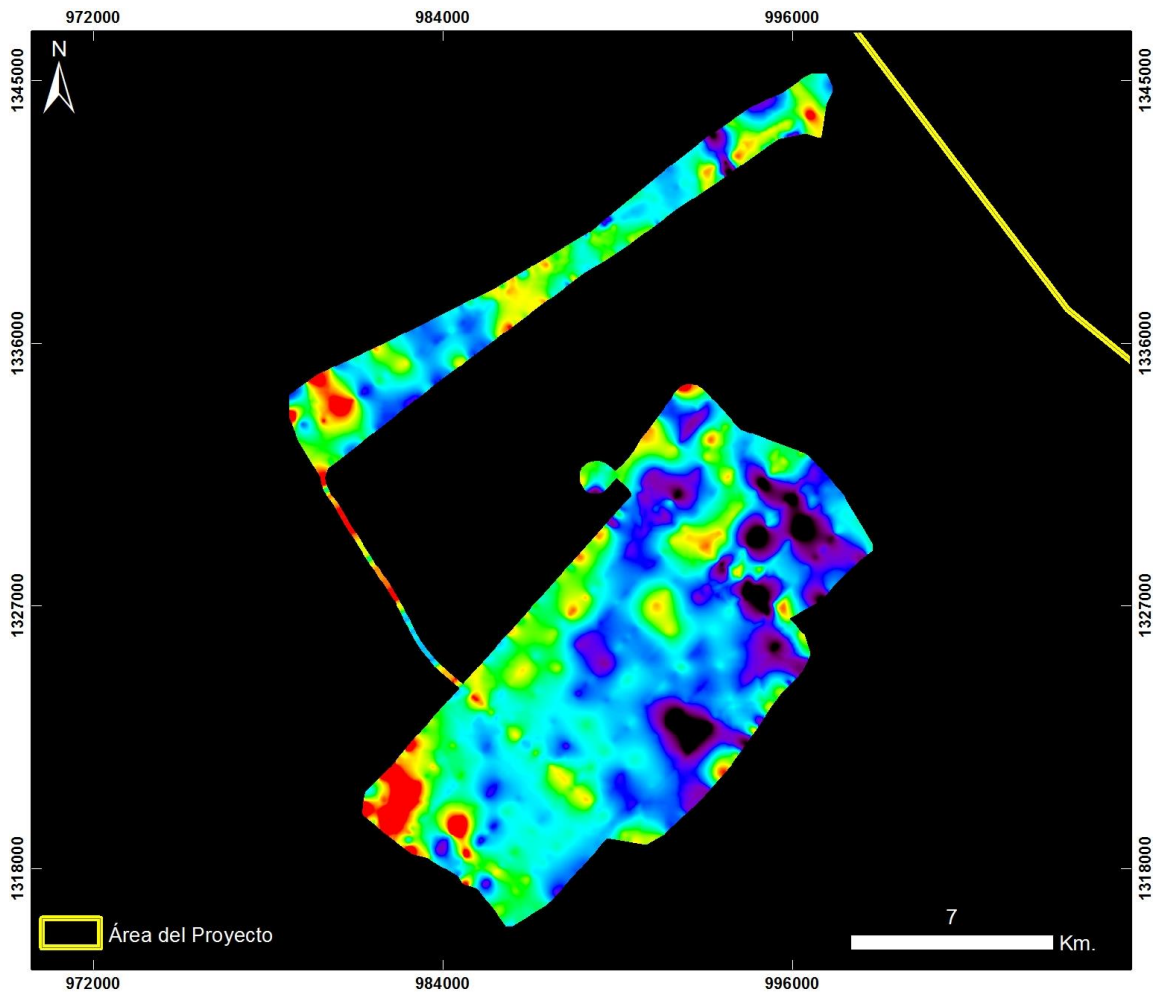


ID: 20130727 Carepa - Area 13 - Vuelo18_IEG

Proyección Transversal Mercator - Sistema de Referencia: MAGNA SIRGAS Colombia Oeste

IDENTIFICACIÓN DE ÁREAS CON POTENCIAL HIDROCARBURÍFERO

**Cuencas Guajira, Cesar-Ranchería, Tumaco, Chocó y Urabá
Colombia**



**Cuencas Tumaco, Chocó y Urabá
CAREPA ÁREA 13**

20130727 Carepa - Área 13 - Vuelo18

PRODUCTO: Índice de Clorofila Hiperespectral MCARI

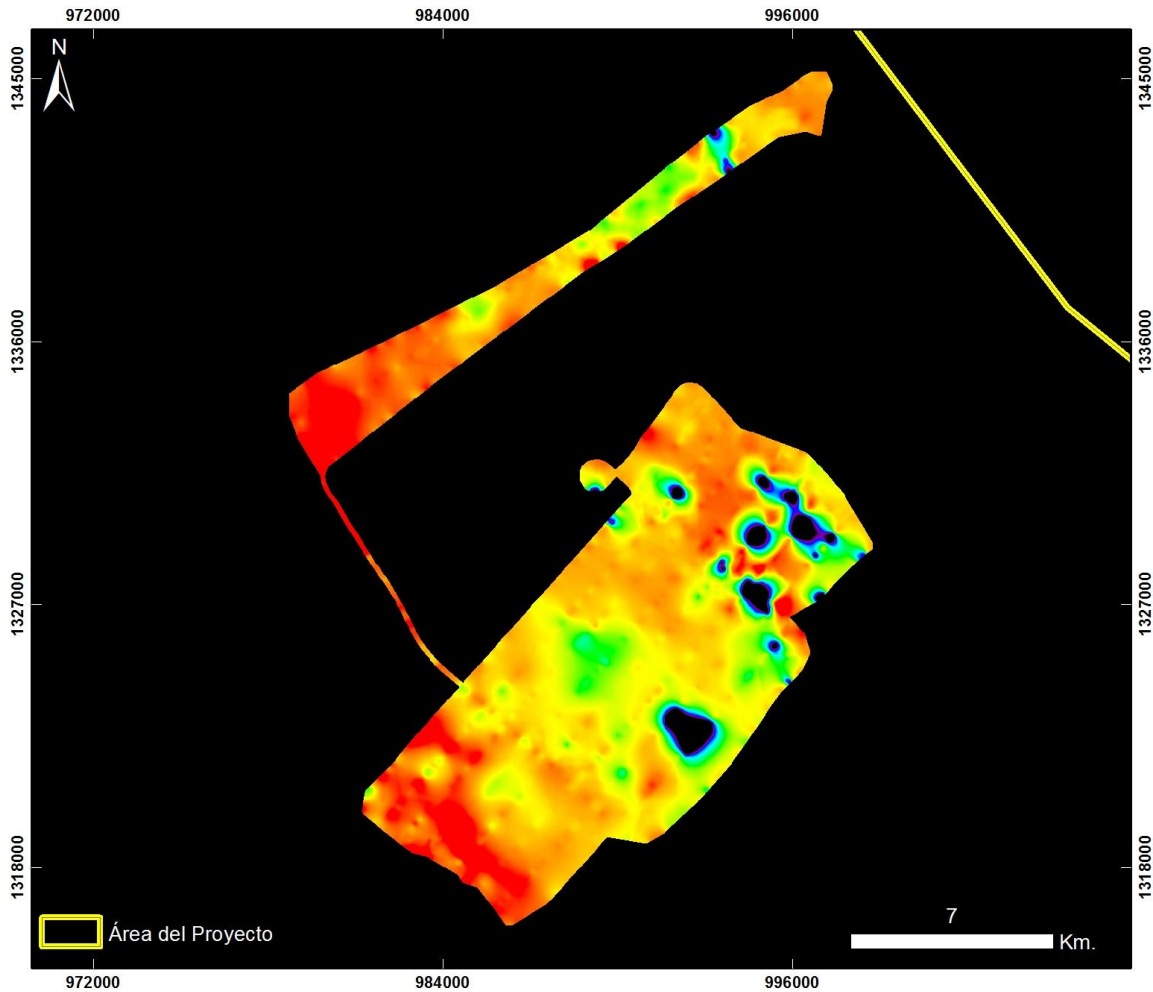


ID: 20130727 Carepa - Area 13 - Vuelo18_MCARI

Proyección Transversal Mercator - Sistema de Referencia: MAGNA SIRGAS Colombia Oeste

IDENTIFICACIÓN DE ÁREAS CON POTENCIAL HIDROCARBURÍFERO

**Cuencas Guajira, Cesar-Ranchería, Tumaco, Chocó y Urabá
Colombia**



**Cuencas Tumaco, Chocó y Urabá
CAREPA ÁREA 13**

20130727 Carepa - Área 13 - Vuelo18

PRODUCTO: Índice de Clorofila Hiperespectral SIPI

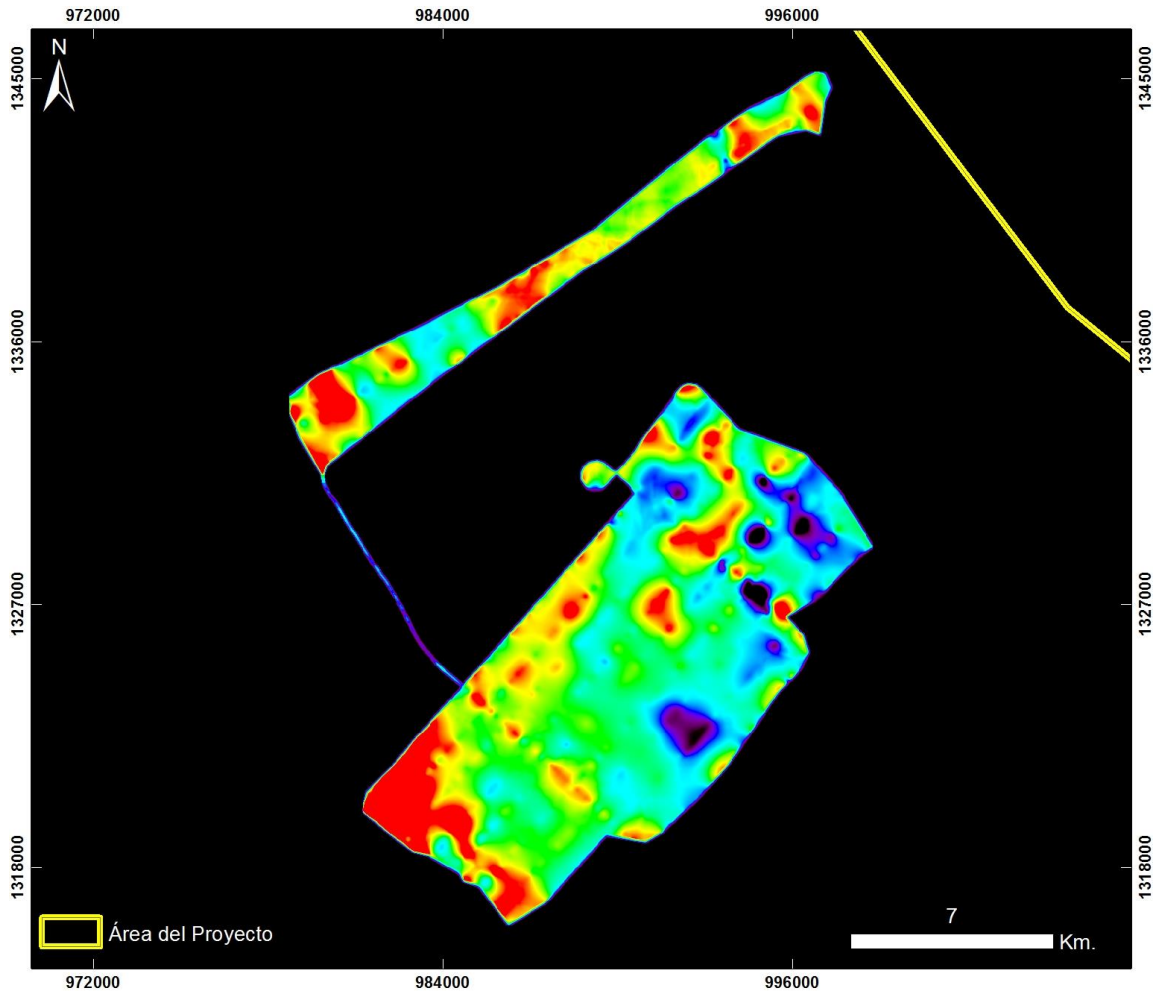


ID: 20130727 Carepa - Area 13 - Vuelo18_SIPi

Proyección Transversal Mercator - Sistema de Referencia: MAGNA SIRGAS Colombia Oeste

IDENTIFICACIÓN DE ÁREAS CON POTENCIAL HIDROCARBURÍFERO

**Cuencas Guajira, Cesar-Ranchería, Tumaco, Chocó y Urabá
Colombia**



**Cuencas Tumaco, Chocó y Urabá
CAREPA ÁREA 13**

20130727 Carepa - Área 13 - Vuelo18

PRODUCTO: Índice de Clorofila Hiperespectral TVI

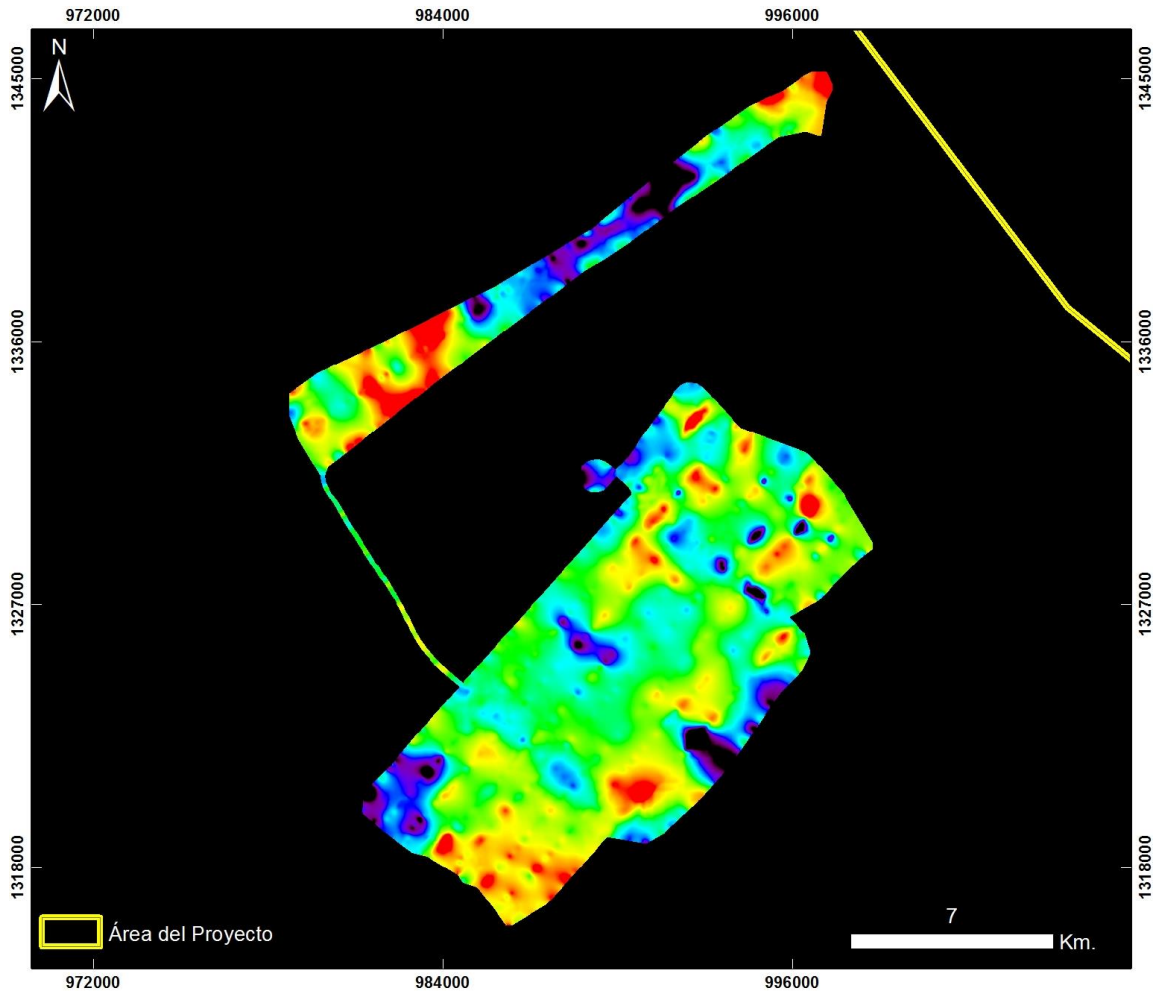


ID: 20130727 Carepa - Area 13 - Vuelo18_TV1

Proyección Transversal Mercator - Sistema de Referencia: MAGNA SIRGAS Colombia Oeste

IDENTIFICACIÓN DE ÁREAS CON POTENCIAL HIDROCARBURÍFERO

**Cuencas Guajira, Cesar-Ranchería, Tumaco, Chocó y Urabá
Colombia**



**Cuencas Tumaco, Chocó y Urabá
CAREPA ÁREA 13**

20130727 Carepa - Área 13 - Vuelo18

PRODUCTO: Índice de Contenido de Agua WCI

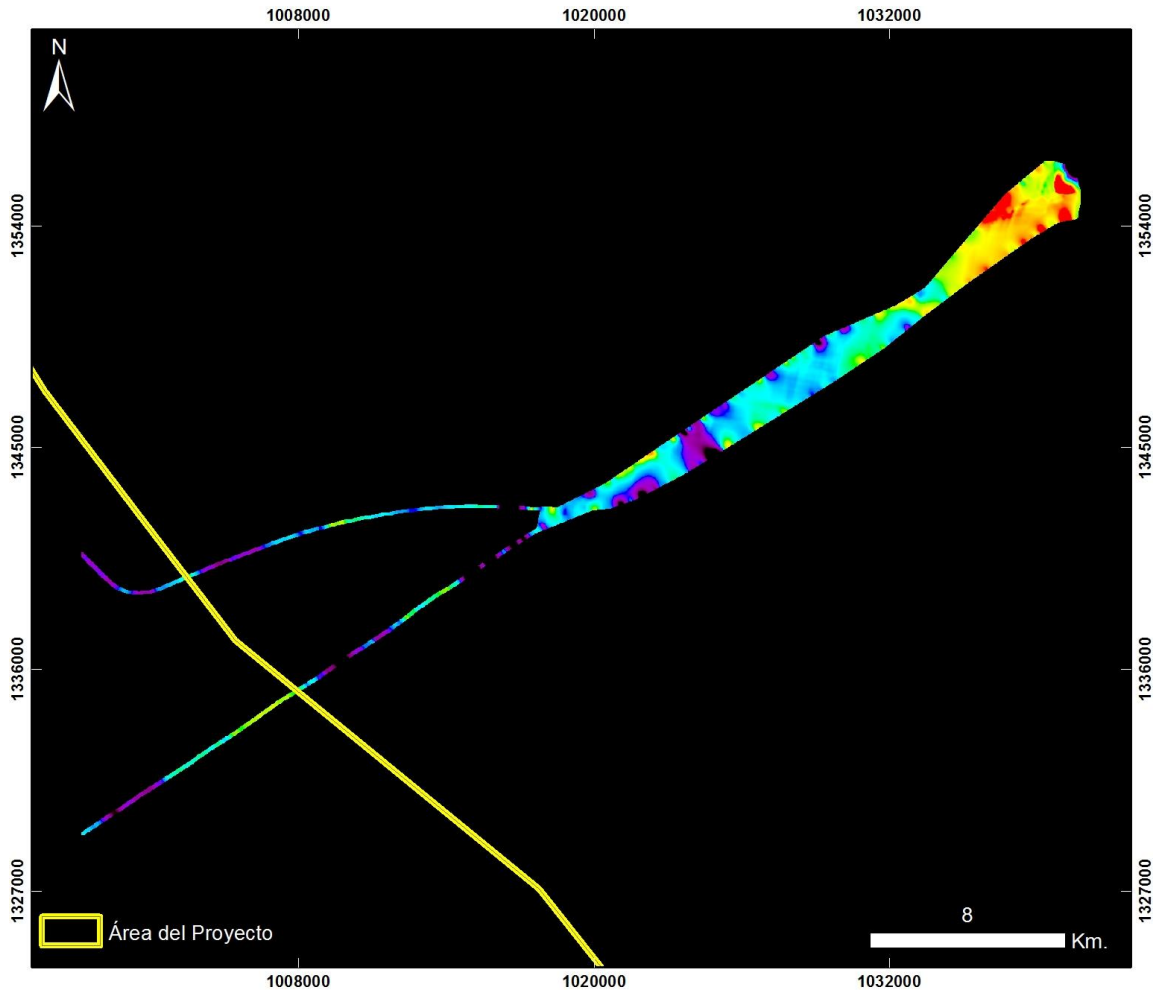


ID: 20130727 Carepa - Area 13 - Vuelo18_WCI

Proyección Transversal Mercator - Sistema de Referencia: MAGNA SIRGAS Colombia Oeste

IDENTIFICACIÓN DE ÁREAS CON POTENCIAL HIDROCARBURÍFERO

**Cuencas Guajira, Cesar-Ranchería, Tumaco, Chocó y Urabá
Colombia**



**Cuencas Tumaco, Chocó y Urabá
CAREPA ÁREA 13**

20130727 Carepa - Área 13 - Vuelo18_Taxi

PRODUCTO: Índice de Estrés Geobotánico IEG

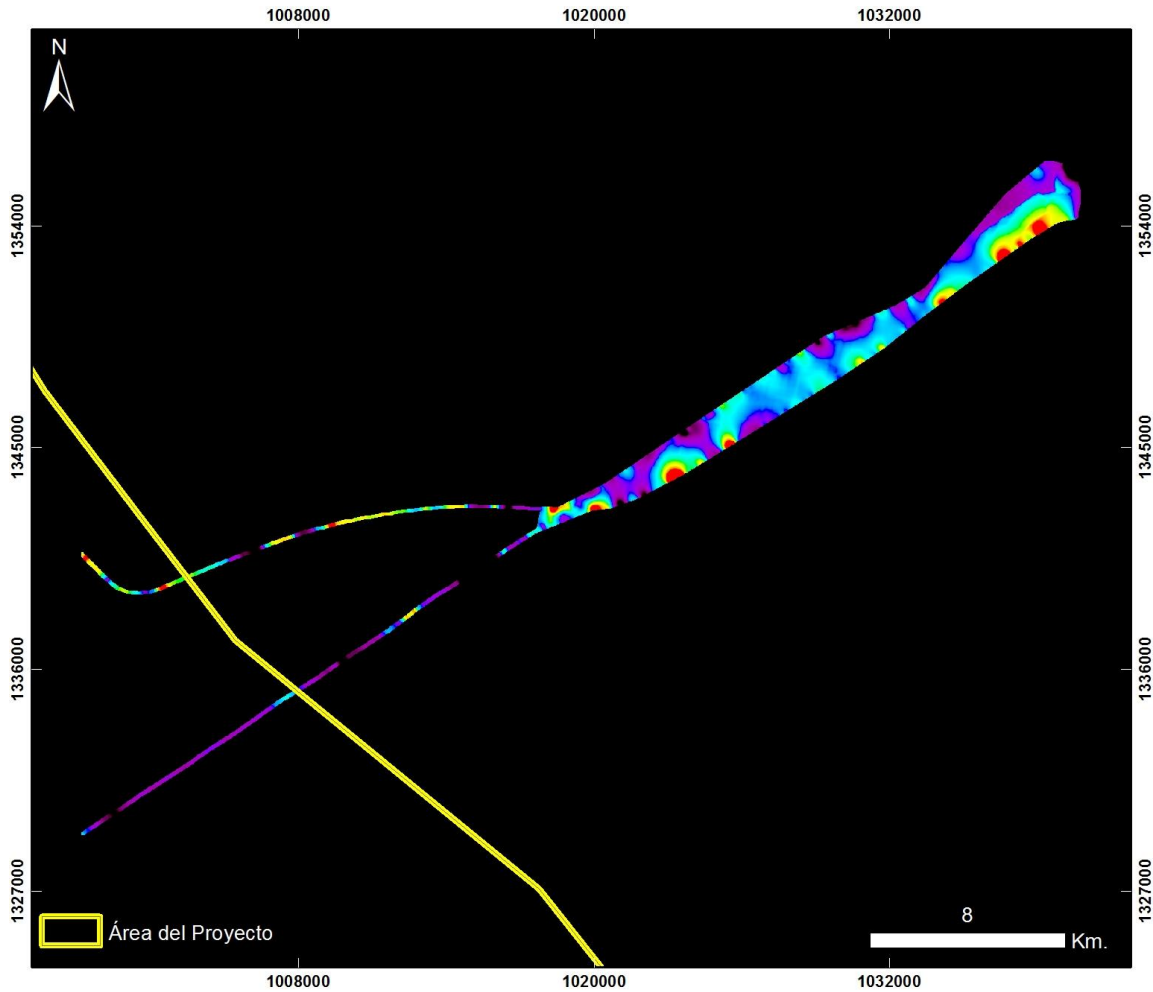


ID: 20130727 Carepa - Area 13 - Vuelo18_Taxi_IEG

Proyección Transversal Mercator - Sistema de Referencia: MAGNA SIRGAS Colombia Oeste

IDENTIFICACIÓN DE ÁREAS CON POTENCIAL HIDROCARBURÍFERO

**Cuencas Guajira, Cesar-Ranchería, Tumaco, Chocó y Urabá
Colombia**



**Cuencas Tumaco, Chocó y Urabá
CAREPA ÁREA 13**

20130727 Carepa - Área 13 - Vuelo18_Taxi

PRODUCTO: Índice de Clorofila Hiperespectral MCARI

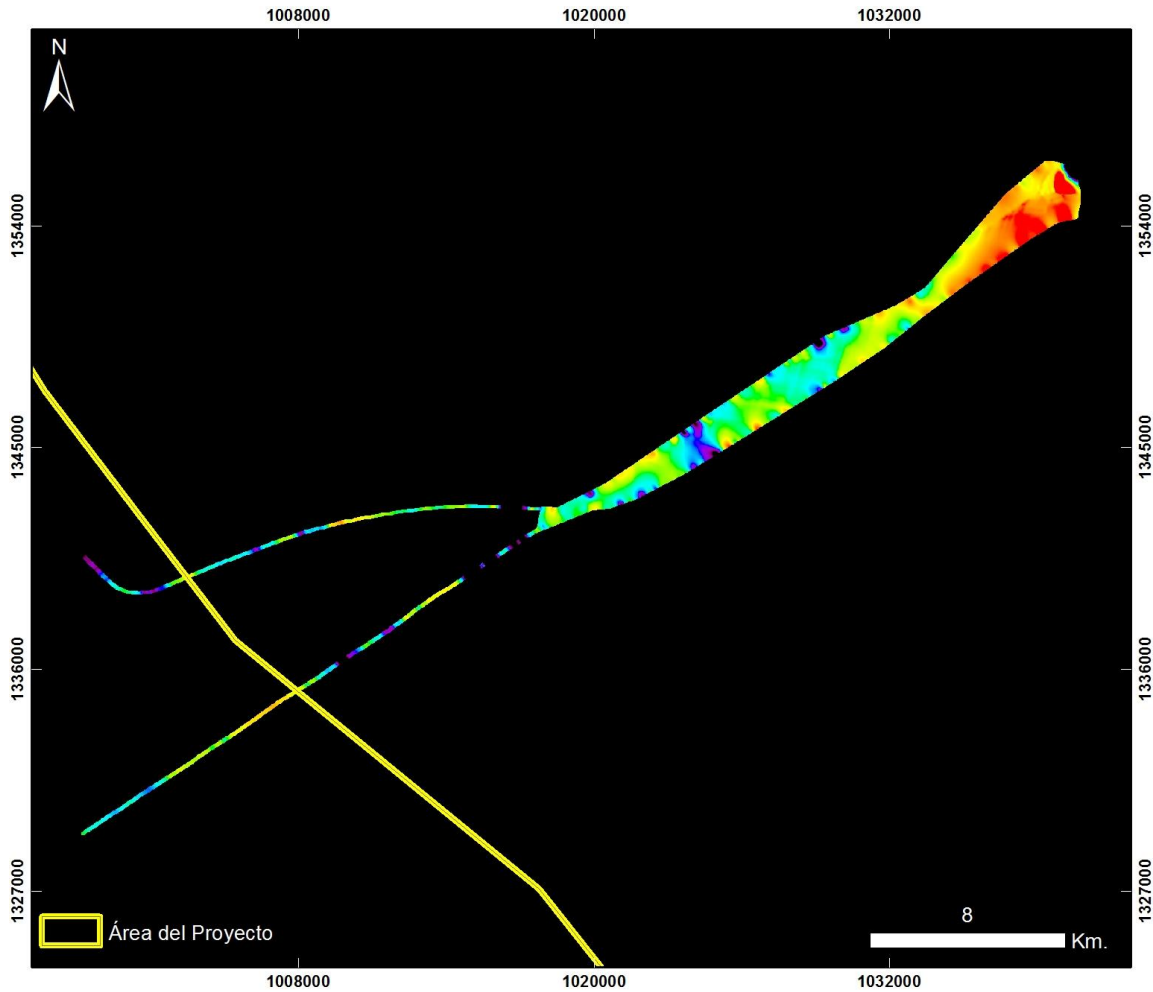


ID: 20130727 Carepa - Area 13 - Vuelo18_Taxi_MCARI

Proyección Transversal Mercator - Sistema de Referencia: MAGNA SIRGAS Colombia Oeste

IDENTIFICACIÓN DE ÁREAS CON POTENCIAL HIDROCARBURÍFERO

**Cuencas Guajira, Cesar-Ranchería, Tumaco, Chocó y Urabá
Colombia**



**Cuencas Tumaco, Chocó y Urabá
CAREPA ÁREA 13**

20130727 Carepa - Área 13 - Vuelo18_Taxi

PRODUCTO: Índice de Clorofila Hiperespectral SIPI

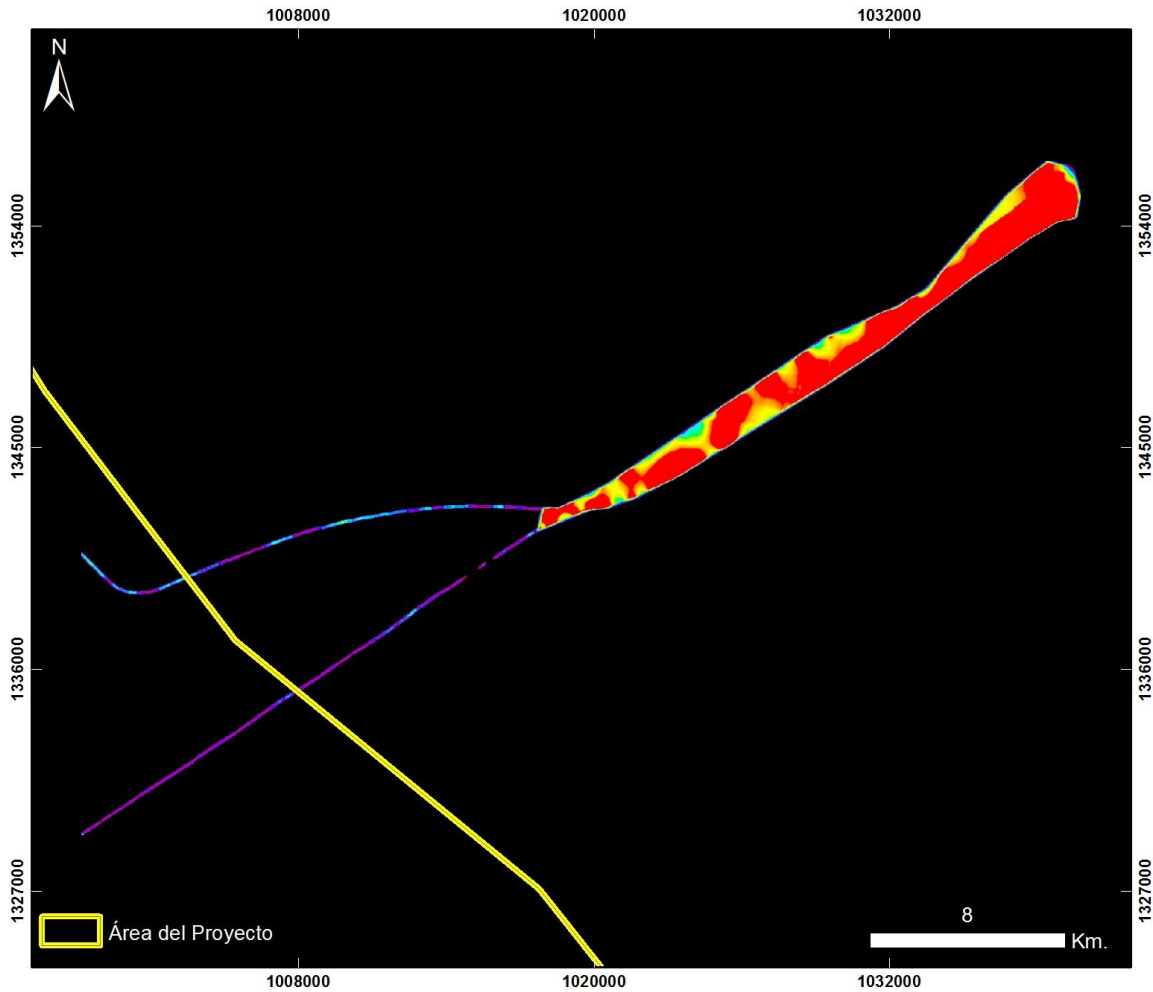


ID: 20130727 Carepa - Area 13 - Vuelo18_Taxi_SIPI

Proyección Transversal Mercator - Sistema de Referencia: MAGNA SIRGAS Colombia Oeste

IDENTIFICACIÓN DE ÁREAS CON POTENCIAL HIDROCARBURÍFERO

**Cuencas Guajira, Cesar-Ranchería, Tumaco, Chocó y Urabá
Colombia**



**Cuencas Tumaco, Chocó y Urabá
CAREPA ÁREA 13**

20130727 Carepa - Área 13 - Vuelo18_Taxi

PRODUCTO: Índice de Clorofila Hiperespectral TVI

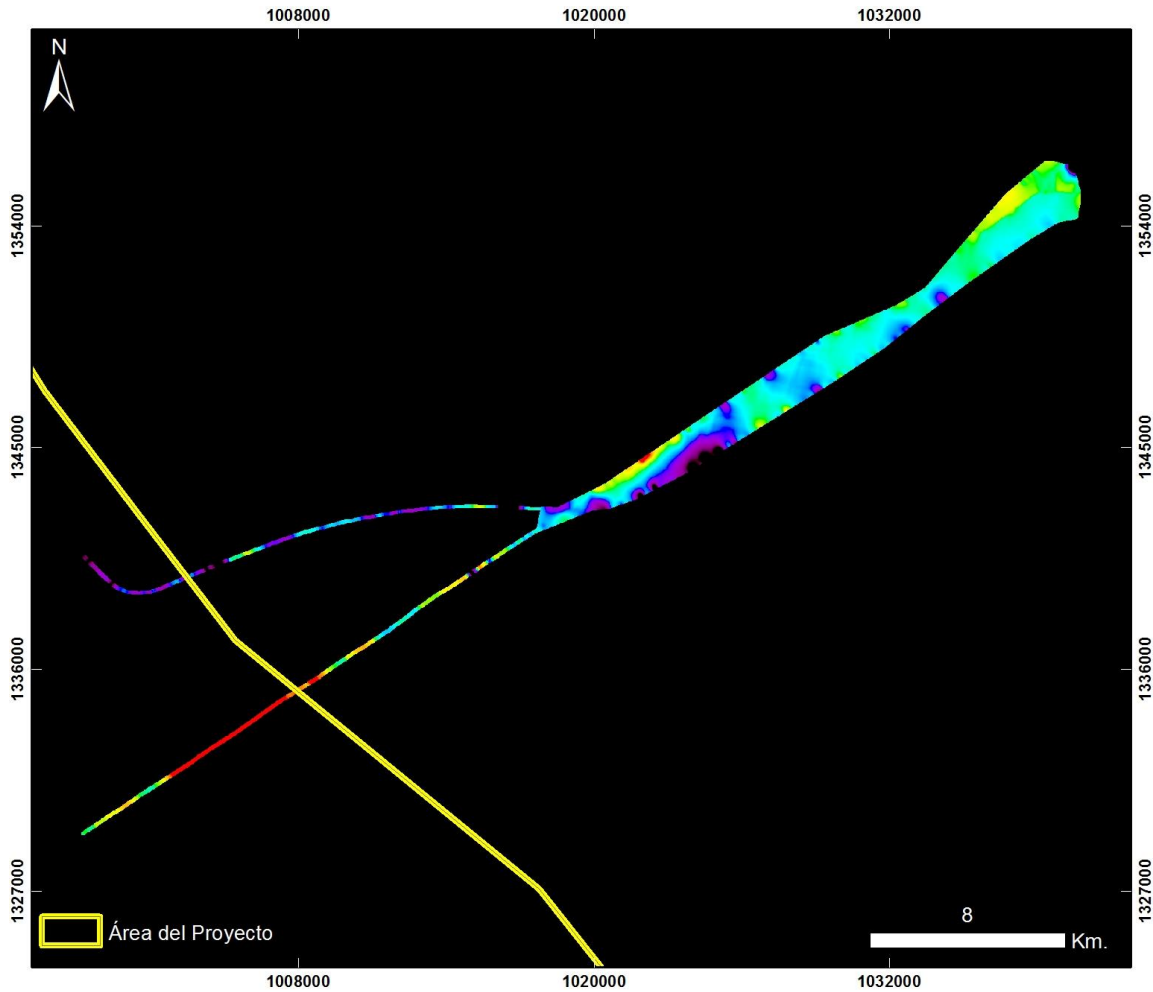


ID: 20130727 Carepa - Area 13 - Vuelo18_Taxi_TVI

Proyección Transversal Mercator - Sistema de Referencia: MAGNA SIRGAS Colombia Oeste

IDENTIFICACIÓN DE ÁREAS CON POTENCIAL HIDROCARBURÍFERO

**Cuencas Guajira, Cesar-Ranchería, Tumaco, Chocó y Urabá
Colombia**



**Cuencas Tumaco, Chocó y Urabá
CAREPA ÁREA 13**

20130727 Carepa - Área 13 - Vuelo18_Taxi

PRODUCTO: Índice de Contenido de Agua WCI



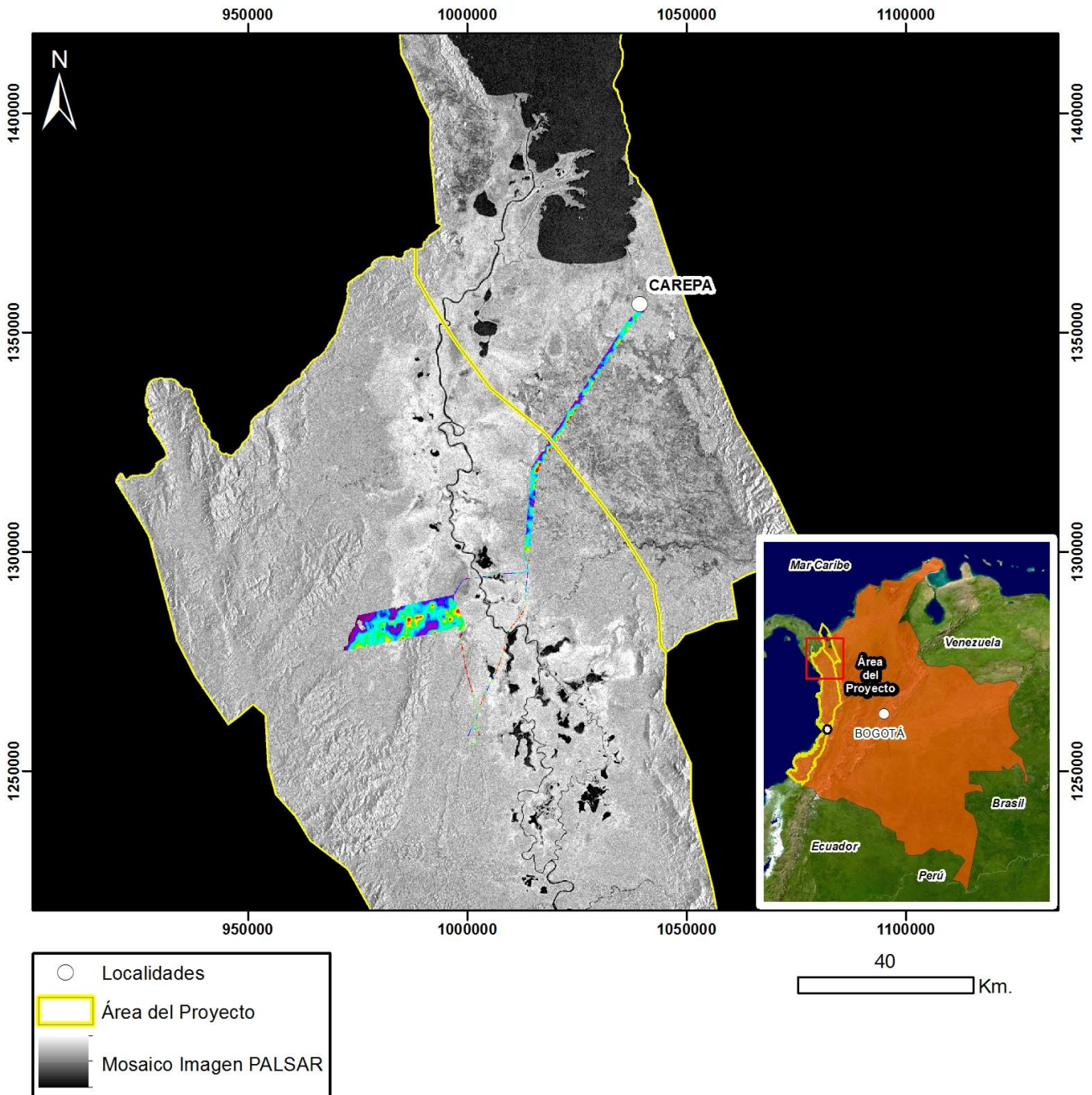
ID: 20130727 Carepa - Area 13 - Vuelo18_Taxi_WCI

Proyección Transversal Mercator - Sistema de Referencia: MAGNA SIRGAS Colombia Oeste

IDENTIFICACIÓN DE ÁREAS CON POTENCIAL HIDROCARBURÍFERO

**Cuencas Guajira, Cesar-Ranchería, Tumaco, Chocó y Urabá
 Colombia**

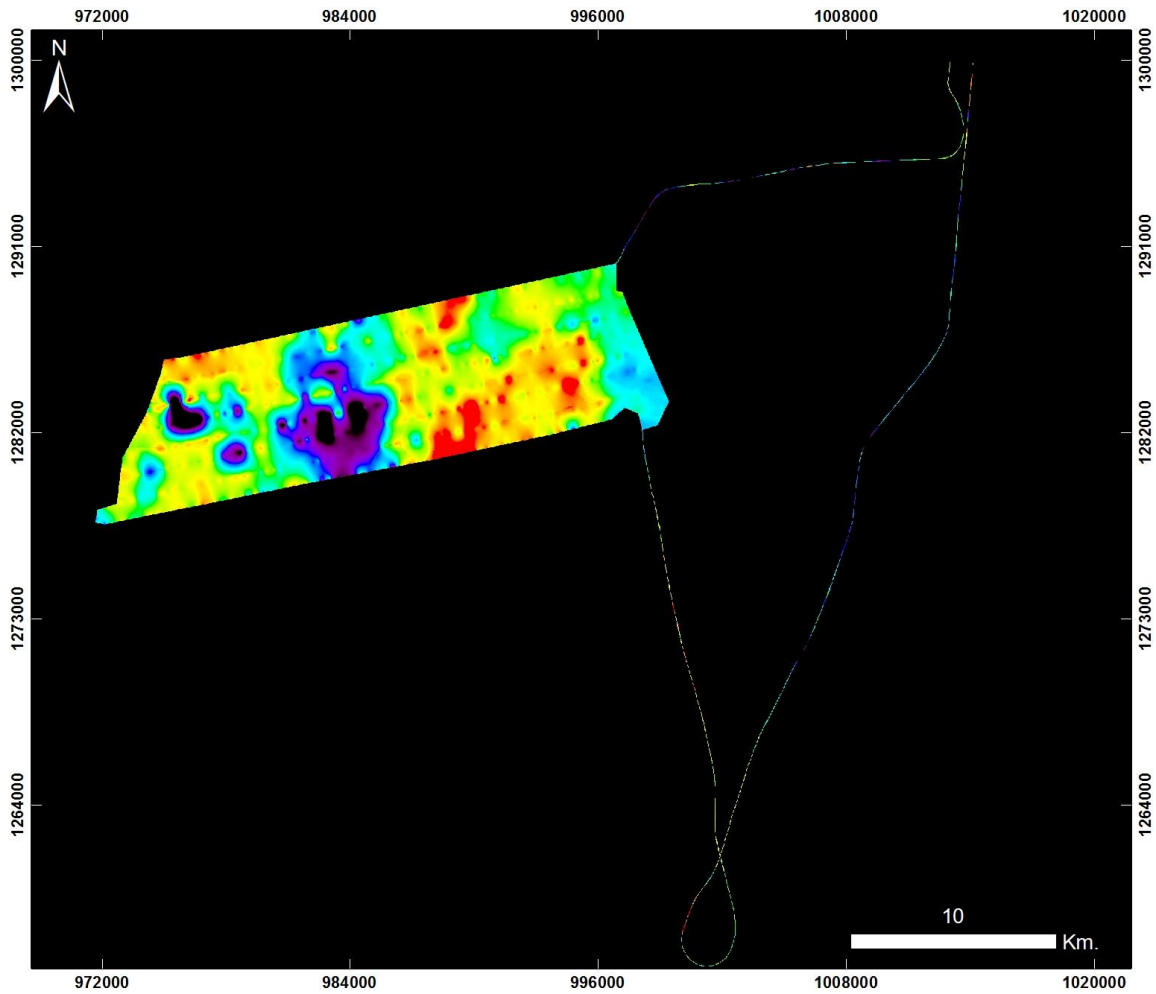
CAREPA – AREA 12 – VUELO 18



Mapa de Localización de Datos Hiperespectrales
 Proyección Transversal Mercator - Sistema de Referencia: MAGNA-SIRGAS Colombia Oeste

IDENTIFICACIÓN DE ÁREAS CON POTENCIAL HIDROCARBURÍFERO

**Cuencas Guajira, Cesar-Ranchería, Tumaco, Chocó y Urabá
Colombia**



**Cuencas Tumaco, Chocó y Urabá
CAREPA – ÁREA 12**

20130916 Carepa - Área 12 - Vuelo18

PRODUCTO: Índice de Estrés Geobotánico IEG

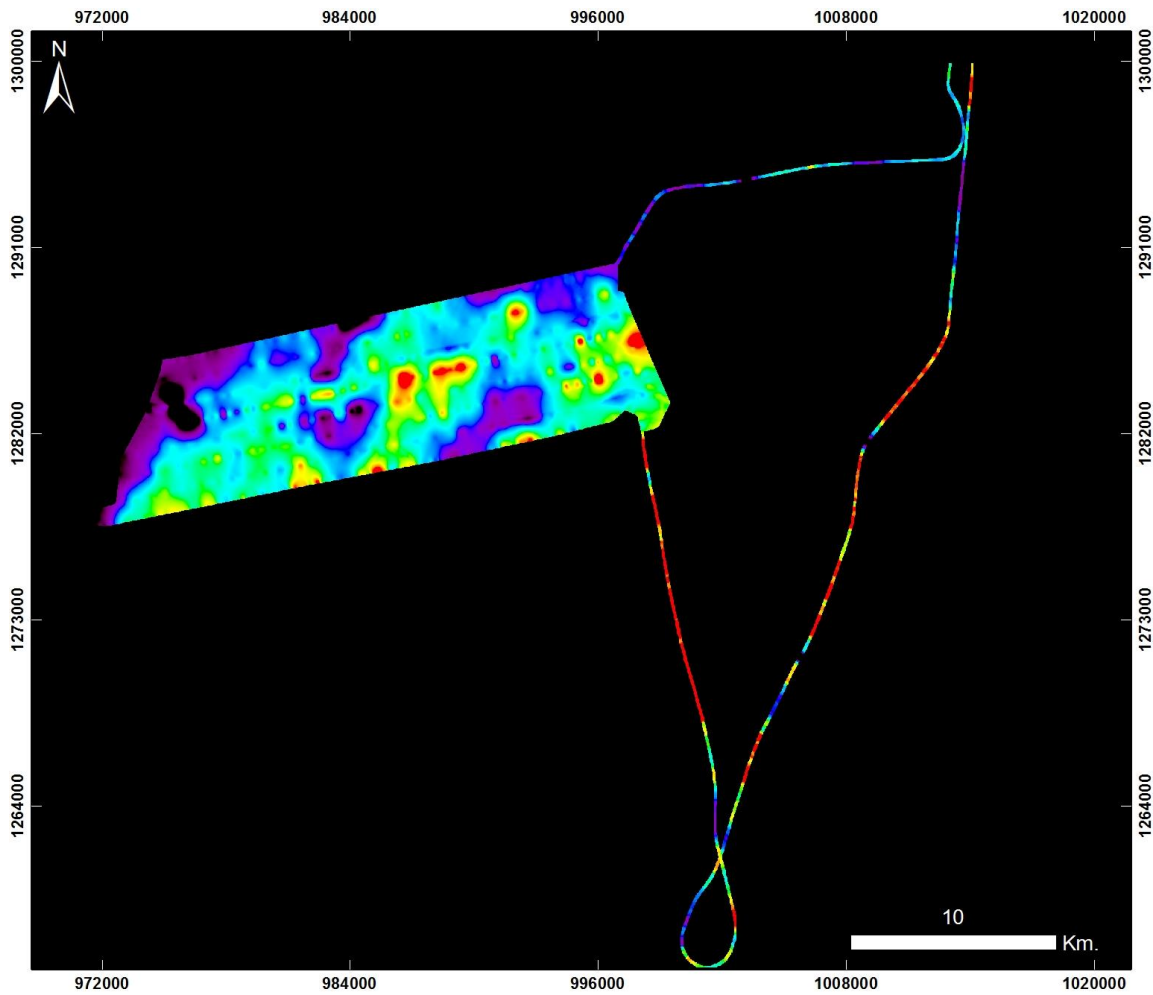


ID: 20130916 Carepa - Area 12 - Vuelo18_IEG

Proyección Transversal Mercator - Sistema de Referencia: MAGNA-SIRGAS Colombia Oeste

IDENTIFICACIÓN DE ÁREAS CON POTENCIAL HIDROCARBURÍFERO

**Cuencas Guajira, Cesar-Ranchería, Tumaco, Chocó y Urabá
Colombia**



**Cuencas Tumaco, Chocó y Urabá
CAREPA – ÁREA 12**

20130916 Carepa - Área 12 - Vuelo18

PRODUCTO: Índice de Clorofila Hiperespectral MCARI

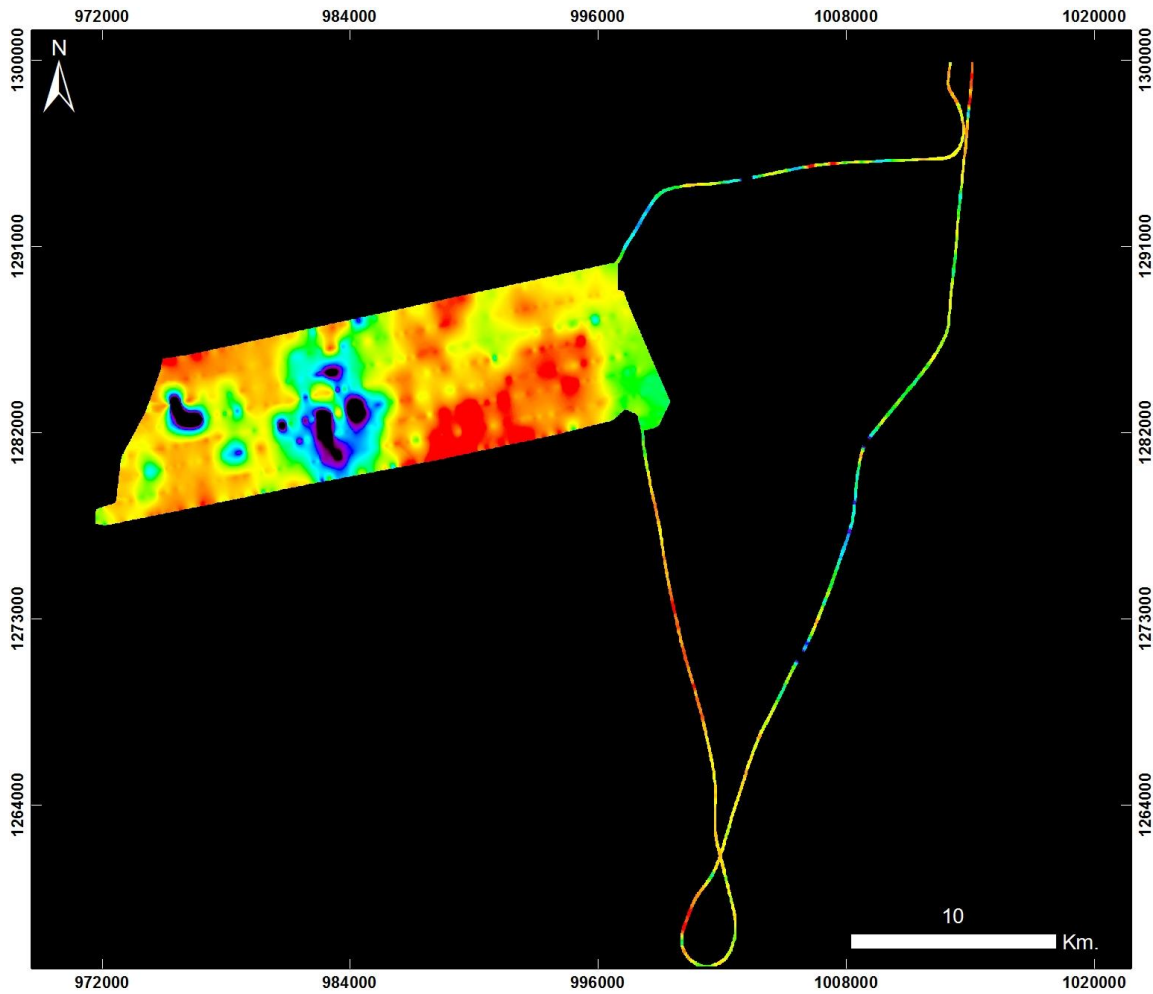


ID: 20130916 Carepa - Area 12 - Vuelo18_MCARI

Proyección Transversal Mercator - Sistema de Referencia: MAGNA-SIRGAS Colombia Oeste

IDENTIFICACIÓN DE ÁREAS CON POTENCIAL HIDROCARBURÍFERO

**Cuencas Guajira, Cesar-Ranchería, Tumaco, Chocó y Urabá
Colombia**



**Cuencas Tumaco, Chocó y Urabá
CAREPA – ÁREA 12**

20130916 Carepa - Área 12 - Vuelo18

PRODUCTO: Índice de Clorofila Hiperespectral SIPI

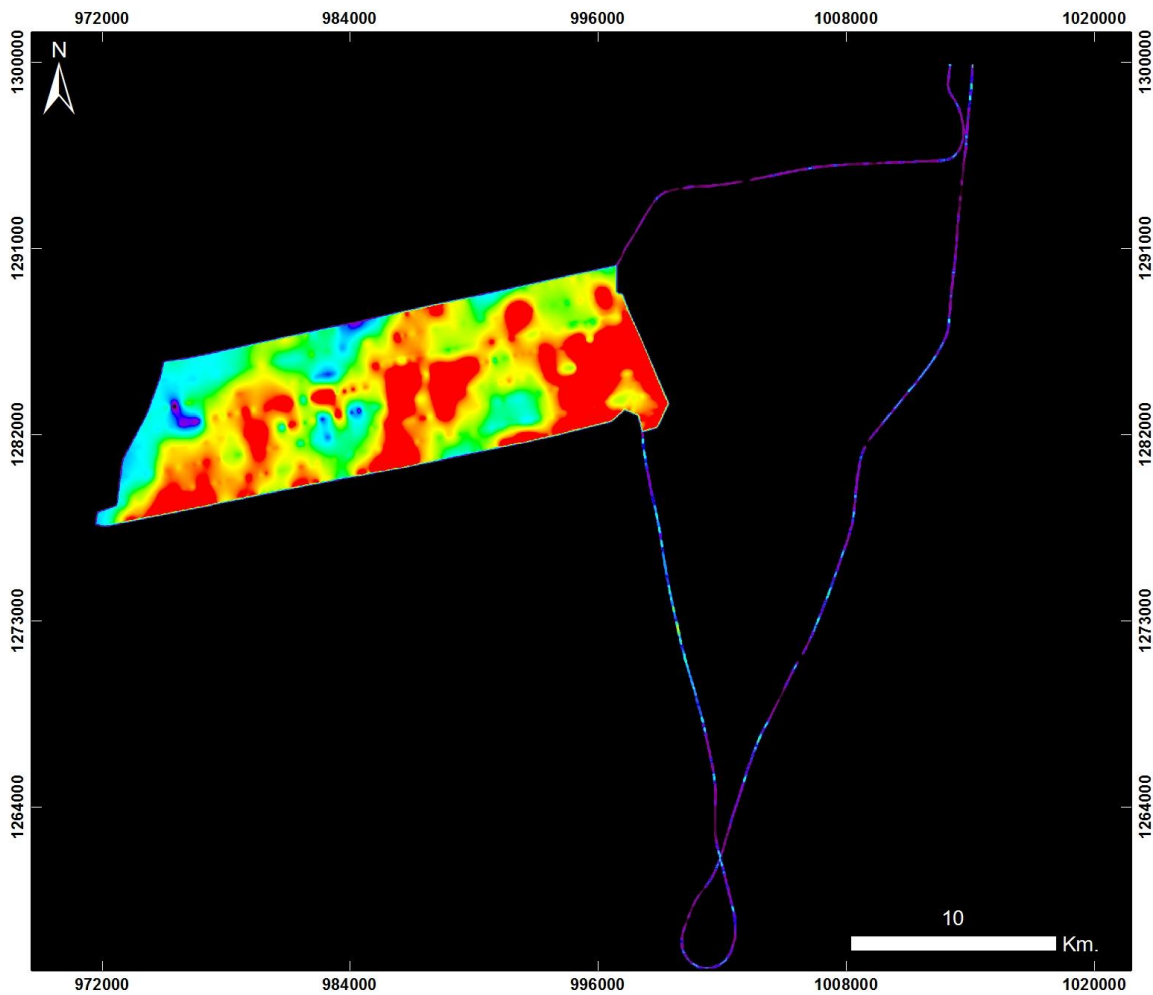


ID: 20130916 Carepa - Area 12 - Vuelo18_SIPi

Proyección Transversal Mercator - Sistema de Referencia: MAGNA-SIRGAS Colombia Oeste

IDENTIFICACIÓN DE ÁREAS CON POTENCIAL HIDROCARBURÍFERO

**Cuencas Guajira, Cesar-Ranchería, Tumaco, Chocó y Urabá
Colombia**



**Cuencas Tumaco, Chocó y Urabá
CAREPA – ÁREA 12**

20130916 Carepa - Área 12 - Vuelo18

PRODUCTO: Índice de Clorofila Hiperespectral TVI

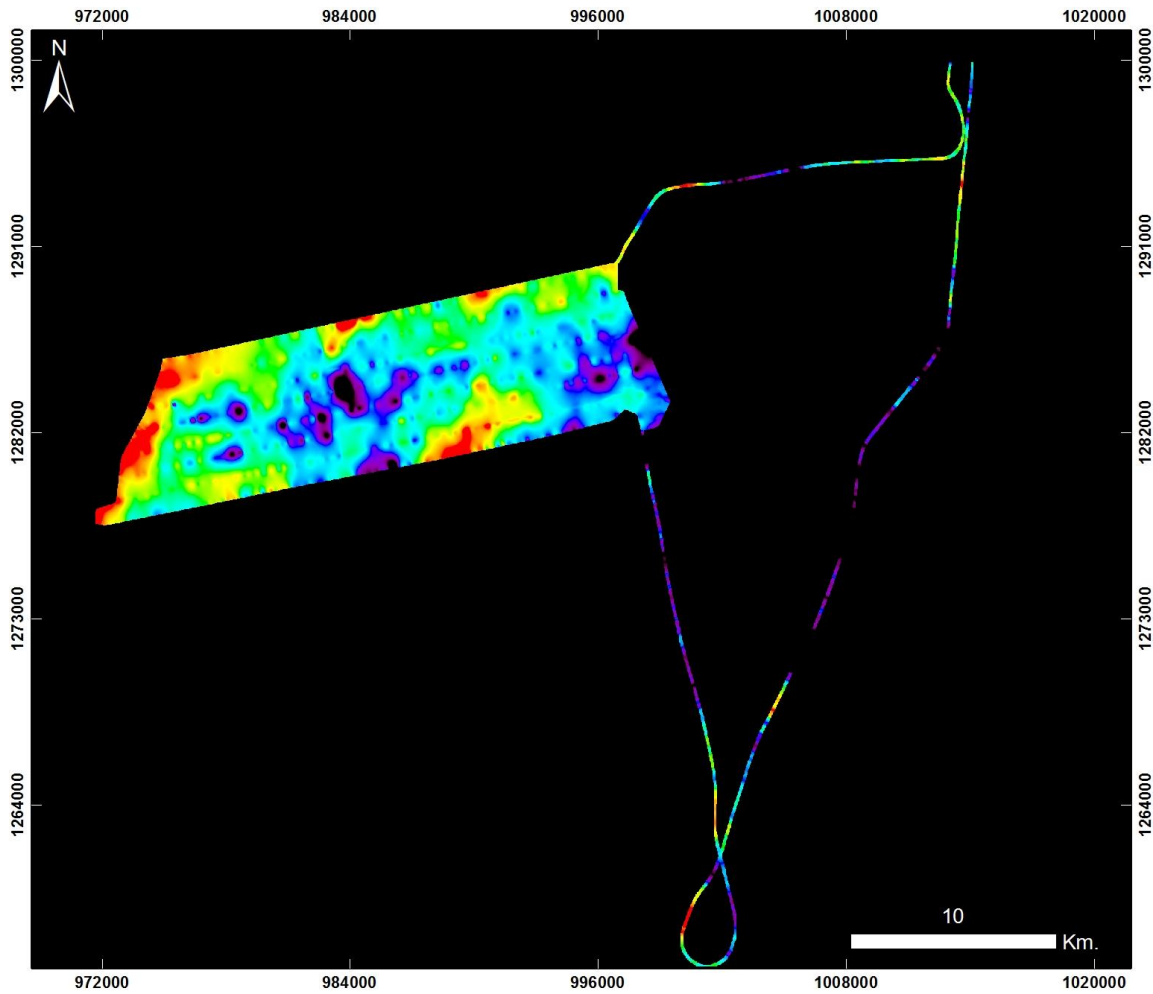


ID: 20130916 Carepa - Area 12 - Vuelo18_TV1

Proyección Transversal Mercator - Sistema de Referencia: MAGNA-SIRGAS Colombia Oeste

IDENTIFICACIÓN DE ÁREAS CON POTENCIAL HIDROCARBURÍFERO

**Cuencas Guajira, Cesar-Ranchería, Tumaco, Chocó y Urabá
Colombia**



**Cuencas Tumaco, Chocó y Urabá
CAREPA – ÁREA 12**

20130916 Carepa - Área 12 - Vuelo18

PRODUCTO: Índice de Contenido de Agua WCI

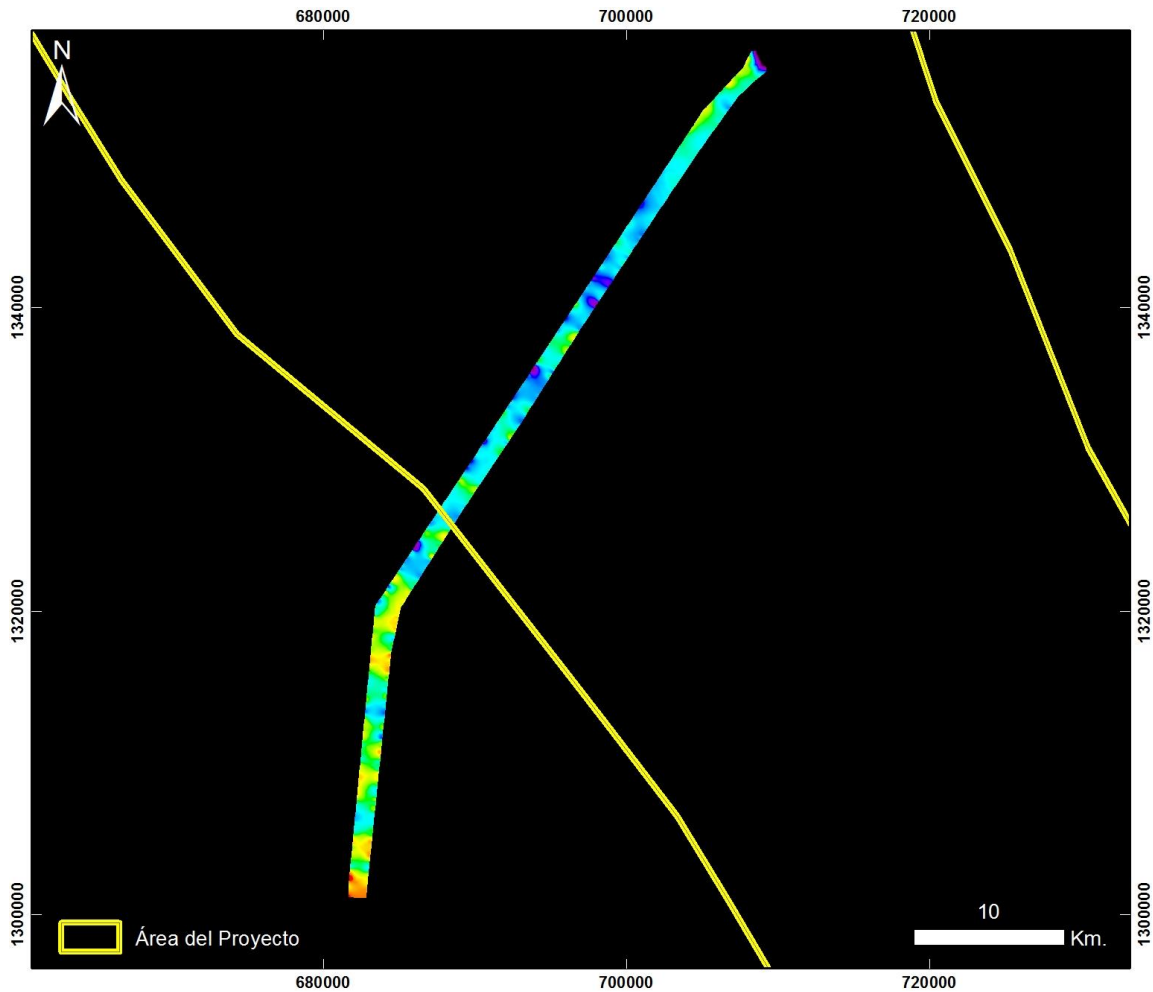


ID: 20130916 Carepa - Area 12 - Vuelo18_WCI

Proyección Transversal Mercator - Sistema de Referencia: MAGNA-SIRGAS Colombia Oeste

IDENTIFICACIÓN DE ÁREAS CON POTENCIAL HIDROCARBURÍFERO

**Cuencas Guajira, Cesar-Ranchería, Tumaco, Chocó y Urabá
Colombia**



**Cuencas Tumaco, Chocó y Urabá
CAREPA – ÁREA 12**

20130916 Carepa - Área 12 - Vuelo18_Taxi

PRODUCTO: Índice de Estrés Geobotánico IEG

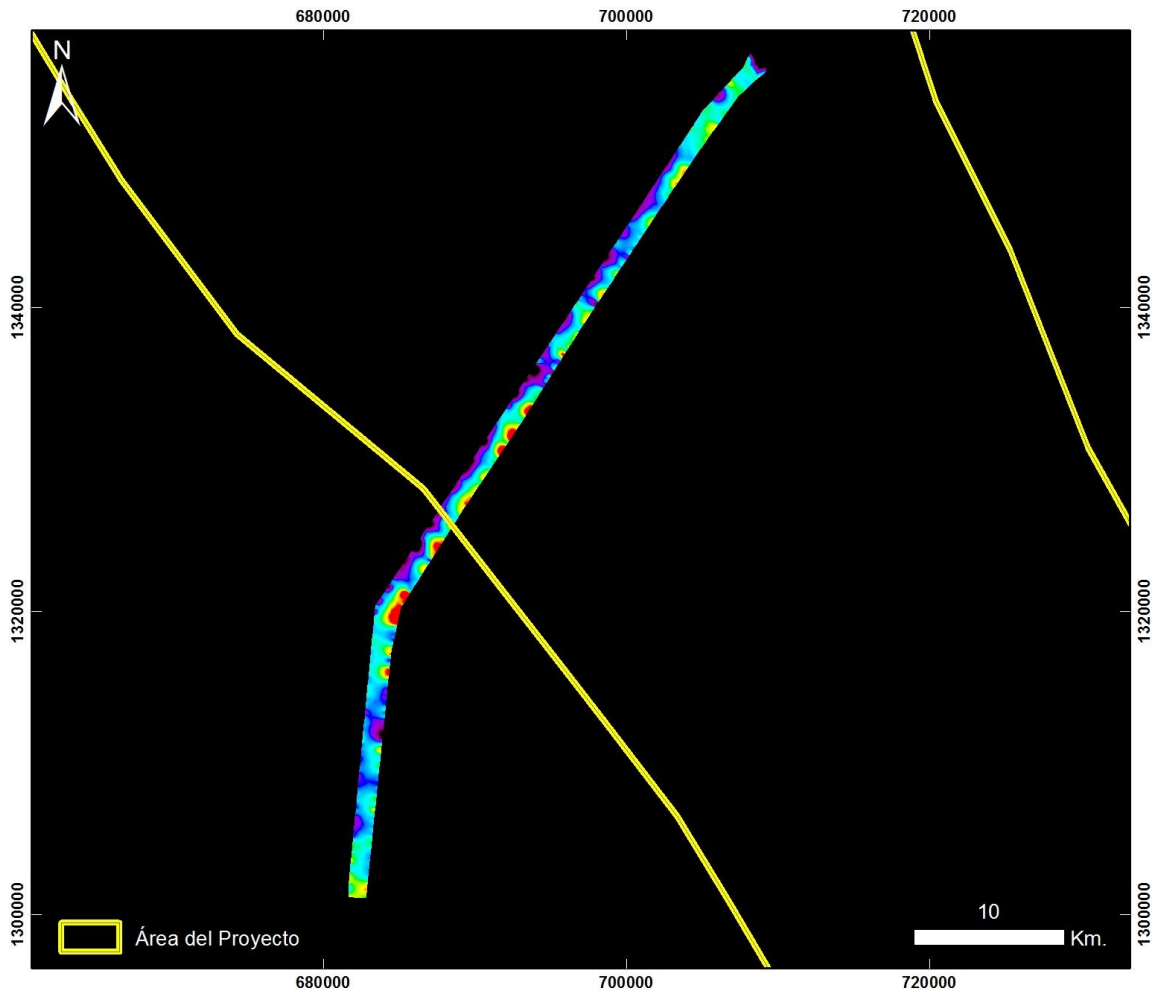


ID: 20130916 Carepa - Area 12 - Vuelo18_Taxi_IEG

Proyección Transversal Mercator - Sistema de Referencia: MAGNA-SIRGAS Colombia Oeste

IDENTIFICACIÓN DE ÁREAS CON POTENCIAL HIDROCARBURÍFERO

**Cuencas Guajira, Cesar-Ranchería, Tumaco, Chocó y Urabá
Colombia**



**Cuencas Tumaco, Chocó y Urabá
CAREPA – ÁREA 12**

20130916 Carepa - Área 12 - Vuelo18_Taxi

PRODUCTO: Índice de Clorofila Hiperespectral MCARI

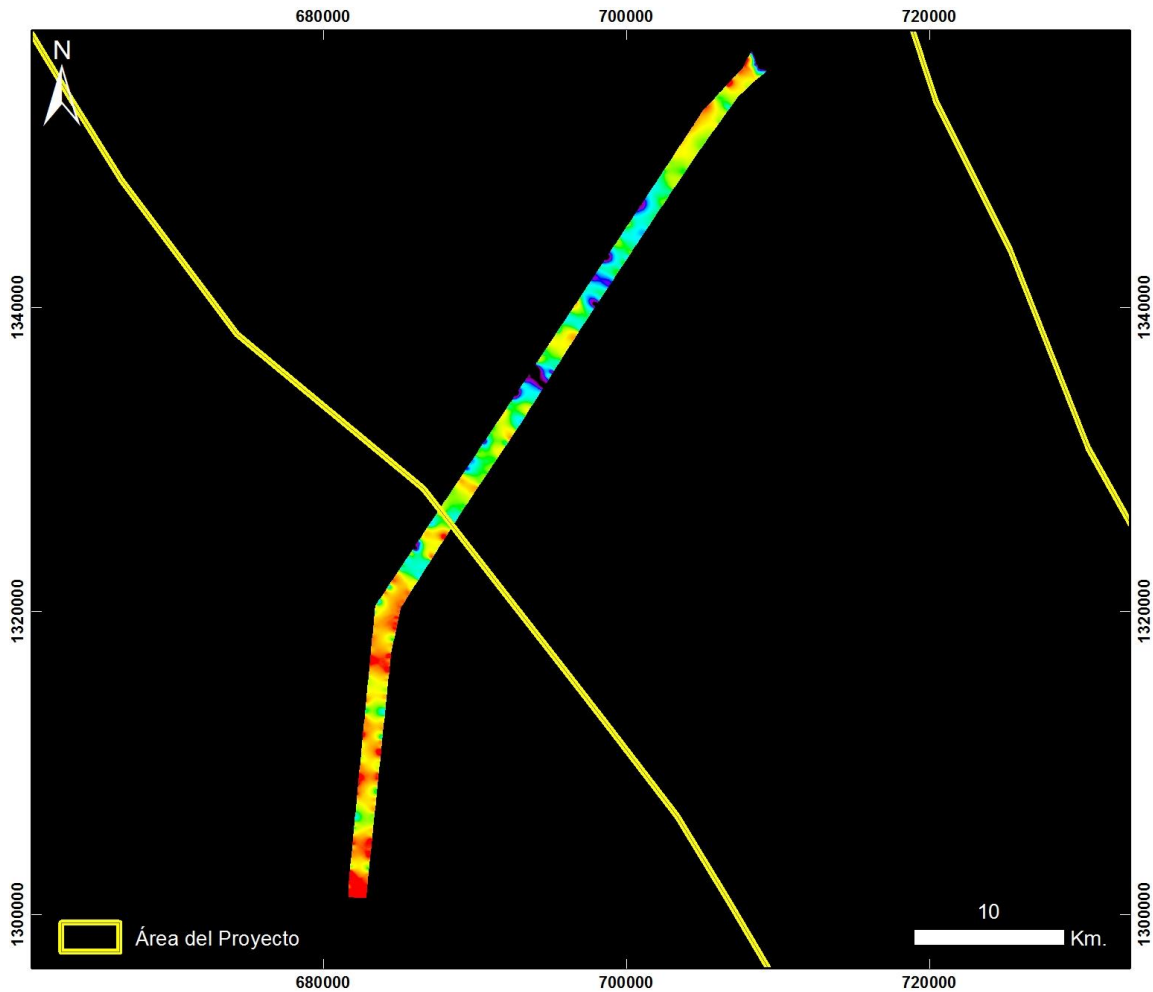


ID: 20130916 Carepa - Area 12 - Vuelo18_Taxi_MCARI

Proyección Transversal Mercator - Sistema de Referencia: MAGNA-SIRGAS Colombia Oeste

IDENTIFICACIÓN DE ÁREAS CON POTENCIAL HIDROCARBURÍFERO

**Cuencas Guajira, Cesar-Ranchería, Tumaco, Chocó y Urabá
Colombia**



**Cuencas Tumaco, Chocó y Urabá
CAREPA – ÁREA 12**

20130916 Carepa - Área 12 - Vuelo18_Taxi

PRODUCTO: Índice de Clorofila Hiperespectral SIPI

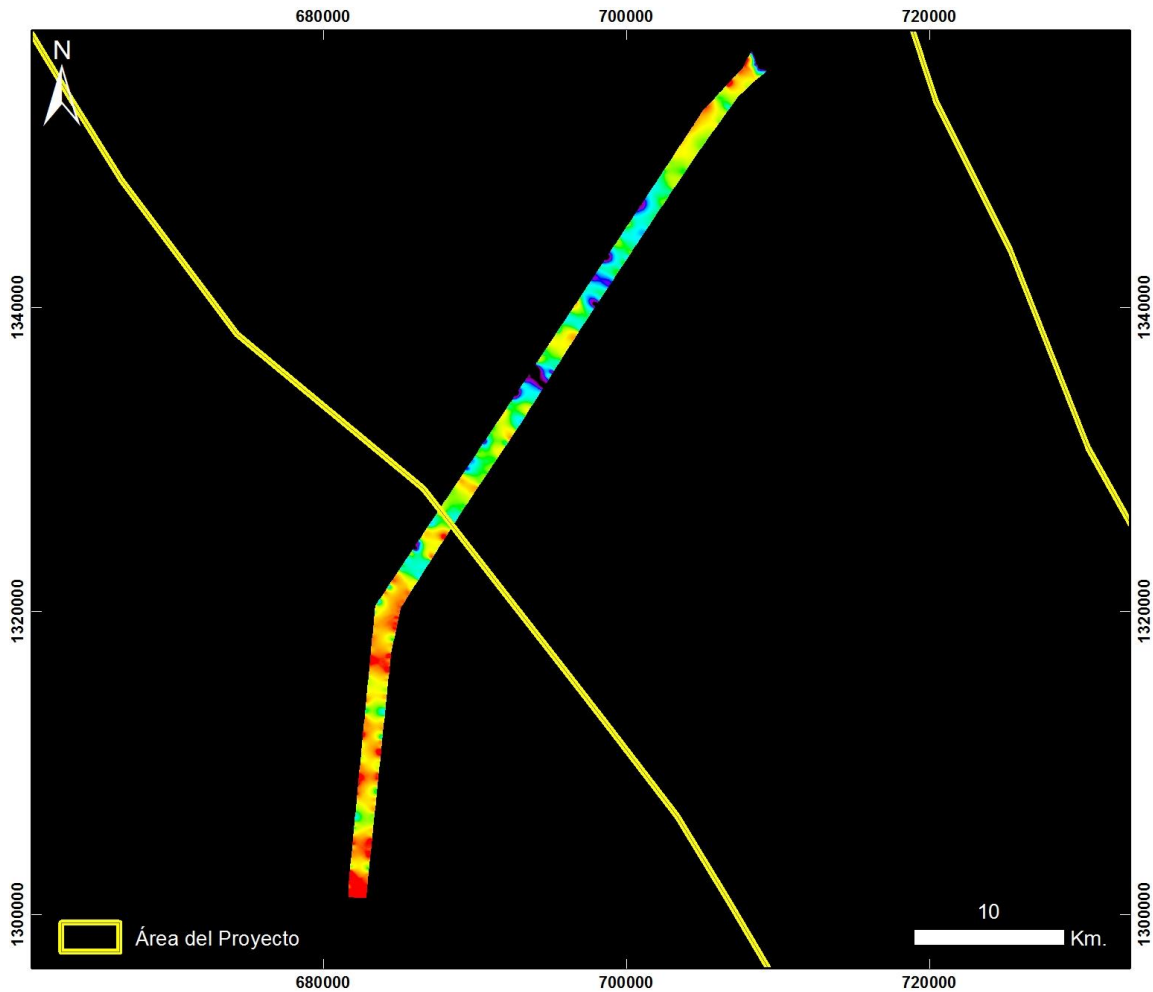


ID: 20130916 Carepa - Area 12 - Vuelo18_Taxi_SIPi

Proyección Transversal Mercator - Sistema de Referencia: MAGNA-SIRGAS Colombia Oeste

IDENTIFICACIÓN DE ÁREAS CON POTENCIAL HIDROCARBURÍFERO

**Cuencas Guajira, Cesar-Ranchería, Tumaco, Chocó y Urabá
Colombia**



**Cuencas Tumaco, Chocó y Urabá
CAREPA – ÁREA 12**

20130916 Carepa - Área 12 - Vuelo18_Taxi

PRODUCTO: Índice de Clorofila Hiperespectral TVI

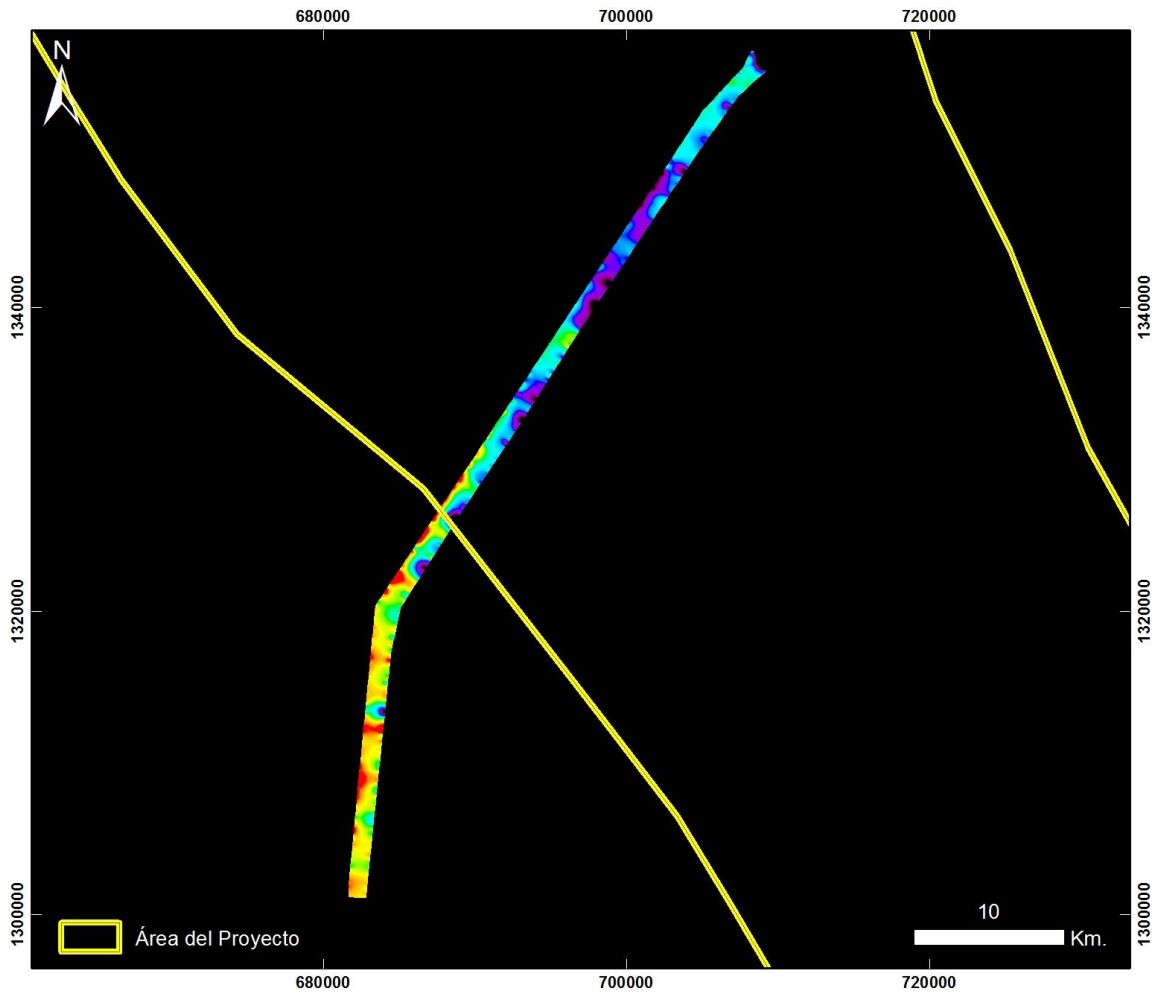


ID: 20130916 Carepa - Area 12 - Vuelo18_Taxi_TVI

Proyección Transversal Mercator - Sistema de Referencia: MAGNA-SIRGAS Colombia Oeste

IDENTIFICACIÓN DE ÁREAS CON POTENCIAL HIDROCARBURÍFERO

**Cuencas Guajira, Cesar-Ranchería, Tumaco, Chocó y Urabá
Colombia**



**Cuencas Tumaco, Chocó y Urabá
CAREPA – ÁREA 12**

20130916 Carepa - Área 12 - Vuelo18_Taxi

PRODUCTO: Índice de Contenido de Agua WCI



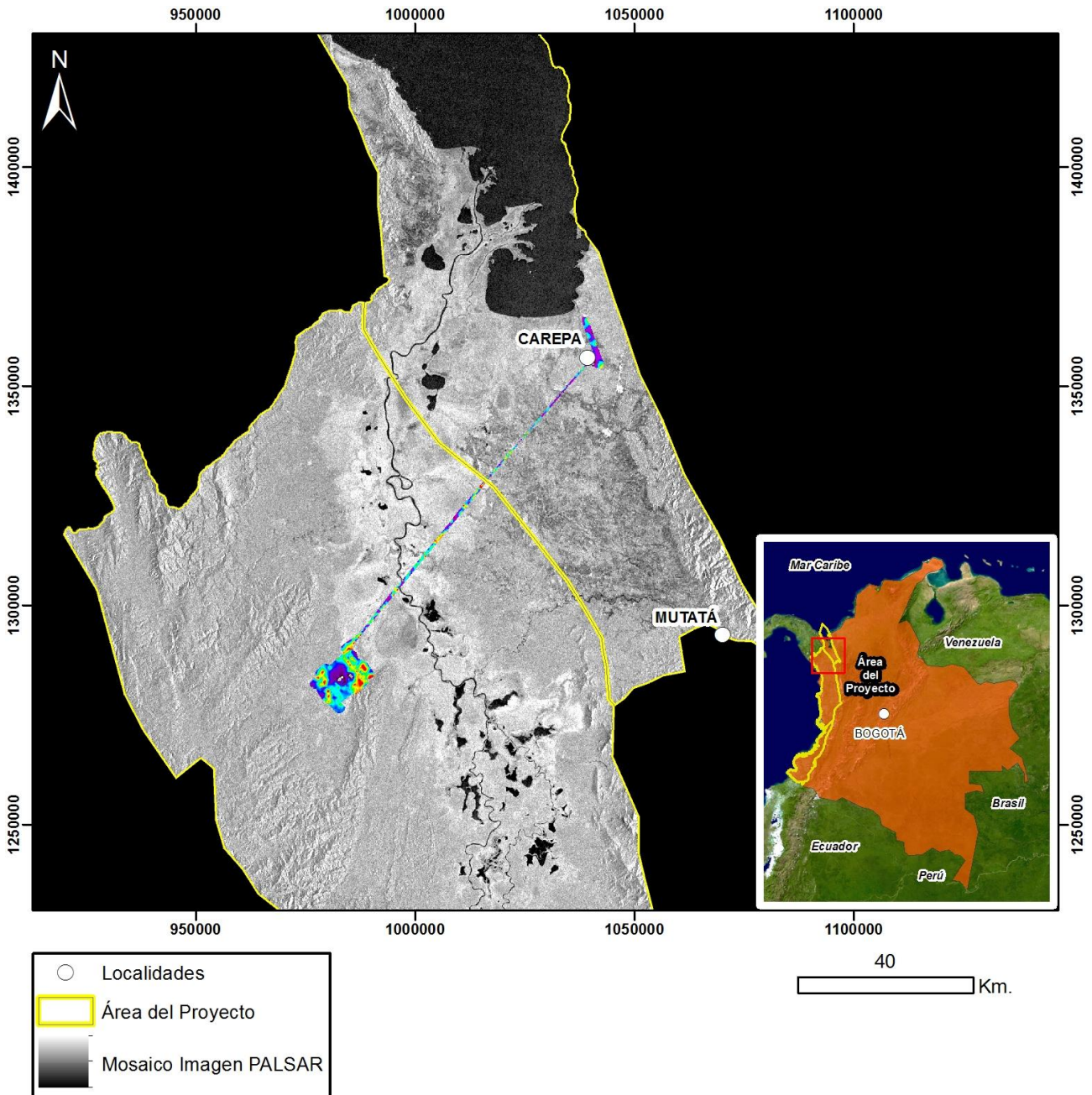
ID: 20130916 Carepa - Area 12 - Vuelo18_Taxi_WCI

Proyección Transversal Mercator - Sistema de Referencia: MAGNA-SIRGAS Colombia Oeste

IDENTIFICACIÓN DE ÁREAS CON POTENCIAL HIDROCARBURÍFERO

**Cuencas Guajira, Cesar-Ranchería, Tumaco, Chocó y Urabá
 Colombia**


CAREPA – AREA 12 – VUELO 19



Mapa de Localización de Datos Hiperespectrales
 Proyección Transversal Mercator - Sistema de Referencia: MAGNA-SIRGAS Colombia Oeste

IDENTIFICACIÓN DE ÁREAS CON POTENCIAL HIDROCARBURÍFERO

**Cuencas Guajira, Cesar-Ranchería, Tumaco, Chocó y Urabá
Colombia**



**Cuencas Tumaco, Chocó y Urabá
CAREPA ÁREA 12**

20130727 Carepa - Área 12 - Vuelo19

PRODUCTO: Índice de Estrés Geobotánico IEG




ID: 20130727 Carepa - Area 12 - Vuelo19_IEG

Proyección Transversal Mercator - Sistema de Referencia: MAGNA SIRGAS Colombia Oeste

IDENTIFICACIÓN DE ÁREAS CON POTENCIAL HIDROCARBURÍFERO

**Cuencas Guajira, Cesar-Ranchería, Tumaco, Chocó y Urabá
Colombia**



**Cuencas Tumaco, Chocó y Urabá
CAREPA ÁREA 12**

20130727 Carepa - Área 12 - Vuelo19

PRODUCTO: Índice de Clorofila Hiperespectral MCARI

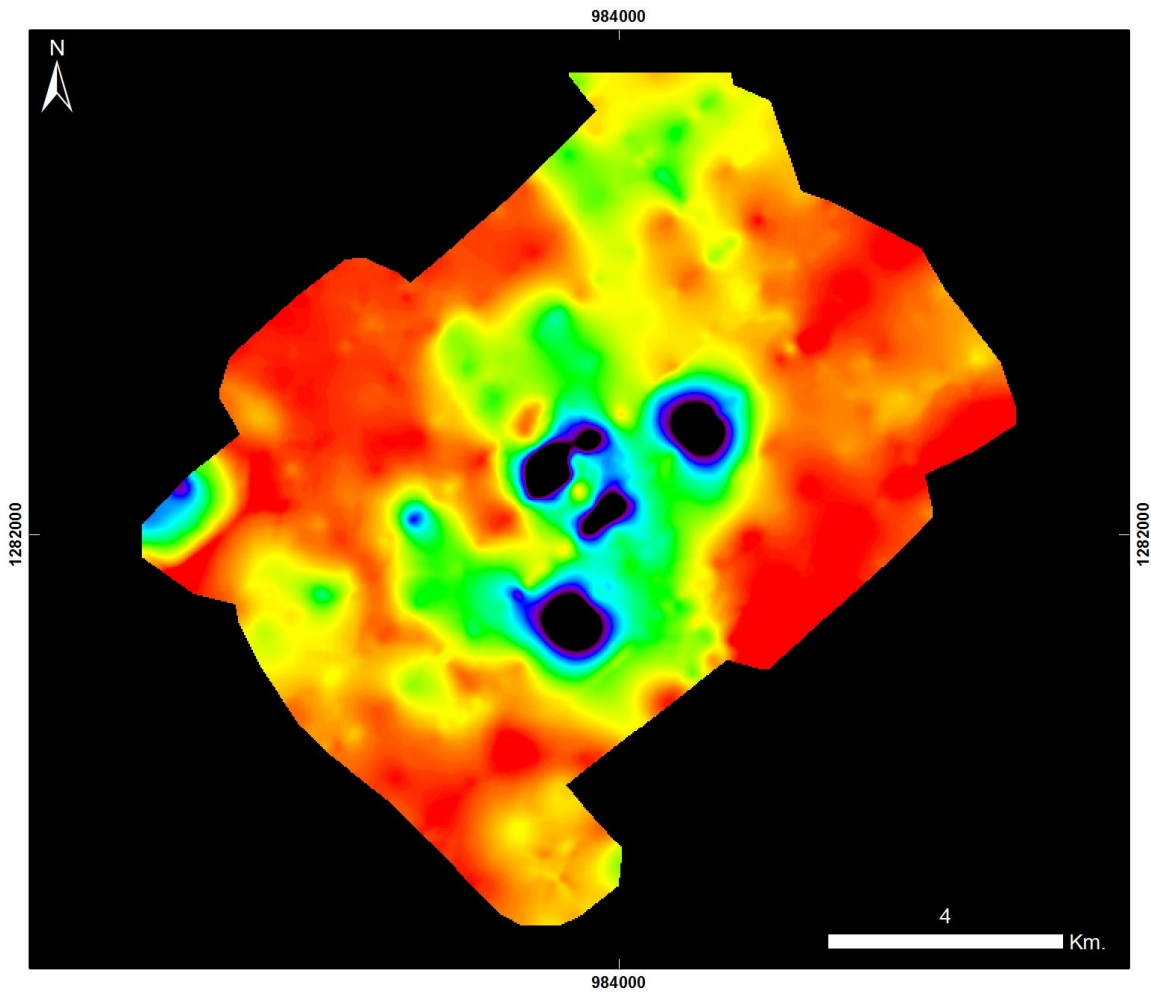


ID: 20130727 Carepa - Area 12 - Vuelo19_MCARI

Proyección Transversal Mercator - Sistema de Referencia: MAGNA SIRGAS Colombia Oeste

IDENTIFICACIÓN DE ÁREAS CON POTENCIAL HIDROCARBURÍFERO

**Cuencas Guajira, Cesar-Ranchería, Tumaco, Chocó y Urabá
Colombia**



**Cuencas Tumaco, Chocó y Urabá
CAREPA ÁREA 12**

20130727 Carepa - Área 12 - Vuelo19

PRODUCTO: Índice de Clorofila Hiperespectral SIPI

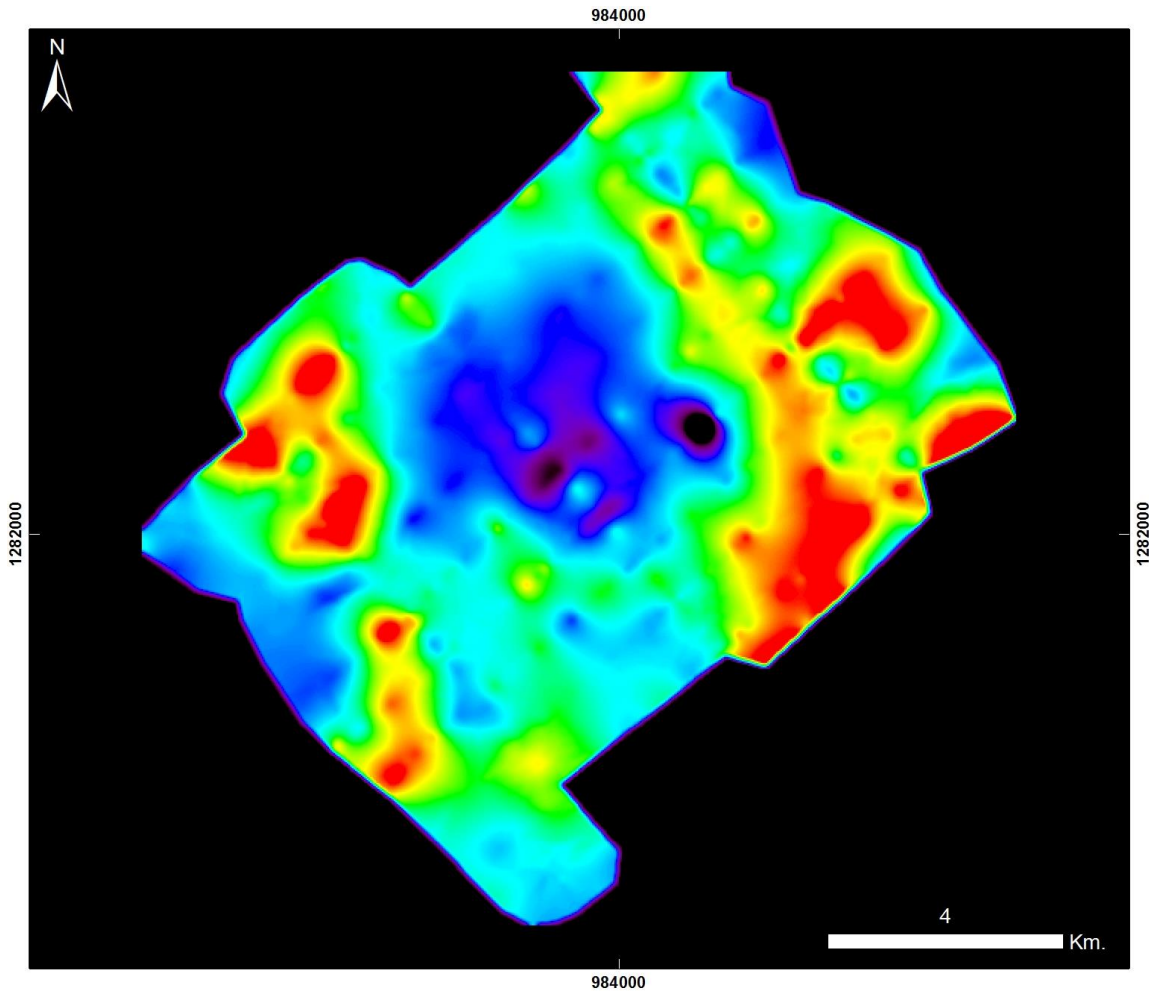


ID: 20130727 Carepa - Area 12 - Vuelo19_SIPi

Proyección Transversal Mercator - Sistema de Referencia: MAGNA SIRGAS Colombia Oeste

IDENTIFICACIÓN DE ÁREAS CON POTENCIAL HIDROCARBURÍFERO

**Cuencas Guajira, Cesar-Ranchería, Tumaco, Chocó y Urabá
Colombia**



**Cuencas Tumaco, Chocó y Urabá
CAREPA ÁREA 12**

20130727 Carepa - Área 12 - Vuelo19

PRODUCTO: Índice de Clorofila Hiperespectral TVI




ID: 20130727 Carepa - Area 12 - Vuelo19_TV1

Proyección Transversal Mercator - Sistema de Referencia: MAGNA SIRGAS Colombia Oeste

IDENTIFICACIÓN DE ÁREAS CON POTENCIAL HIDROCARBURÍFERO

**Cuencas Guajira, Cesar-Ranchería, Tumaco, Chocó y Urabá
Colombia**



**Cuencas Tumaco, Chocó y Urabá
CAREPA ÁREA 12**

20130727 Carepa - Área 12 - Vuelo19

PRODUCTO: Índice de Contenido de Agua WCI

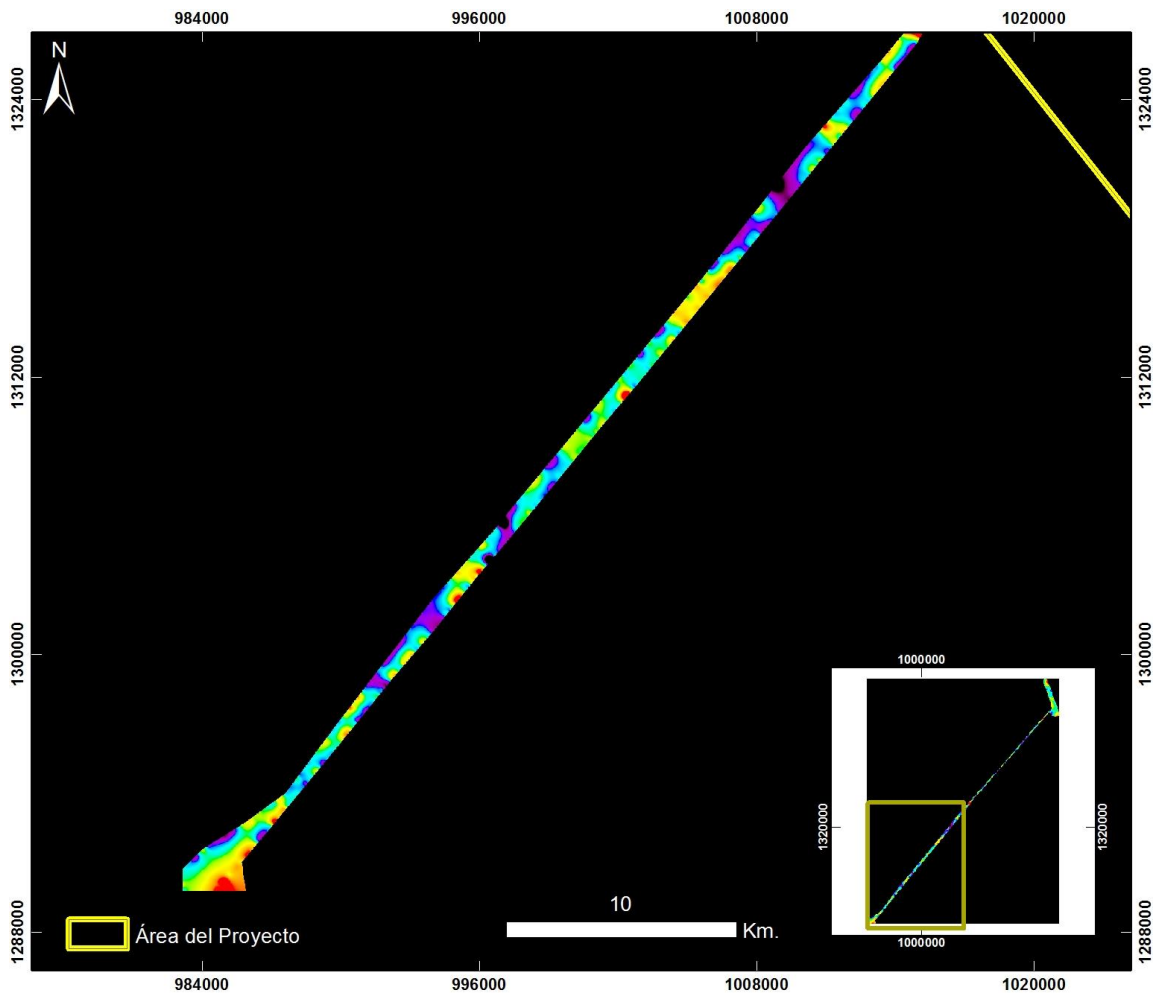


ID: 20130727 Carepa - Area 12 - Vuelo19_WCI

Proyección Transversal Mercator - Sistema de Referencia: MAGNA SIRGAS Colombia Oeste

IDENTIFICACIÓN DE ÁREAS CON POTENCIAL HIDROCARBURÍFERO

**Cuencas Guajira, Cesar-Ranchería, Tumaco, Chocó y Urabá
Colombia**



**Cuencas Tumaco, Chocó y Urabá
CAREPA ÁREA 12
ZOOM 1**

20130727 Carepa - Área 12 - Vuelo19_Taxi

PRODUCTO: Índice de Estrés Geobotánico IEG

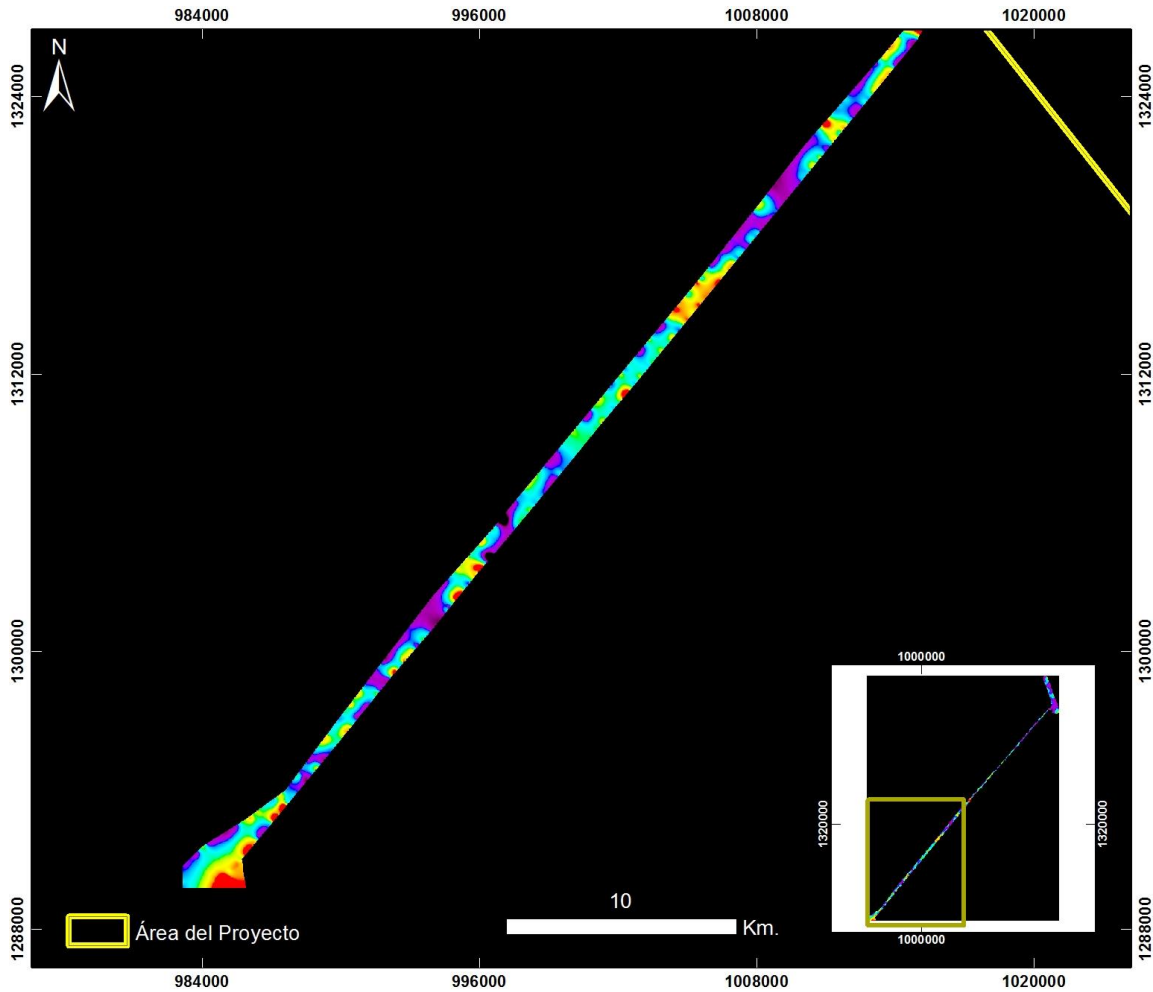


ID: 20130727 Carepa - Area 12 - Vuelo19_Taxi_IEG

Proyección Transversal Mercator - Sistema de Referencia: MAGNA SIRGAS Colombia Oeste

IDENTIFICACIÓN DE ÁREAS CON POTENCIAL HIDROCARBURÍFERO

**Cuencas Guajira, Cesar-Ranchería, Tumaco, Chocó y Urabá
Colombia**



**Cuencas Tumaco, Chocó y Urabá
CAREPA ÁREA 12
ZOOM 1**

20130727 Carepa - Área 12 - Vuelo19_Taxi

PRODUCTO: Índice de Clorofila Hiperespectral MCARI

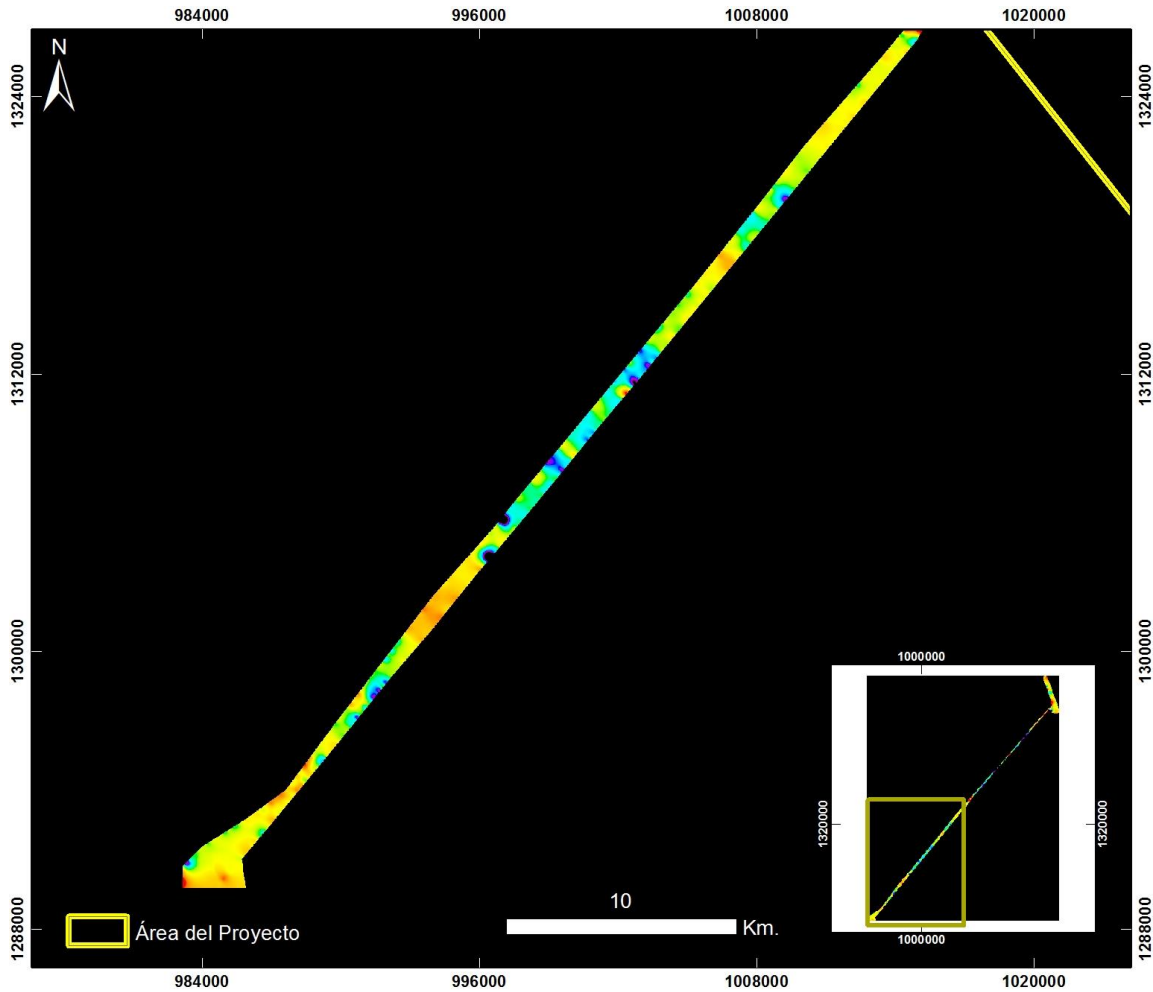


ID: 20130727 Carepa - Area 12 - Vuelo19_Taxi_MCARI

Proyección Transversal Mercator - Sistema de Referencia: MAGNA SIRGAS Colombia Oeste

IDENTIFICACIÓN DE ÁREAS CON POTENCIAL HIDROCARBURÍFERO

**Cuencas Guajira, Cesar-Ranchería, Tumaco, Chocó y Urabá
Colombia**



**Cuencas Tumaco, Chocó y Urabá
CAREPA ÁREA 12
ZOOM 1**

20130727 Carepa - Área 12 - Vuelo19_Taxi

PRODUCTO: Índice de Clorofila Hiperespectral SIPI

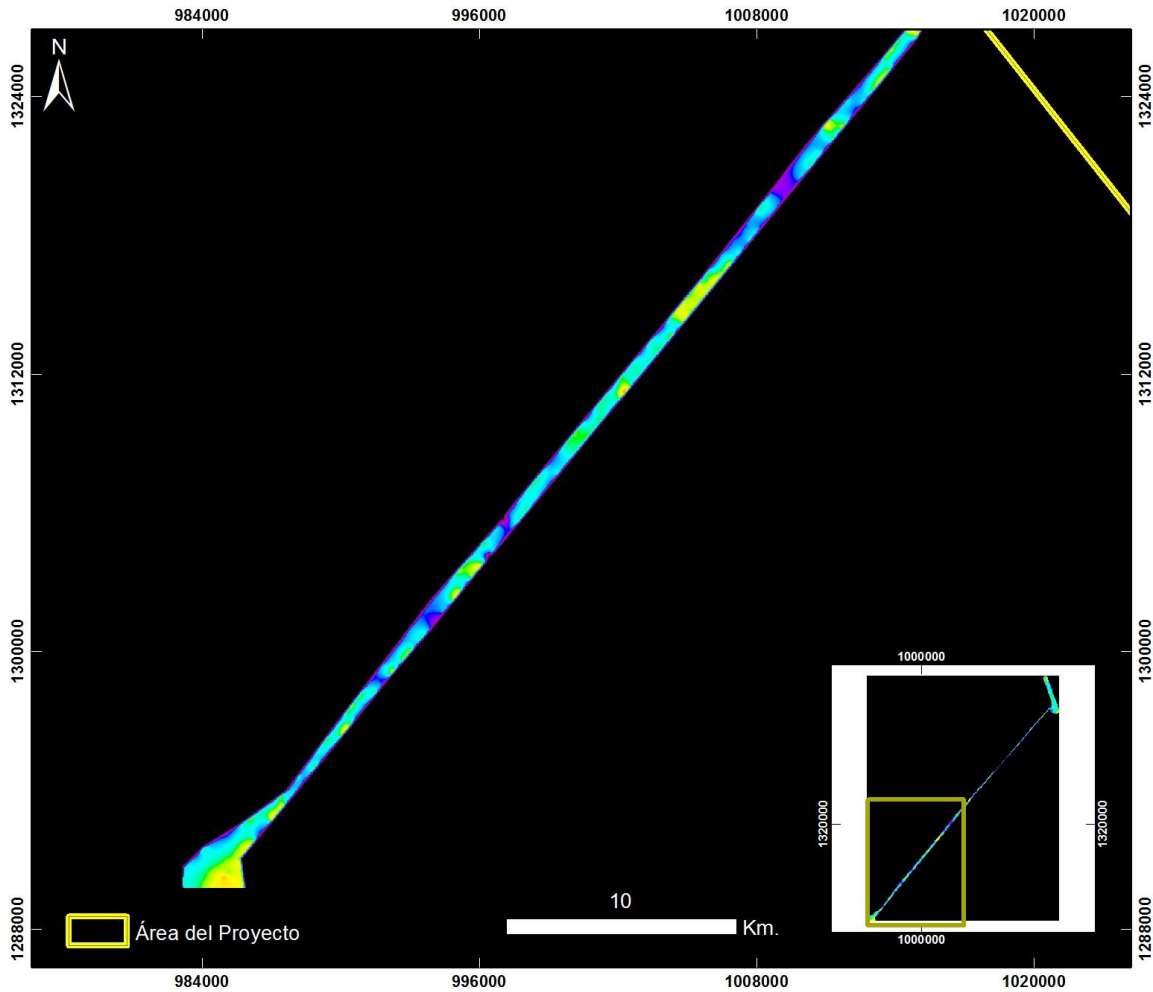


ID: 20130727 Carepa - Area 12 - Vuelo19_Taxi_SIPi

Proyección Transversal Mercator - Sistema de Referencia: MAGNA SIRGAS Colombia Oeste

IDENTIFICACIÓN DE ÁREAS CON POTENCIAL HIDROCARBURÍFERO

**Cuencas Guajira, Cesar-Ranchería, Tumaco, Chocó y Urabá
Colombia**



**Cuencas Tumaco, Chocó y Urabá
CAREPA ÁREA 12
ZOOM 1**

20130727 Carepa - Área 12 - Vuelo19_Taxi

PRODUCTO: Índice de Clorofila Hiperespectral TVI

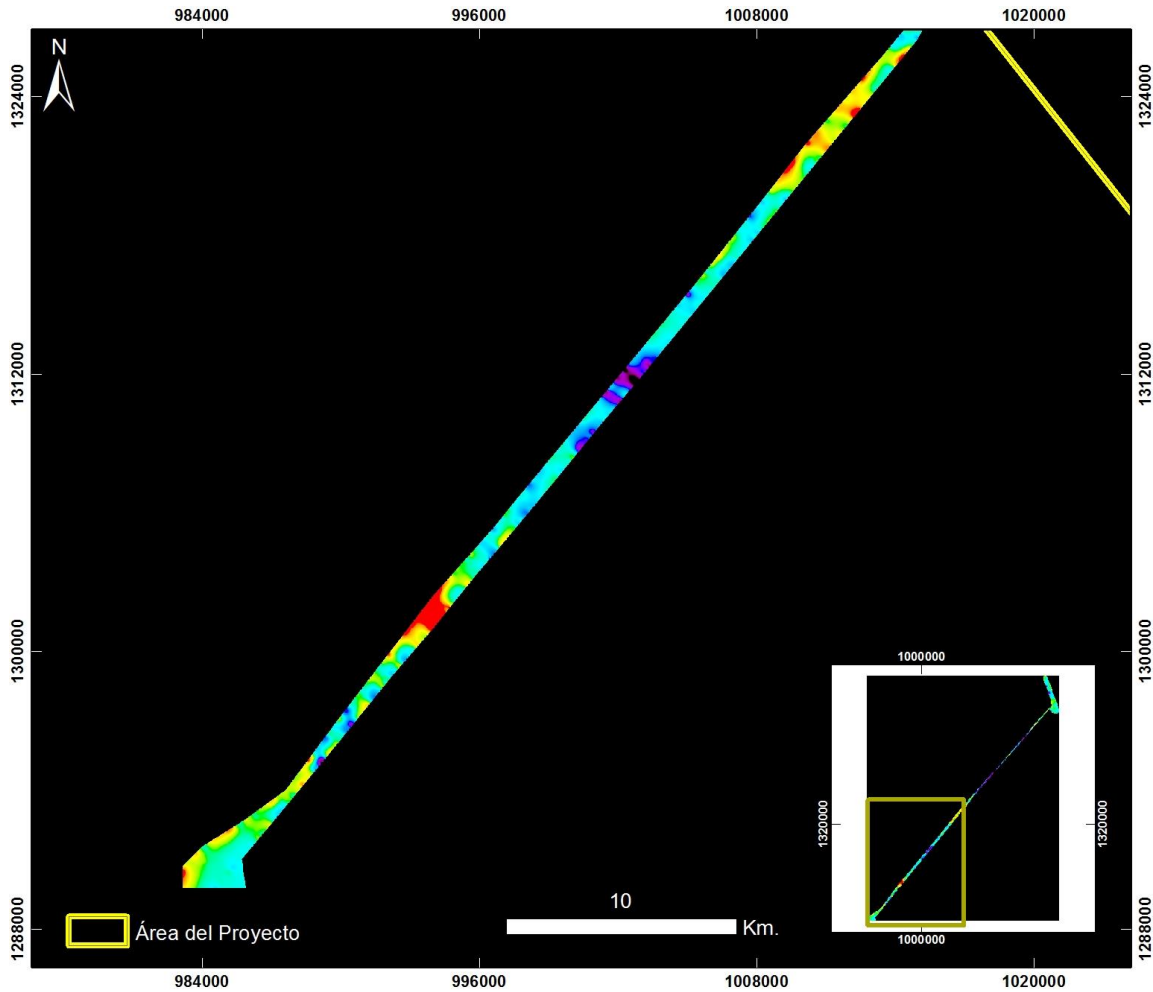


ID: 20130727 Carepa - Area 12 - Vuelo19_Taxi_TVI

Proyección Transversal Mercator - Sistema de Referencia: MAGNA SIRGAS Colombia Oeste

IDENTIFICACIÓN DE ÁREAS CON POTENCIAL HIDROCARBURÍFERO

**Cuencas Guajira, Cesar-Ranchería, Tumaco, Chocó y Urabá
Colombia**



**Cuencas Tumaco, Chocó y Urabá
CAREPA ÁREA 12
ZOOM 1**

20130727 Carepa - Área 12 - Vuelo19_Taxi

PRODUCTO: Índice de Contenido de Agua WCI

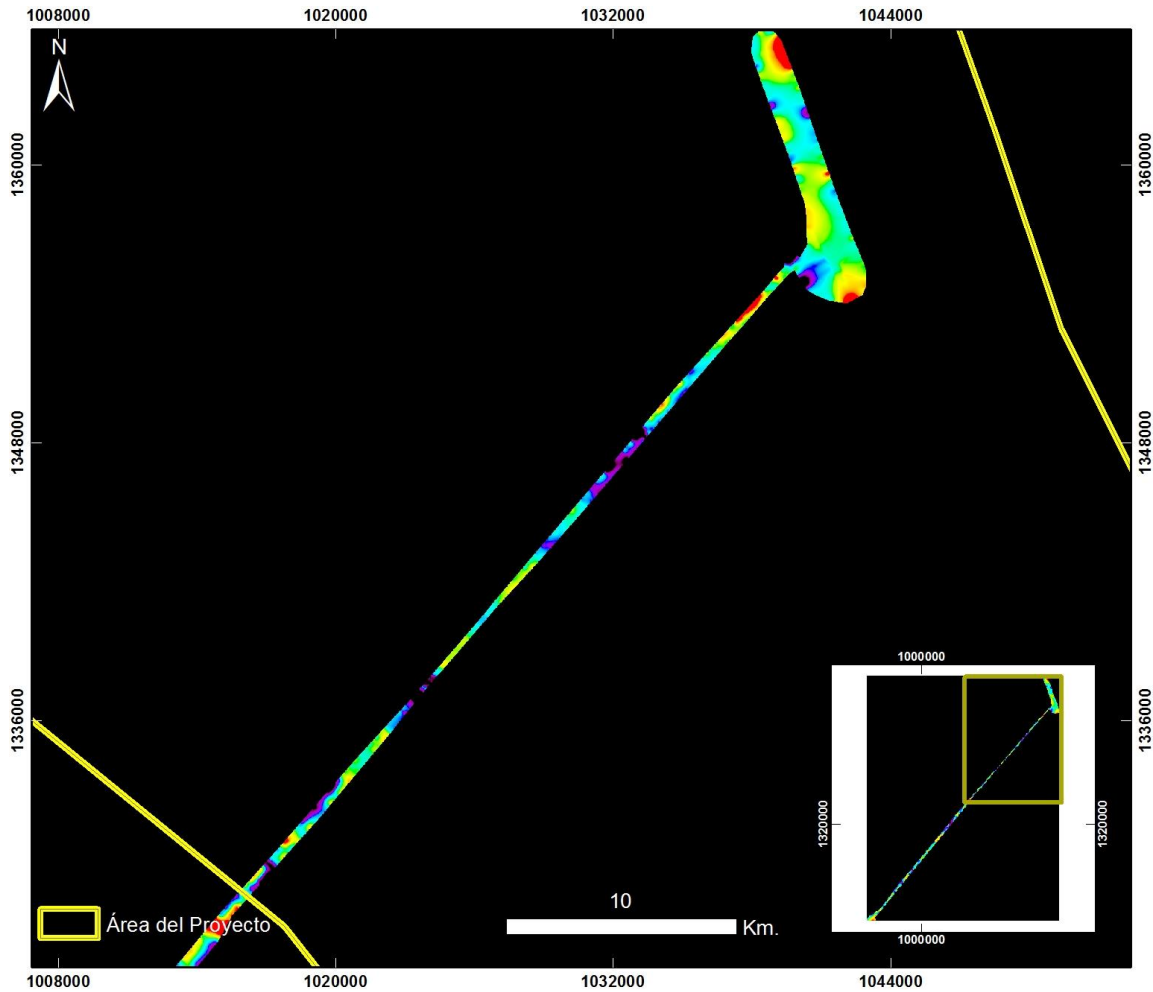


ID: 20130727 Carepa - Area 12 - Vuelo19_Taxi_WCI

Proyección Transversal Mercator - Sistema de Referencia: MAGNA SIRGAS Colombia Oeste

IDENTIFICACIÓN DE ÁREAS CON POTENCIAL HIDROCARBURÍFERO

**Cuencas Guajira, Cesar-Ranchería, Tumaco, Chocó y Urabá
Colombia**



**Cuencas Tumaco, Chocó y Urabá
CAREPA ÁREA 12
ZOOM 2**

20130727 Carepa - Área 12 - Vuelo19_Taxi

PRODUCTO: Índice de Estrés Geobotánico IEG

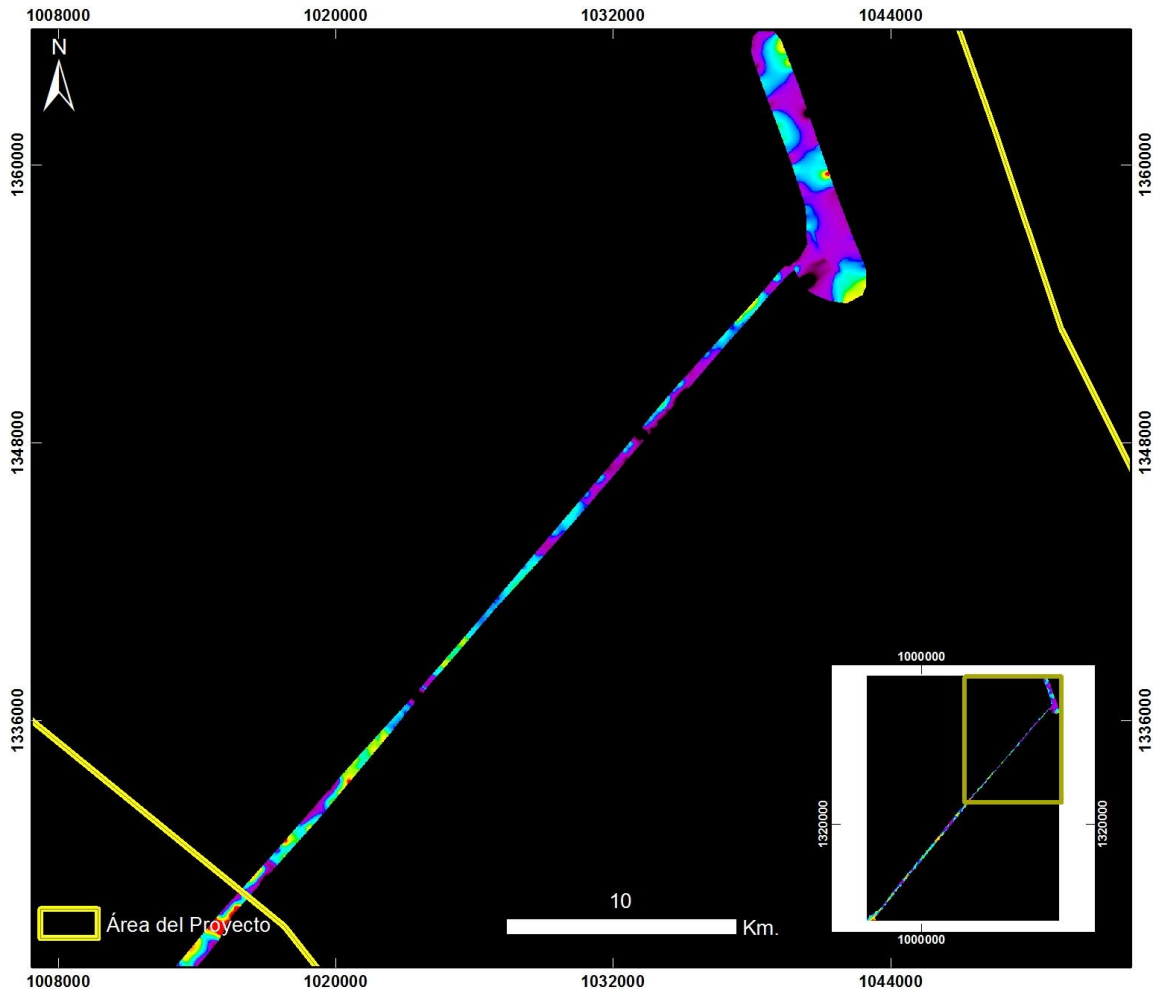


ID: 20130727 Carepa - Area 12 - Vuelo19_Taxi_IEG

Proyección Transversal Mercator - Sistema de Referencia: MAGNA SIRGAS Colombia Oeste

IDENTIFICACIÓN DE ÁREAS CON POTENCIAL HIDROCARBURÍFERO

**Cuencas Guajira, Cesar-Ranchería, Tumaco, Chocó y Urabá
Colombia**



**Cuencas Tumaco, Chocó y Urabá
CAREPA ÁREA 12
ZOOM 2**

20130727 Carepa - Área 12 - Vuelo19_Taxi

PRODUCTO: Índice de Clorofila Hiperespectral MCARI

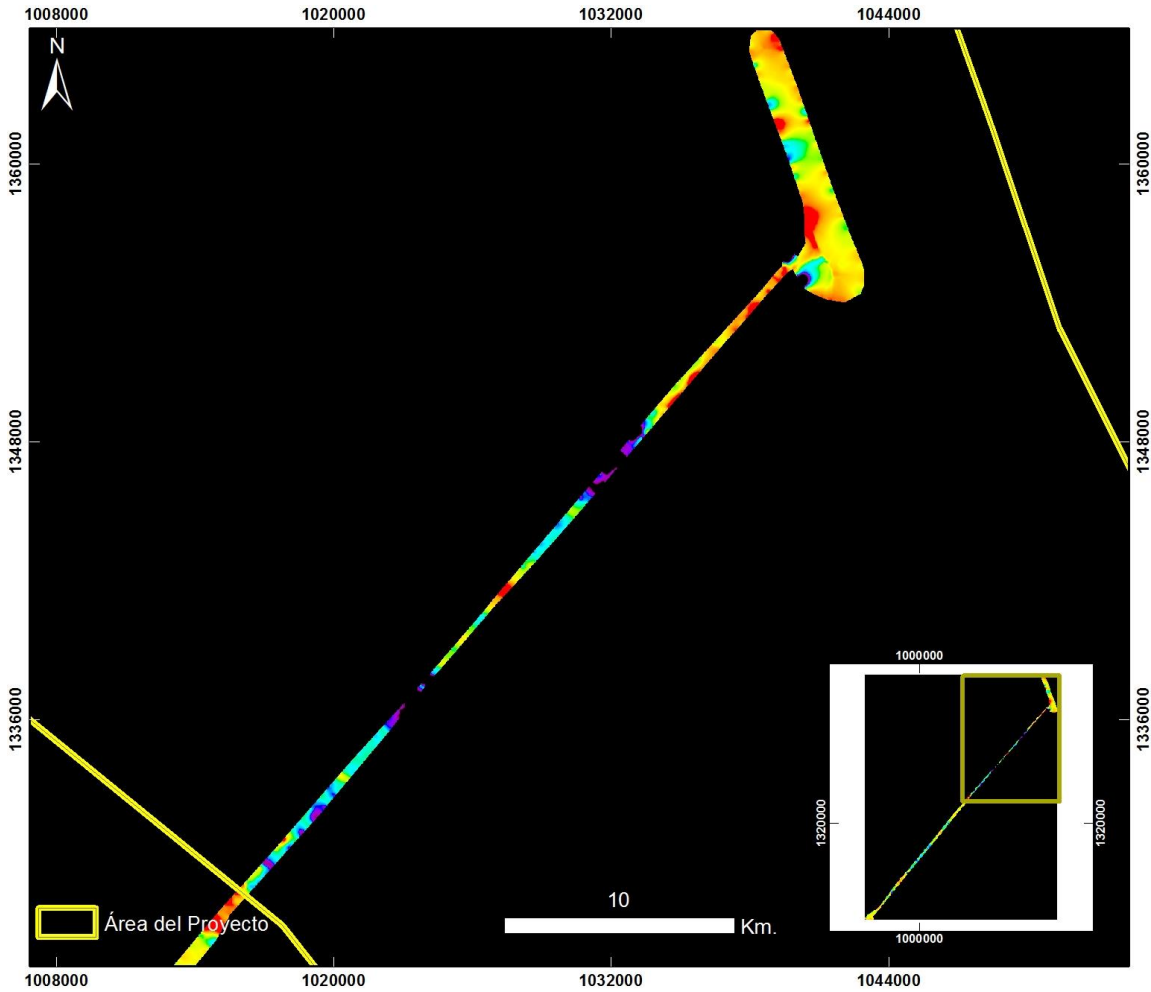


ID: 20130727 Carepa - Area 12 - Vuelo19_Taxi_MCARI

Proyección Transversal Mercator - Sistema de Referencia: MAGNA SIRGAS Colombia Oeste

IDENTIFICACIÓN DE ÁREAS CON POTENCIAL HIDROCARBURÍFERO

**Cuencas Guajira, Cesar-Ranchería, Tumaco, Chocó y Urabá
Colombia**



**Cuencas Tumaco, Chocó y Urabá
CAREPA ÁREA 12
ZOOM 2**

20130727 Carepa - Área 12 - Vuelo19_Taxi

PRODUCTO: Índice de Clorofila Hiperespectral SIPI

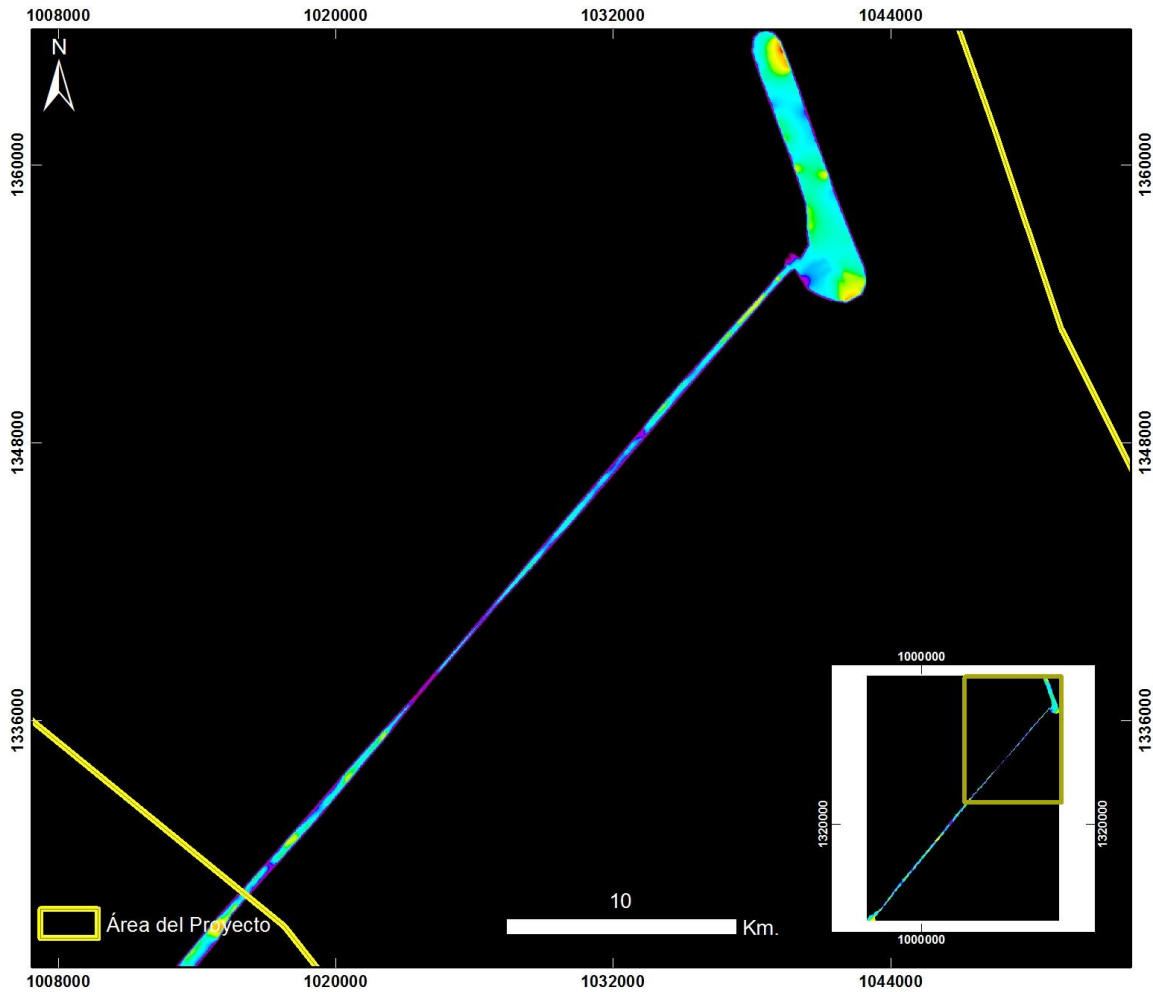


ID: 20130727 Carepa - Area 12 - Vuelo19_Taxi_SIPI

Proyección Transversal Mercator - Sistema de Referencia: MAGNA SIRGAS Colombia Oeste

IDENTIFICACIÓN DE ÁREAS CON POTENCIAL HIDROCARBURÍFERO

**Cuencas Guajira, Cesar-Ranchería, Tumaco, Chocó y Urabá
Colombia**



**Cuencas Tumaco, Chocó y Urabá
CAREPA ÁREA 12
ZOOM 2**

20130727 Carepa - Área 12 - Vuelo19_Taxi

PRODUCTO: Índice de Clorofila Hiperespectral TVI

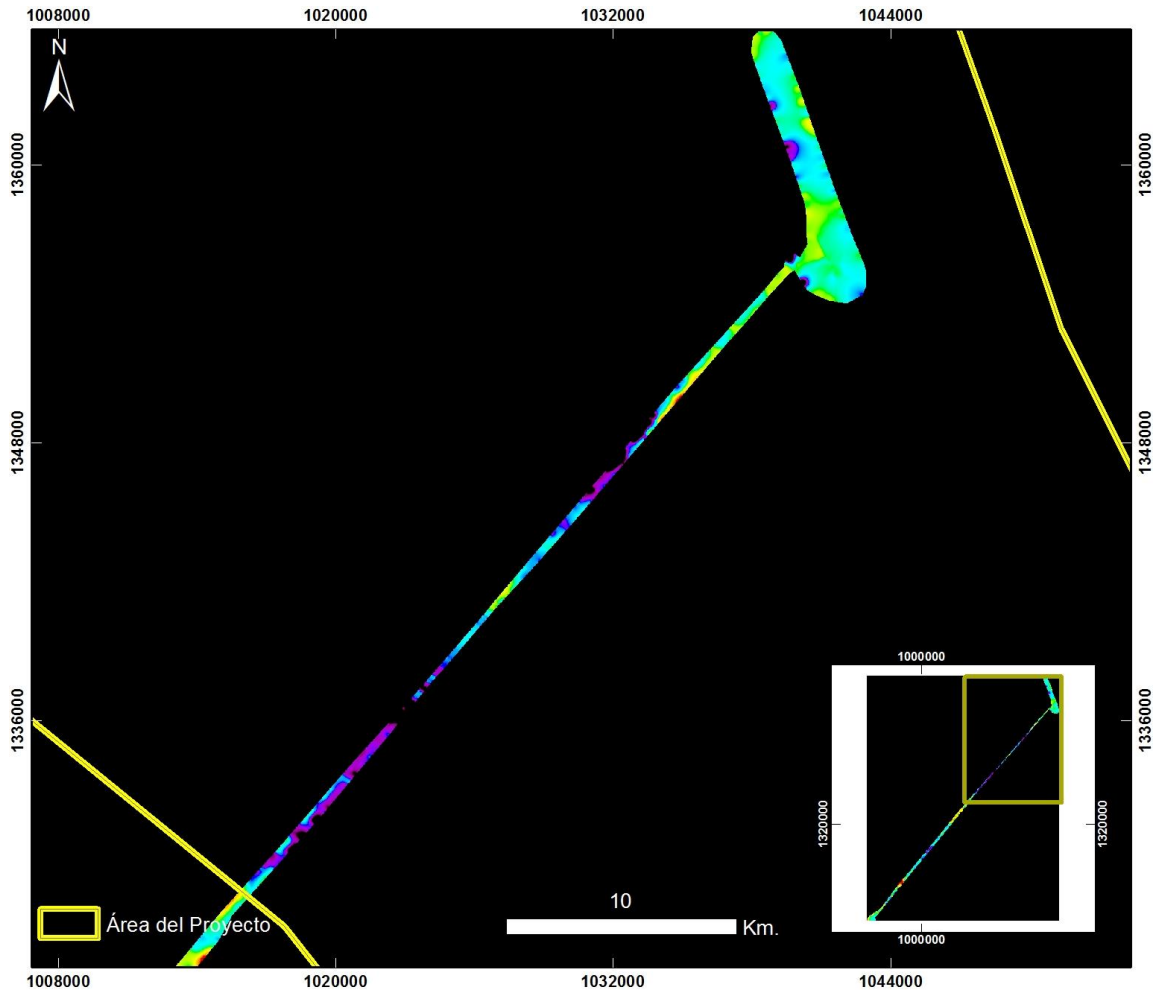


ID: 20130727 Carepa - Area 12 - Vuelo19_Taxi_TVI

Proyección Transversal Mercator - Sistema de Referencia: MAGNA SIRGAS Colombia Oeste

IDENTIFICACIÓN DE ÁREAS CON POTENCIAL HIDROCARBURÍFERO

**Cuencas Guajira, Cesar-Ranchería, Tumaco, Chocó y Urabá
Colombia**



**Cuencas Tumaco, Chocó y Urabá
CAREPA ÁREA 12
ZOOM 2**

20130727 Carepa - Área 12 - Vuelo19_Taxi

PRODUCTO: Índice de Contenido de Agua WCI



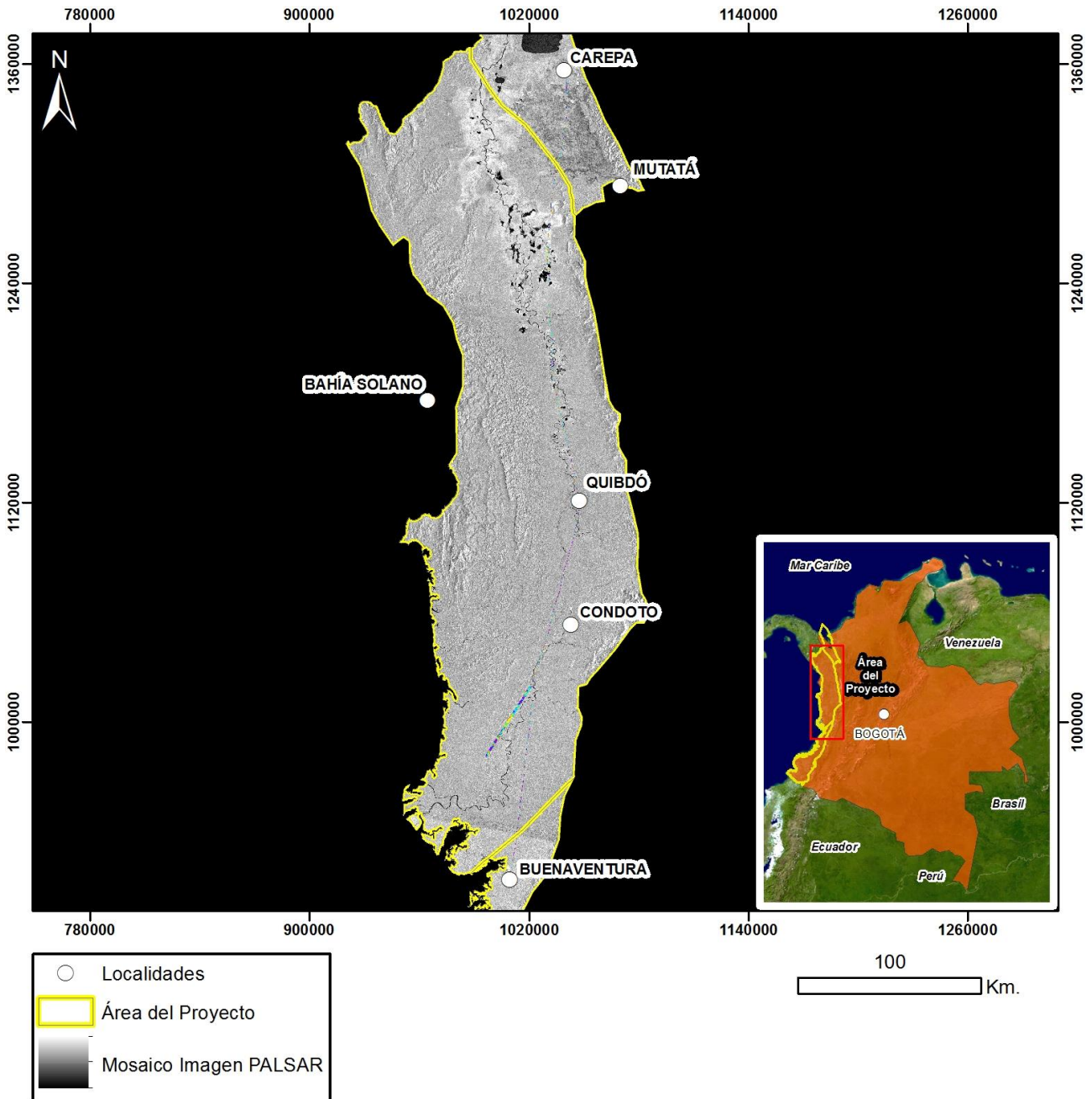
ID: 20130727 Carepa - Area 12 - Vuelo19_Taxi_WCI

Proyección Transversal Mercator - Sistema de Referencia: MAGNA SIRGAS Colombia Oeste

IDENTIFICACIÓN DE ÁREAS CON POTENCIAL HIDROCARBURÍFERO

**Cuencas Guajira, Cesar-Ranchería, Tumaco, Chocó y Urabá
 Colombia**

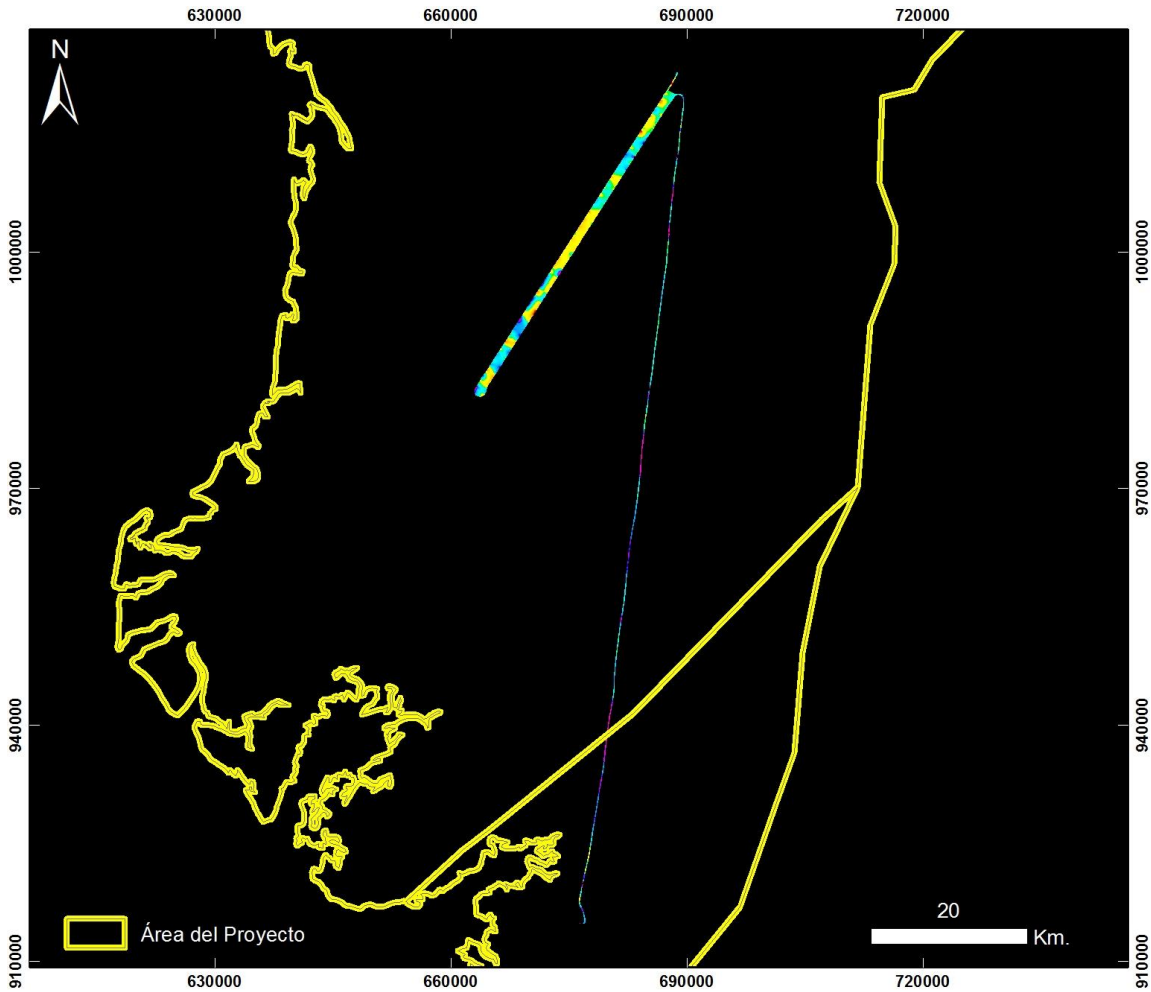
TRASLADO CAREPA – BUENAVENTURA - VUELO 19



Mapa de Localización de Datos Hiperespectrales
 Proyección Transversal Mercator - Sistema de Referencia: MAGNA-SIRGAS Colombia Oeste

IDENTIFICACIÓN DE ÁREAS CON POTENCIAL HIDROCARBURÍFERO

**Cuencas Guajira, Cesar-Ranchería, Tumaco, Chocó y Urabá
Colombia**



**Cuencas Tumaco, Chocó y Urabá
CAREPA – BUENAVENTURA**

20130918 Traslado Carepa - Buenaventura - Vuelo19_Sector_1

PRODUCTO: Índice de Estrés Geobotánico IEG

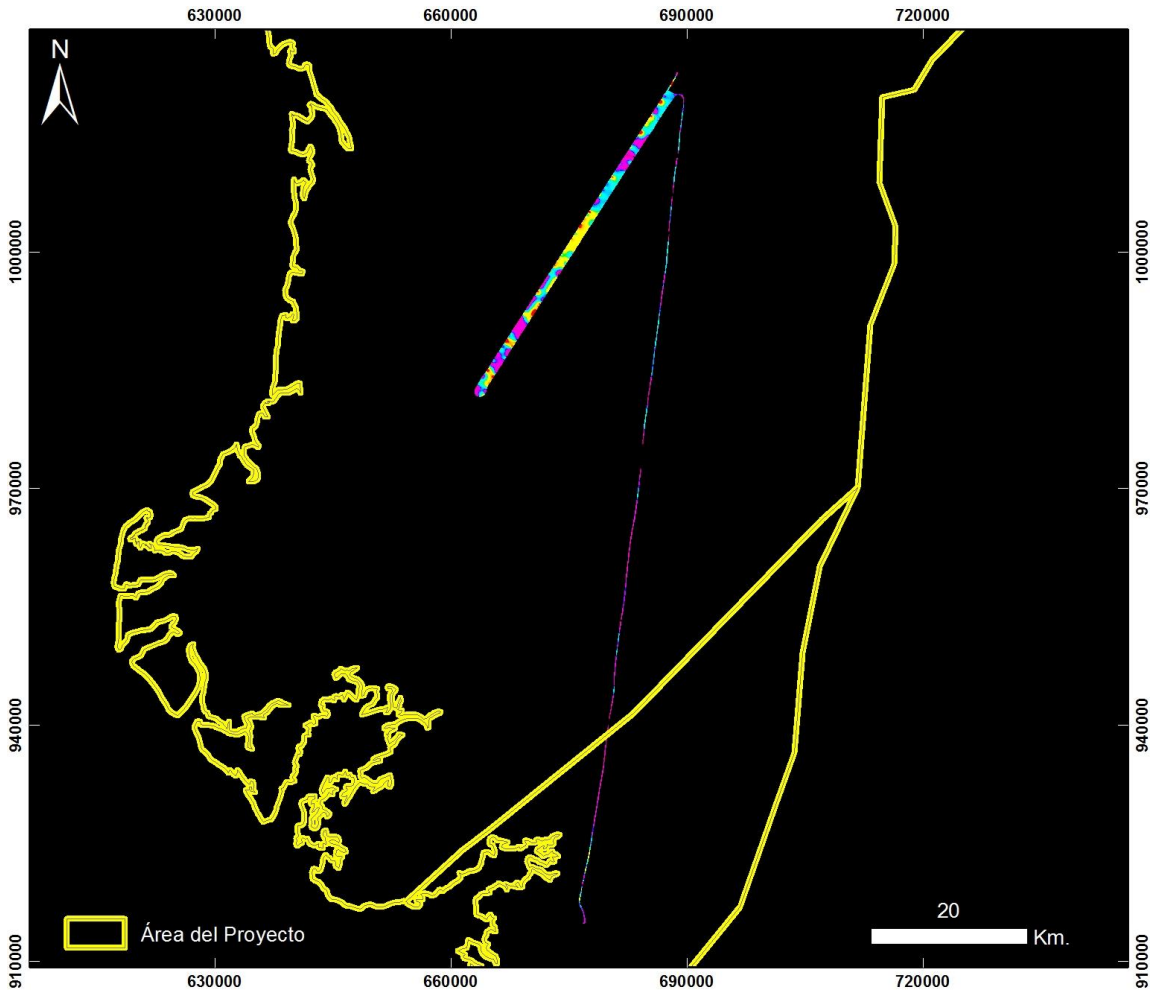


ID: 20130918 Traslado Carepa - Buenaventura - Vuelo19_Sector_1_IEG

Proyección Transversal Mercator - Sistema de Referencia: MAGNA SIRGAS Colombia Oeste

IDENTIFICACIÓN DE ÁREAS CON POTENCIAL HIDROCARBURÍFERO

**Cuencas Guajira, Cesar-Ranchería, Tumaco, Chocó y Urabá
Colombia**



**Cuencas Tumaco, Chocó y Urabá
CAREPA – BUENAVENTURA**

20130918 Traslado Carepa - Buenaventura - Vuelo19_Sector_1

PRODUCTO: Índice de Clorofila Hiperespectral MCARI

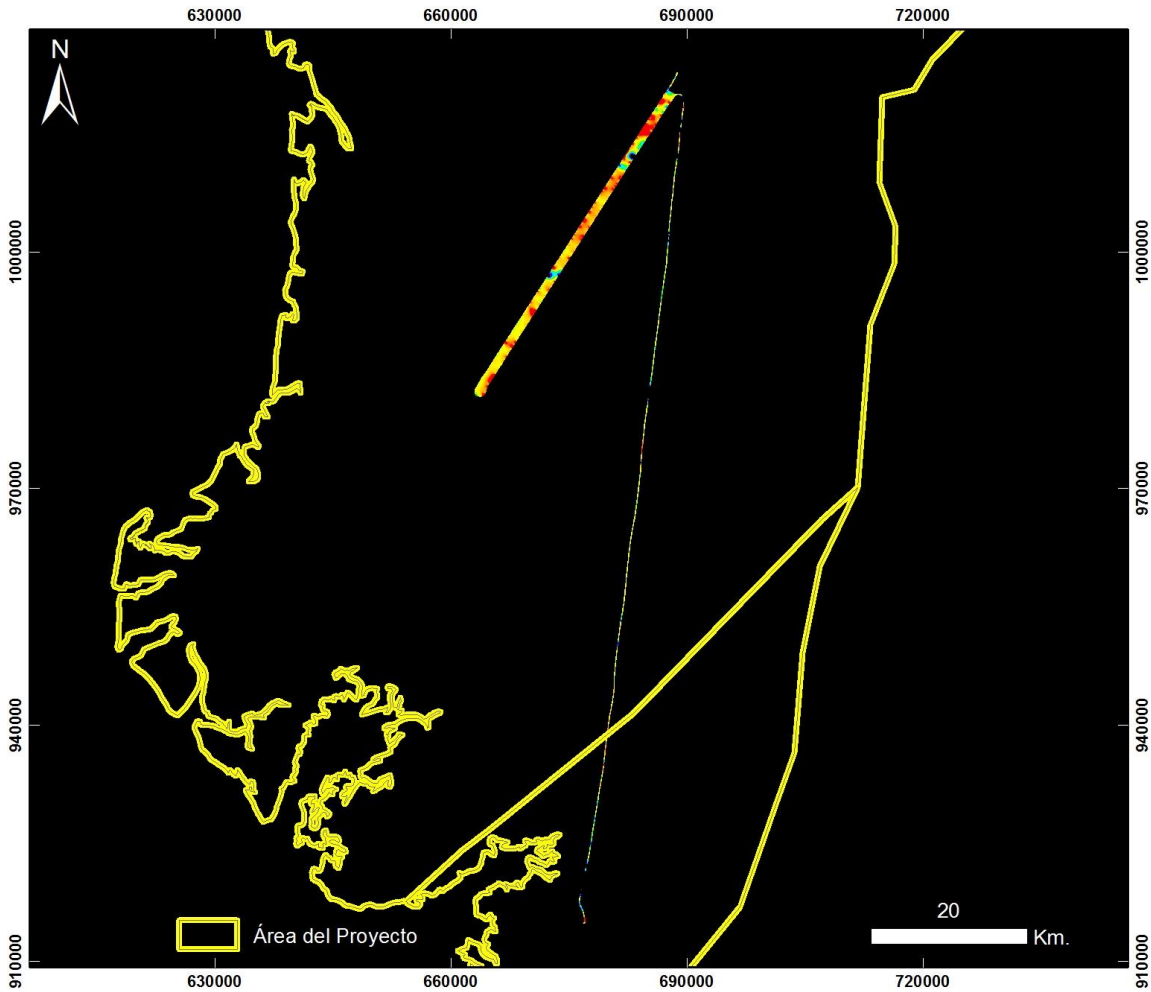


ID: 20130918 Traslado Carepa - Buenaventura - Vuelo19_Sector_1_MCARI

Proyección Transversal Mercator - Sistema de Referencia: MAGNA SIRGAS Colombia Oeste

IDENTIFICACIÓN DE ÁREAS CON POTENCIAL HIDROCARBURÍFERO

**Cuencas Guajira, Cesar-Ranchería, Tumaco, Chocó y Urabá
Colombia**



**Cuencas Tumaco, Chocó y Urabá
CAREPA – BUENAVENTURA**

20130918 Traslado Carepa - Buenaventura - Vuelo19_Sector_1

PRODUCTO: Índice de Clorofila Hiperespectral SIPI

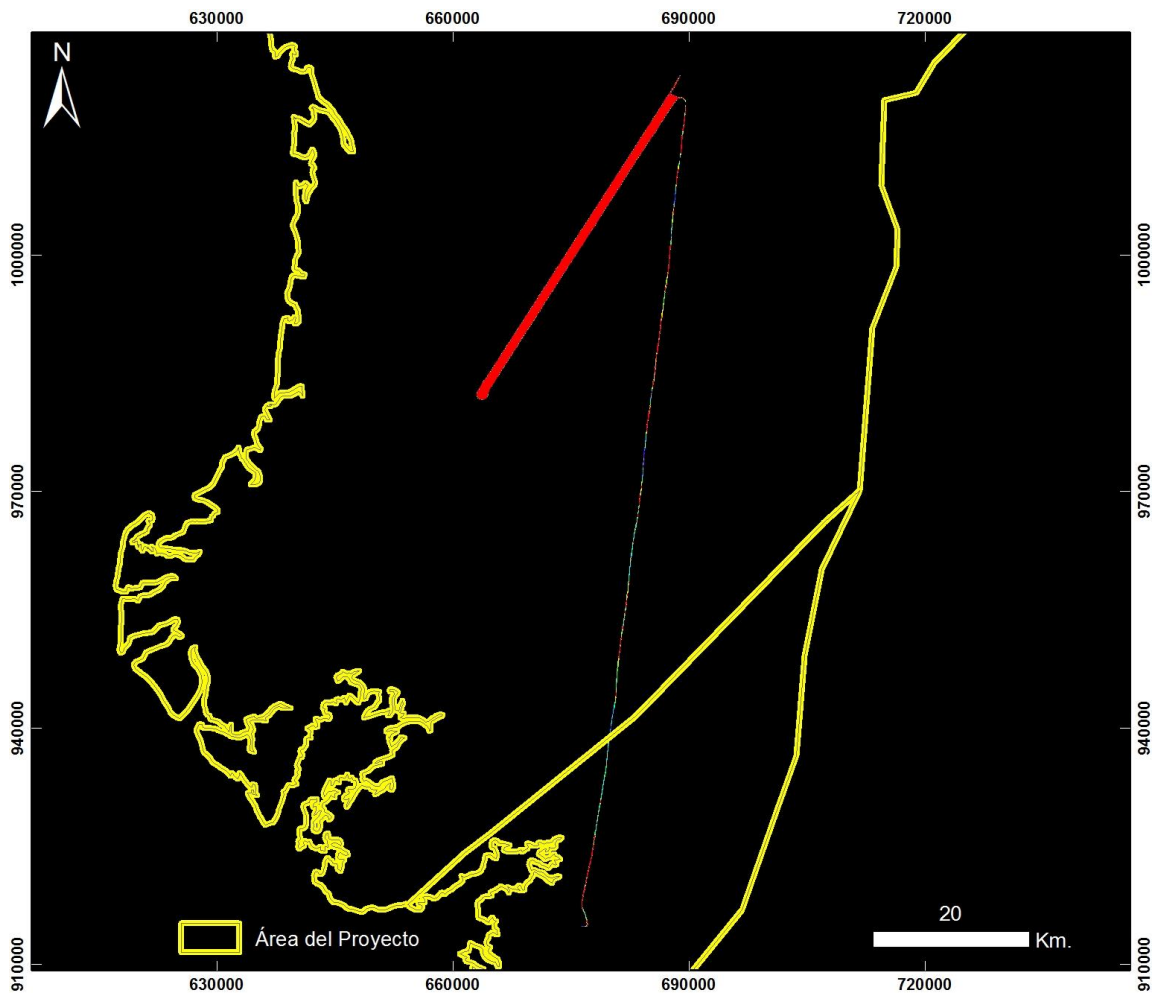


ID: 20130918 Traslado Carepa - Buenaventura - Vuelo19_Sector_1_SIPI

Proyección Transversal Mercator - Sistema de Referencia: MAGNA SIRGAS Colombia Oeste

IDENTIFICACIÓN DE ÁREAS CON POTENCIAL HIDROCARBURÍFERO

**Cuencas Guajira, Cesar-Ranchería, Tumaco, Chocó y Urabá
Colombia**



**Cuencas Tumaco, Chocó y Urabá
CAREPA – BUENAVENTURA**

20130918 Traslado Carepa - Buenaventura - Vuelo19_Sector_1

PRODUCTO: Índice de Clorofila Hiperespectral TVI

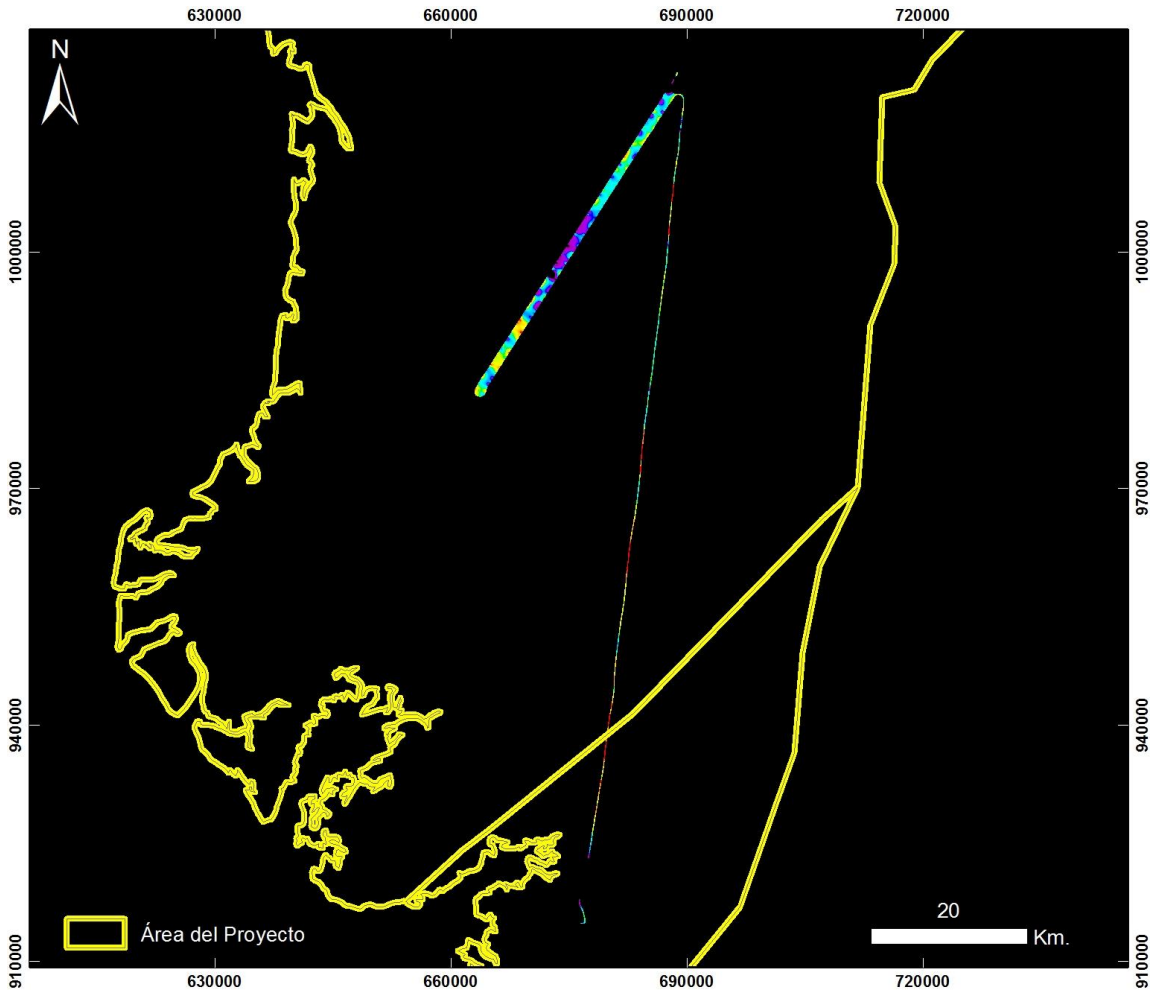


ID: 20130918 Traslado Carepa - Buenaventura - Vuelo19_Sector_1_TV1

Proyección Transversal Mercator - Sistema de Referencia: MAGNA SIRGAS Colombia Oeste

IDENTIFICACIÓN DE ÁREAS CON POTENCIAL HIDROCARBURÍFERO

**Cuencas Guajira, Cesar-Ranchería, Tumaco, Chocó y Urabá
Colombia**



**Cuencas Tumaco, Chocó y Urabá
CAREPA – BUENAVENTURA**

20130918 Traslado Carepa - Buenaventura - Vuelo19_Sector_1

PRODUCTO: Índice de Contenido de Agua WCI

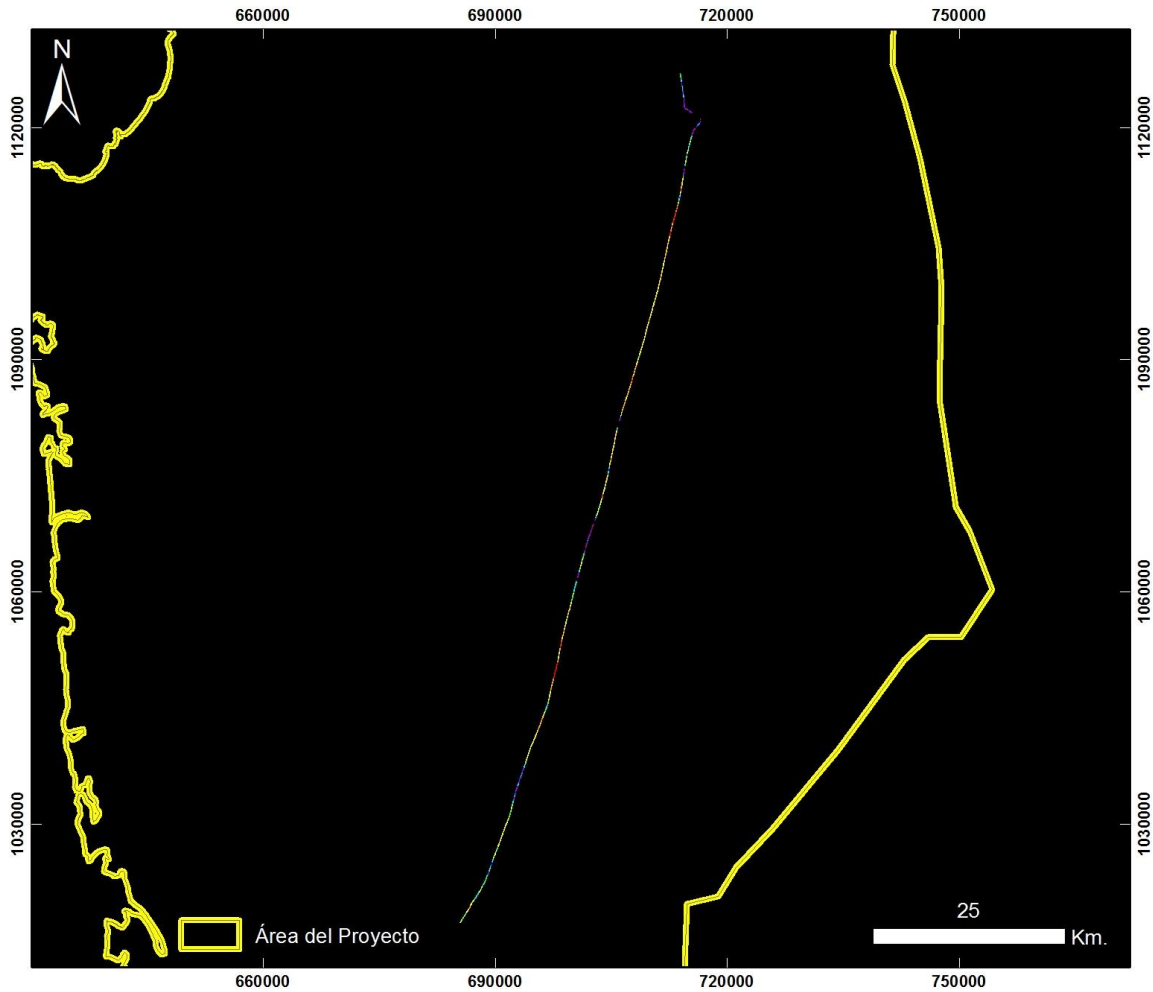


ID: 20130918 Traslado Carepa - Buenaventura - Vuelo19_Sector_1_WCI

Proyección Transversal Mercator - Sistema de Referencia: MAGNA SIRGAS Colombia Oeste

IDENTIFICACIÓN DE ÁREAS CON POTENCIAL HIDROCARBURÍFERO

**Cuencas Guajira, Cesar-Ranchería, Tumaco, Chocó y Urabá
Colombia**



**Cuencas Tumaco, Chocó y Urabá
CAREPA – BUENAVENTURA**

20130918 Traslado Carepa - Buenaventura - Vuelo19_Sector_2

PRODUCTO: Índice de Estrés Geobotánico IEG



ID: 20130918 Traslado Carepa - Buenaventura - Vuelo19_Sector_2_IEG

Proyección Transversal Mercator - Sistema de Referencia: MAGNA SIRGAS Colombia Oeste

IDENTIFICACIÓN DE ÁREAS CON POTENCIAL HIDROCARBURÍFERO

**Cuencas Guajira, Cesar-Ranchería, Tumaco, Chocó y Urabá
Colombia**



**Cuencas Tumaco, Chocó y Urabá
CAREPA – BUENAVENTURA**

20130918 Traslado Carepa - Buenaventura - Vuelo19_Sector_2

PRODUCTO: Índice de Clorofila Hiperespectral MCARI



ID: 20130918 Traslado Carepa - Buenaventura - Vuelo19_Sector_2_MCARI

Proyección Transversal Mercator - Sistema de Referencia: MAGNA SIRGAS Colombia Oeste

IDENTIFICACIÓN DE ÁREAS CON POTENCIAL HIDROCARBURÍFERO

**Cuencas Guajira, Cesar-Ranchería, Tumaco, Chocó y Urabá
Colombia**



**Cuencas Tumaco, Chocó y Urabá
CAREPA – BUENAVENTURA**

20130918 Traslado Carepa - Buenaventura - Vuelo19_Sector_2

PRODUCTO: Índice de Clorofila Hiperespectral SIPI



ID: 20130918 Traslado Carepa - Buenaventura - Vuelo19_Sector_2_SIPi

Proyección Transversal Mercator - Sistema de Referencia: MAGNA SIRGAS Colombia Oeste

IDENTIFICACIÓN DE ÁREAS CON POTENCIAL HIDROCARBURÍFERO

**Cuencas Guajira, Cesar-Ranchería, Tumaco, Chocó y Urabá
Colombia**



**Cuencas Tumaco, Chocó y Urabá
CAREPA – BUENAVENTURA**

20130918 Traslado Carepa - Buenaventura - Vuelo19_Sector_2

PRODUCTO: Índice de Clorofila Hiperespectral TVI

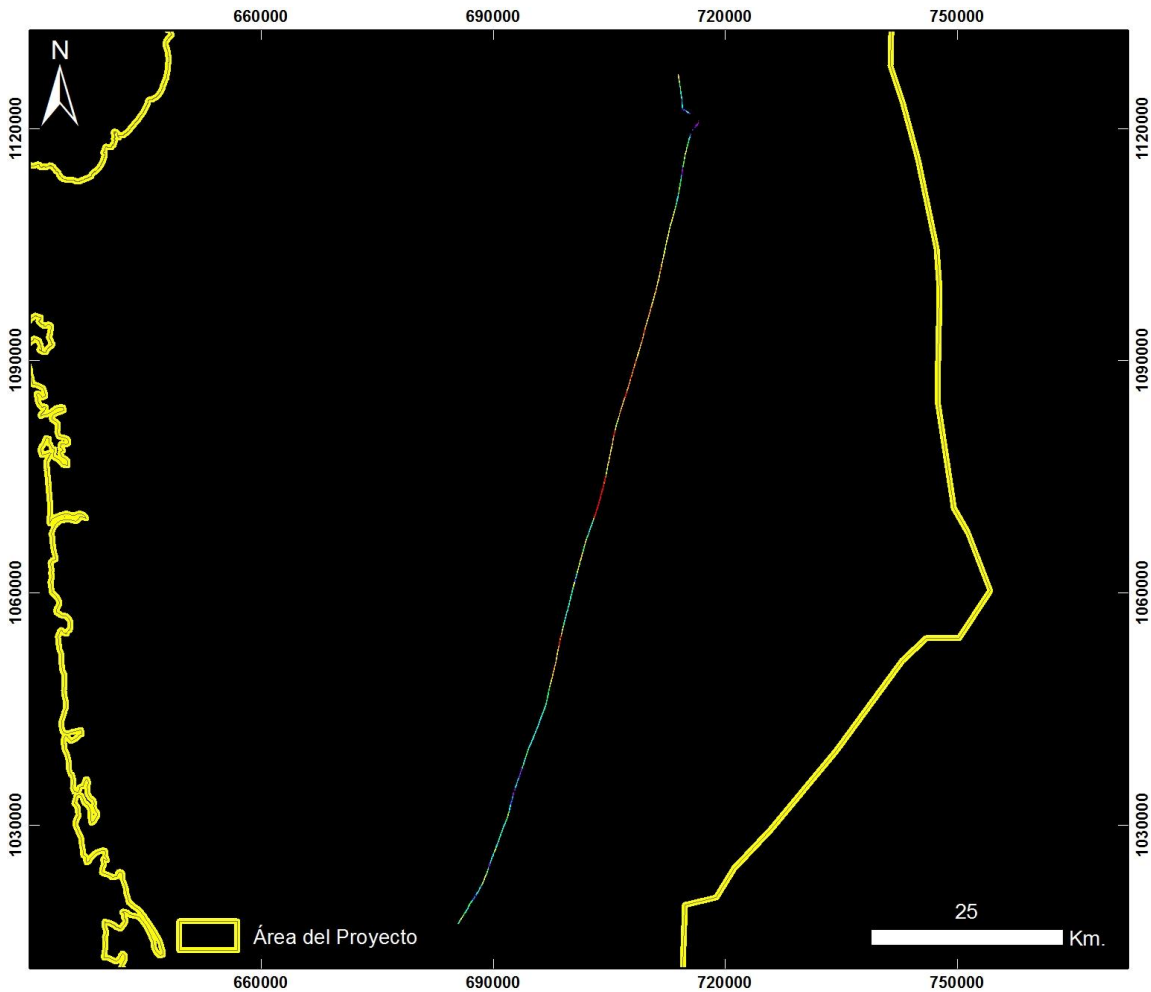


ID: 20130918 Traslado Carepa - Buenaventura - Vuelo19_Sector_2_TVI

Proyección Transversal Mercator - Sistema de Referencia: MAGNA SIRGAS Colombia Oeste

IDENTIFICACIÓN DE ÁREAS CON POTENCIAL HIDROCARBURÍFERO

**Cuencas Guajira, Cesar-Ranchería, Tumaco, Chocó y Urabá
Colombia**



Cuencas Tumaco, Chocó y Urabá CAREPA – BUENAVENTURA

20130918 Traslado Carepa - Buenaventura - Vuelo19_Sector_2

PRODUCTO: Índice de Contenido de Agua WCI



ID: 20130918 Traslado Carepa - Buenaventura - Vuelo19_Sector_2_WCI

Proyección Transversal Mercator - Sistema de Referencia: MAGNA SIRGAS Colombia Oeste

IDENTIFICACIÓN DE ÁREAS CON POTENCIAL HIDROCARBURÍFERO

**Cuencas Guajira, Cesar-Ranchería, Tumaco, Chocó y Urabá
Colombia**



**Cuencas Tumaco, Chocó y Urabá
CAREPA – BUENAVENTURA**

20130918 Traslado Carepa - Buenaventura - Vuelo19_Sector_3

PRODUCTO: Índice de Estrés Geobotánico IEG



ID: 20130918 Traslado Carepa - Buenaventura - Vuelo19_Sector_3_IEG

Proyección Transversal Mercator - Sistema de Referencia: MAGNA SIRGAS Colombia Oeste

IDENTIFICACIÓN DE ÁREAS CON POTENCIAL HIDROCARBURÍFERO

**Cuencas Guajira, Cesar-Ranchería, Tumaco, Chocó y Urabá
Colombia**



**Cuencas Tumaco, Chocó y Urabá
CAREPA – BUENAVENTURA**

20130918 Traslado Carepa - Buenaventura - Vuelo19_Sector_3

PRODUCTO: Índice de Clorofila Hiperespectral MCARI



ID: 20130918 Traslado Carepa - Buenaventura - Vuelo19_Sector_3_MCARI

Proyección Transversal Mercator - Sistema de Referencia: MAGNA SIRGAS Colombia Oeste

IDENTIFICACIÓN DE ÁREAS CON POTENCIAL HIDROCARBURÍFERO

**Cuencas Guajira, Cesar-Ranchería, Tumaco, Chocó y Urabá
Colombia**



**Cuencas Tumaco, Chocó y Urabá
CAREPA – BUENAVENTURA**

20130918 Traslado Carepa - Buenaventura - Vuelo19_Sector_3

PRODUCTO: Índice de Clorofila Hiperespectral SIPI



ID: 20130918 Traslado Carepa - Buenaventura - Vuelo19_Sector_3_SIPi

Proyección Transversal Mercator - Sistema de Referencia: MAGNA SIRGAS Colombia Oeste

IDENTIFICACIÓN DE ÁREAS CON POTENCIAL HIDROCARBURÍFERO

**Cuencas Guajira, Cesar-Ranchería, Tumaco, Chocó y Urabá
Colombia**



**Cuencas Tumaco, Chocó y Urabá
CAREPA – BUENAVENTURA**

20130918 Traslado Carepa - Buenaventura - Vuelo19_Sector_3

PRODUCTO: Índice de Clorofila Hiperespectral TVI



ID: 20130918 Traslado Carepa - Buenaventura - Vuelo19_Sector_3_TVI

Proyección Transversal Mercator - Sistema de Referencia: MAGNA SIRGAS Colombia Oeste

IDENTIFICACIÓN DE ÁREAS CON POTENCIAL HIDROCARBURÍFERO

**Cuencas Guajira, Cesar-Ranchería, Tumaco, Chocó y Urabá
Colombia**



**Cuencas Tumaco, Chocó y Urabá
CAREPA – BUENAVENTURA**

20130918 Traslado Carepa - Buenaventura - Vuelo19_Sector_3

PRODUCTO: Índice de Contenido de Agua WCI



ID: 20130918 Traslado Carepa - Buenaventura - Vuelo19_Sector_3_WCI

Proyección Transversal Mercator - Sistema de Referencia: MAGNA SIRGAS Colombia Oeste

IDENTIFICACIÓN DE ÁREAS CON POTENCIAL HIDROCARBURÍFERO

**Cuencas Guajira, Cesar-Ranchería, Tumaco, Chocó y Urabá
Colombia**



**Cuencas Tumaco, Chocó y Urabá
CAREPA – BUENAVENTURA**

20130918 Traslado Carepa - Buenaventura - Vuelo19_Sector_4

PRODUCTO: Índice de Estrés Geobotánico IEG



ID: 20130918 Traslado Carepa - Buenaventura - Vuelo19_Sector_4_IEG

Proyección Transversal Mercator - Sistema de Referencia: MAGNA SIRGAS Colombia Oeste

IDENTIFICACIÓN DE ÁREAS CON POTENCIAL HIDROCARBURÍFERO

**Cuencas Guajira, Cesar-Ranchería, Tumaco, Chocó y Urabá
Colombia**



**Cuencas Tumaco, Chocó y Urabá
CAREPA – BUENAVENTURA**

20130918 Traslado Carepa - Buenaventura - Vuelo19_Sector_4

PRODUCTO: Índice de Clorofila Hiperespectral MCARI




ID: 20130918 Traslado Carepa - Buenaventura - Vuelo19_Sector_4_MCARI

Proyección Transversal Mercator - Sistema de Referencia: MAGNA SIRGAS Colombia Oeste

IDENTIFICACIÓN DE ÁREAS CON POTENCIAL HIDROCARBURÍFERO

**Cuencas Guajira, Cesar-Ranchería, Tumaco, Chocó y Urabá
Colombia**



**Cuencas Tumaco, Chocó y Urabá
CAREPA – BUENAVENTURA**

20130918 Traslado Carepa - Buenaventura - Vuelo19_Sector_4

PRODUCTO: Índice de Clorofila Hiperespectral SIPI




ID: 20130918 Traslado Carepa - Buenaventura - Vuelo19_Sector_4_SIPi

Proyección Transversal Mercator - Sistema de Referencia: MAGNA SIRGAS Colombia Oeste

IDENTIFICACIÓN DE ÁREAS CON POTENCIAL HIDROCARBURÍFERO

**Cuencas Guajira, Cesar-Ranchería, Tumaco, Chocó y Urabá
Colombia**



**Cuencas Tumaco, Chocó y Urabá
CAREPA – BUENAVENTURA**

20130918 Traslado Carepa - Buenaventura - Vuelo19_Sector_4

PRODUCTO: Índice de Clorofila Hiperespectral TVI




ID: 20130918 Traslado Carepa - Buenaventura - Vuelo19_Sector_4_TVI

Proyección Transversal Mercator - Sistema de Referencia: MAGNA SIRGAS Colombia Oeste

IDENTIFICACIÓN DE ÁREAS CON POTENCIAL HIDROCARBURÍFERO

**Cuencas Guajira, Cesar-Ranchería, Tumaco, Chocó y Urabá
Colombia**



**Cuencas Tumaco, Chocó y Urabá
CAREPA – BUENAVENTURA**

20130918 Traslado Carepa - Buenaventura - Vuelo19_Sector_4

PRODUCTO: Índice de Contenido de Agua WCI



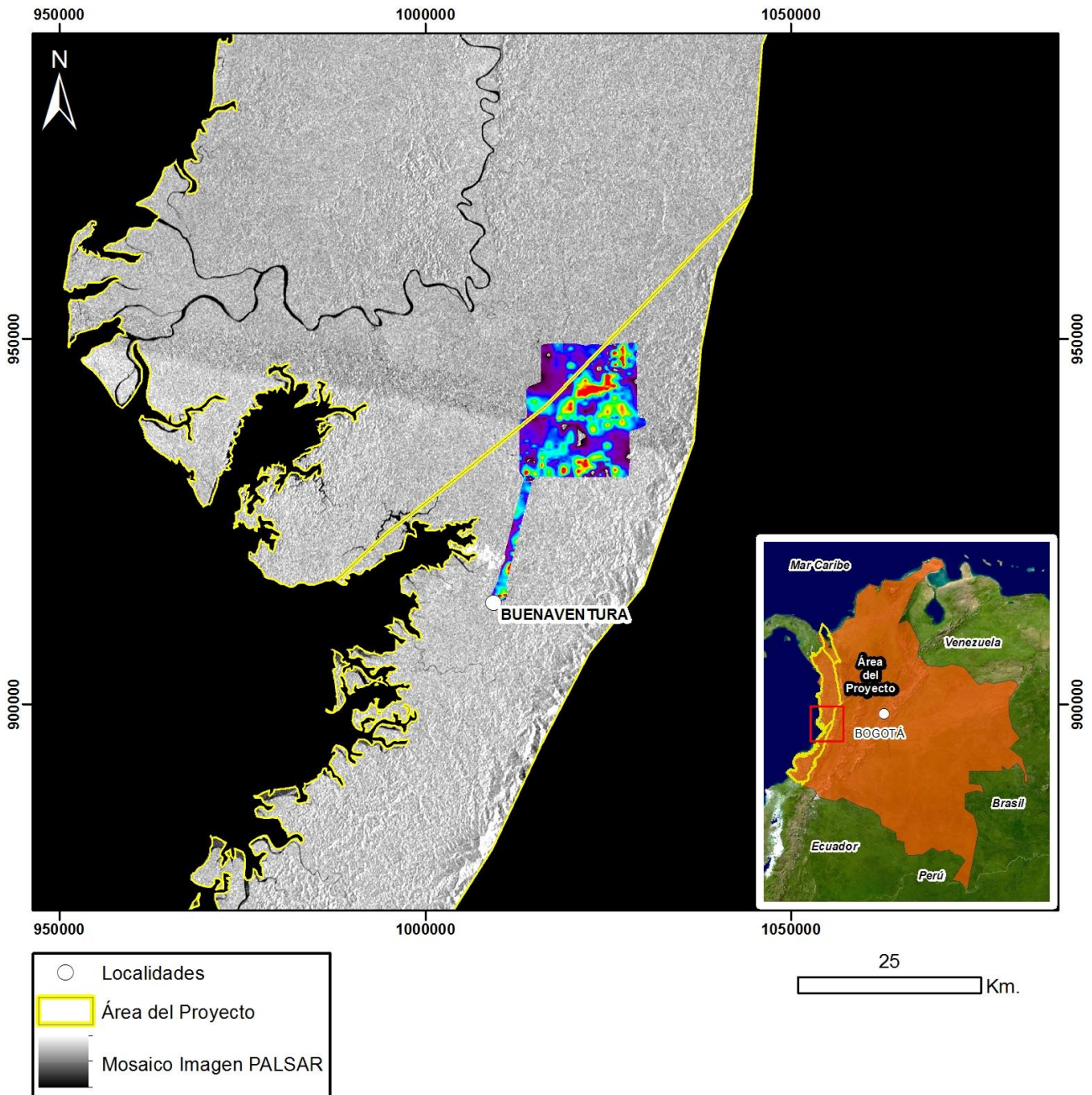
ID: 20130918 Traslado Carepa - Buenaventura - Vuelo19_Sector_4_WCI

Proyección Transversal Mercator - Sistema de Referencia: MAGNA SIRGAS Colombia Oeste

IDENTIFICACIÓN DE ÁREAS CON POTENCIAL HIDROCARBURÍFERO

**Cuencas Guajira, Cesar-Ranchería, Tumaco, Chocó y Urabá
Colombia**

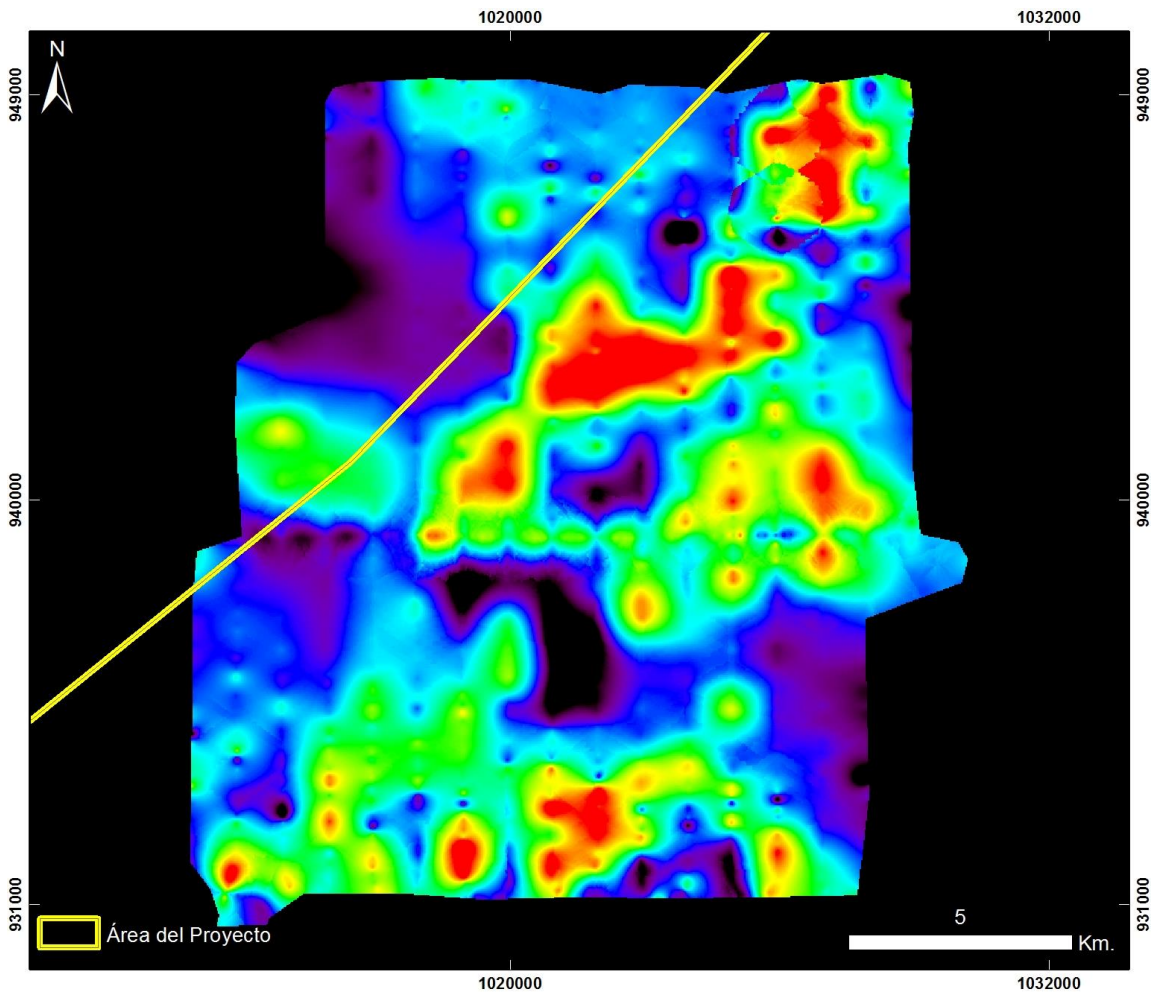
BUENAVENTURA – AREA 4 – VUELO 20



Mapa de Localización de Datos Hiperespectrales
Proyección Transversal Mercator - Sistema de Referencia: MAGNA-SIRGAS Colombia Oeste

IDENTIFICACIÓN DE ÁREAS CON POTENCIAL HIDROCARBURÍFERO

**Cuencas Guajira, Cesar-Ranchería, Tumaco, Chocó y Urabá
Colombia**



**Cuencas Tumaco, Chocó y Urabá
BUENAVENTURA – ÁREA 4**

20130919 Buenaventura - Área 4 - Vuelo20

PRODUCTO: Índice de Estrés Geobotánico IEG

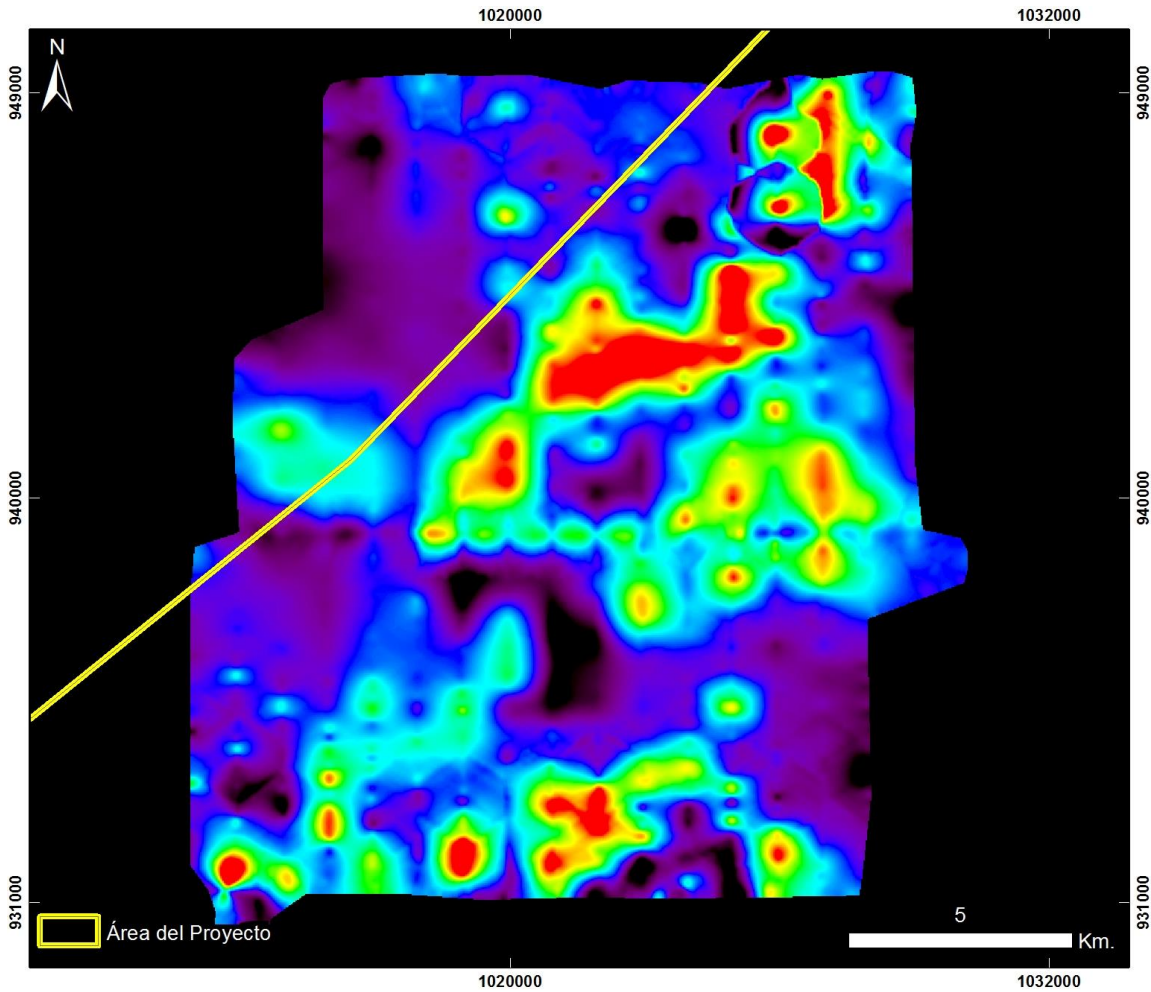


ID: 20130919 Buenaventura - Area 4 - Vuelo20_IEG

Proyección Transversal Mercator - Sistema de Referencia: MAGNA-SIRGAS Colombia Oeste

IDENTIFICACIÓN DE ÁREAS CON POTENCIAL HIDROCARBURÍFERO

**Cuencas Guajira, Cesar-Ranchería, Tumaco, Chocó y Urabá
Colombia**



**Cuencas Tumaco, Chocó y Urabá
BUENAVENTURA – ÁREA 4**

20130919 Buenaventura - Área 4 - Vuelo20

PRODUCTO: Índice de Clorofila Hiperespectral MCARI

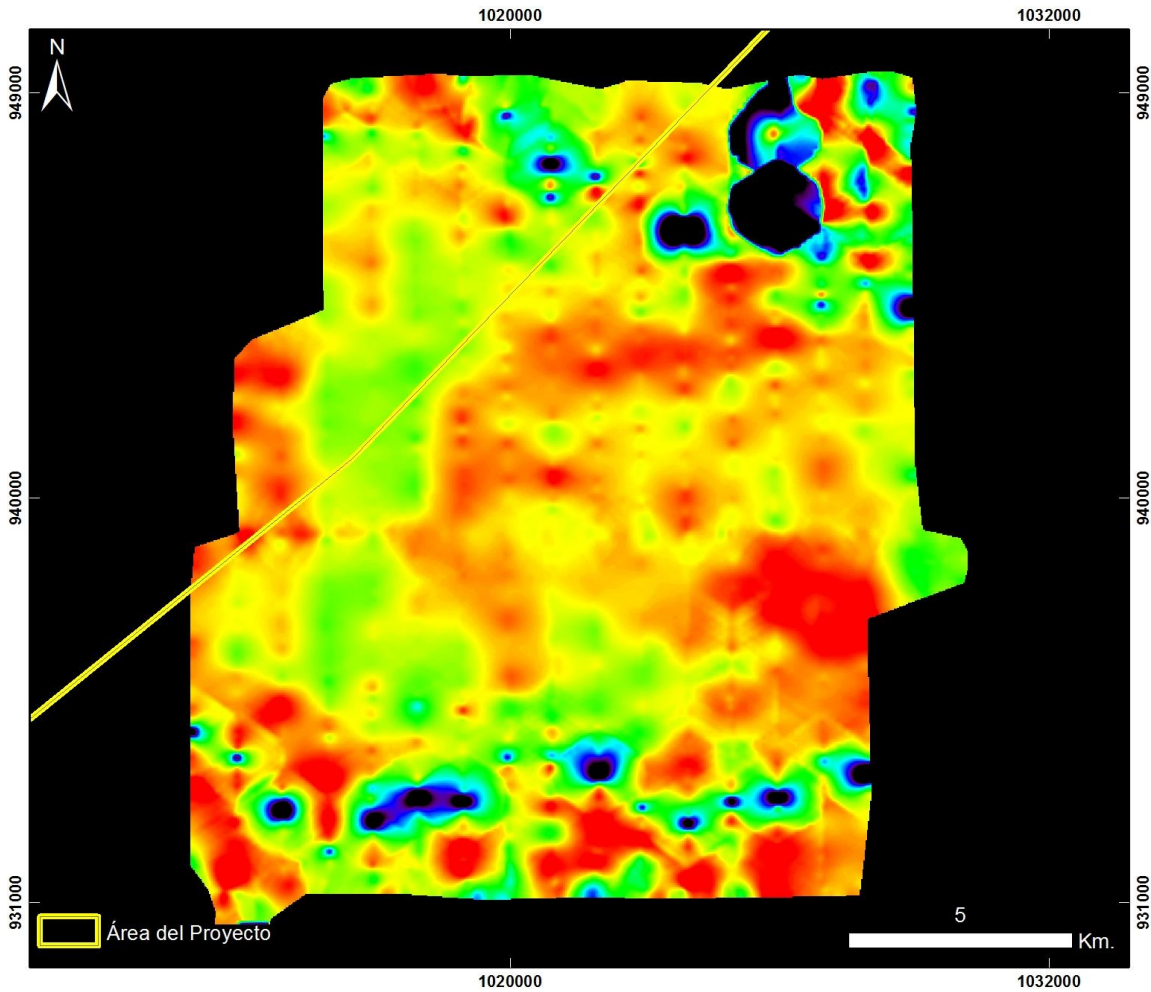


ID: 20130919 Buenaventura - Area 4 - Vuelo20_MCARI

Proyección Transversal Mercator - Sistema de Referencia: MAGNA-SIRGAS Colombia Oeste

IDENTIFICACIÓN DE ÁREAS CON POTENCIAL HIDROCARBURÍFERO

**Cuencas Guajira, Cesar-Ranchería, Tumaco, Chocó y Urabá
Colombia**



**Cuencas Tumaco, Chocó y Urabá
BUENAVENTURA – ÁREA 4**

20130919 Buenaventura - Área 4 - Vuelo20

PRODUCTO: Índice de Clorofila Hiperespectral SIPI

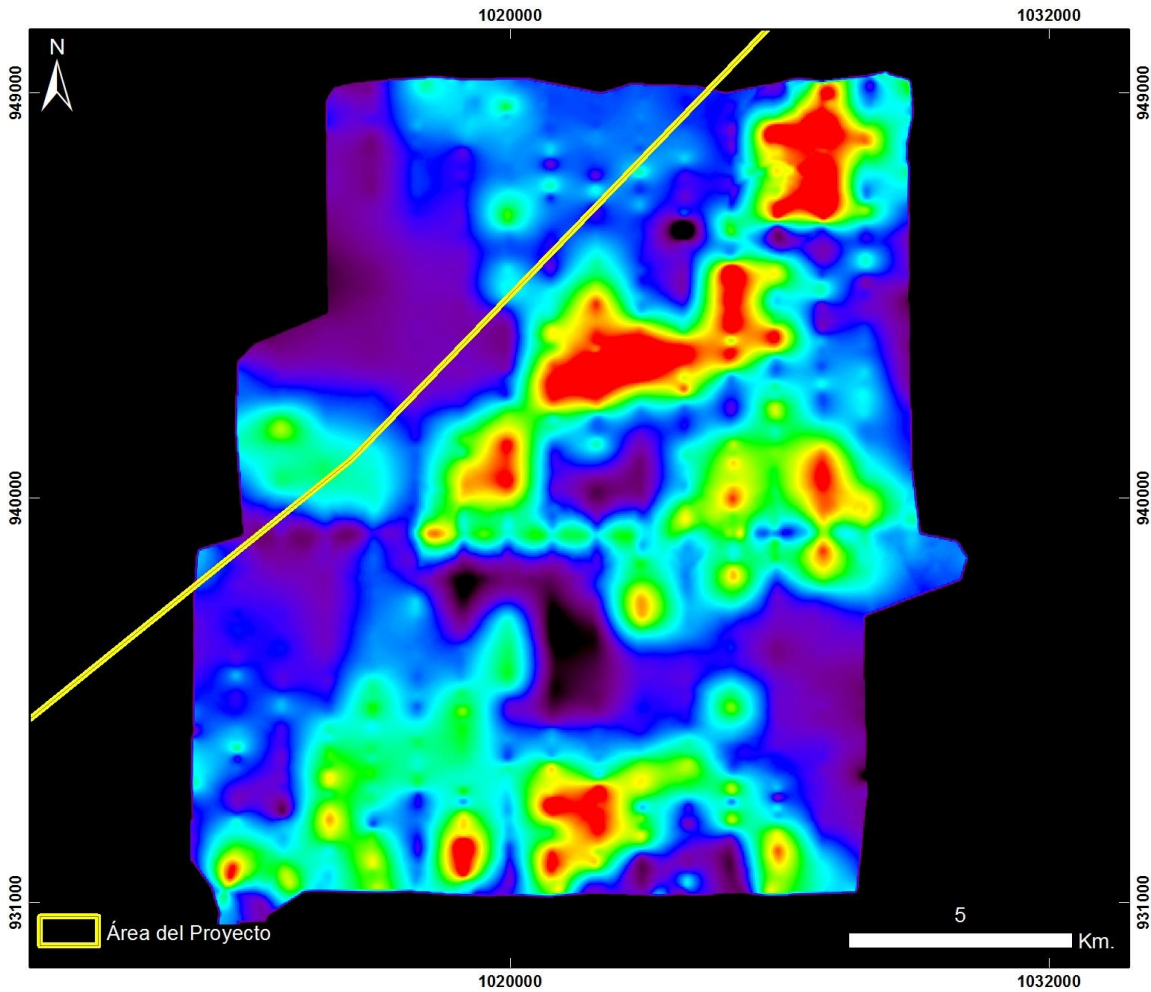


ID: 20130919 Buenaventura - Area 4 - Vuelo20_SIPi

Proyección Transversal Mercator - Sistema de Referencia: MAGNA-SIRGAS Colombia Oeste

IDENTIFICACIÓN DE ÁREAS CON POTENCIAL HIDROCARBURÍFERO

**Cuencas Guajira, Cesar-Ranchería, Tumaco, Chocó y Urabá
Colombia**



**Cuencas Tumaco, Chocó y Urabá
BUENAVENTURA – ÁREA 4**

20130919 Buenaventura - Área 4 - Vuelo20

PRODUCTO: Índice de Clorofila Hiperespectral TVI




ID: 20130919 Buenaventura - Area 4 - Vuelo20_TV1

Proyección Transversal Mercator - Sistema de Referencia: MAGNA-SIRGAS Colombia Oeste

IDENTIFICACIÓN DE ÁREAS CON POTENCIAL HIDROCARBURÍFERO

**Cuencas Guajira, Cesar-Ranchería, Tumaco, Chocó y Urabá
Colombia**



**Cuencas Tumaco, Chocó y Urabá
BUENAVENTURA – ÁREA 4**

20130919 Buenaventura - Área 4 - Vuelo20

PRODUCTO: Índice de Contenido de Agua WCI

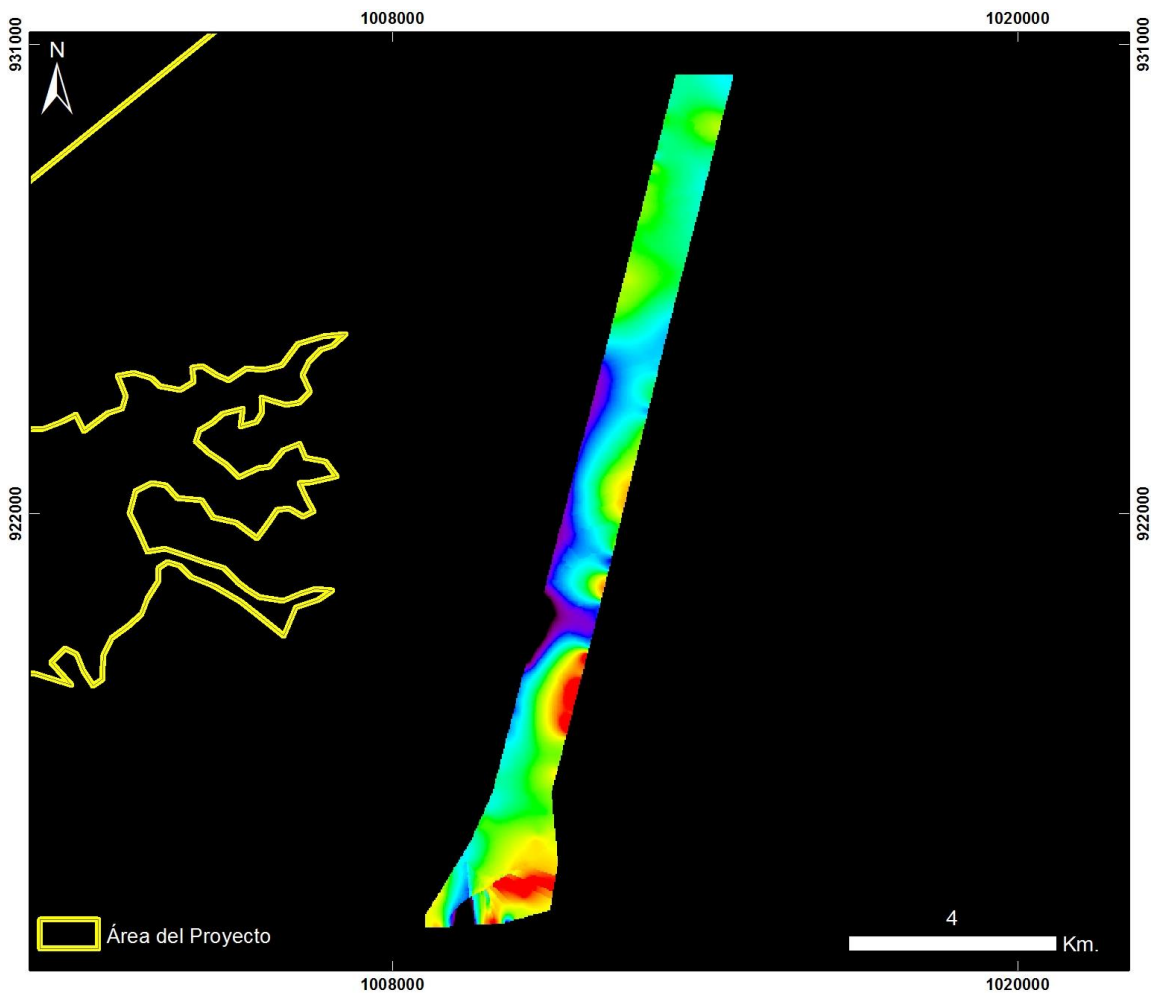


ID: 20130919 Buenaventura - Area 4 - Vuelo20_WCI

Proyección Transversal Mercator - Sistema de Referencia: MAGNA-SIRGAS Colombia Oeste

IDENTIFICACIÓN DE ÁREAS CON POTENCIAL HIDROCARBURÍFERO

**Cuencas Guajira, Cesar-Ranchería, Tumaco, Chocó y Urabá
Colombia**



**Cuencas Tumaco, Chocó y Urabá
BUENAVENTURA – ÁREA 4**

20130919 Buenaventura - Área 4 - Vuelo20_Taxi

PRODUCTO: Índice de Estrés Geobotánico IEG

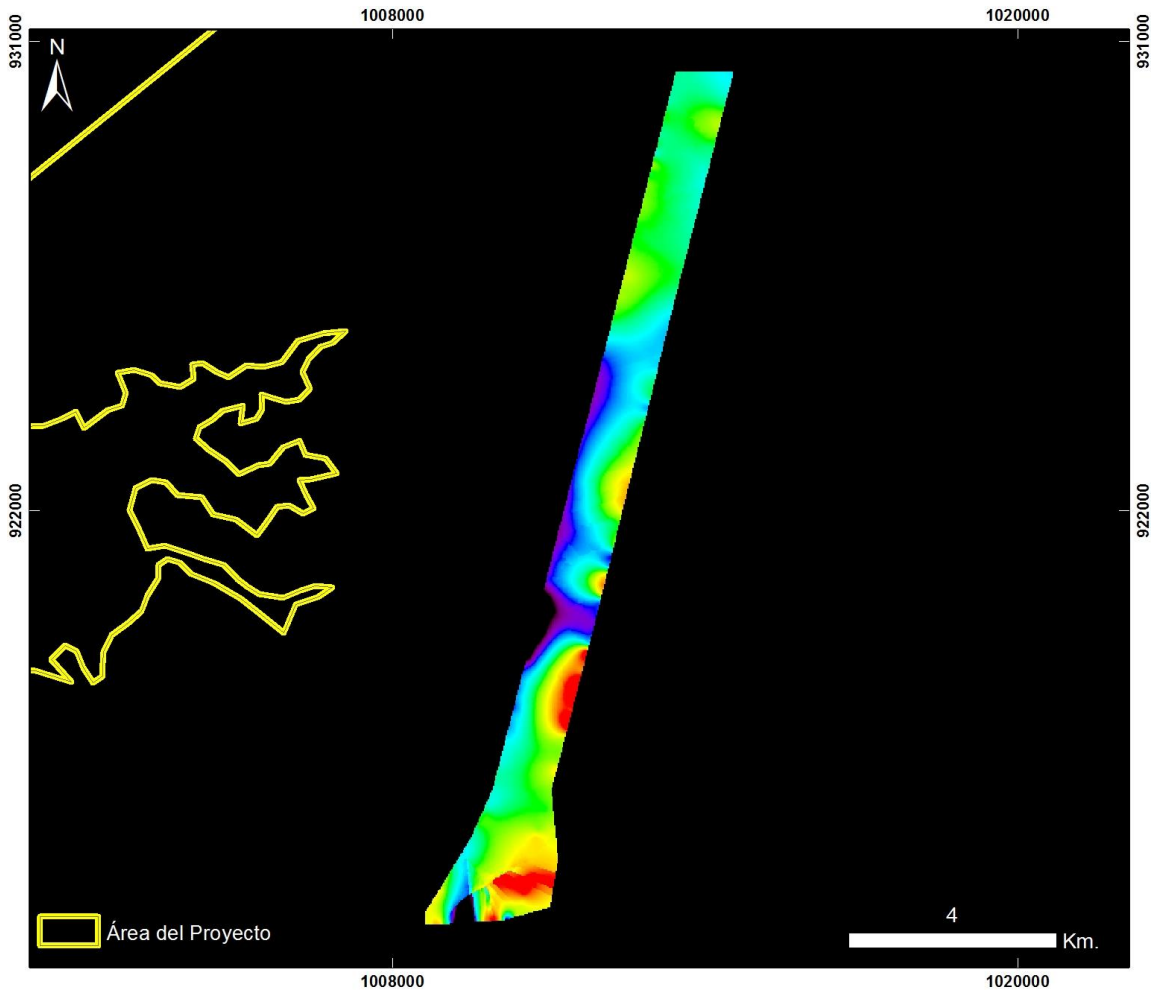


ID: 20130919 Buenaventura - Area 4 - Vuelo20_Taxi_IEG

Proyección Transversal Mercator - Sistema de Referencia: MAGNA-SIRGAS Colombia Oeste

IDENTIFICACIÓN DE ÁREAS CON POTENCIAL HIDROCARBURÍFERO

**Cuencas Guajira, Cesar-Ranchería, Tumaco, Chocó y Urabá
Colombia**



**Cuencas Tumaco, Chocó y Urabá
BUENAVENTURA – ÁREA 4**

20130919 Buenaventura - Área 4 - Vuelo20_Taxi

PRODUCTO: Índice de Clorofila Hiperespectral MCARI

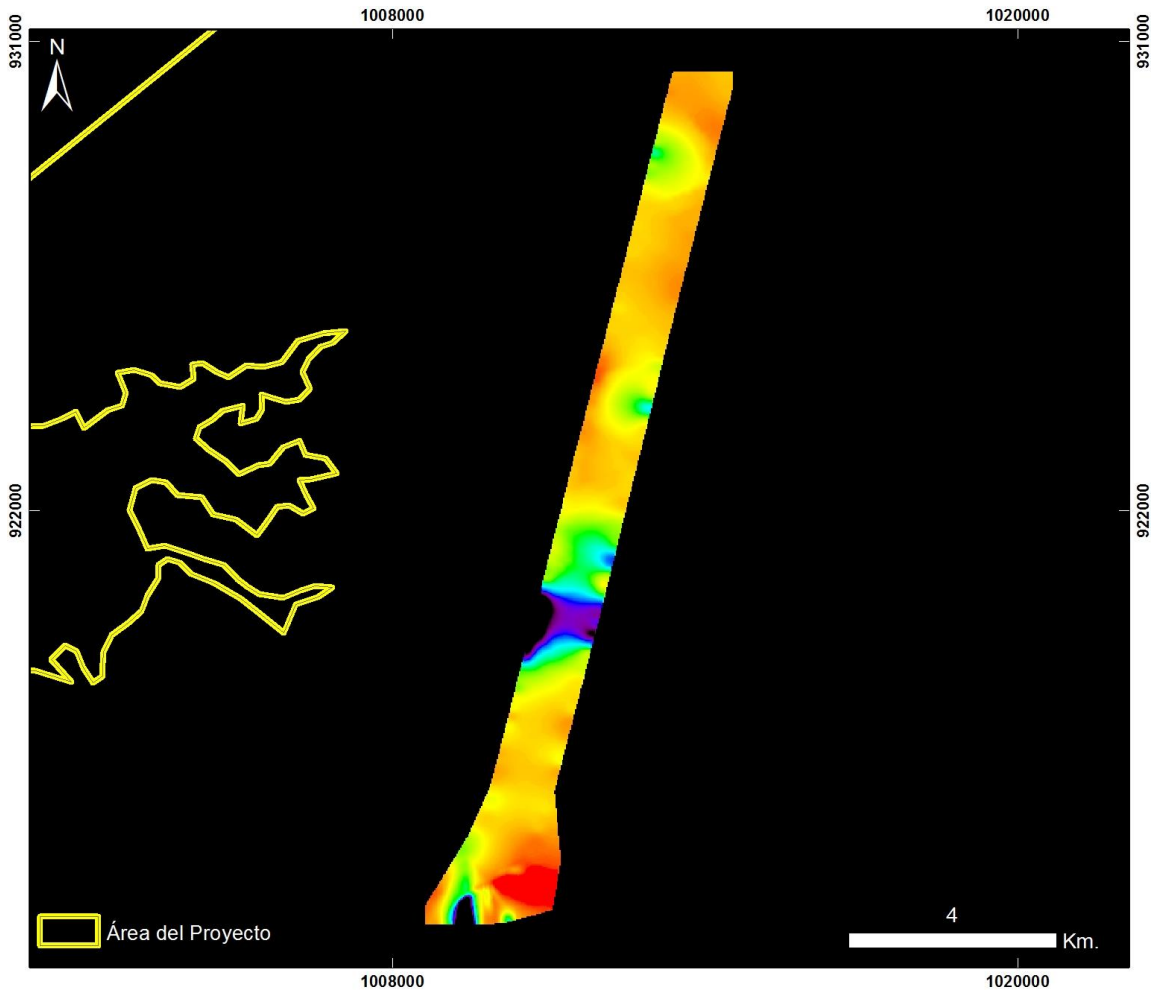


ID: 20130919 Buenaventura - Area 4 - Vuelo20_Taxi_MCARI

Proyección Transversal Mercator - Sistema de Referencia: MAGNA-SIRGAS Colombia Oeste

IDENTIFICACIÓN DE ÁREAS CON POTENCIAL HIDROCARBURÍFERO

**Cuencas Guajira, Cesar-Ranchería, Tumaco, Chocó y Urabá
Colombia**



**Cuencas Tumaco, Chocó y Urabá
BUENAVENTURA – ÁREA 4**

20130919 Buenaventura - Área 4 - Vuelo20_Taxi

PRODUCTO: Índice de Clorofila Hiperespectral SIPI

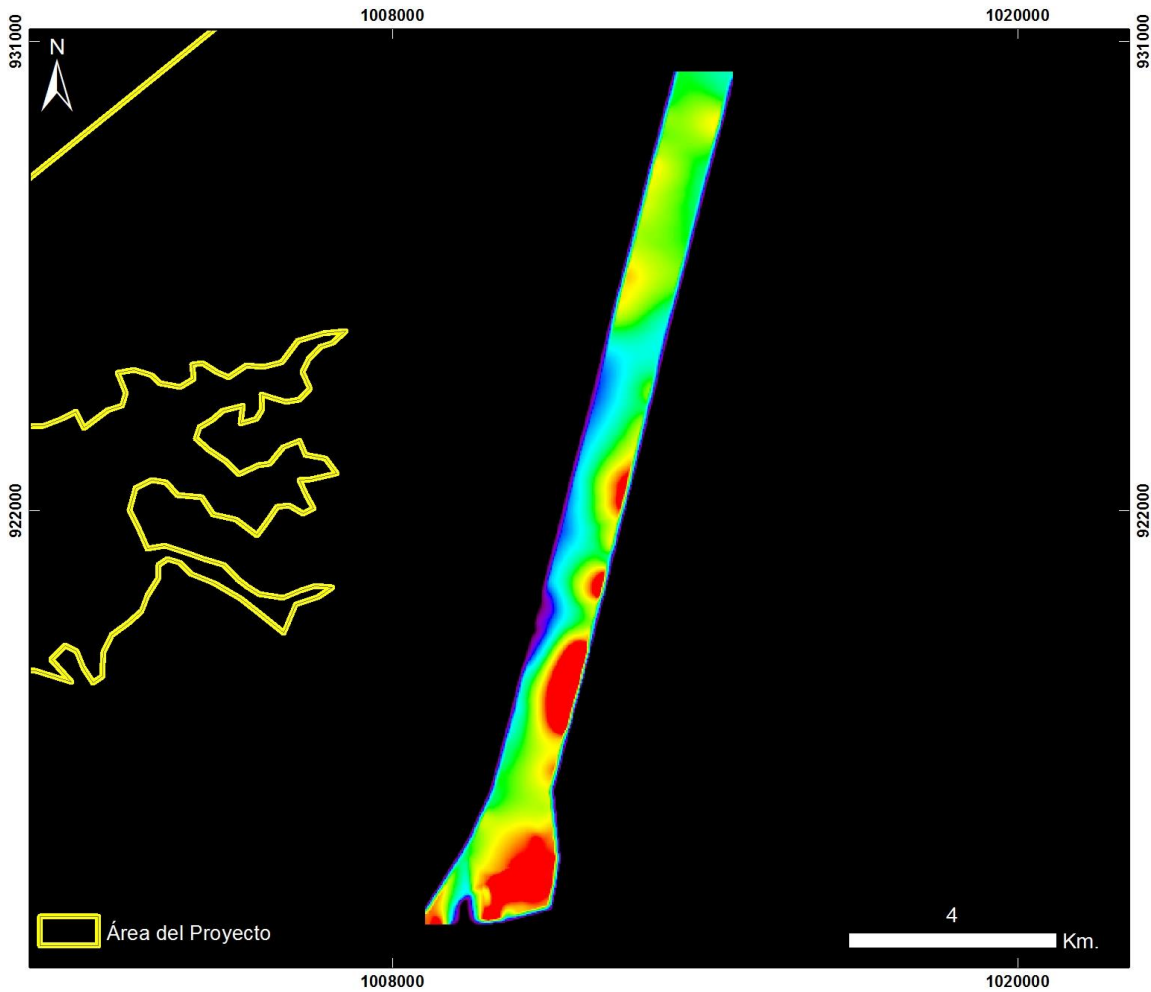


ID: 20130919 Buenaventura - Area 4 - Vuelo20_Taxi_SIPi

Proyección Transversal Mercator - Sistema de Referencia: MAGNA-SIRGAS Colombia Oeste

IDENTIFICACIÓN DE ÁREAS CON POTENCIAL HIDROCARBURÍFERO

**Cuencas Guajira, Cesar-Ranchería, Tumaco, Chocó y Urabá
Colombia**



**Cuencas Tumaco, Chocó y Urabá
BUENAVENTURA – ÁREA 4**

20130919 Buenaventura - Área 4 - Vuelo20_Taxi

PRODUCTO: Índice de Clorofila Hiperespectral TVI

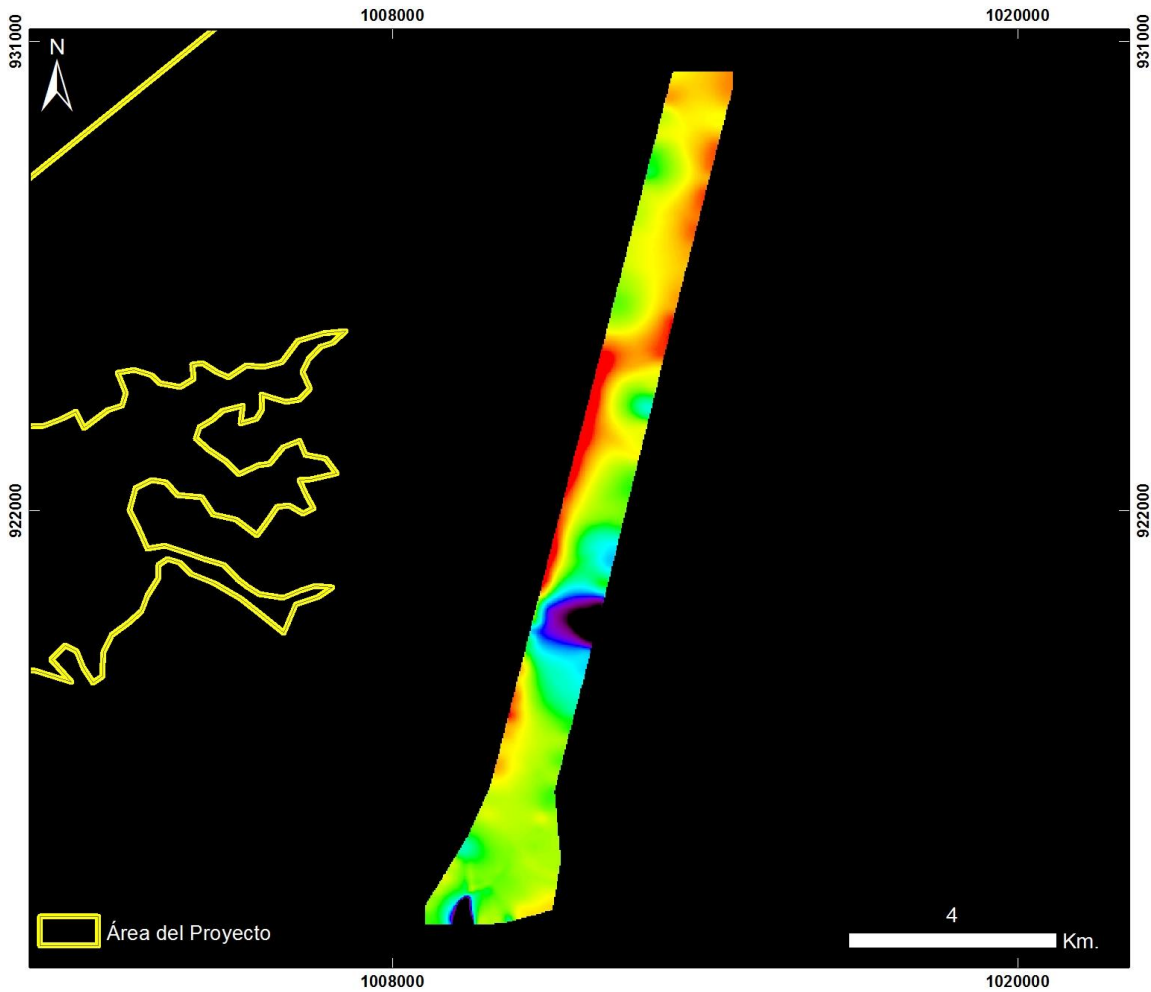


ID: 20130919 Buenaventura - Area 4 - Vuelo20_Taxi_TVI

Proyección Transversal Mercator - Sistema de Referencia: MAGNA-SIRGAS Colombia Oeste

IDENTIFICACIÓN DE ÁREAS CON POTENCIAL HIDROCARBURÍFERO

**Cuencas Guajira, Cesar-Ranchería, Tumaco, Chocó y Urabá
Colombia**



**Cuencas Tumaco, Chocó y Urabá
BUENAVENTURA – ÁREA 4**

20130919 Buenaventura - Área 4 - Vuelo20_Taxi

PRODUCTO: Índice de Contenido de Agua WCI



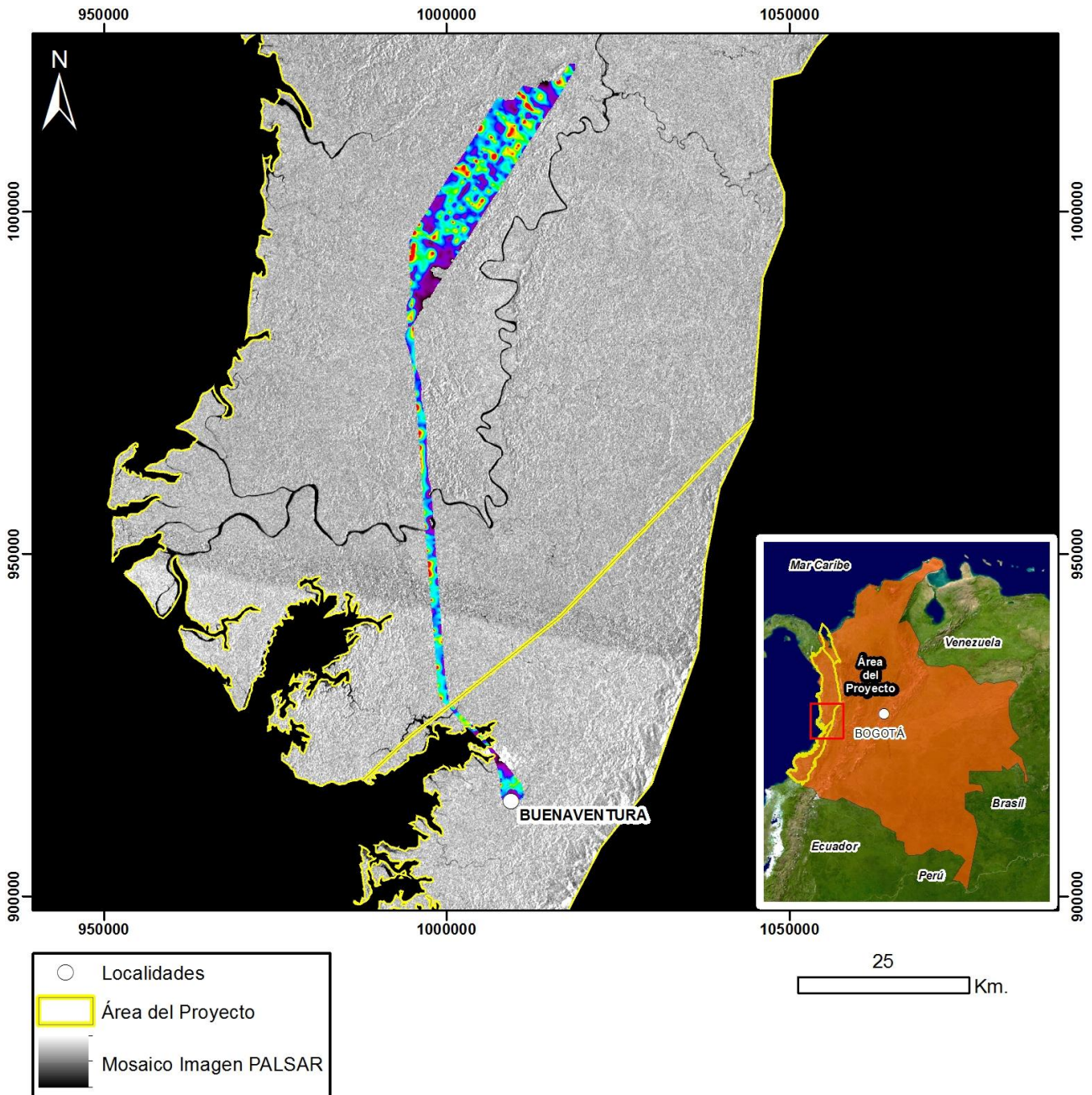
ID: 20130919 Buenaventura - Area 4 - Vuelo20_Taxi_WCI

Proyección Transversal Mercator - Sistema de Referencia: MAGNA-SIRGAS Colombia Oeste

IDENTIFICACIÓN DE ÁREAS CON POTENCIAL HIDROCARBURÍFERO

**Cuencas Guajira, Cesar-Ranchería, Tumaco, Chocó y Urabá
 Colombia**


BUENAVENTURA – AREA 5 – VUELO 21



Mapa de Localización de Datos Hiperespectrales
 Proyección Transversal Mercator - Sistema de Referencia: MAGNA-SIRGAS Colombia Oeste

IDENTIFICACIÓN DE ÁREAS CON POTENCIAL HIDROCARBURÍFERO

**Cuencas Guajira, Cesar-Ranchería, Tumaco, Chocó y Urabá
Colombia**



**Cuencas Tumaco, Chocó y Urabá
BUENAVENTURA – ÁREA 5**

20130920 Buenaventura - Área 5 - Vuelo21

PRODUCTO: Índice de Estrés Geobotánico IEG




ID: 20130920 Buenaventura - Area 5 - Vuelo21_IEG

Proyección Transversal Mercator - Sistema de Referencia: MAGNA-SIRGAS Colombia Oeste

IDENTIFICACIÓN DE ÁREAS CON POTENCIAL HIDROCARBURÍFERO

**Cuencas Guajira, Cesar-Ranchería, Tumaco, Chocó y Urabá
Colombia**



**Cuencas Tumaco, Chocó y Urabá
BUENAVENTURA – ÁREA 5**

20130920 Buenaventura - Área 5 - Vuelo21

PRODUCTO: Índice de Clorofila Hiperespectral MCARI

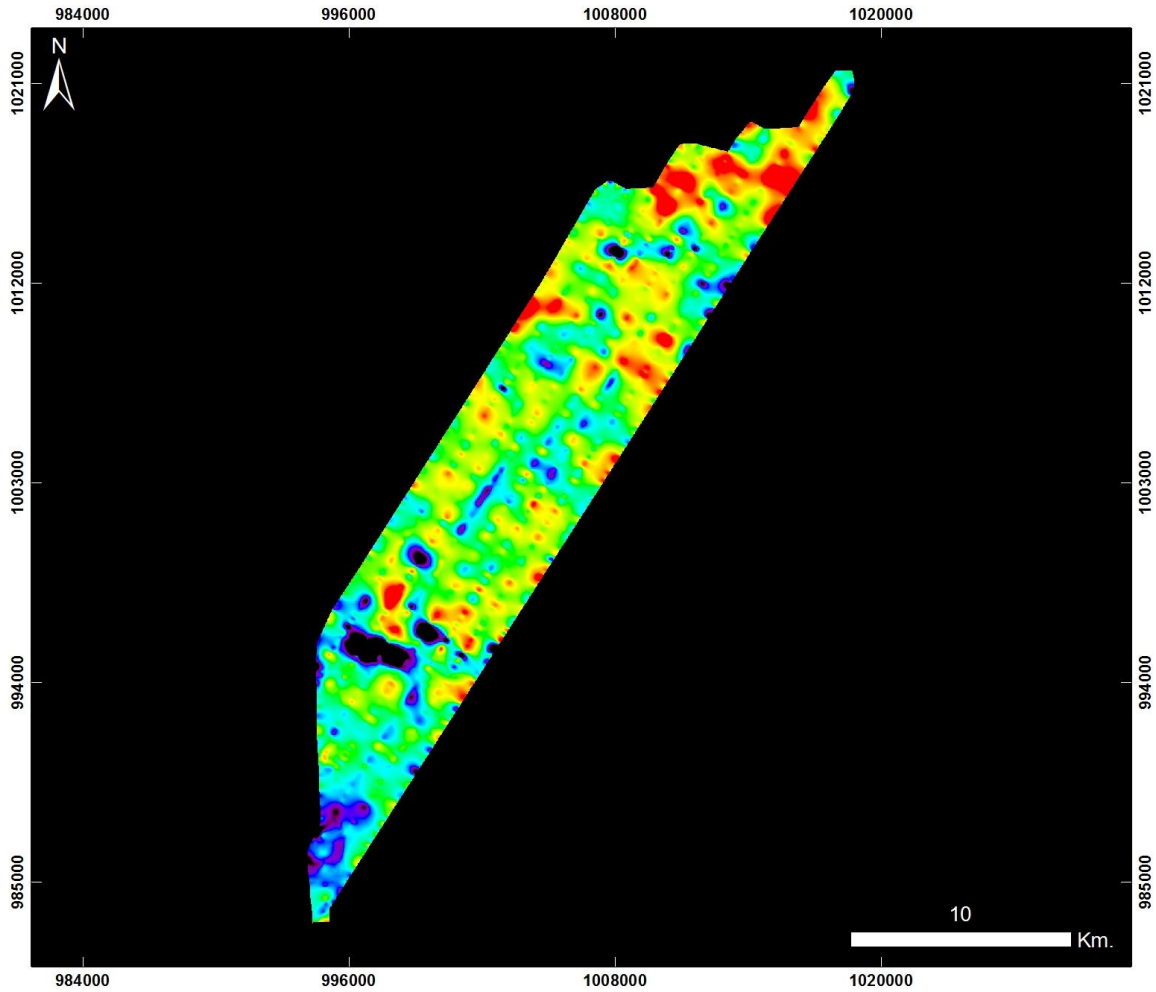


ID: 20130920 Buenaventura - Area 5 - Vuelo21_MCARI

Proyección Transversal Mercator - Sistema de Referencia: MAGNA-SIRGAS Colombia Oeste

IDENTIFICACIÓN DE ÁREAS CON POTENCIAL HIDROCARBURÍFERO

**Cuencas Guajira, Cesar-Ranchería, Tumaco, Chocó y Urabá
Colombia**



**Cuencas Tumaco, Chocó y Urabá
BUENAVENTURA – ÁREA 5**

20130920 Buenaventura - Área 5 - Vuelo21

PRODUCTO: Índice de Clorofila Hiperespectral SIPI

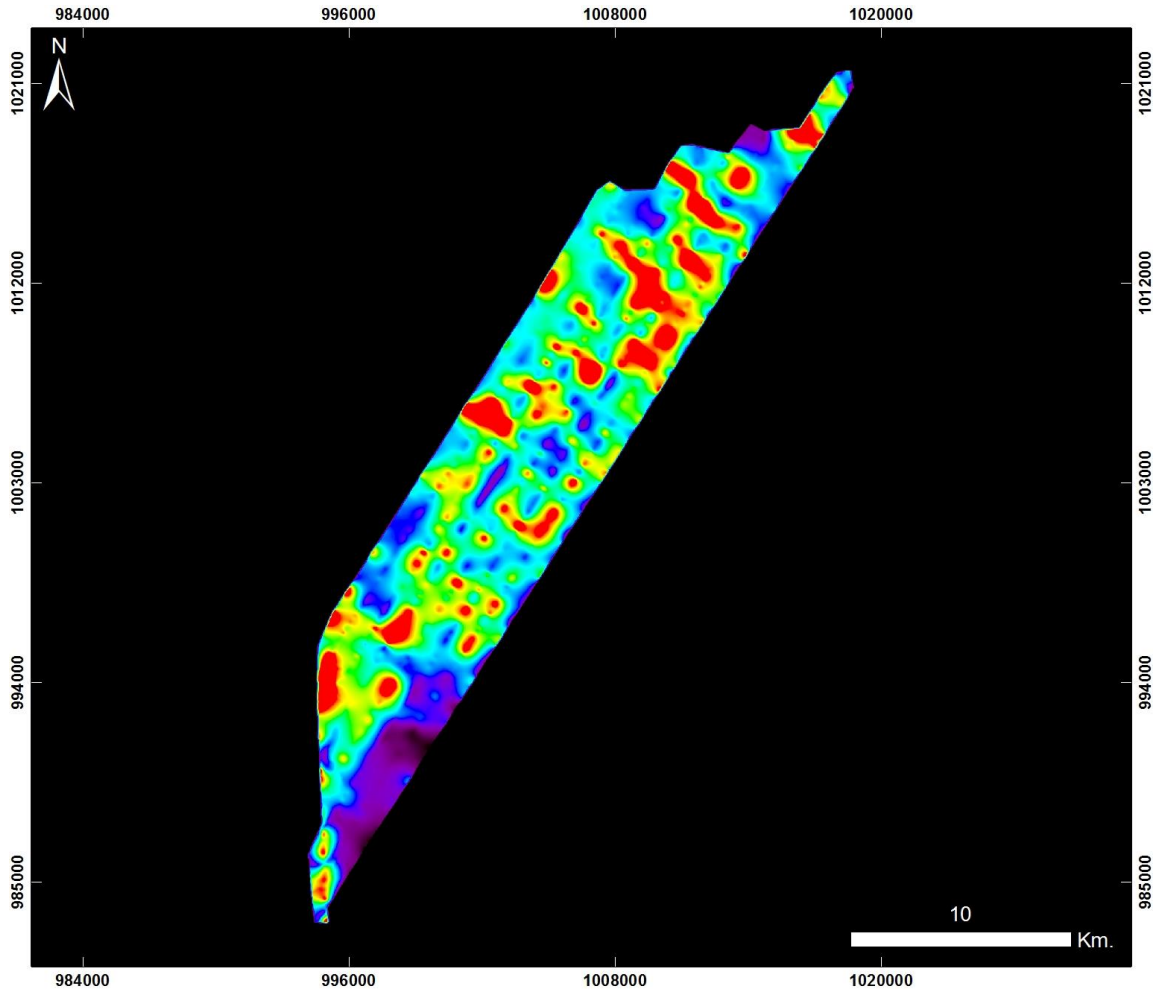


ID: 20130920 Buenaventura - Area 5 - Vuelo21_SIPi

Proyección Transversal Mercator - Sistema de Referencia: MAGNA-SIRGAS Colombia Oeste

IDENTIFICACIÓN DE ÁREAS CON POTENCIAL HIDROCARBURÍFERO

**Cuencas Guajira, Cesar-Ranchería, Tumaco, Chocó y Urabá
Colombia**



**Cuencas Tumaco, Chocó y Urabá
BUENAVENTURA – ÁREA 5**

20130920 Buenaventura - Área 5 - Vuelo21

PRODUCTO: Índice de Clorofila Hiperespectral TVI

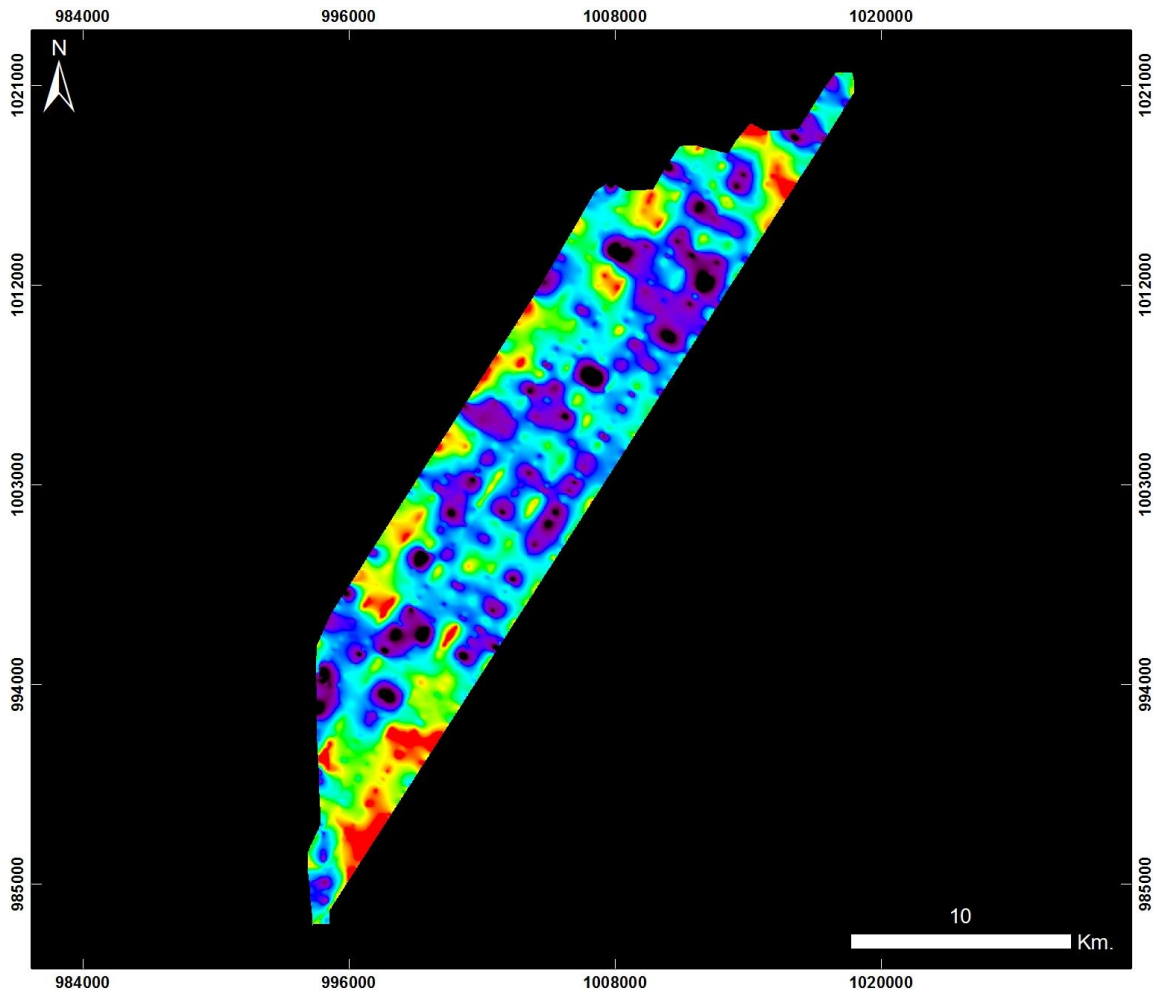


ID: 20130920 Buenaventura - Area 5 - Vuelo21_TV1

Proyección Transversal Mercator - Sistema de Referencia: MAGNA-SIRGAS Colombia Oeste

IDENTIFICACIÓN DE ÁREAS CON POTENCIAL HIDROCARBURÍFERO

**Cuencas Guajira, Cesar-Ranchería, Tumaco, Chocó y Urabá
Colombia**



**Cuencas Tumaco, Chocó y Urabá
BUENAVENTURA – ÁREA 5**

20130920 Buenaventura - Área 5 - Vuelo21

PRODUCTO: Índice de Contenido de Agua WCI




ID: 20130920 Buenaventura - Area 5 - Vuelo21_WCI

Proyección Transversal Mercator - Sistema de Referencia: MAGNA-SIRGAS Colombia Oeste

IDENTIFICACIÓN DE ÁREAS CON POTENCIAL HIDROCARBURÍFERO

**Cuencas Guajira, Cesar-Ranchería, Tumaco, Chocó y Urabá
Colombia**



**Cuencas Tumaco, Chocó y Urabá
BUENAVENTURA – ÁREA 5
ZOOM 1**

20130920 Buenaventura - Área 5 - Vuelo21_Taxi

PRODUCTO: Índice de Estrés Geobotánico IEG




ID: 20130920 Buenaventura - Area 5 - Vuelo21_Taxi_IEG

Proyección Transversal Mercator - Sistema de Referencia: MAGNA-SIRGAS Colombia Oeste

IDENTIFICACIÓN DE ÁREAS CON POTENCIAL HIDROCARBURÍFERO

**Cuencas Guajira, Cesar-Ranchería, Tumaco, Chocó y Urabá
Colombia**



**Cuencas Tumaco, Chocó y Urabá
BUENAVENTURA – ÁREA 5
ZOOM 1**

20130920 Buenaventura - Área 5 - Vuelo21_Taxi

PRODUCTO: Índice de Clorofila Hiperespectral MCARI




ID: 20130920 Buenaventura - Area 5 - Vuelo21_Taxi_MCARI

Proyección Transversal Mercator - Sistema de Referencia: MAGNA-SIRGAS Colombia Oeste

IDENTIFICACIÓN DE ÁREAS CON POTENCIAL HIDROCARBURÍFERO

**Cuencas Guajira, Cesar-Ranchería, Tumaco, Chocó y Urabá
Colombia**



**Cuencas Tumaco, Chocó y Urabá
BUENAVENTURA – ÁREA 5
ZOOM 1**

20130920 Buenaventura - Área 5 - Vuelo21_Taxi

PRODUCTO: Índice de Clorofila Hiperespectral SIPI




ID: 20130920 Buenaventura - Area 5 - Vuelo21_Taxi_SIPi

Proyección Transversal Mercator - Sistema de Referencia: MAGNA-SIRGAS Colombia Oeste

IDENTIFICACIÓN DE ÁREAS CON POTENCIAL HIDROCARBURÍFERO

**Cuencas Guajira, Cesar-Ranchería, Tumaco, Chocó y Urabá
Colombia**



Cuencas Tumaco, Chocó y Urabá BUENAVENTURA – ÁREA 5 ZOOM 1

20130920 Buenaventura - Área 5 - Vuelo21_Taxi

PRODUCTO: Índice de Clorofila Hiperespectral TVI




ID: 20130920 Buenaventura - Area 5 - Vuelo21_Taxi_TV1

Proyección Transversal Mercator - Sistema de Referencia: MAGNA-SIRGAS Colombia Oeste

IDENTIFICACIÓN DE ÁREAS CON POTENCIAL HIDROCARBURÍFERO

**Cuencas Guajira, Cesar-Ranchería, Tumaco, Chocó y Urabá
Colombia**



**Cuencas Tumaco, Chocó y Urabá
BUENAVENTURA – ÁREA 5
ZOOM 1**

20130920 Buenaventura - Área 5 - Vuelo21_Taxi

PRODUCTO: Índice de Contenido de Agua WCI

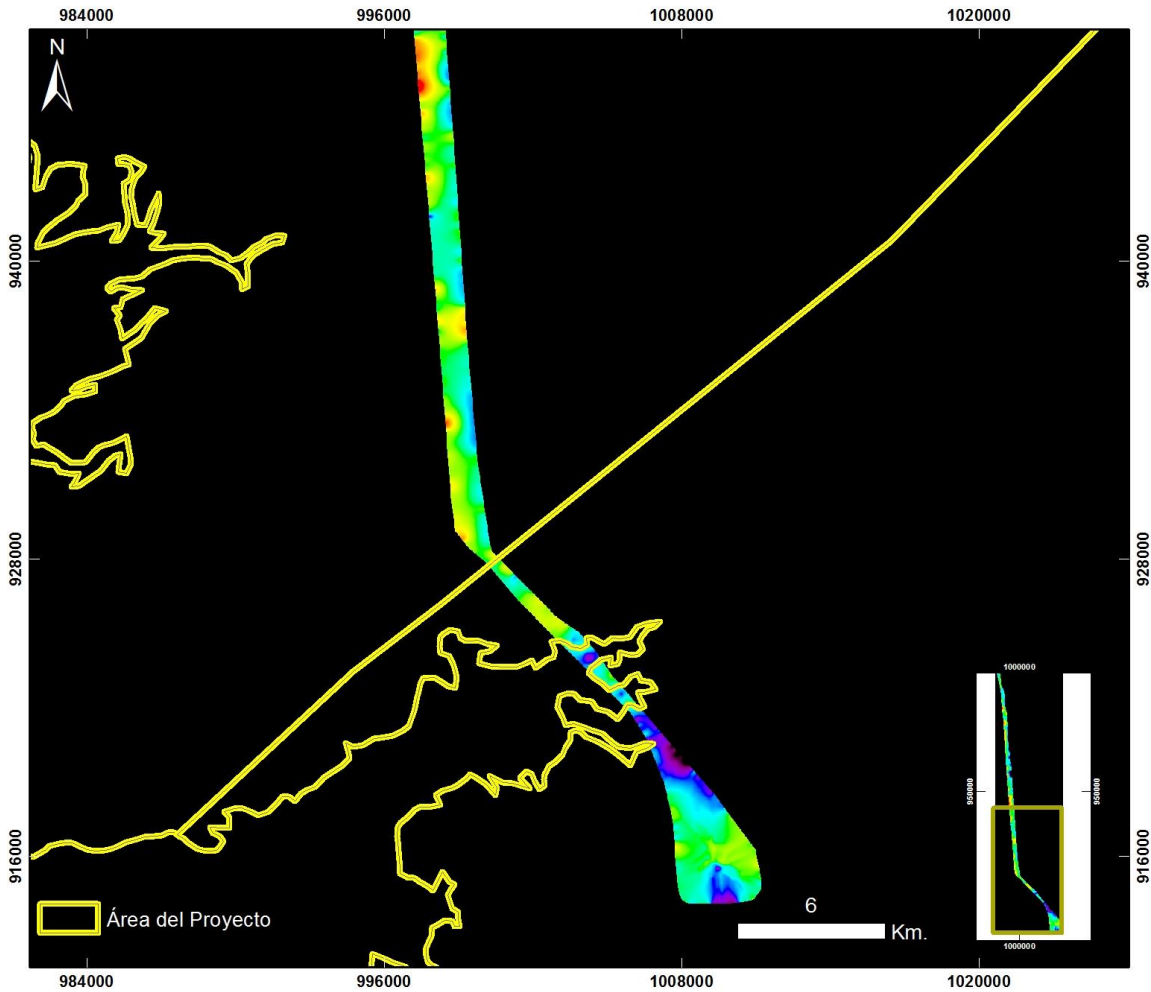


ID: 20130920 Buenaventura - Area 5 - Vuelo21_Taxi_WCI

Proyección Transversal Mercator - Sistema de Referencia: MAGNA-SIRGAS Colombia Oeste

IDENTIFICACIÓN DE ÁREAS CON POTENCIAL HIDROCARBURÍFERO

**Cuencas Guajira, Cesar-Ranchería, Tumaco, Chocó y Urabá
Colombia**



**Cuencas Tumaco, Chocó y Urabá
BUENAVENTURA – ÁREA 5
ZOOM 2**

20130920 Buenaventura - Área 5 - Vuelo21_Taxi

PRODUCTO: Índice de Estrés Geobotánico IEG

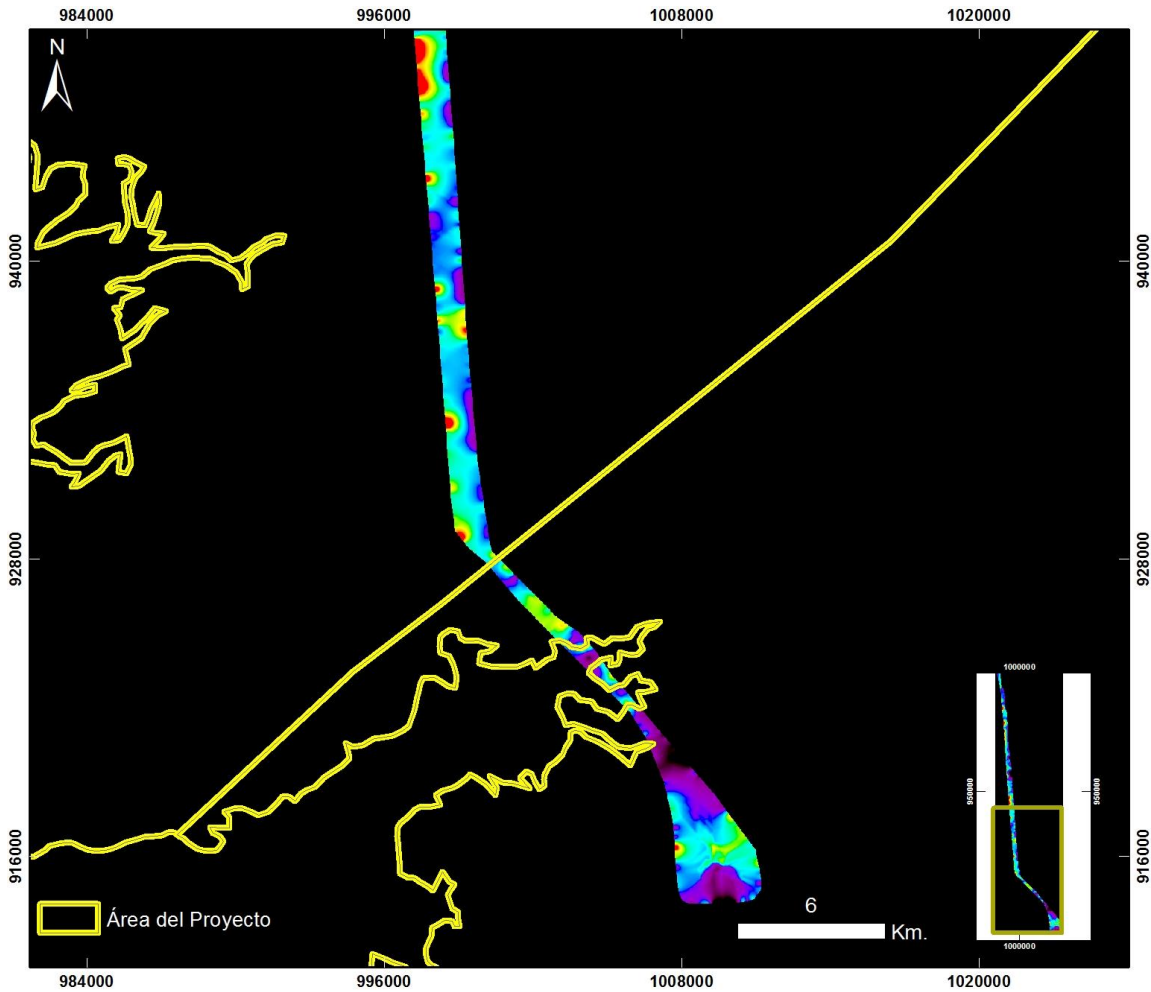


ID: 20130920 Buenaventura - Area 5 - Vuelo21_Taxi_IEG

Proyección Transversal Mercator - Sistema de Referencia: MAGNA-SIRGAS Colombia Oeste

IDENTIFICACIÓN DE ÁREAS CON POTENCIAL HIDROCARBURÍFERO

**Cuencas Guajira, Cesar-Ranchería, Tumaco, Chocó y Urabá
Colombia**



**Cuencas Tumaco, Chocó y Urabá
BUENAVENTURA – ÁREA 5
ZOOM 2**

20130920 Buenaventura - Área 5 - Vuelo21_Taxi

PRODUCTO: Índice de Clorofila Hiperespectral MCARI

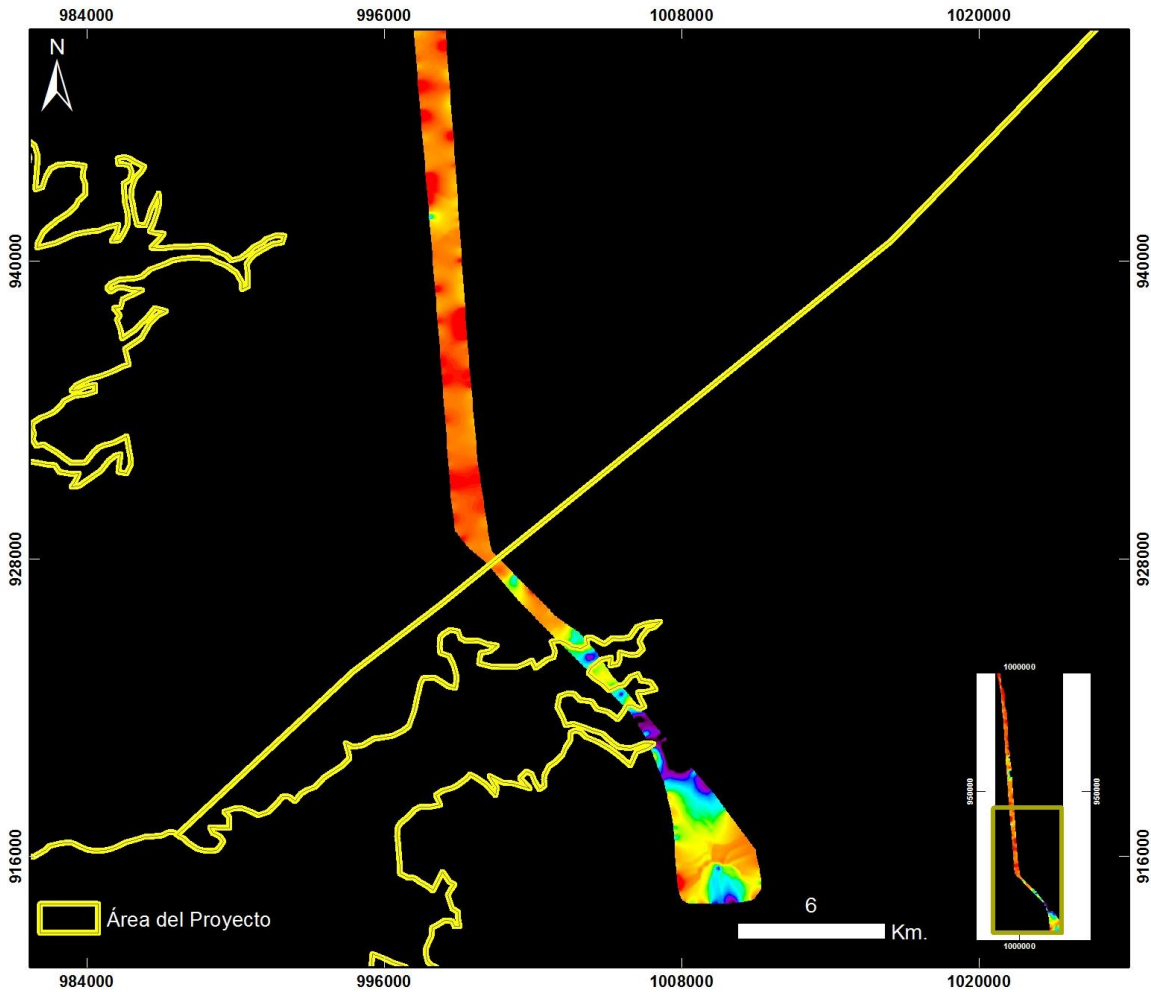


ID: 20130920 Buenaventura - Area 5 - Vuelo21_Taxi_MCARI

Proyección Transversal Mercator - Sistema de Referencia: MAGNA-SIRGAS Colombia Oeste

IDENTIFICACIÓN DE ÁREAS CON POTENCIAL HIDROCARBURÍFERO

**Cuencas Guajira, Cesar-Ranchería, Tumaco, Chocó y Urabá
Colombia**



**Cuencas Tumaco, Chocó y Urabá
BUENAVENTURA – ÁREA 5
ZOOM 2**

20130920 Buenaventura - Área 5 - Vuelo21_Taxi

PRODUCTO: Índice de Clorofila Hiperespectral SIPI

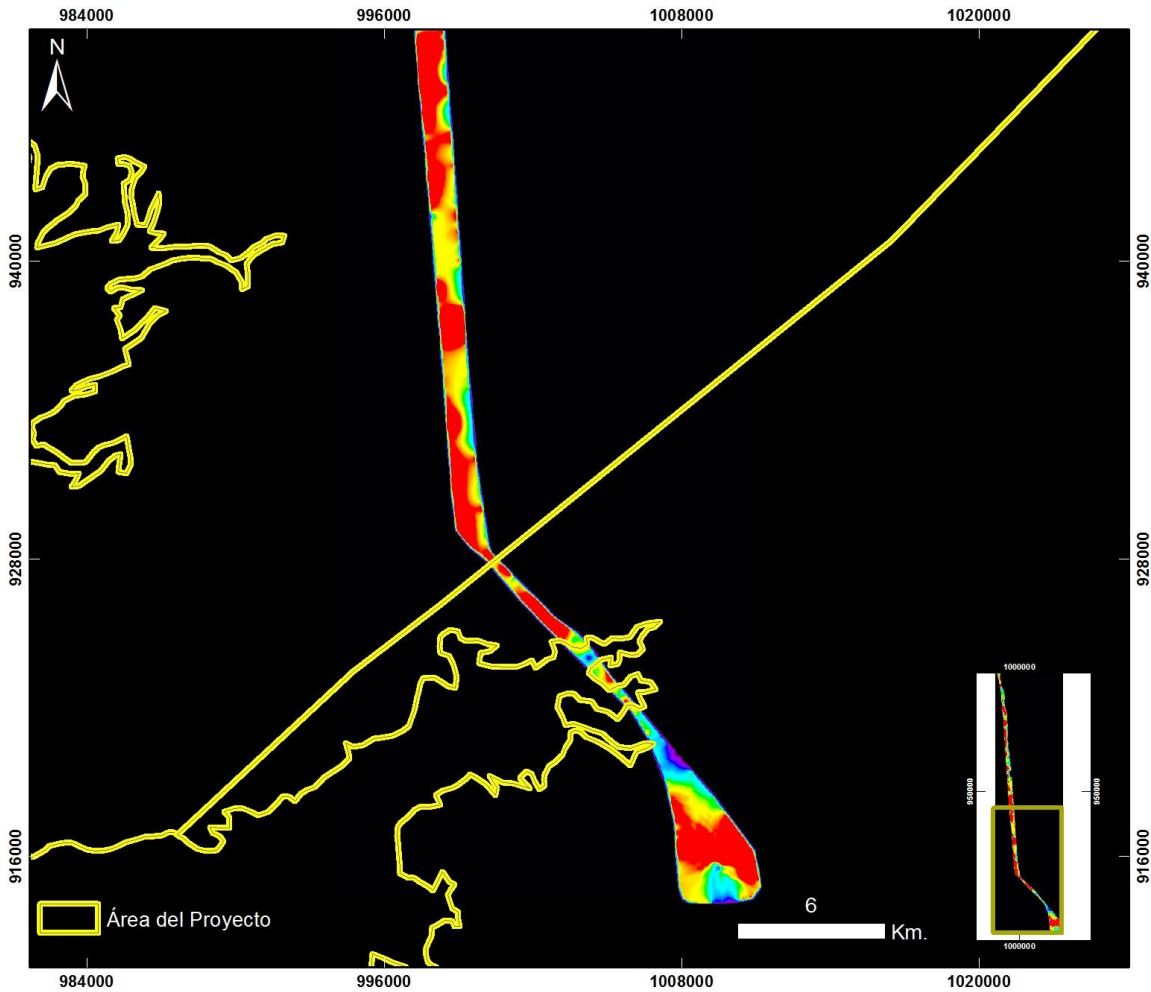


ID: 20130920 Buenaventura - Area 5 - Vuelo21_Taxi_SIPi

Proyección Transversal Mercator - Sistema de Referencia: MAGNA-SIRGAS Colombia Oeste

IDENTIFICACIÓN DE ÁREAS CON POTENCIAL HIDROCARBURÍFERO

**Cuencas Guajira, Cesar-Ranchería, Tumaco, Chocó y Urabá
Colombia**



**Cuencas Tumaco, Chocó y Urabá
BUENAVENTURA – ÁREA 5
ZOOM 2**

20130920 Buenaventura - Área 5 - Vuelo21_Taxi

PRODUCTO: Índice de Clorofila Hiperespectral TVI

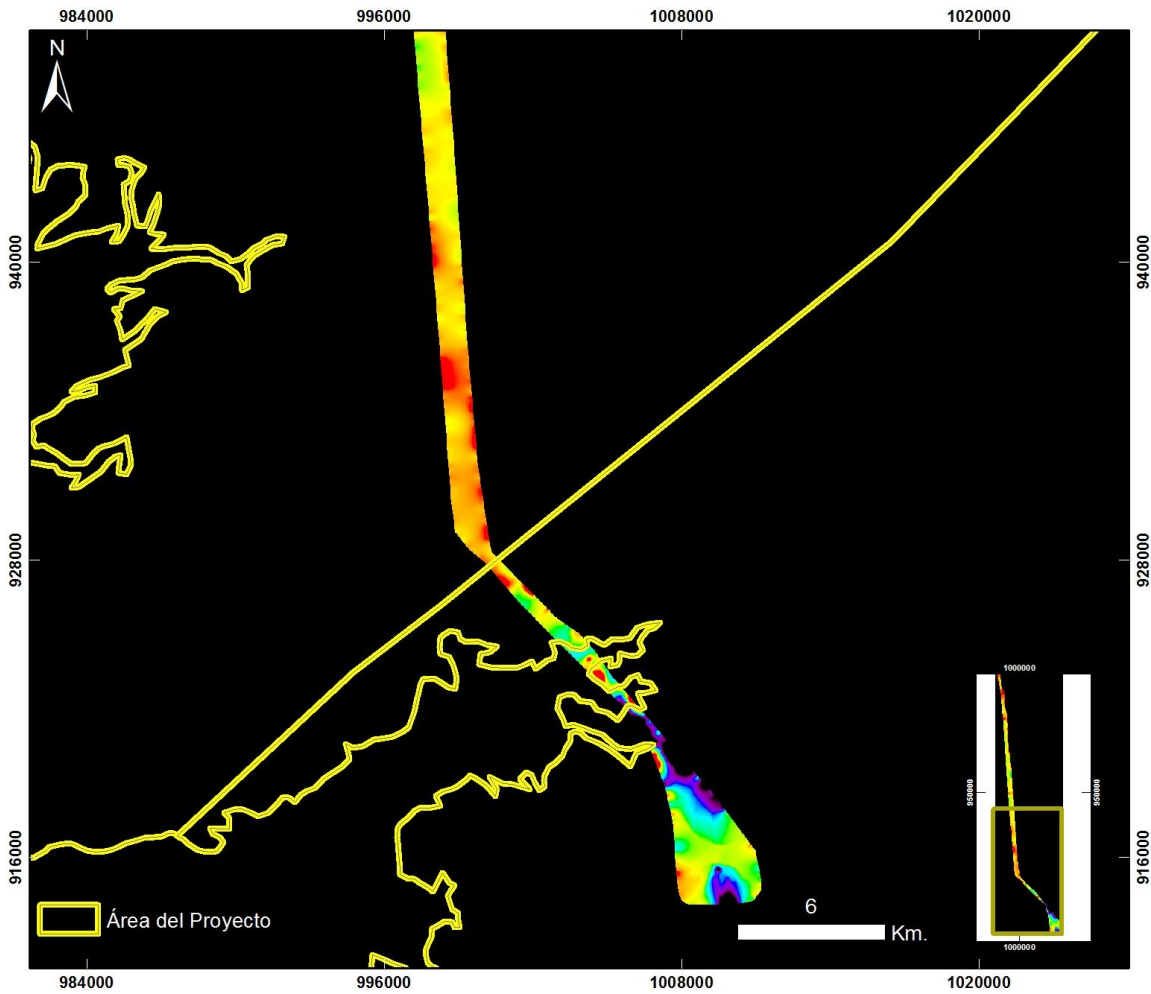


ID: 20130920 Buenaventura - Area 5 - Vuelo21_Taxi_TVI

Proyección Transversal Mercator - Sistema de Referencia: MAGNA-SIRGAS Colombia Oeste

IDENTIFICACIÓN DE ÁREAS CON POTENCIAL HIDROCARBURÍFERO

**Cuencas Guajira, Cesar-Ranchería, Tumaco, Chocó y Urabá
Colombia**



**Cuencas Tumaco, Chocó y Urabá
BUENAVENTURA – ÁREA 5
ZOOM 2**

20130920 Buenaventura - Área 5 - Vuelo21_Taxi

PRODUCTO: Índice de Contenido de Agua WCI



ID: 20130920 Buenaventura - Area 5 - Vuelo21_Taxi_WCI

Proyección Transversal Mercator - Sistema de Referencia: MAGNA-SIRGAS Colombia Oeste