



**ANH** 

**AGENCIA NACIONAL DE HIDROCARBUROS**

**Audiencia Pública de Rendición de Cuentas  
Vigencias 2010 y 2011**

**Orlando Cabrales Segovia  
Presidente**

**Bogotá, noviembre 26 de 2011**

## **1. Introducción**

## **2. Logros y Retos**

- Sistema de Gestión y Control
- Área Administrativa y Financiera
- Área Misional
- Comunidades y Medio Ambiente
- Temas de interés ciudadano
- Administración de Regalías

## **3. Control Interno**

## **4. Intervención de las Organizaciones Sociales y la Ciudadanía**

## **5. Cierre**

# La ANH es el administrador de los recursos hidrocarburíferos



Ministerio de Minas  
y Energía

Adopta la política nacional minero-energética



Administra y promueve el aprovechamiento del recurso hidrocarburífero (petróleo y gas)




Explora, produce, refina, transporta y comercializa hidrocarburos

---

## Misión

La ANH es la autoridad encargada de promover el aprovechamiento óptimo y sostenible de los recursos hidrocarburíferos del país, administrándolos integralmente y armonizando los intereses de la sociedad, el Estado y las empresas del sector.



## Visión

Seremos reconocidos como una entidad modelo en el mundo por:

- El conocimiento del potencial del subsuelo colombiano y el logro de su aprovechamiento;
- La eficiencia y transparencia en la administración de hidrocarburos y el trabajo conjunto con la industria y la comunidad; y
- El profesionalismo de nuestro equipo, el alto nivel tecnológico y la eficiencia y agilidad en procesos clave.


# Decreto 4137 de 2011

*Cambio de naturaleza jurídica de la ANH*



Cambio de la naturaleza jurídica

*"Agencia Estatal, del sector descentralizado de la Rama Ejecutiva del Orden Nacional, con personería jurídica, patrimonio propio y autonomía administrativa, técnica y financiera, adscrita al Ministerio de Minas y Energía".*



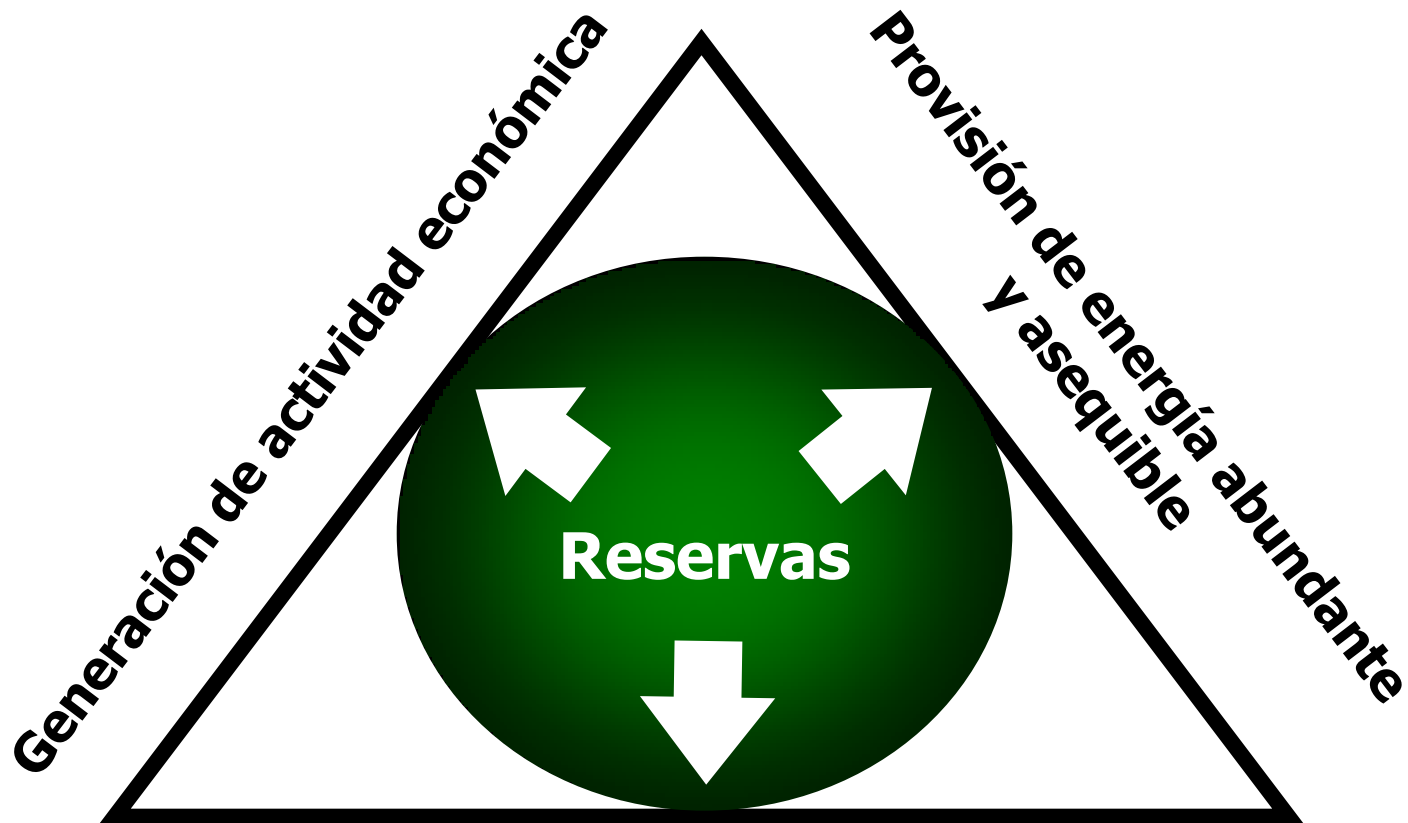
Nuevas funciones:

- Fijación de precios para liquidación de regalías
- Fiscalización
- Control de operaciones



Plan Nacional de Desarrollo				
Plan Estratégico Sectorial				
	2010		2011	
	Meta	Logro	Meta	Logro
Contratos firmados E&P y TEA	30	8	70	76
Pozos explor A3	40	112	130	105
Km equival de sísmica	8.000	25.965	8.000	18.669

Gestión Socio Ambiental de la ANH
Programas en Beneficio de las Comunidades
Desarrollo local y regional
Operación hidrocarburífera en armonía con el medio ambiente
Viabilidad en la operación hidrocarburíferas



**Generación de recursos para el Estado**

- ➔ Fortalecimiento institucional a partir de la nueva estructura organizacional.
- ➔ Fortalecimiento de la promoción e incursión en nuevos mercados:  
Dos rondas ordinarias entre 2012 – 2014
- ➔ Incursionar en la industria de los No Convencionales:  
15 bloques no convencionales entre 2012 – 2014
- ➔ Fortalecimiento de la gestión del conocimiento.
- ➔ Coordinación interinstitucional con la industria y entidades gubernamentales.
- ➔ Mejoramiento de las competencias del personal y atraer talento.



- Honestidad y transparencia
- Respeto y tolerancia
- Compromiso y lealtad
- Trabajo en equipo
- Imparcialidad y equidad
- Responsabilidad social y ambiental
- Oportunidad y calidad en el servicio
- Disposición al control ciudadano

**Código de ética:** Resolución 145 de 2006



**ANH** 

**AGENCIA NACIONAL DE HIDROCARBUROS**

**Audiencia Pública de Rendición de Cuentas  
Vigencias 2010 y 2011**

**Elizabeth Bolivar García  
Asesora Presidencia**

**Bogotá, noviembre 26 de 2011**

## 1. Introducción

## 2. Logros y Retos

- Sistema de Gestión y Control
- Área Administrativa y Financiera
- Área Misional
- Comunidades y Medio Ambiente
- Temas de interés ciudadano
- Administración de Regalías

## 3. Control Interno

## 4. Intervención de las Organizaciones Sociales y la Ciudadanía

## 5. Cierre

# Modelo Estándar de Control Interno - MECI



- El Modelo Estándar de Control Interno - MECI

Nivel de ejecución:  
96,4% en 2010.

Plan de mejoramiento:  
100%.

# Sistema de Gestión de Calidad

*Clientes y partes interesadas*

CLIENTE	SERVICIOS
Entes territoriales Comunidad	Recursos de regalías
Inversionistas	Acceso a la información geológica y técnica para establecer posible prospectividad de hidrocarburos .
Empresas Operadoras	Asignación de Áreas para la exploración y producción de hidrocarburos .
Universidades y Centros de Investigación	Acceso a la información geológica y técnica para desarrollar mayor conocimiento.
Ministerio de Minas y Energía Empresas del Sector de Minas y Energía	Información estadística que soporta la definición de políticas y nueva regulación.
Entidades Regulatorias	
Entes de vigilancia y control	Información que soporta el seguimiento y control de los recursos del Estado.



- **Sistema de Gestión de Calidad**

Certificaciones: ISO 9001:2000 - ICONTEC \*



ISO 9001:2000 - IQNet \*



NTCGP 1000:2004 - ICONTEC \*



\* En el año 2010 se realizó la auditoría por parte del Icontec con base en las últimas versiones. **Se mantuvo la certificación**

Alcance:

*“La administración integral de las reservas de hidrocarburos de propiedad de la Nación, lo cual incluye: el conocimiento del subsuelo, la promoción y asignación de áreas, el seguimiento a los contratos de exploración y producción, la administración de regalías y el manejo de la información técnica ”*

# Avance en la Estrategia de Gobierno en Línea

Con el propósito de impulsar la competitividad y el mejoramiento de la calidad de vida para la prosperidad de todos los colombianos se creó la Estrategia de Gobierno en línea, contribuyendo con la construcción de un Estado más eficiente, más transparente y participativo y que presta mejores servicios con la participación de la sociedad y mediante el aprovechamiento de las Tecnologías de Información y Comunicaciones- TIC.

Fecha de revisión	Entidad	FASES				
		F1 Información	F2 Interacción	F3 Transacción	F4 Transformación	F5 Democracia
Agosto de 2009	ANH	90%	32%	50%	32%	25%
Diciembre de 2009	ANH	98%	96%	92%	83%	40%
Junio de 2010	ANH	94%	64%	100%	67%	21%
Octubre de 2010	ANH	98%	64%	100%	73%	37%
Diciembre de 2010	ANH	100%	94%	100%	84%	79%
Junio de 2011	ANH	100%	100%	100%	84%	100%

*Fuente: Programa de Gobierno en Línea. Ministerio TIC*

Nota: La fase de transformación incluye el mejoramiento de herramientas informáticas y canales de comunicación que se ofrecen con el fin de llegar a toda la población Colombiana.

Próxima evaluación: Enero de 2012.

- ➔ Acciones o iniciativas
- ➔ que pretenden impulsar el desarrollo institucional y la democracia participativa
- ➔ a través de la integración de la comunidad al quehacer político;
- ➔ generando mecanismos para que la población tenga acceso a las decisiones del gobierno de manera independiente.



## **Nuestros Usuarios de PQRs:**

Los usuarios-clientes que nos consultan con mayor frecuencia son:

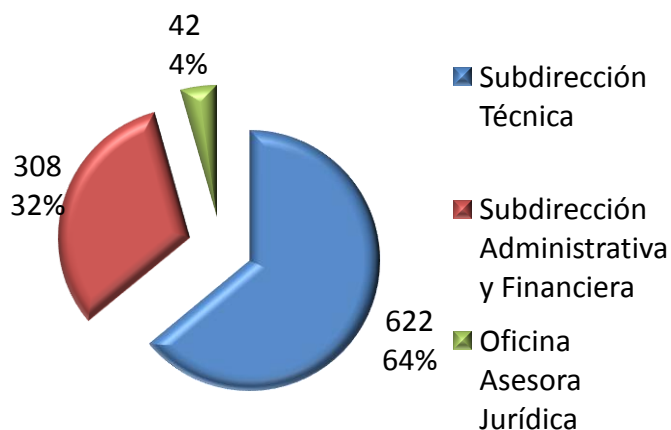
- Compañías operadoras
- Entidades del estado
- Universidades
- Estudiantes de posgrado y pregrado
- Personas naturales Nacionales y Extranjeras
- Investigadores
- Compañías mineras
- Ciudadanos de comunidades de áreas de influencia de proyectos hidrocarburíferos.

# Participación ciudadana

*Peticiones, Quejas y Reclamos*

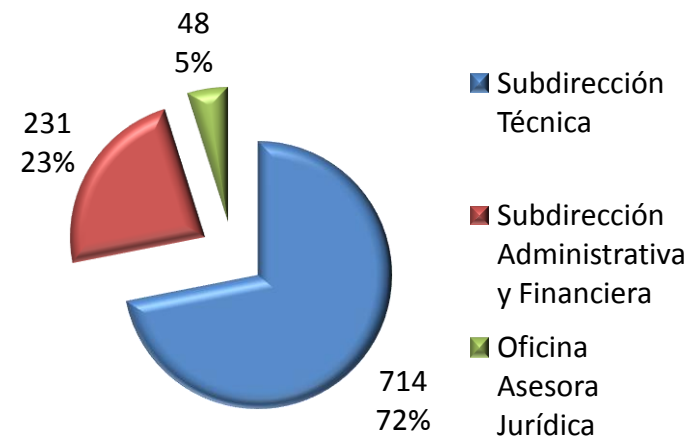
## Distribución en los años 2010 – septiembre 2011

Distribución de PQRs 2010	
Subdirección Técnica	622
Subdirección Administrativa y Financiera	308
Oficina Asesora Jurídica	42



PQR 2010	
Solicitud	No.
Solicitud de información	617
Derecho de petición	340
Consulta	10
Solicitud especial sin término	1
Reclamo	1
Recurso de reposición	1
Denuncio penal	1
Queja	1

Distribución de PQRs 2011	
Subdirección Técnica	714
Subdirección Administrativa y Financiera	231
Oficina Asesora Jurídica	48



PQR 2011	
Solicitud	No.
Solicitud de información	740
Derecho de petición	238
Consulta	15
Queja contra ANH	0

# Participación ciudadana

*Peticiones, Quejas y Reclamos*

## Distribución en los años 2010 y 2011

<b>PQR - 2010</b> <b>972 solicitudes</b>	<b>%</b>
Competencia de otras Entidades Gubernamentales y de los Operadores	24
Regalías	19.4
Gestión Información Técnica	7
Producción y Reservas	6.7
Comunidades y Medio Ambiente	5.7
Seguimiento a la Exploración	5.5
Asignación de Áreas	5.4
Informativa de otras entidades	3.8
Promoción y Mercadeo	3.3
Gestión del Conocimiento	3.2
Otros -diversos temas	16
<b>Total</b>	<b>100%</b>

<b>PQR - 2011</b> <b>(Enero - Septiembre)</b> <b>993 solicitudes</b>	<b>%</b>
Traslado a Entidades Gubernamentales	9.6
Producción y Reservas	18.4
Regalías	16.1
Comunidades y Medio Ambiente	15
Seguimiento a la Exploración	12
Gestión Información Técnica	6.9
Asignación de Áreas	4.1
Gestión del Conocimiento	4
Promoción y Mercadeo	1.5
Otros – diversos temas	12.35
<b>Total</b>	<b>100%</b>

# Participación ciudadana – PQR

## Preguntas frecuentes

Regalías

Producción y Reservas

Gestión de la Información Técnica

Comunidades y Medio Ambiente


The screenshot shows the ANH website interface. The top navigation bar includes links for 'English', 'Contáctenos', 'FAQ', 'Mapa del Sitio', 'Glosario', 'Calendario', and a search box. A secondary navigation bar lists 'La ANH', 'Contratación', 'Trámites y servicios', 'Sala de prensa', 'Trabaje con La ANH', and 'Contáctenos'. A dropdown menu is open under 'Contáctenos', listing options: 'Solicitud de información', 'Derecho de petición', 'Quejas', 'Reclamos', 'Preguntas Frecuentes' (highlighted), 'Glosario', 'Contáctenos', 'Ayuda', 'Personalización', 'Foro', 'Encuesta de opinión', 'Chat', and 'Seguimiento PQR'. The main content area features a 'NOVEDADES' section with a news item titled 'ANH realizó el pre lanzamiento de la Ronda Colombia 2012' and another titled 'Giro de Regalías en noviembre'. A sidebar on the left contains a list of links: 'Inicio', 'Asignación de Áreas', 'Mapa de tierras', 'Contratación E&P-TEA', 'Rondas', 'Información Geológica y Geofísica', 'ANH en datos', 'Normatividad', 'Invierta en Colombia', 'Comunidades y medio ambiente', 'Para niños', 'Entidades, Asociaciones y Agremiaciones', 'Edictos', 'Regalías', and 'Rendición de Cuentas'. The browser's address bar shows 'http://www.anh.gov.co/es/index.php' and the system tray at the bottom indicates the date and time as 06:21 p.m. on 25/11/2011.

- Fortalecer los medios de divulgación y posicionamiento institucional.
- Actualización y mejoramiento de la página Web de la ANH para garantizar la interacción con la ciudadanía y los inversionistas.
- Fortalecer el grupo de Participación Ciudadana.
- Contar con un aplicativo para la administración de las PQR, que garantice el seguimiento y oportunidad en las respuestas.

Pretende incrementar la calidad y accesibilidad de los servicios que la Administración Pública provee al ciudadano. Decreto 2623 de 2009 y Conpes 3649 de 2010.

Logros:

- Participación en ciclos de formación en Servicio al Ciudadano
- Ferias de servicio al ciudadano – Sincelejo y Cartagena
- Mejores canales de atención al ciudadano





**ANH** 

The logo for the Agencia Nacional de Hidrocarburos (ANH) consists of the letters 'ANH' in a bold, grey, sans-serif font. To the right of the letters is a stylized graphic element composed of several horizontal, slightly curved lines in yellow and red, resembling a flag or a flame.

**AGENCIA NACIONAL DE HIDROCARBUROS**

**Audiencia Pública de Rendición de Cuentas  
Vigencias 2010 y 2011**

**Elizabeth Bolivar García  
Asesora Presidencia**

**Bogotá, noviembre 26 de 2011**

## 1. Introducción

## 2. Logros y Retos

- Sistema de Gestión y Control
- Área Administrativa y Financiera
- Área Misional
- Comunidades y Medio Ambiente
- Temas de interés ciudadano
- Administración de Regalías

## 3. Control Interno

## 4. Intervención de las Organizaciones Sociales y la Ciudadanía

## 5. Cierre



# Plan de Desarrollo Administrativo

Avance tercer trimestre 2011

Acciones	% de avance
<b>DESARROLLO DEL TALENTO HUMANO ESTATAL</b>	
Plataforma E-learning	50%
Planes de desarrollo individual	70%
<b>GESTIÓN DE LA CALIDAD</b>	
Asegurar una gestión efectiva en la entidad	81%
<b>DEMOCRATIZACION DE LA ADMINISTRACION PUBLICA</b>	
Facilitar el control social de la ciudadanía y la democratización de la administración pública	58%
<b>MORALIZACIÓN Y TRANSPARENCIA EN LA ADMINISTRACIÓN PÚBLICA</b>	
Los directivos, asesores y profesionales con personal a cargo deben informar y explicar sus actos a los demás servidores públicos de la entidad	90%
Divulgar el manual de buenas acciones	50%
Identificar los procesos de más alto riesgo de corrupción en la entidad	100%
<b>REDISEÑOS ORGANIZACIONALES</b>	
Adelantar el proceso de reestructuración en el sector con facultades ordinarias	86%

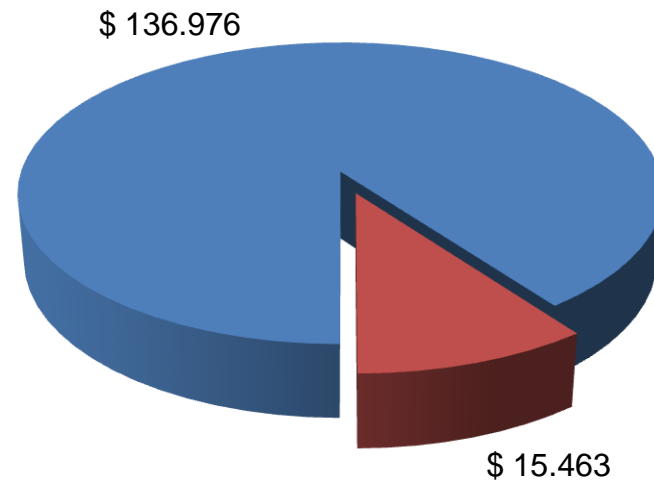
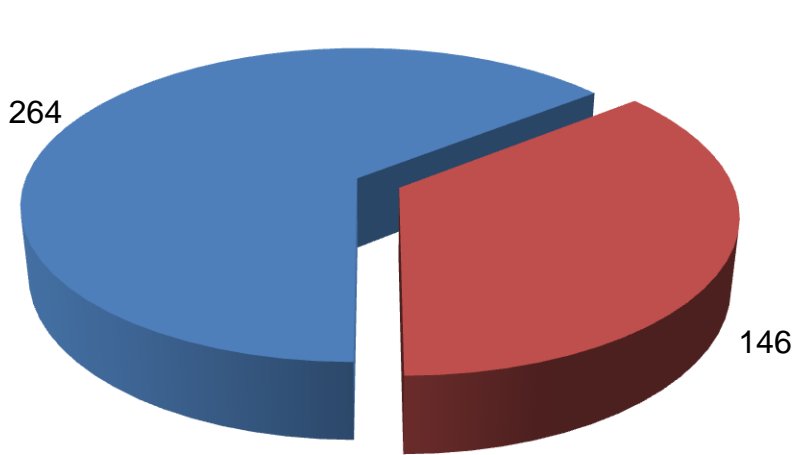
# Planta de personal

DISTRIBUCIÓN Y OCUPACIÓN DE LA PLANTA ACTUAL DE PERSONAL										
NIVELES	No. CARGOS	PLANTA		PROVISTOS		VACANTES		DISTRIBUCIÓN		
		LNR	CARRERA	LNR	CARRERA	LNR	CARRERA	MISIONAL	APOYO	
Directivo	3	3		3				2	1	
Jefe Oficina Jurídica	1	1				1		1		
Asesor	21	6	15	5	14	1	1	19	2	
Profesional	26	2	24	2	19		5	19	7	
Técnico	4		4		3		2		4	
Asistencial	9	2	7	1	6	1	0	5	4	
	<b>64</b>	<b>14</b>	<b>50</b>	<b>11</b>	<b>42</b>	<b>3</b>	<b>8</b>	<b>46</b>	<b>18</b>	
		<b>64</b>		<b>53</b>		<b>11</b>		<b>64</b>		
				<b>64</b>						

LNR: Libre Nombramiento y Remoción

# Contratación adelantada 2010

<b>Acuerdo 01 de 2009</b>	<b>264</b>	<b>\$ 136.976 millones</b>
<b>Ley 80 de 1993</b>	<b>146</b>	<b>\$ 15.463 millones</b>
	<b>410</b>	<b>\$ 152.439 millones</b>

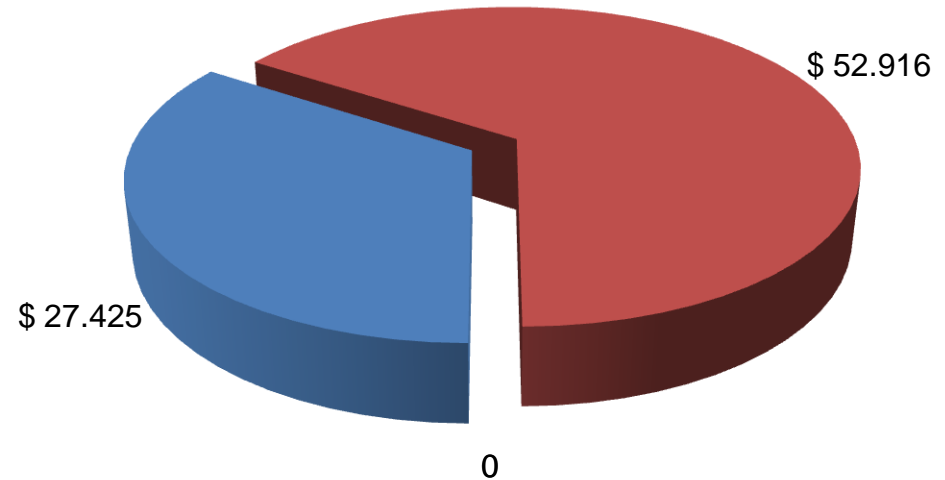
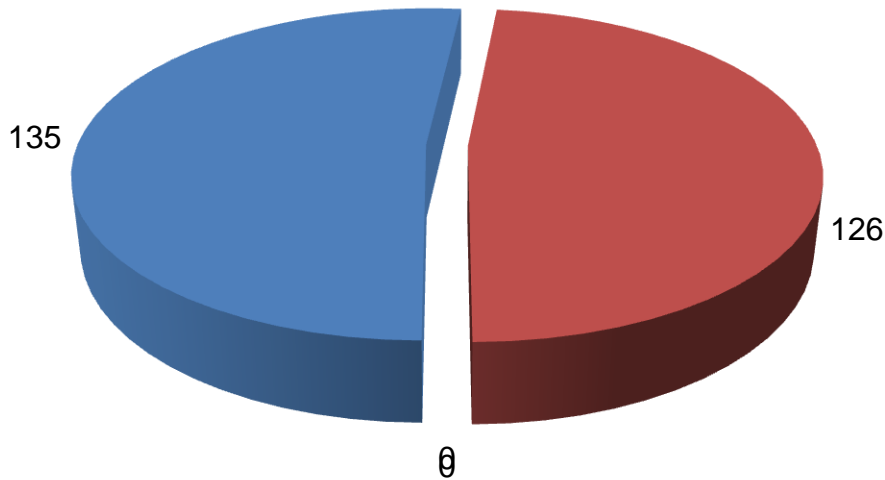


■ Acuerdo 01 de 2009      ■ Ley 80 de 1993

# Contratación adelantada 2011

Con corte a septiembre

<b>Acuerdo 01 de 2009</b>	<b>135</b>	<b>\$ 27.425 millones</b>
<b>Ley 80 de 1993</b>	<b>126</b>	<b>\$ 52.916 millones</b>
	<b>261</b>	<b>\$ 80.341 millones</b>



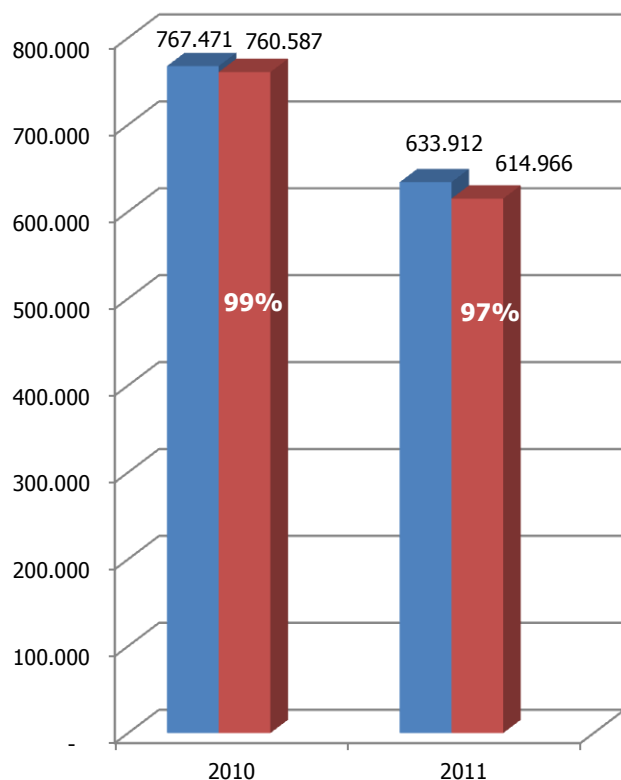
■ Acuerdo 01 de 2009      ■ Ley 80 de 1993

# Ejecución presupuestal

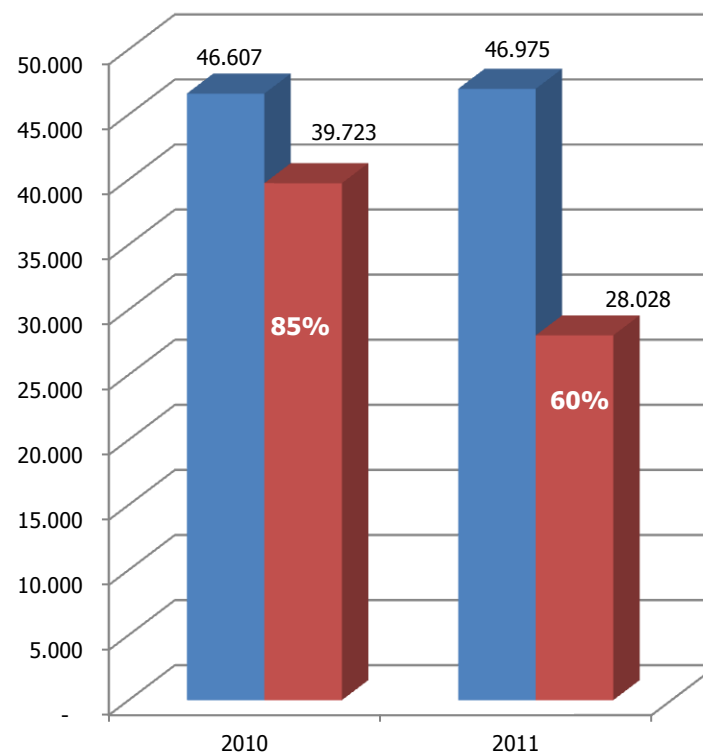
Funcionamiento

Cifras en millones de pesos

Funcionamiento con excedentes



Funcionamiento sin excedentes



■ Apropiación ■ Ejecución

El rubro de funcionamiento tiene incluido traslado de excedentes financieros para el año 2010 de \$688 Mil Millones de pesos y para el 2011 de \$587 Mil Millones de pesos.

Datos: ANH – SIIF II

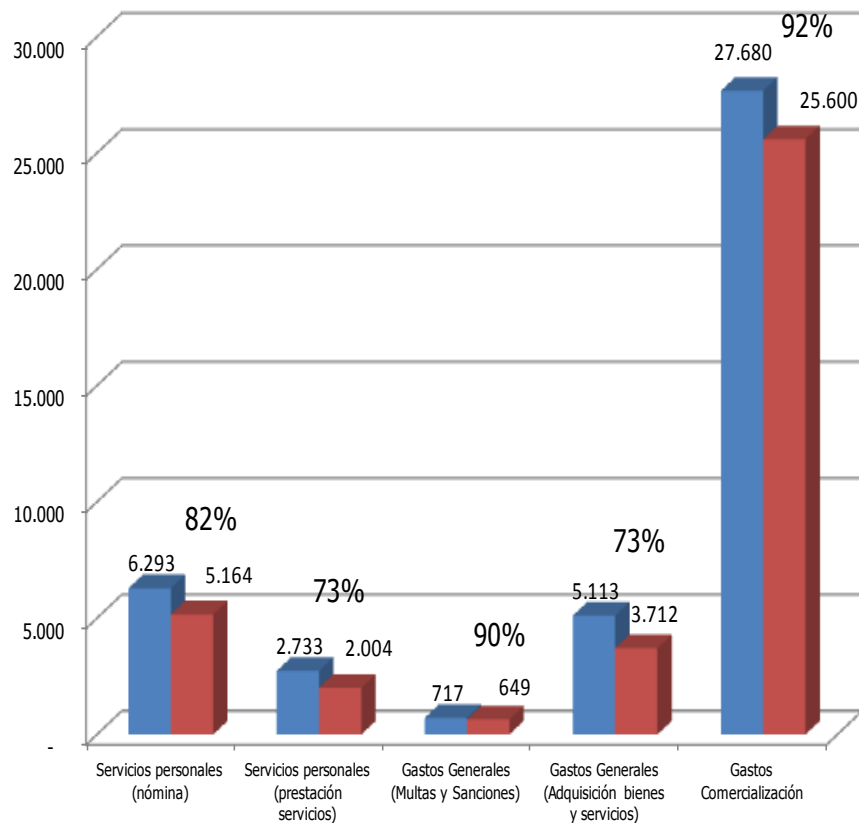
# Ejecución presupuestal

Funcionamiento

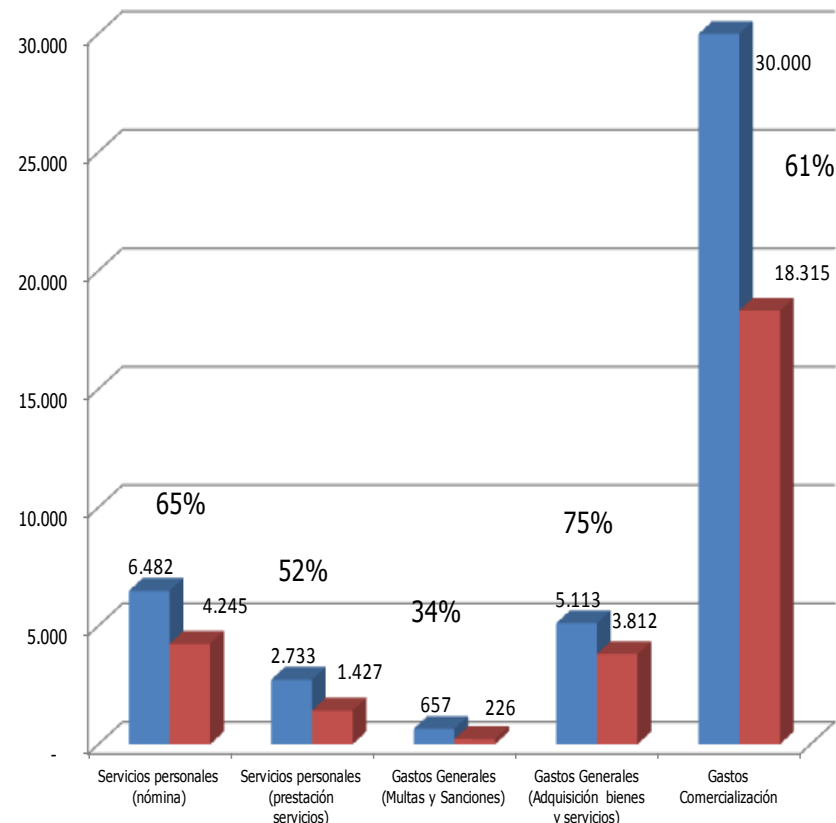


Cifras en millones de pesos

Funcionamiento 2010 desagregado sin excedentes



Funcionamiento 2011 desagregado sin excedentes



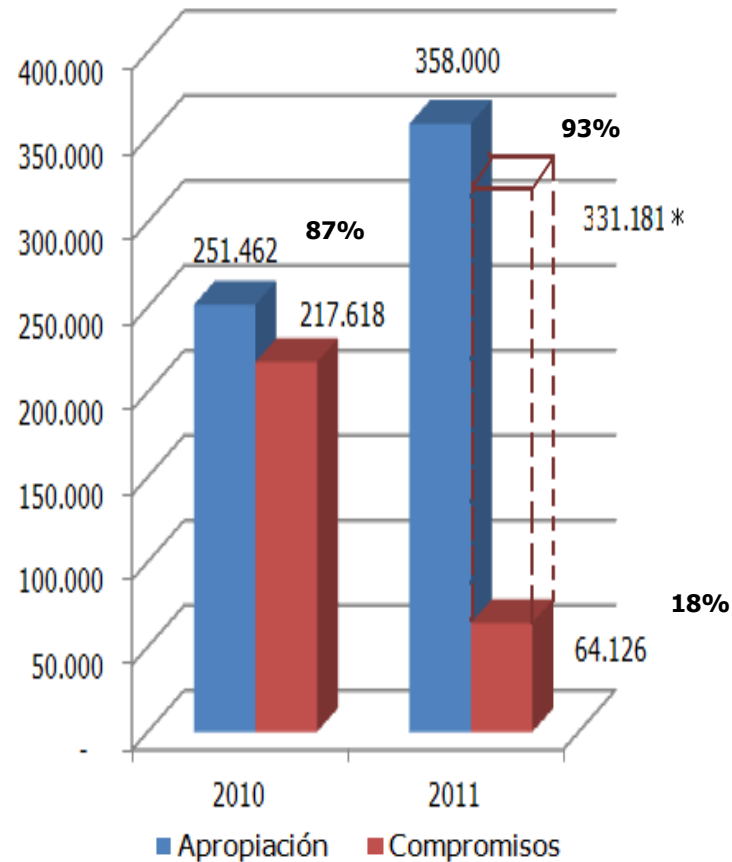
■ Apropiación ■ Ejecución

Datos: ANH – SIIF II

# Ejecución presupuestal

## Inversión

Cifras en millones de pesos



\*Ejecución que se proyecta alcanzar en inversión al cierre del año



**ANH** 

**AGENCIA NACIONAL DE HIDROCARBUROS**

**Audiencia Pública de Rendición de Cuentas  
Vigencias 2010 y 2011**

**Carolynna Arce Hernández  
Subdirectora Técnica**

**Bogotá, noviembre 26 de 2011**



## 1. Introducción

## 2. Logros y Retos

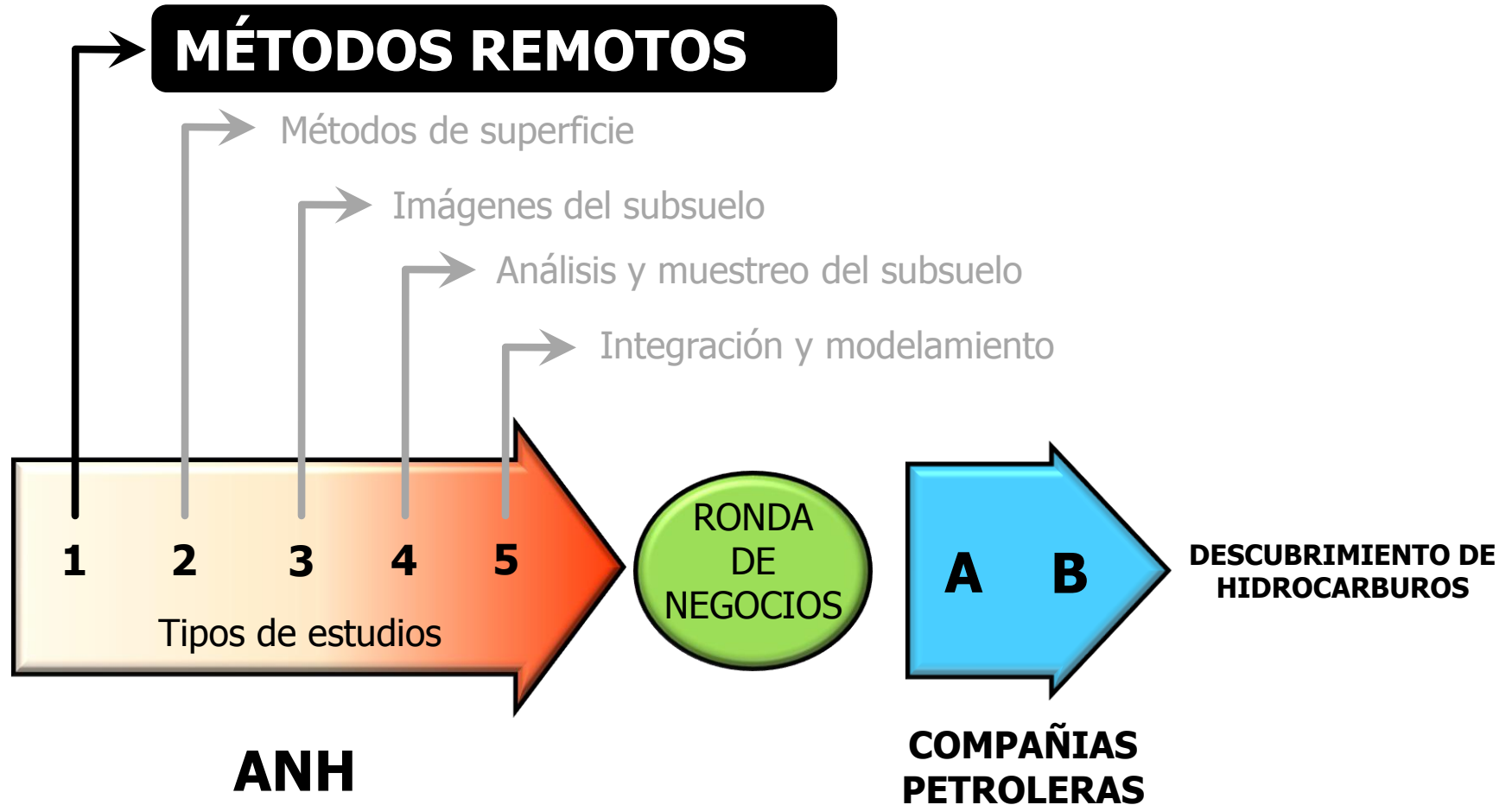
- Sistema de Gestión y Control
- Área Administrativa y Financiera
- Área Misional
- Comunidades y Medio Ambiente
- Temas de interés ciudadano
- Administración de Regalías

## 3. Control Interno

## 4. Intervención de las Organizaciones Sociales y la Ciudadanía

## 5. Cierre

# Gestión del Conocimiento



Conocimiento geológico de las cuencas

Identificación de prospectos

Se realizan sin tener contacto directo con la superficie terrestre o el fondo del océano. Incluyen todos los métodos geofísicos aerotransportados (magnetometría, gravimetría), interpretación de imágenes de sensores remotos, imágenes de satélite.



# Métodos remotos



## Reto 2020

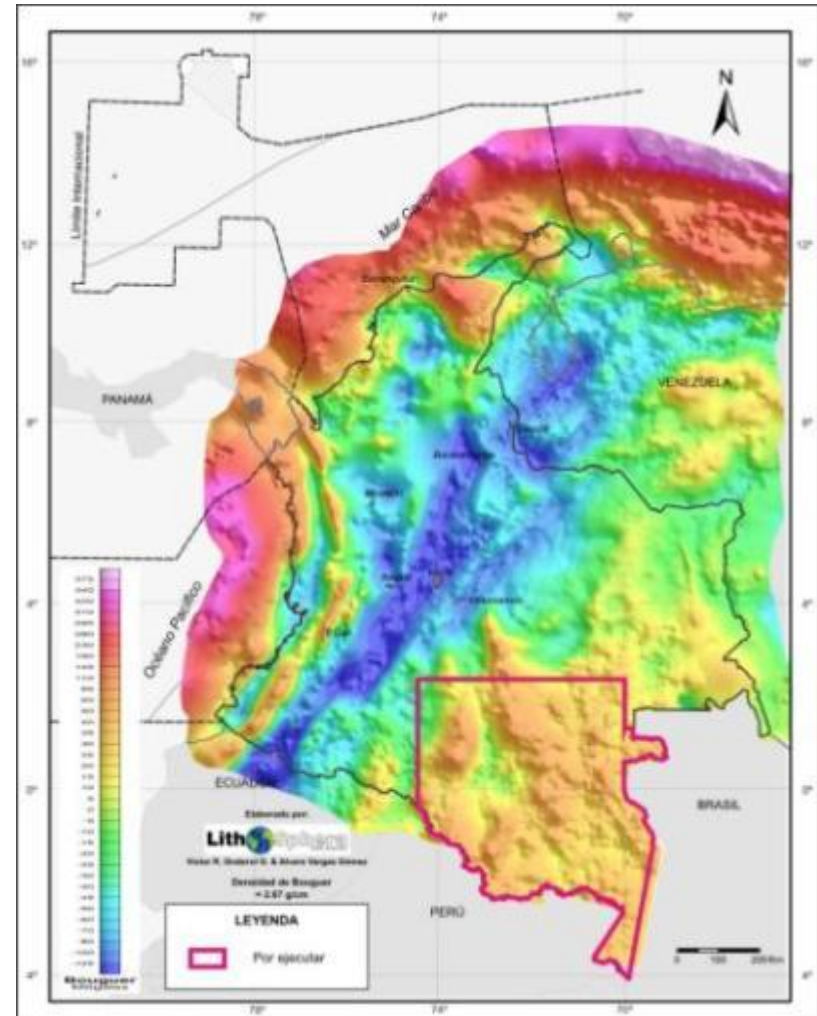
- Adquirir 250.000 km aerogeofísica en diferentes cuencas del país
- Satélite de observación de la tierra – Comisión Colombiana del Espacio

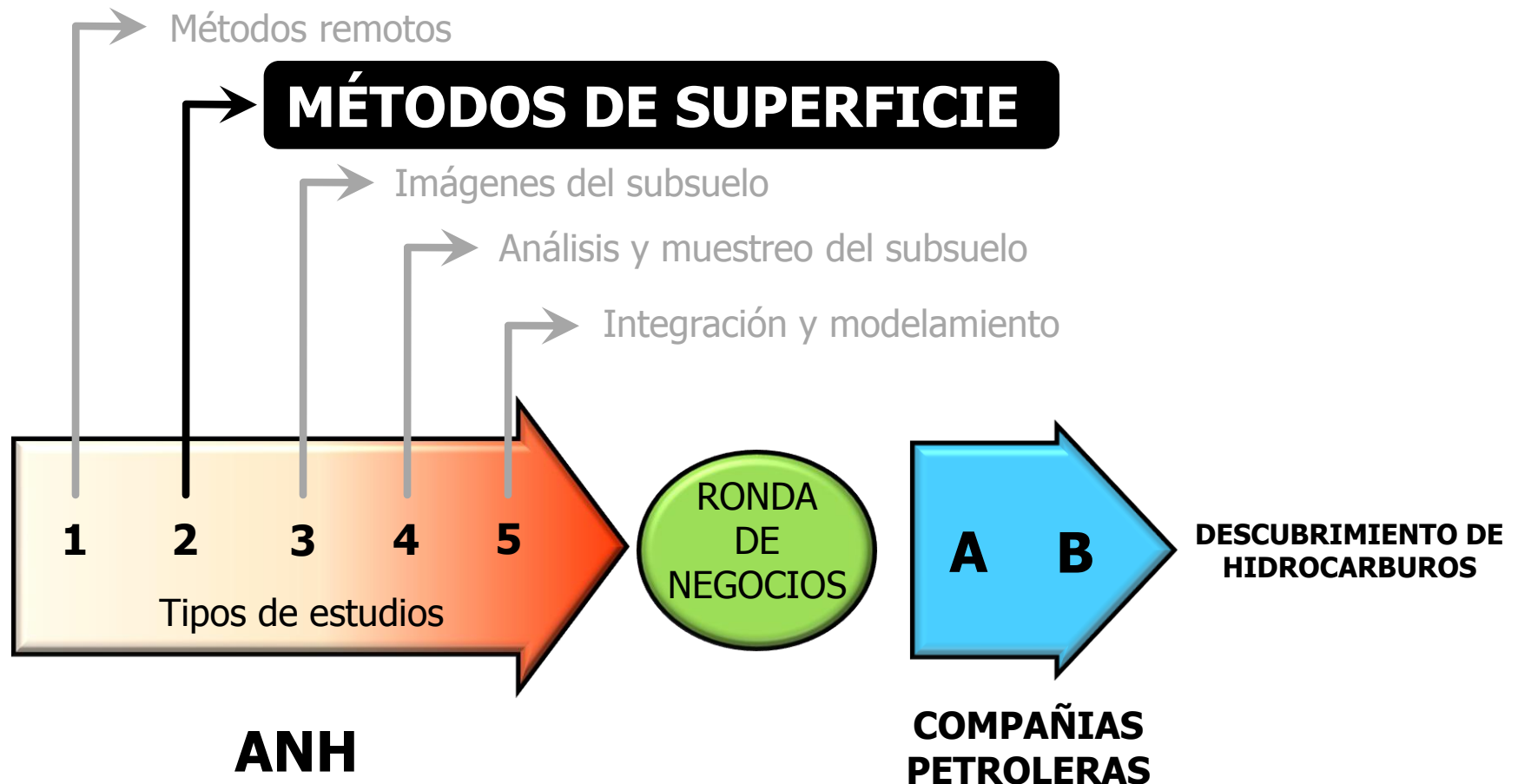
## Avance a 2011

- 100.000 Km de información aerogeofísica
- Mapas de integración 2008 y 2010

## En desarrollo

Adquisición información Vaupés- Amazonas y Caguán Putumayo -279.454 Km<sup>2</sup>





Conocimiento geológico de las cuencas

Identificación de prospectos

Se realizan sobre la superficie terrestre (cartografía geológica, columnas estratigráficas). Incluyen análisis de las muestras: geoquímica de rocas y crudos, bioestratigrafía, petrografía, petrofísica, historia térmica, estratigrafía de isótopos estables, estudios radiométricos.



# Métodos de superficie

## Cartografías geológicas – Análisis de muestras



### Reto 2020

- 57.000 Km<sup>2</sup> de cartografía geológica – 2 planchas cartográficas promedio por año
- Análisis de 24.500 muestras

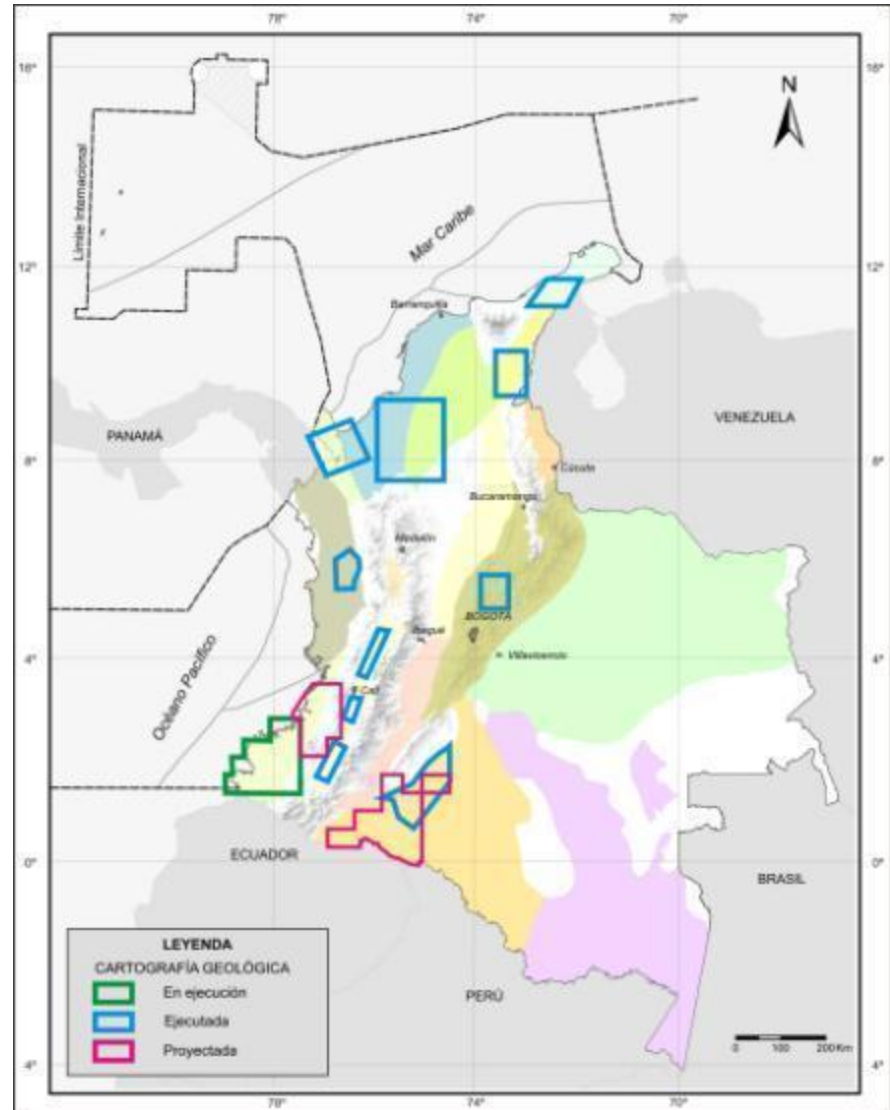
### Avance a 2011

- 16.722 Km<sup>2</sup> de cartografía geológica
- 12.450 muestras analizadas

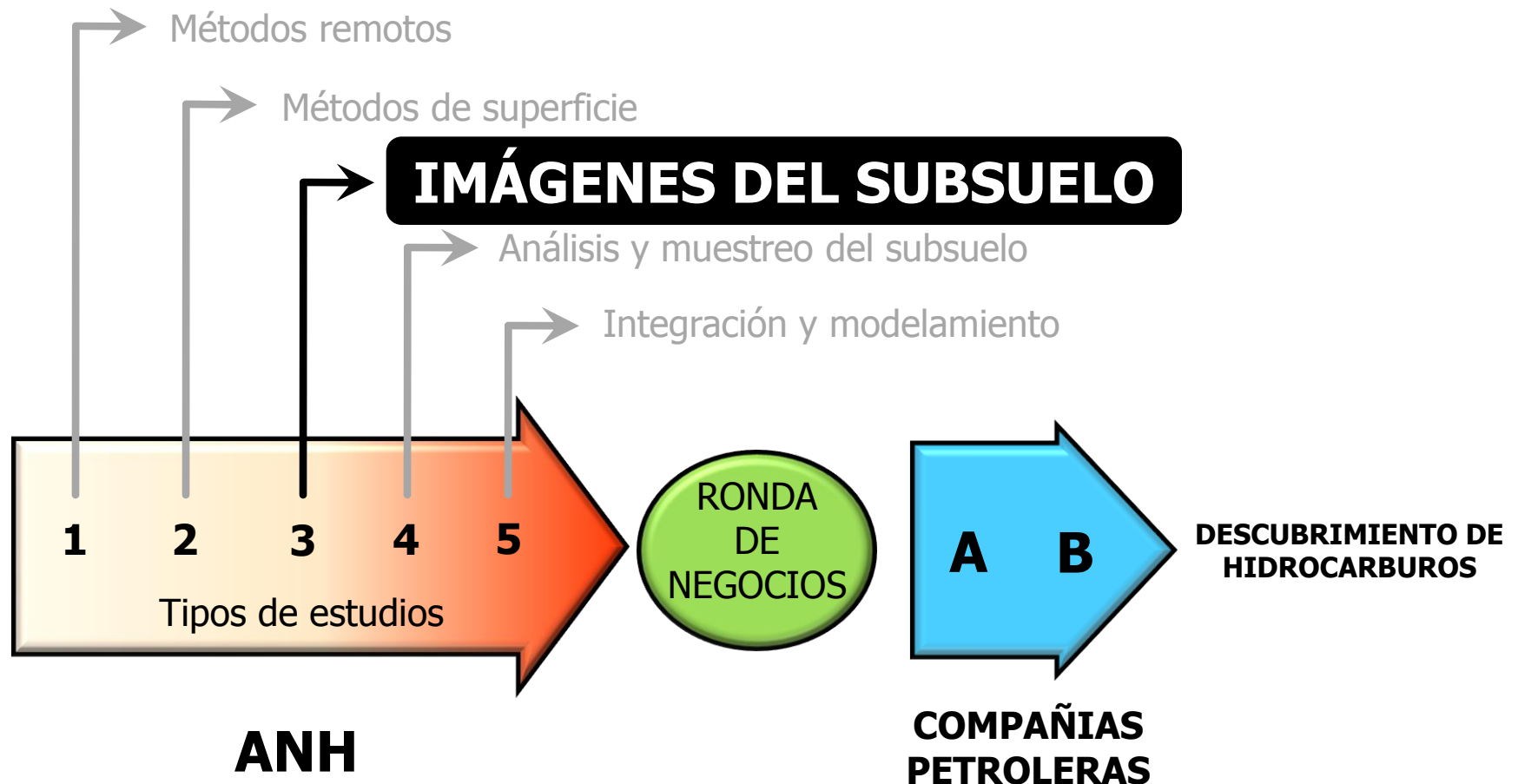
### En desarrollo

Cartografía Tumaco, 8 planchas (19.200 Km<sup>2</sup>)

Tumaco (aprox 19.200 Km<sup>2</sup>) y Caguán Putumayo (aprox 28.800 Km<sup>2</sup>)








Conocimiento geológico de las cuencas

Identificación de prospectos

Estudios que se realizan sobre la superficie terrestre o en el océano con el fin de obtener imágenes del subsuelo sin que exista contacto directo con este.



# Imágenes del subsuelo

## *Sísmicas regionales*



## Reto 2020

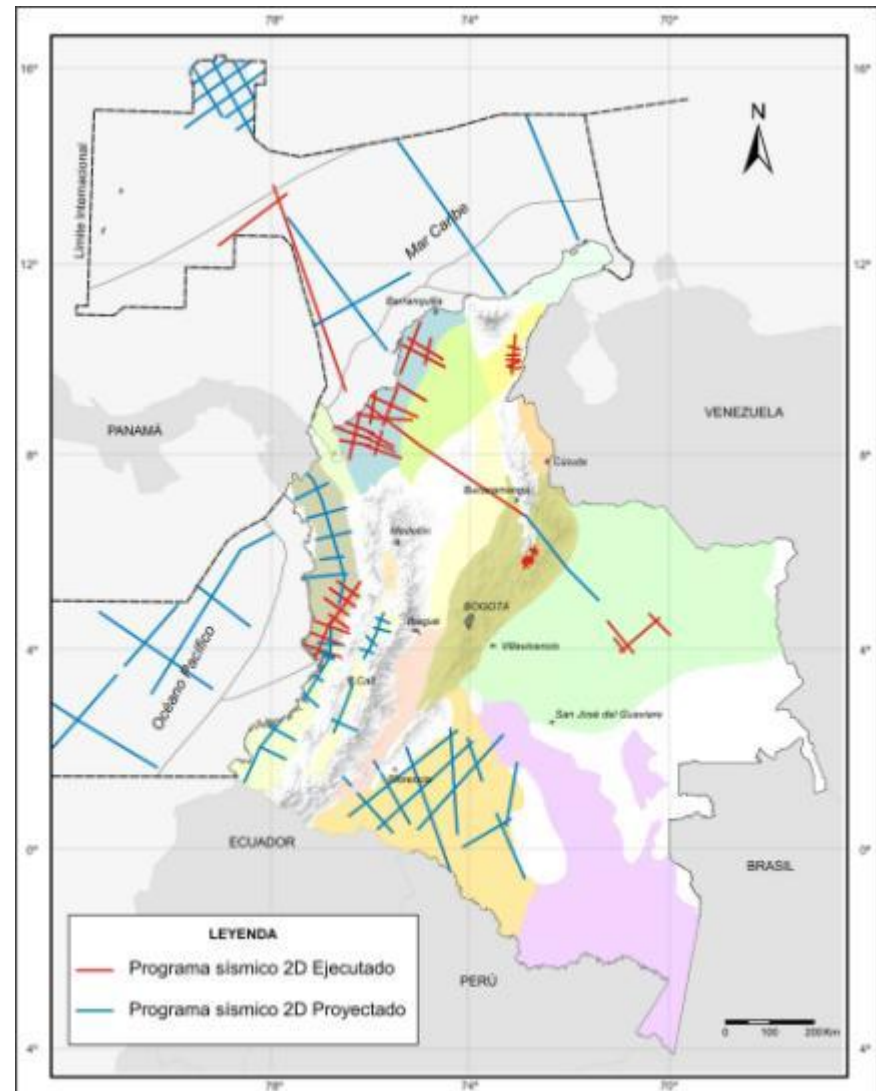
- 9.500 Km de sísmica 2D en programas de tipo regional

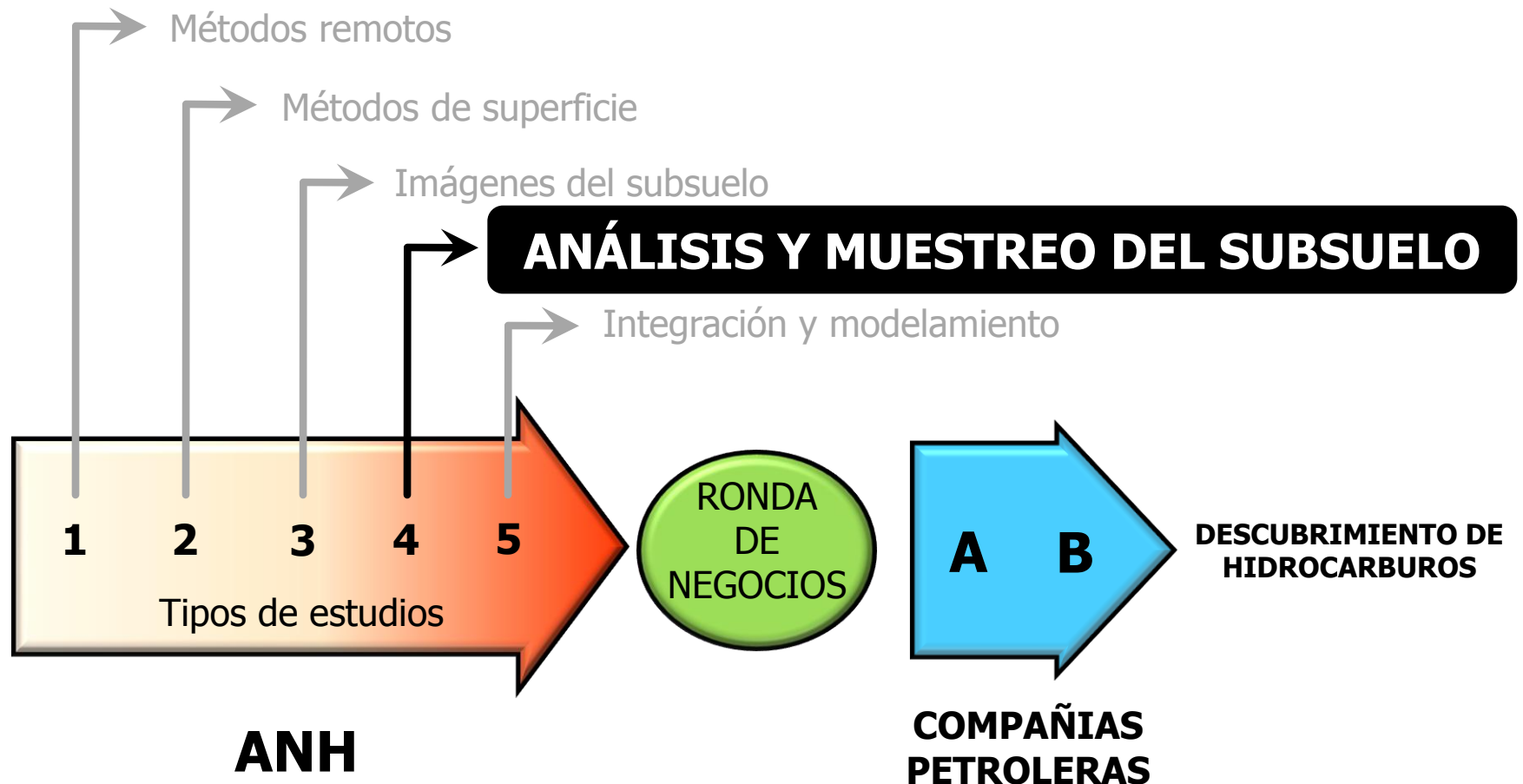
## Avance a 2011

- 3.800 Km de sísmica 2D

## En desarrollo

- Dos proyectos en curso Cauca-Patía (248 Km) y continuación transandina (254 Km).





Conocimiento geológico de las cuencas

Identificación de prospectos

Estudios que permiten obtener testigos de roca en el subsuelo con el fin de conocer sus características físicas, químicas, paleontológicas y cronológicas.



# Muestreo del subsuelo

*Perforación de pozos estratigráficos*



## Reto 2020

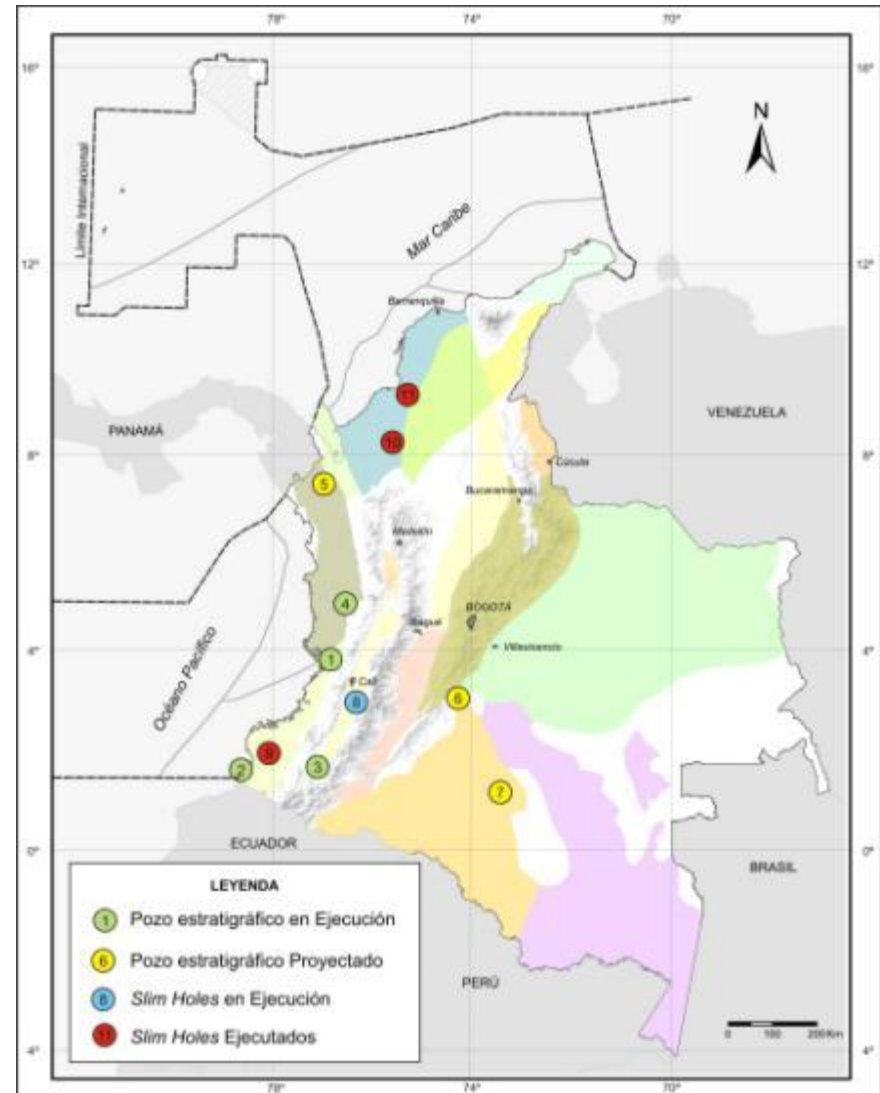
- Perforación de 79.000 metros – 2 pozos promedio por año de aproximadamente 3.000 metros.

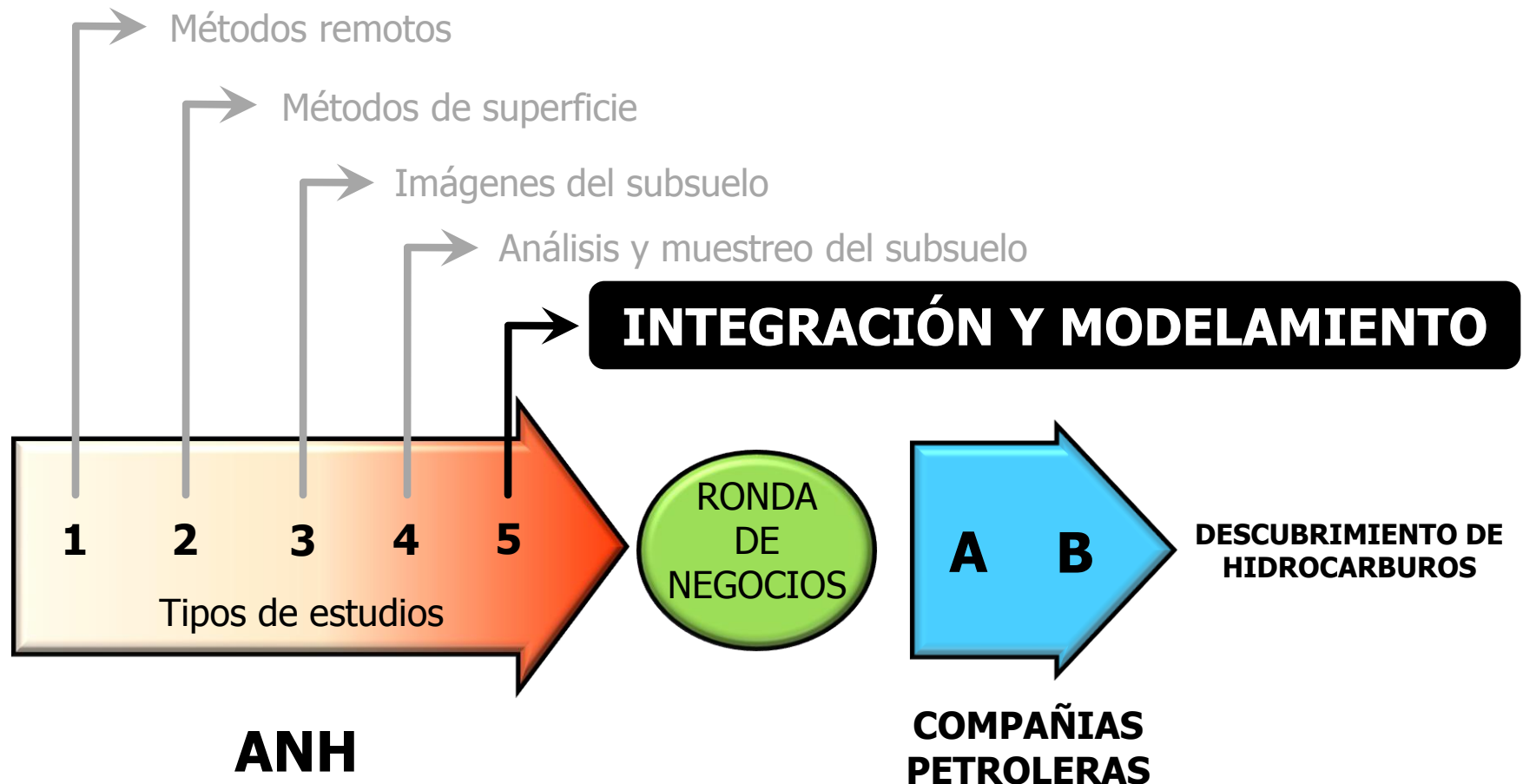
## Avance a 2011

- 22.493 metros perforados – pozos someros y profundos
- 41 Pozos estrechos y someros (Sinú San Jacinto, VIM, Choco, Tumaco)
- 2 Pozos profundos (Chocó, Tumaco)

## En desarrollo

- Un proyecto de SH en Cauca-Patía (5.000 metros)
- Dos pozos contratados (Buenaventura (12.100 pies y Mercaderes 12.100 pies)

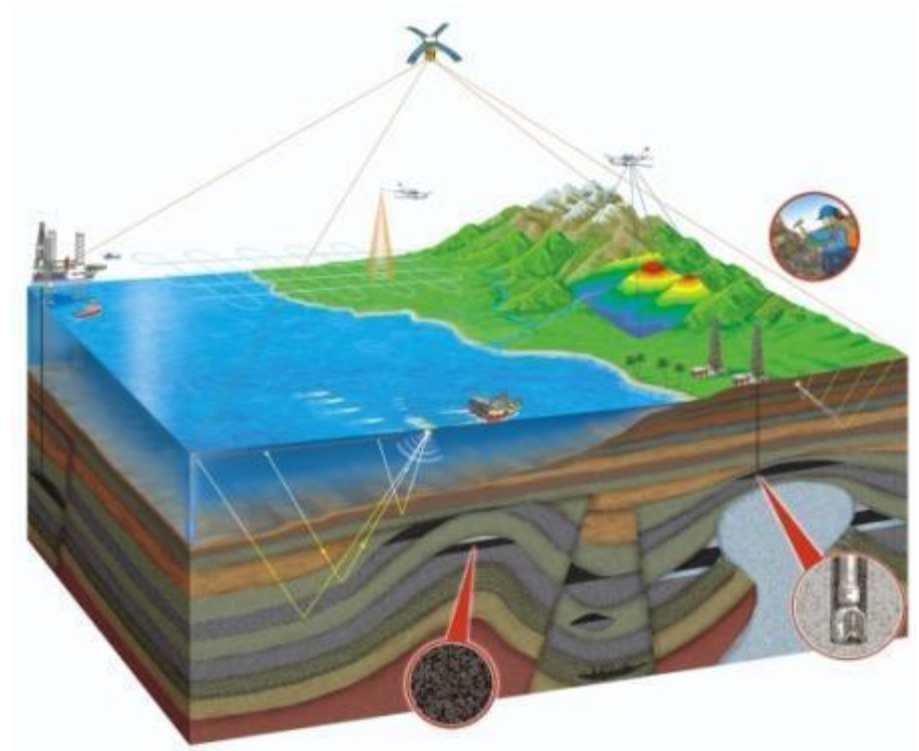




Conocimiento geológico de las cuencas

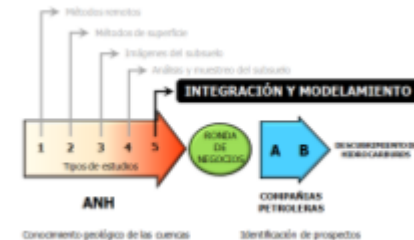
Identificación de prospectos

Estudios de integración de uno o varios de los métodos anteriormente descritos con miras a obtener un mayor conocimiento de los sistemas petrolíferos





# Integración de información



## Reto 2020

- 60 estudios geológicos y de integración de información
- Elaboración de paquetes técnicos de datos

## Avance a 2011

- 30 estudios geológicos y de integración de información
- Paquetes de datos para 6 procesos competitivos
- Red Nacional de laboratorios

## En Desarrollo

- Evaluación del potencial, Libros cuencas , paquete Ronda 2012

## Otros resultados

- Cuarenta tesis de pregrado y maestría
- Más de 100 presentaciones técnicas
- Fortalecimiento de los programas de geociencias en el País



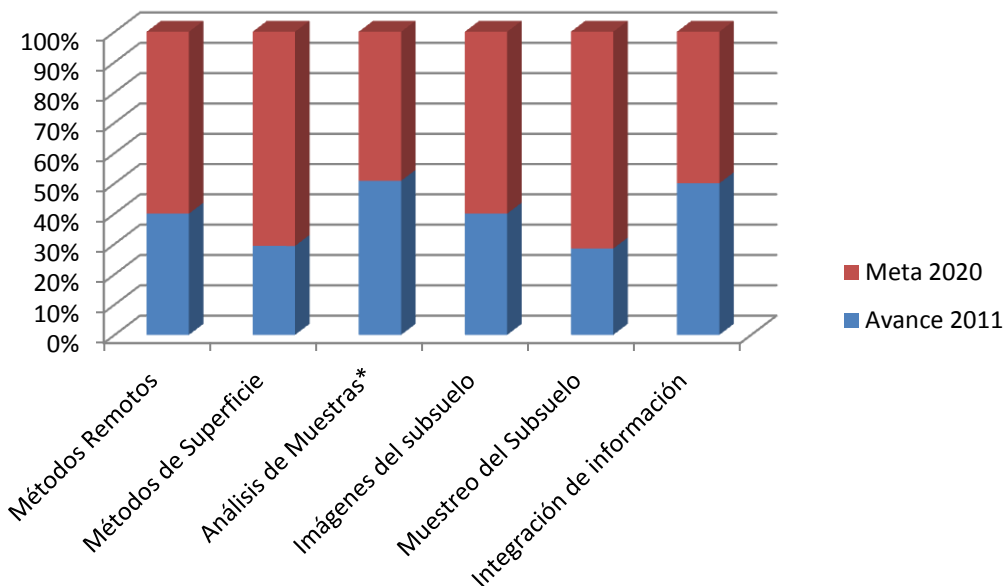
# Plan de adquisición de información

Resumen del plan 2020

Tipo de estudio	Plan 2020	Avance 2011	Meta por ejecutar 2011-2020
Métodos Remotos (Aerogeofísica Km)	250.000	100.000	150.000
Métodos de Superficie (Cartografía Km <sup>2</sup> )	57.000	16.722	48.000
Análisis de Muestras* (número de muestras)	24.500	12.450	15.000
Imágenes del subsuelo (Km de sísmica 2D)	9.500	3.800	6.000
Muestreo del Subsuelo (metros perforados)	79.000	22.493	60.000
Integración de información **	60	30	30

\*Geoquímicos, petrofísicos, petrográficos, bioestratigráficos, palinológicos

\*\* Evaluación de potencial, prospectividad, estudios de integración


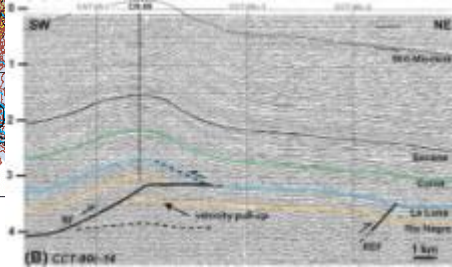
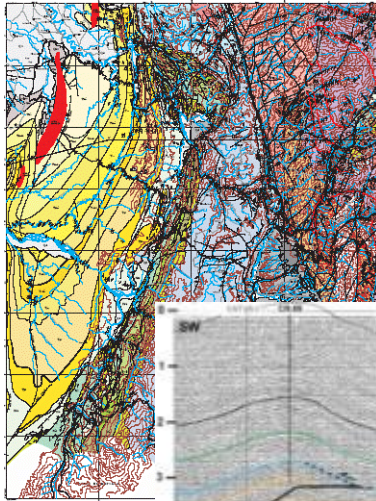


# Ruta par acceder a la Información Geológica y Geofísica en la WEB



The screenshot shows the ANH website interface. At the top left is the ANH logo with the text 'AGENCIA NACIONAL DE HIDROCARBUROS COLOMBIA'. To the right of the logo is a horizontal banner with several images: a group of children, an oil pumpjack, a landscape, a red bus, and a child's face. Below the banner is a navigation bar with links for 'English', 'Contáctenos', 'FAQ', 'Mapa del Sitio', 'Glosario', 'Calendario', and a search box labeled 'Buscar Texto a buscar...'. Below the navigation bar is a secondary menu with links for 'La ANH', 'Contratación', 'Trámites y servicios', 'Sala de prensa', 'Trabaje con La ANH', 'Contáctenos', and 'Servicios de Información'. On the left side, there is a vertical menu with various categories, including 'Iniciación', 'Asignación de Áreas', 'Mapa de tierras', 'Contratación E&P-TEA', 'Rondas', 'Información Geológica y Geofísica', 'ANH en datos', 'Normatividad', 'Invierta en Colombia', 'Comunidades y medio ambiente', 'Para niños', 'Entidades, Asociaciones y Agremiaciones', 'Edictos', 'Regalías', and 'Rendición de Cuentas'. The 'Información Geológica y Geofísica' category is highlighted, and a sub-menu is open showing options like 'Anomalías Intensidad Magnética total', 'Anomalías Bouguer total', 'Estudios Geológicos y Geofísicos', 'Tesis de Grado', 'Presentaciones y poster técnicos', 'Libros, Manuales y Cartillas', 'Mapa de Rezumaderos', 'Red Nacional de Laboratorios de Geociencias (RNLG)', and 'Mapa de Resumaderos'. The main content area features a 'NOVEDADES' section with a news item titled 'ANH realizó el pre lanzamiento de la Ronda Colombia 2012' dated 'Bogotá, 23 de noviembre de 2011'. The text of the article is partially visible, mentioning 'bloques en costa adentro y afuera en un 15 millones de hectáreas, ofreció a cerca de las del sector, la Agencia Nacional de ANH- durante el pre lanzamiento de la Ronda evento efectuado en la noche del martes 22...'. Below the text is a photograph of a panel discussion with three people seated at a table with microphones and a vase of orange flowers. Another news item is partially visible below, titled 'as en octubre' and mentioning 'regalías por valor de 615.029 millones de pesos...'. At the bottom right of the news section is a photograph of two children, a boy and a girl, looking at something together.

# Información Técnica



- Nueva plataforma tecnológica más moderna y eficiente, que permite gestión de solicitudes a través del Portal del EPIS.
- Mecanismos de búsqueda de información más amplios y flexibles.
- Universo de datos más completo, que incluye información de la Litoteca Nacional.
- Mayor seguridad de la información del EPIS.





- **Ubicación:** Instituto Colombiano de Petróleo. Piedecuesta – Santander.



# Cintoteca "Nelson Rodríguez Pinilla"

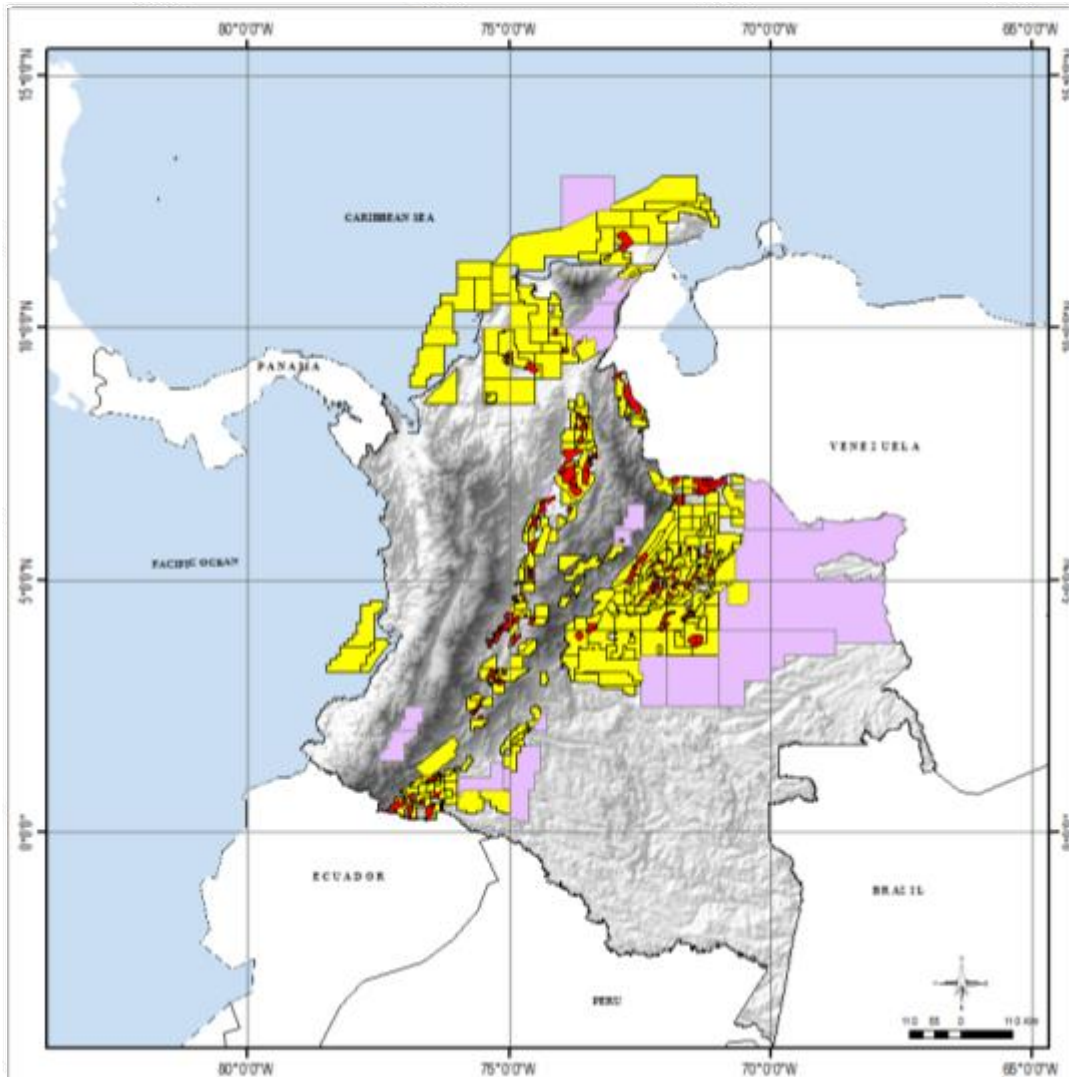
- **Ubicación:** Terminal de Mansilla. Facatativá – Cundinamarca.



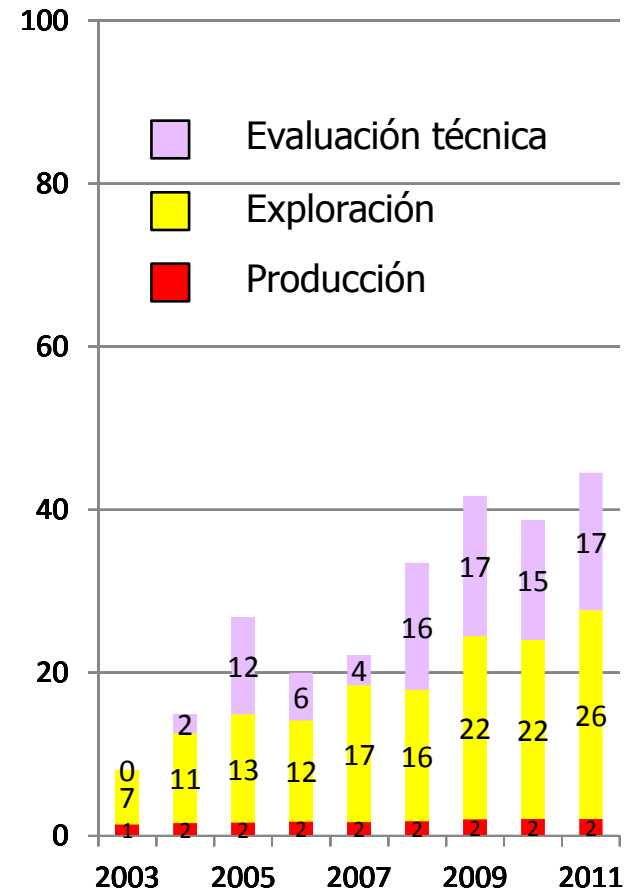
# Exploración



# La actividad exploratoria aumenta

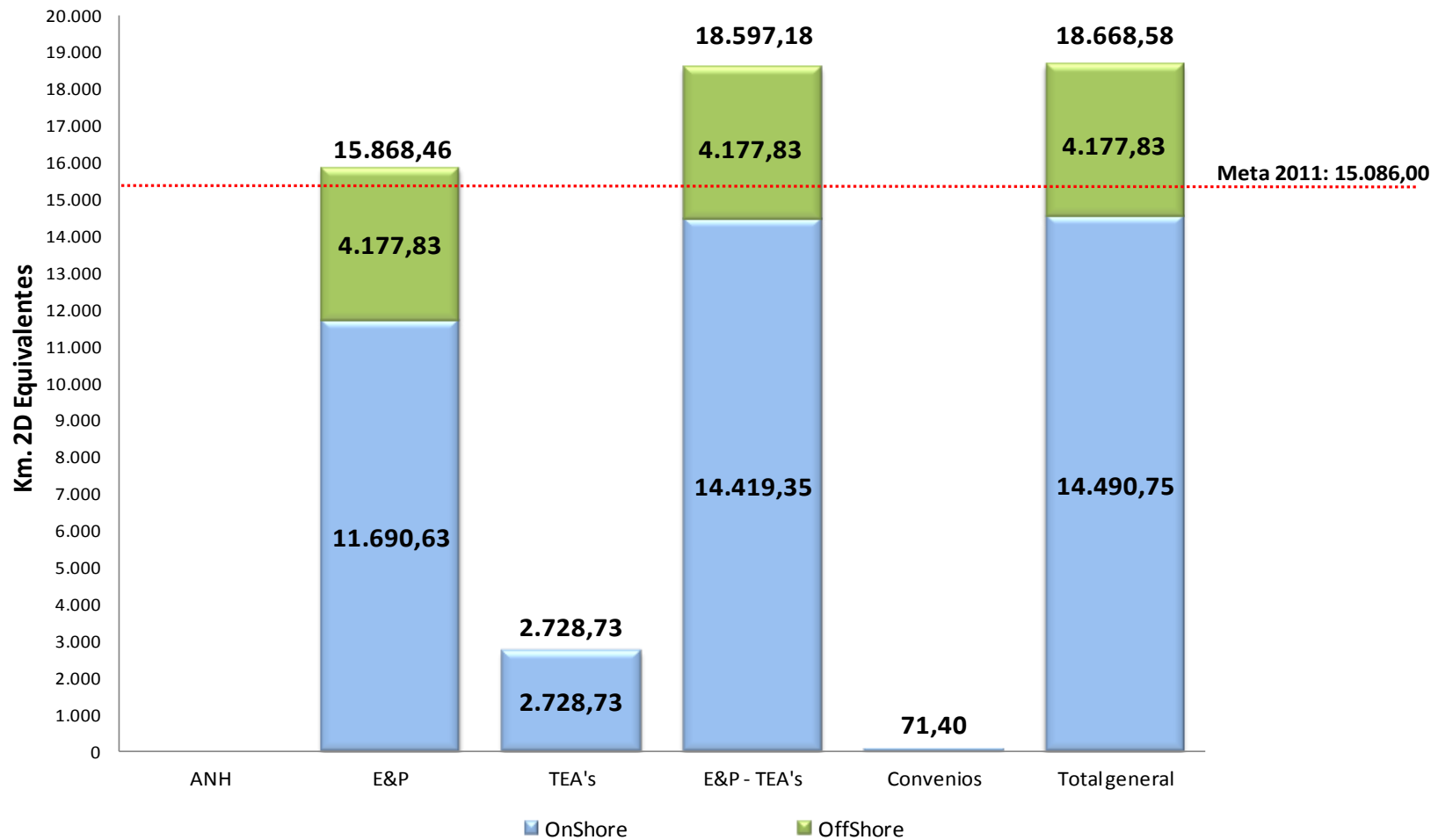


Millones hectáreas



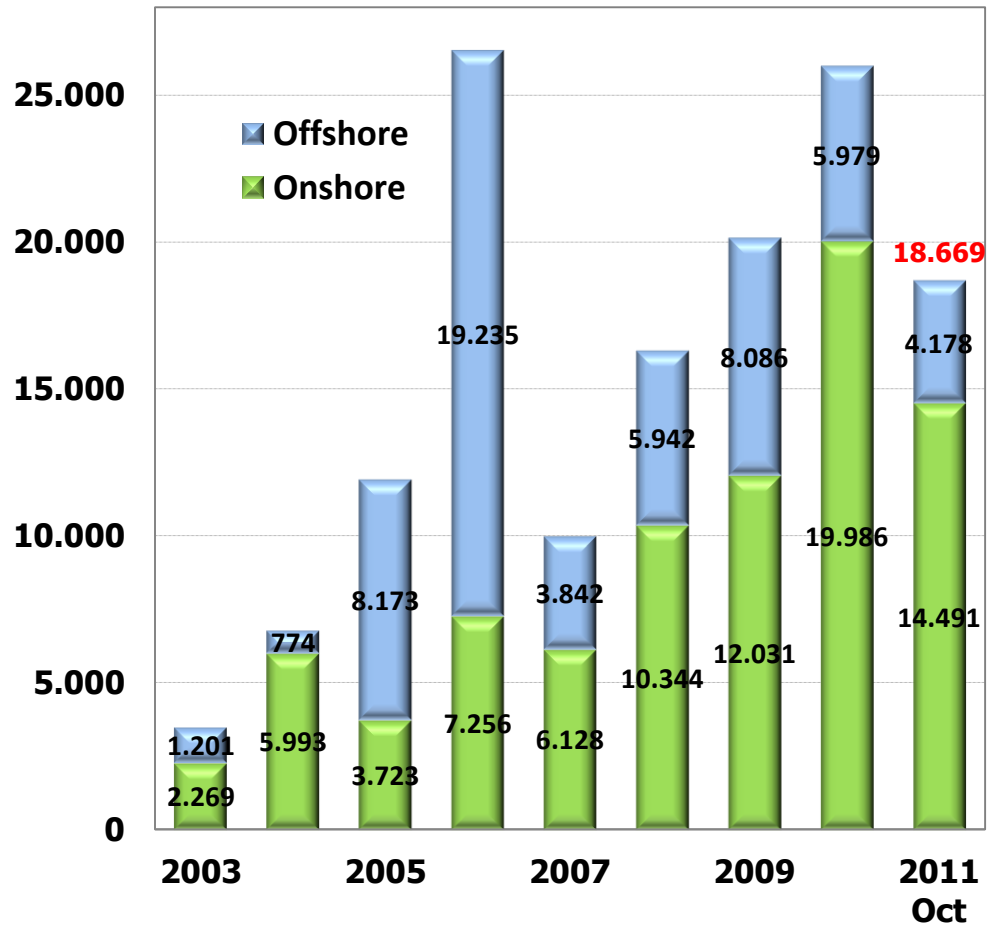
# Cumplimiento del Plan Nacional de Desarrollo

Contribución ANH mediante su gestión al cumplimiento de las metas del sector  
Sísmica a 31 de octubre de 2011



# La adquisición sísmica aumenta

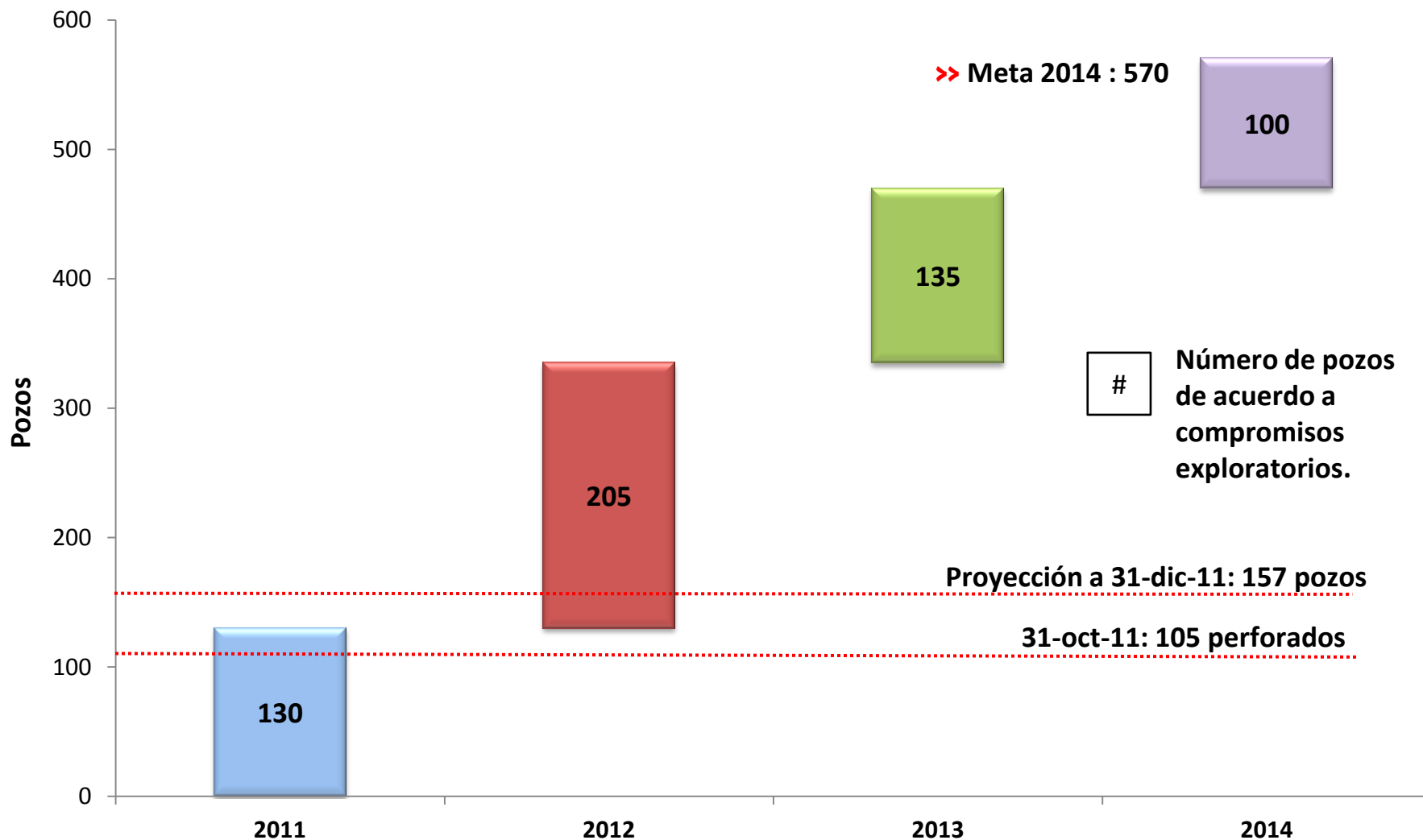
Sísmica:  
Km de 2D equivalente



# Cumplimiento del Plan Nacional de Desarrollo

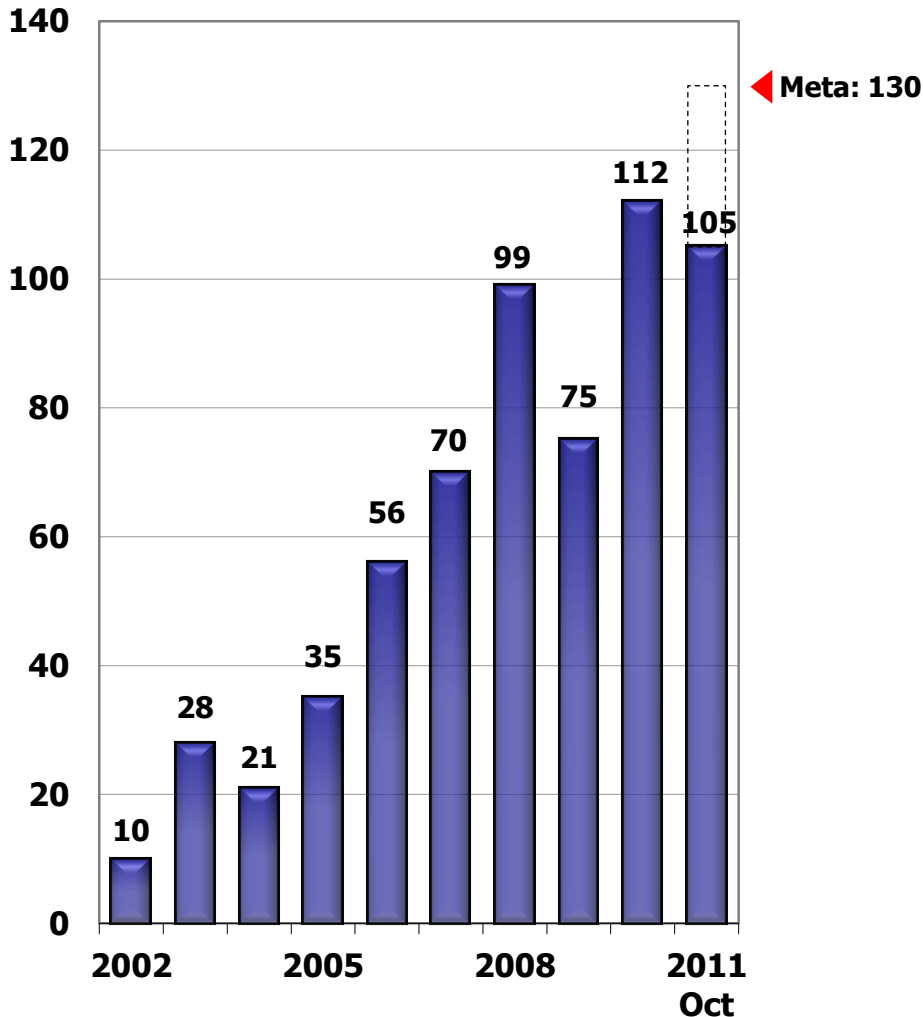
Contribución ANH mediante su gestión al cumplimiento de las metas del sector

Pozos exploratorios



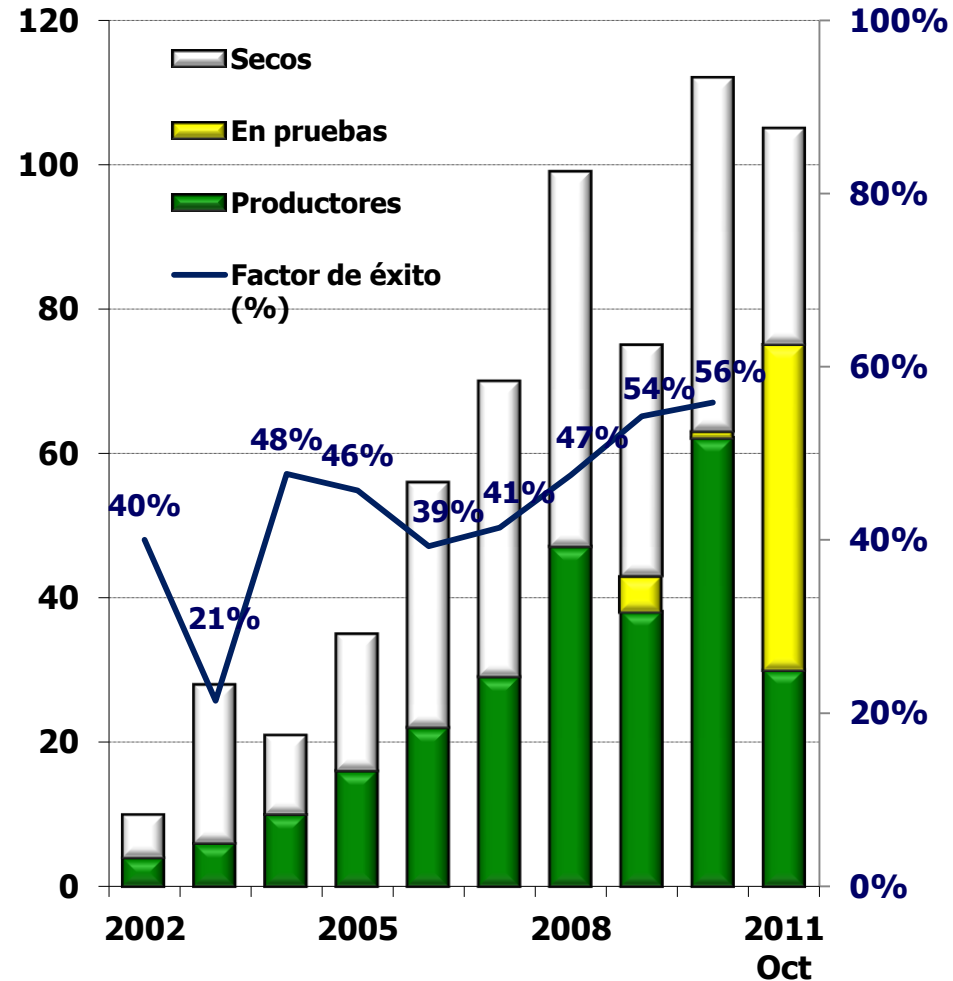
# El número de pozos exploratorios crece, y las tasas de éxito son altas

No. de pozos



No. de pozos

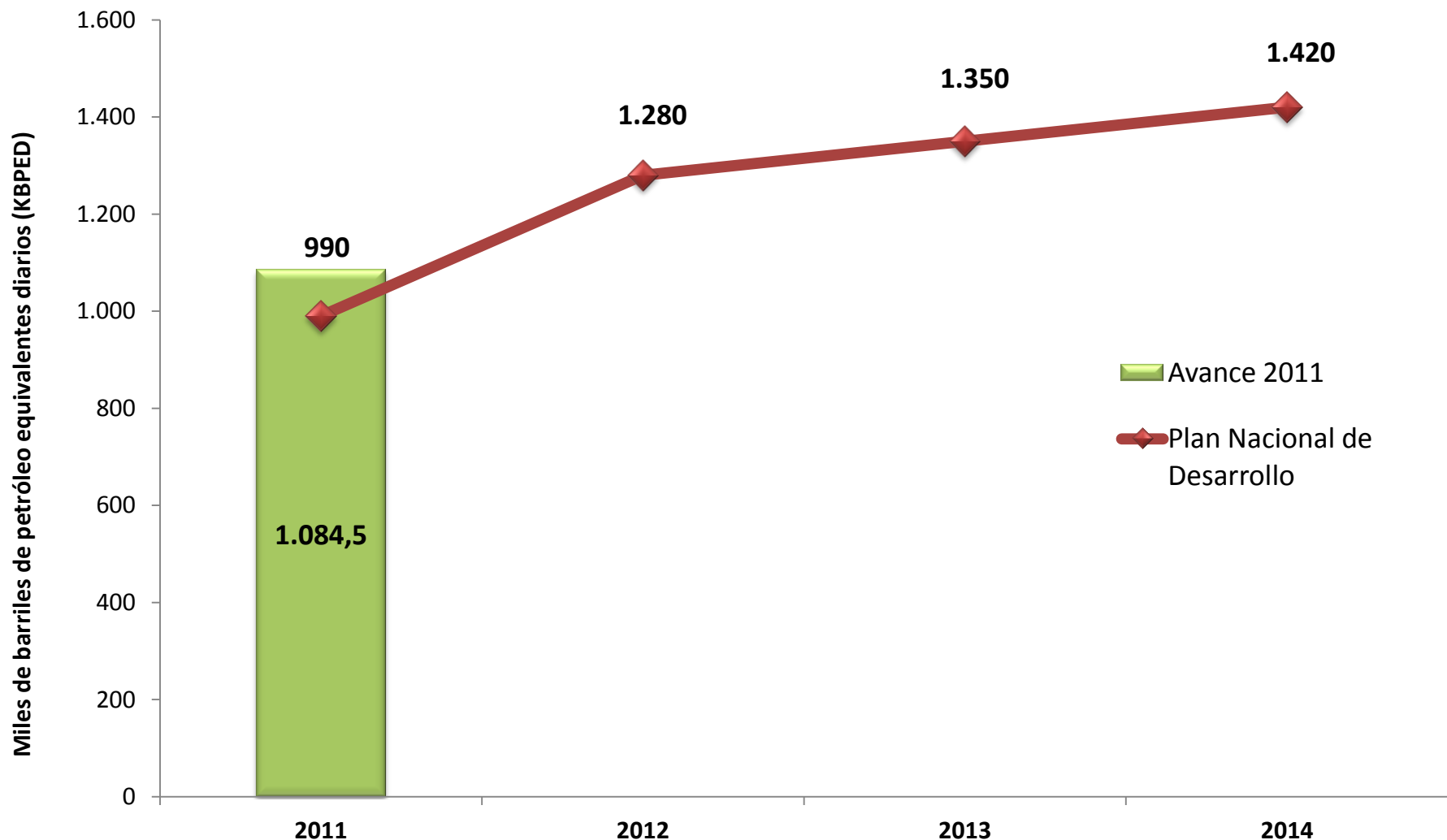
Factor de éxito (%)



# Producción y Reservas

# Cumplimiento del Plan Nacional de Desarrollo

Contribución ANH mediante su gestión al cumplimiento de las metas del sector  
Producción (Barriles Equivalentes)

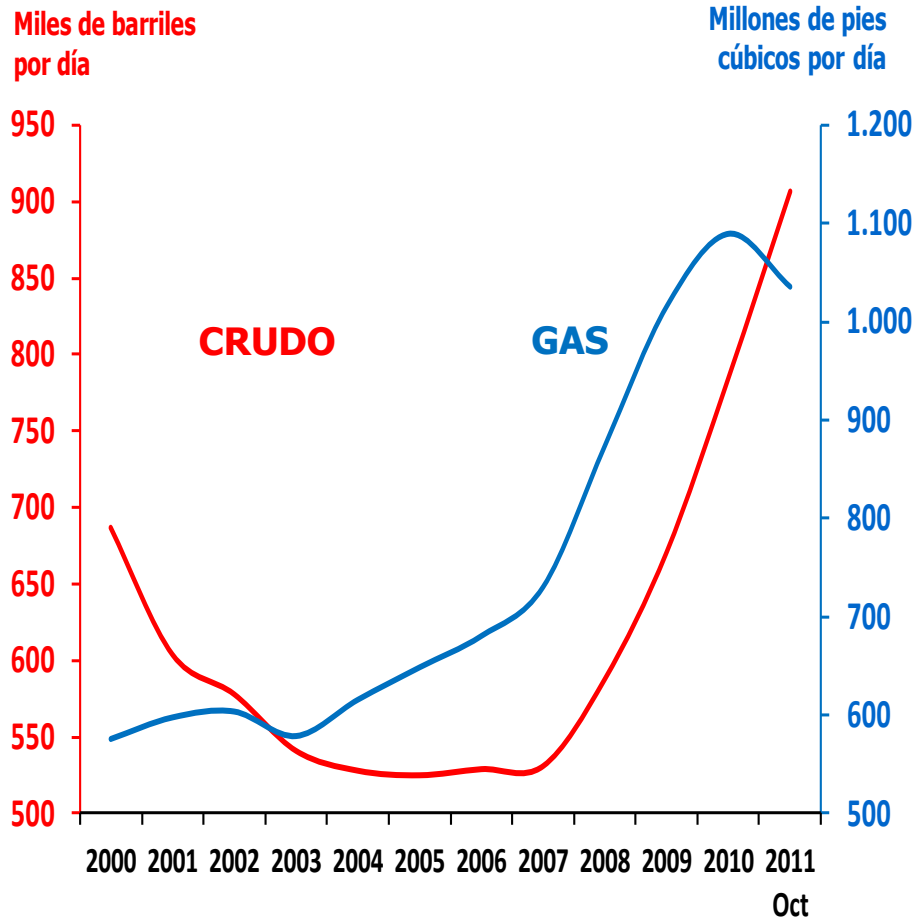


# Evolución de los hidrocarburos en Colombia

Producción

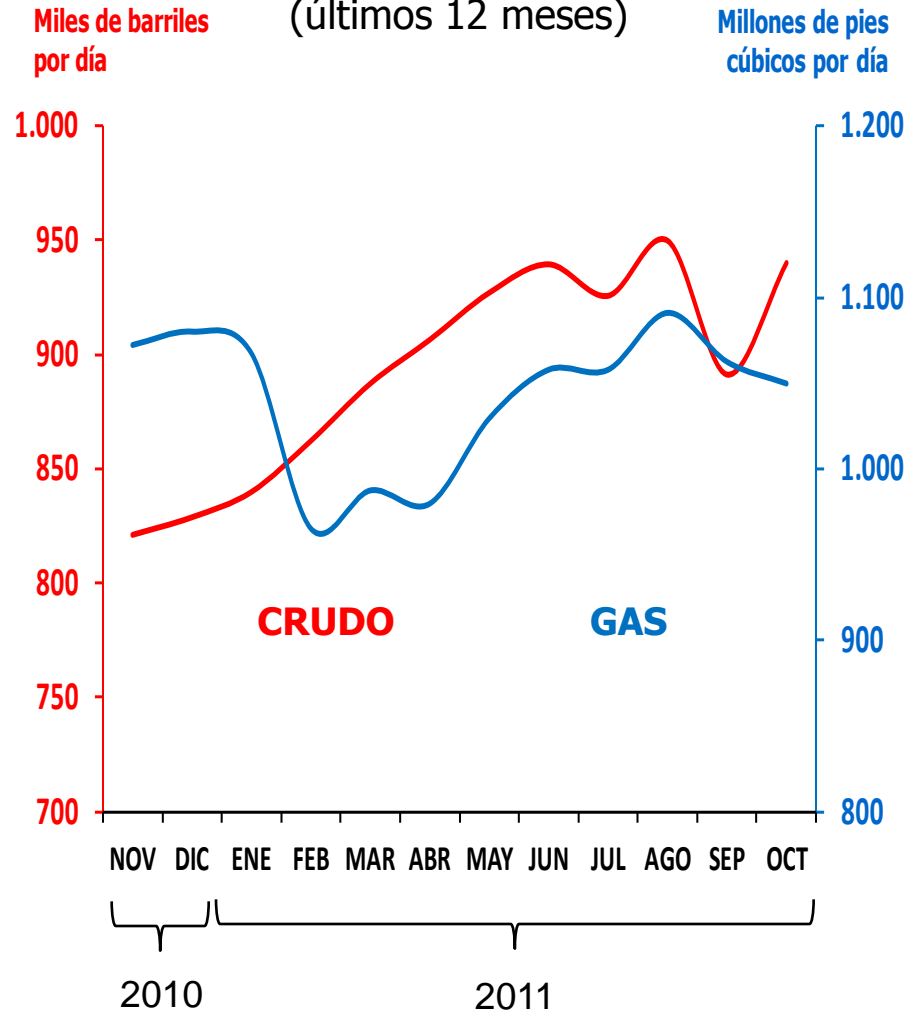


## Producción promedio anual



Fuente: MME

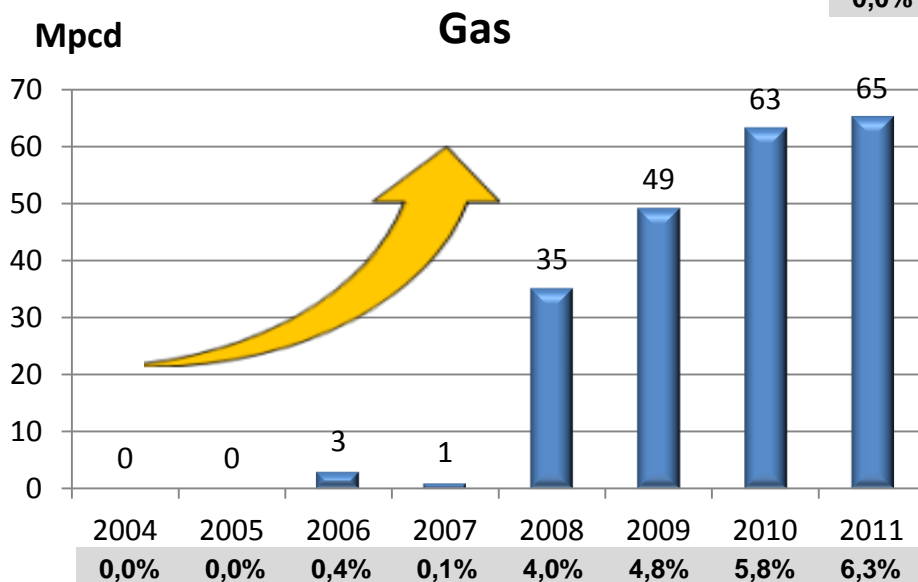
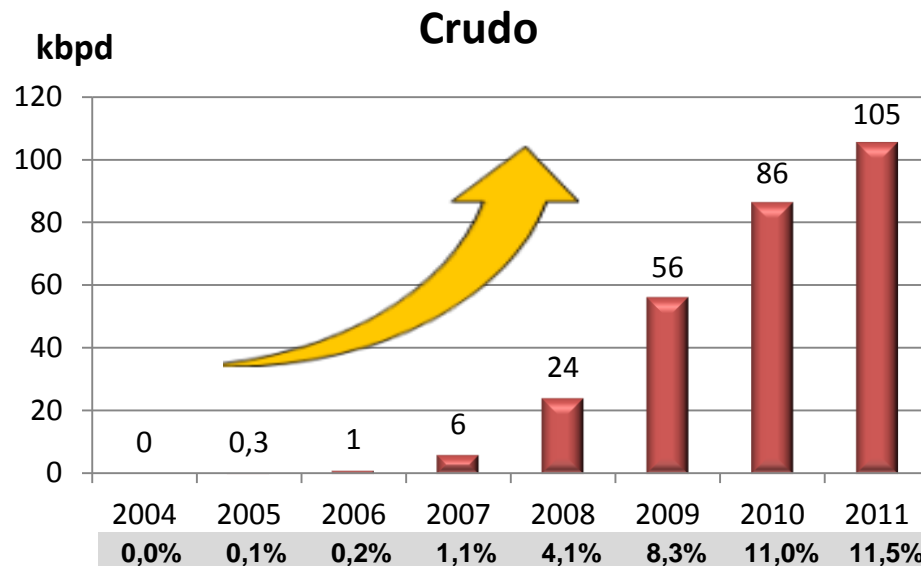
## Producción promedio mensual (últimos 12 meses)





# Participación de la ANH en la producción nacional

Promedio diario anual



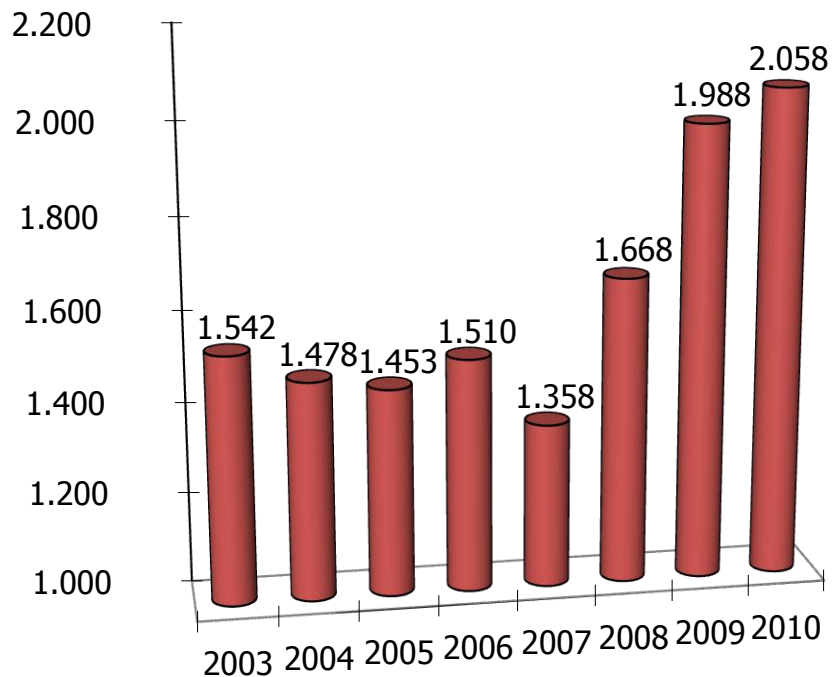
Kbpd: miles de barriles de petróleo día  
Mpcd: Millones de pies cúbicos de gas por día

# Evolución de los hidrocarburos en Colombia

Reservas

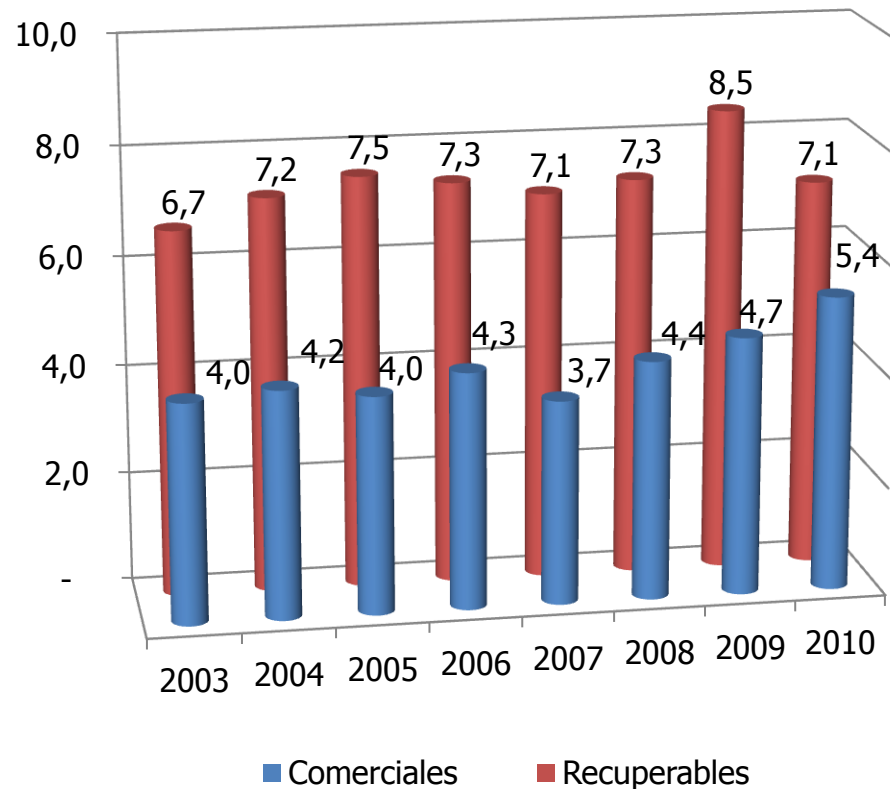
## Crudo

Millones de barriles



## Gas

Tera Pies Cúbicos



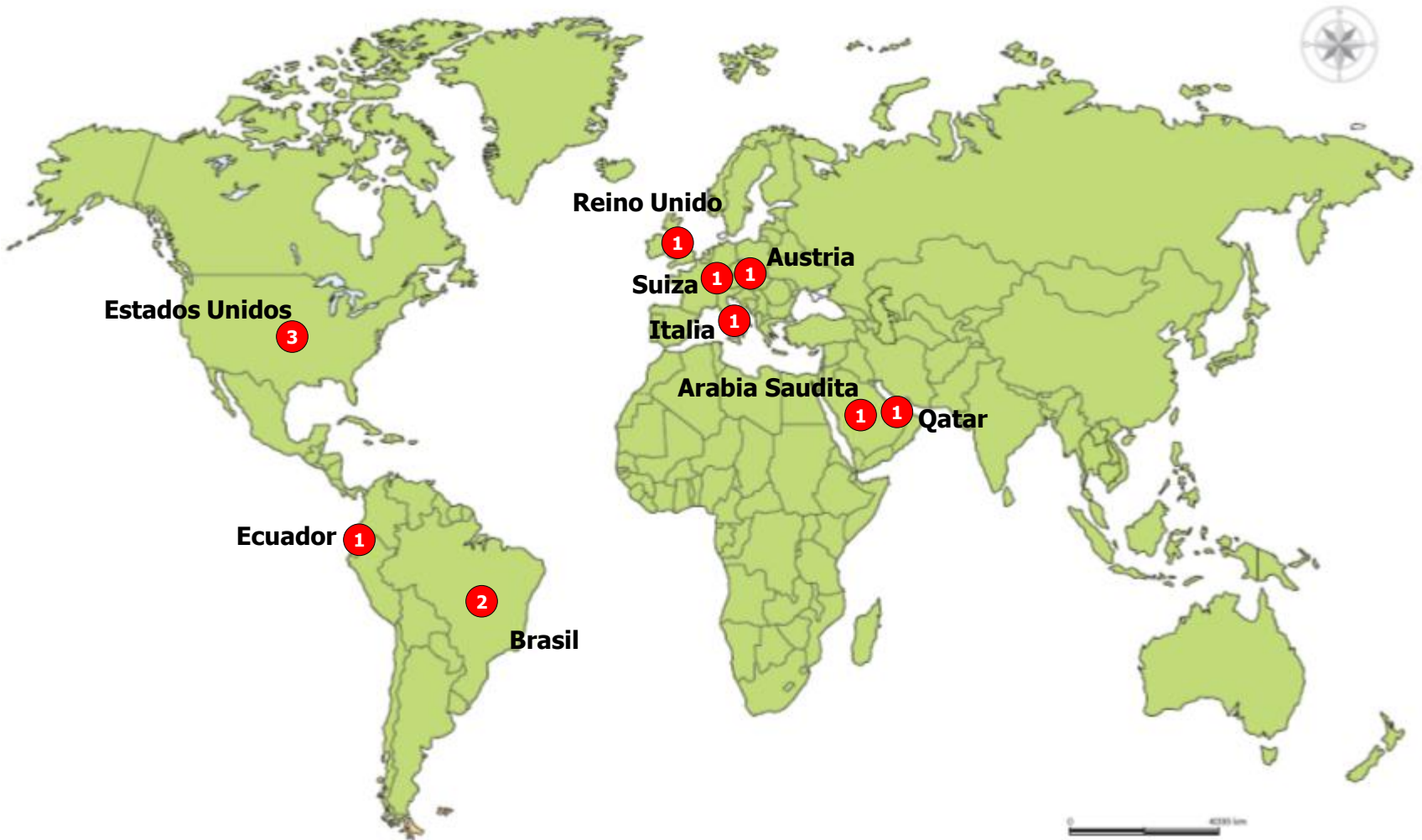
Reservas probadas  
Fuente: ANH

# Promoción y Asignación de Áreas

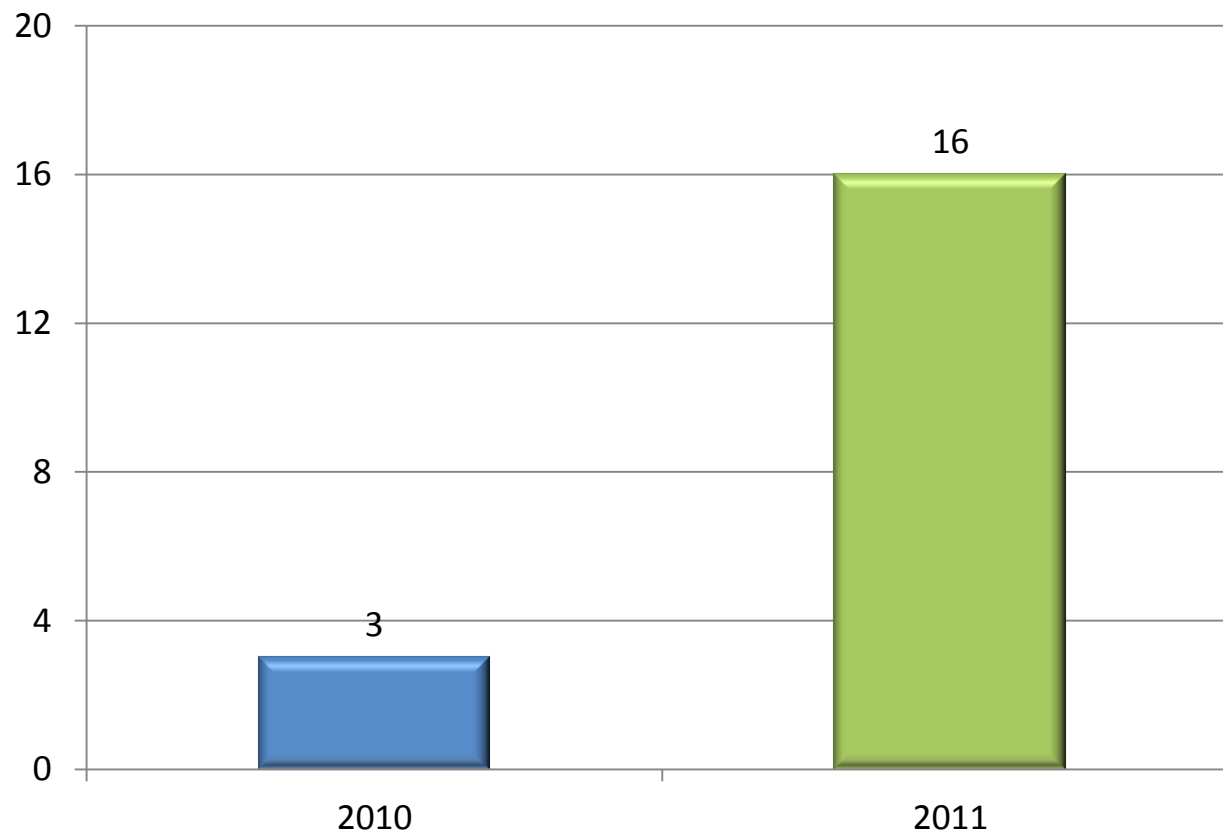
## Participación en 32 eventos internacionales



## Participación en 12 eventos internacionales

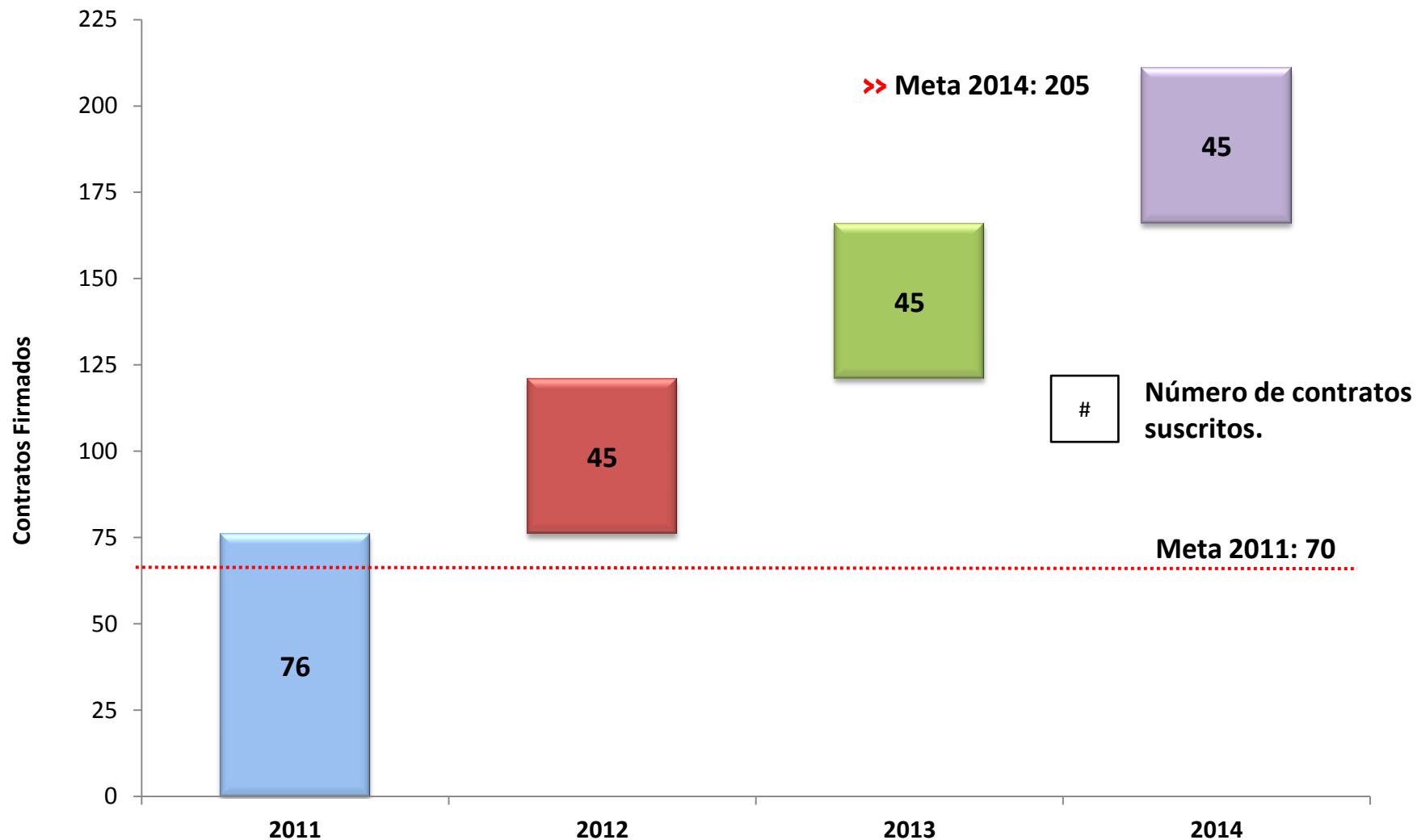


# Atracción de nuevas empresas 2010 - 2011



# Cumplimiento del Plan Nacional de Desarrollo

Contribución directa ANH - Contratos Suscritos

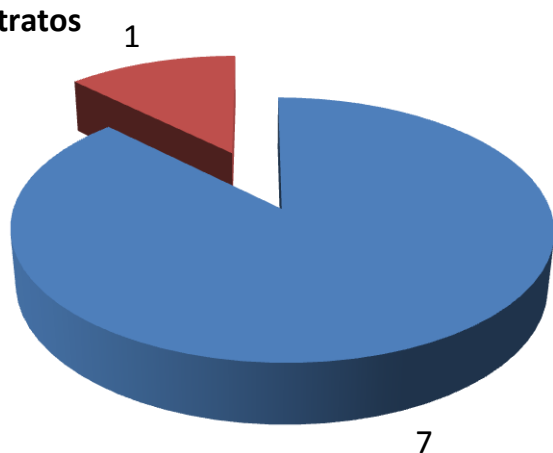


# Asignación de áreas

Contratación 2010 - 2011

2010

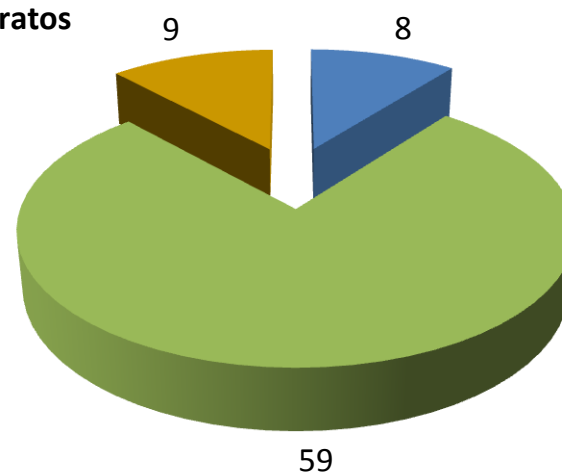
No. de contratos suscritos



■ E&P contratación directa ■ TEA contratación directa

2011

No. de contratos suscritos



■ E&P contratación directa ■ E&P Ronda Colombia 2010  
■ TEA Ronda Colombia 2010

E&P: Contrato de Exploración y Producción

TEA: Contrato de Evaluación Técnica





**ANH** 

The logo for the Agencia Nacional de Hidrocarburos (ANH) consists of the letters 'ANH' in a bold, grey, sans-serif font. To the right of the letters is a stylized graphic element composed of several horizontal, slightly curved lines in shades of yellow and red, resembling a flag or a sunburst.

**AGENCIA NACIONAL DE HIDROCARBUROS**

**Audiencia Pública de Rendición de Cuentas  
Vigencias 2010 y 2011**

**Boris Navarro Pabón**

**Bogotá, noviembre 26 de 2011**

## 1. Introducción

## 2. Logros y Retos

- Sistema de Gestión y Control
- Área Administrativa y Financiera
- Área Misional
- Comunidades y Medio Ambiente
- Temas de interés ciudadano
- Administración de Regalías

## 3. Control Interno

## 4. Intervención de las Organizaciones Sociales y la Ciudadanía

## 5. Cierre



¿Cuál es el reto para el sector hidrocarburos en el marco del desarrollo sostenible?

1. Una actividad hidrocarburífera amigable con el medio ambiente y respetuosa de los derechos de las comunidades.
2. Aporte del sector hidrocarburífero al desarrollo local y regional
3. Mejoramiento de la calidad de vida a través de las Regalías del sector



# El Desarrollo Sostenible en nuestra Misión

## MISIÓN ANH

La ANH es la autoridad encargada de ***promover el aprovechamiento óptimo y sostenible de los recursos hidrocarburíferos del país***, administrándolos integralmente y ***armonizando los intereses de la sociedad, el Estado y las empresas del sector.***

## ¿Porqué buscamos el aprovechamiento óptimo y sostenible del Recurso Hidrocarburífero del país?

- Propender por generar recursos económicos en beneficio de todos los colombianos.
- Respetar el medio ambiente y los derechos de las comunidades presentes en su área de influencia.

## ¿En que consiste la armonización de intereses entre la sociedad, el Estado y las empresas del sector?

- Construcción de espacios de dialogo y concertación, de reconocimiento mutuo y el respeto por los derechos de todas las partes
- Objetivos comunes



Nuestro compromiso para  
cumplir la Misión



ORIENTAR



PARTICIPACIÓN



Orientar y ordenar bajo el criterio de sostenibilidad ambiental y social

el aprovechamiento de los recursos hidrocarburíferos del país

propiciando la participación y transparencia a todos los grupos de interés.

**Fuente:** Resolución 012 de 2007



# ¿Cuál es la estrategia?

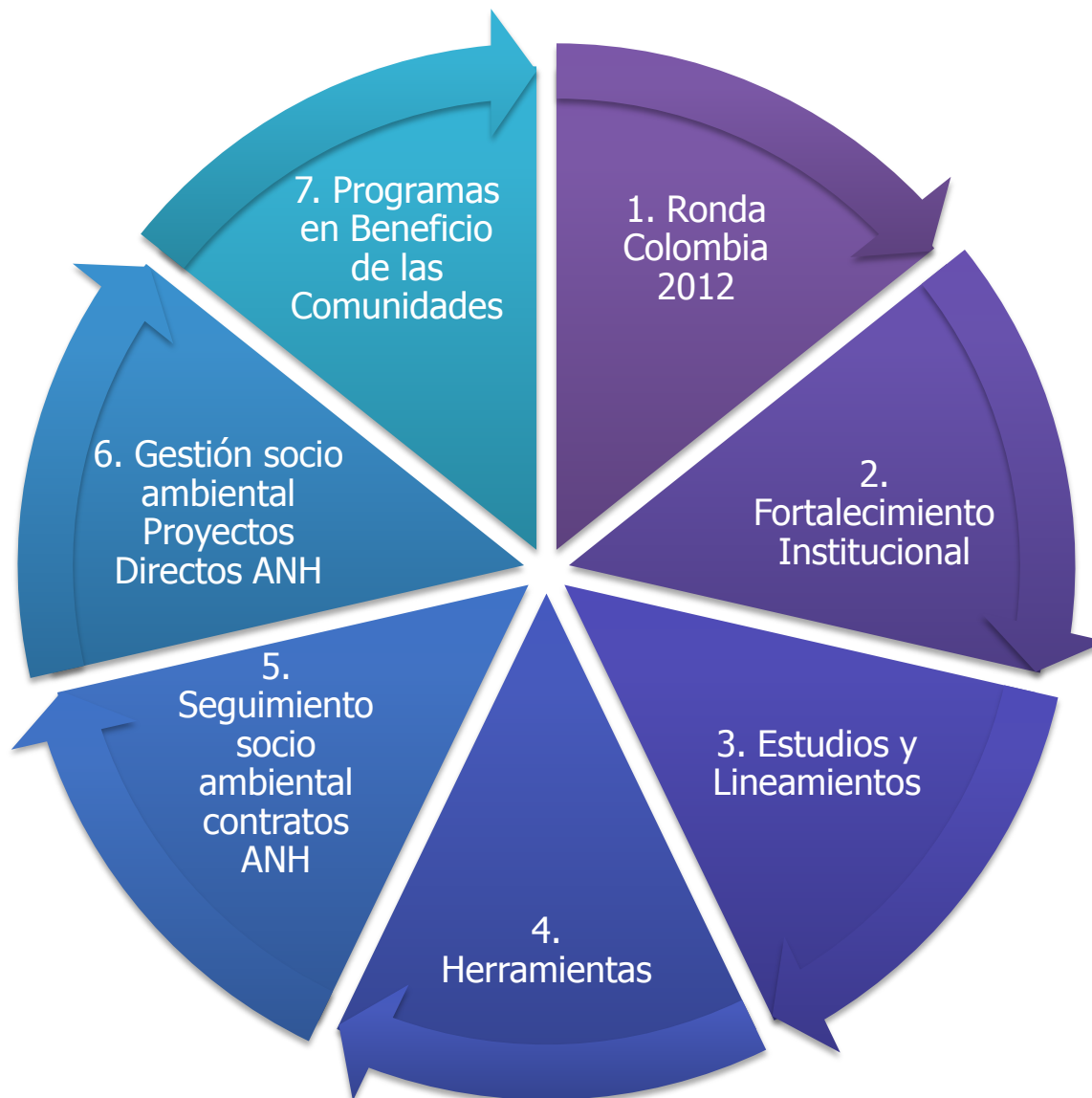


Comunidades

Medio Ambiente

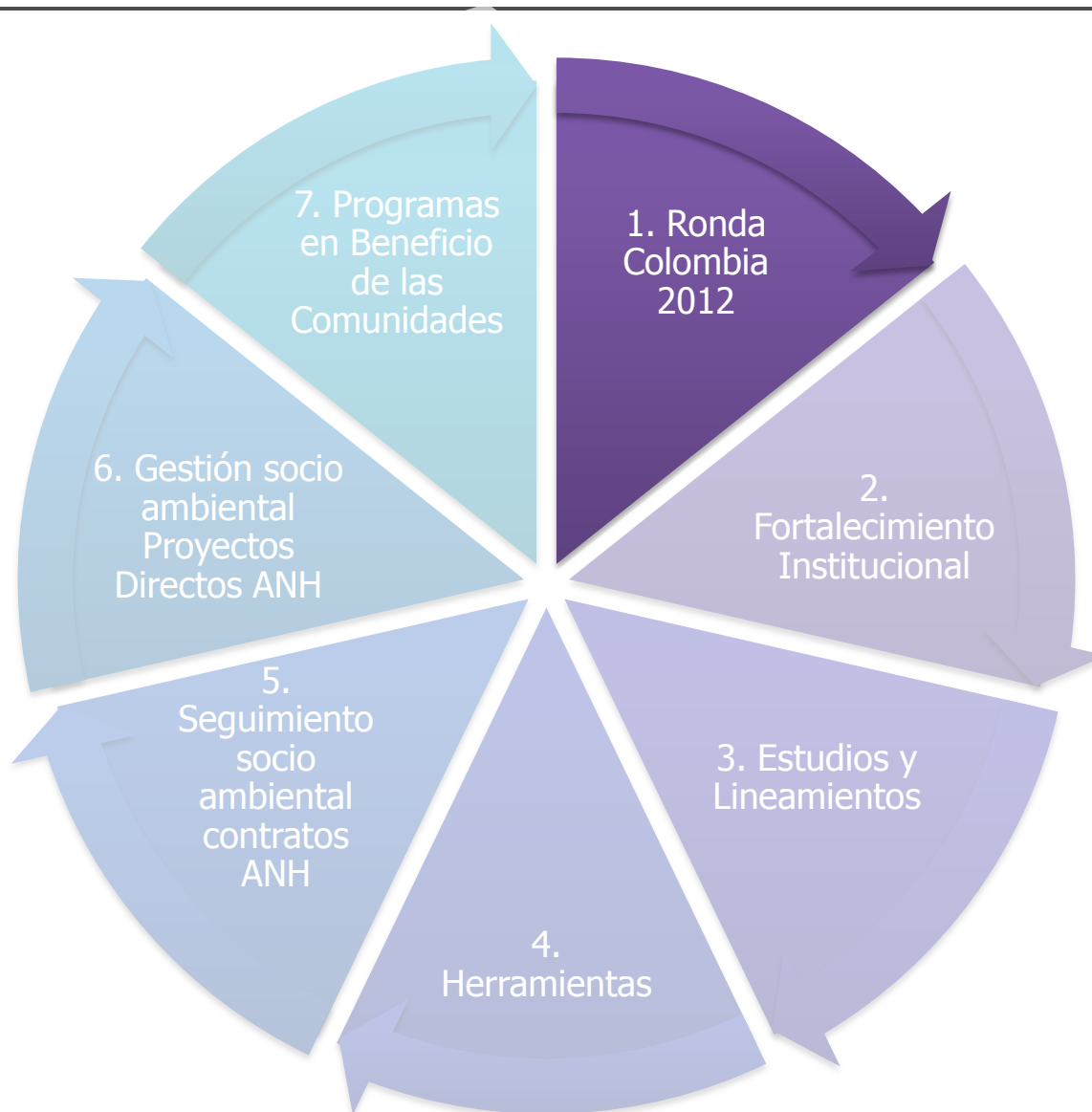


Gestión del entorno socio-político



# 1. Ronda Colombia 2012

*Modelo de Gestión Socio Ambiental de la ANH*



# 1. Ronda Colombia 2012

- Definición de criterios socio ambientales para la adjudicación Ronda Colombia 2012.
- Factores habilitantes en los Términos de Referencia de la Ronda Colombia 2012:
  - a. Políticas Corporativas de RSE, su experiencia en la ejecución de proyectos de inversión social, entre otros.
  - b. Experiencia de actividades hidrocarburíferas ambientalmente sostenible en los país de operación.



## 2. Fortalecimiento Institucional

*Modelo de Gestión Socio Ambiental de la ANH*



## 2. Fortalecimiento Institucional



Libertad y Orden

Ministerio del Interior

- Consulta Previa.
- Políticas Públicas para los pueblos indígenas de Colombia
- Viabilidad de Operaciones.



Libertad y Orden

Ministerio de Ambiente  
y Desarrollo Sostenible

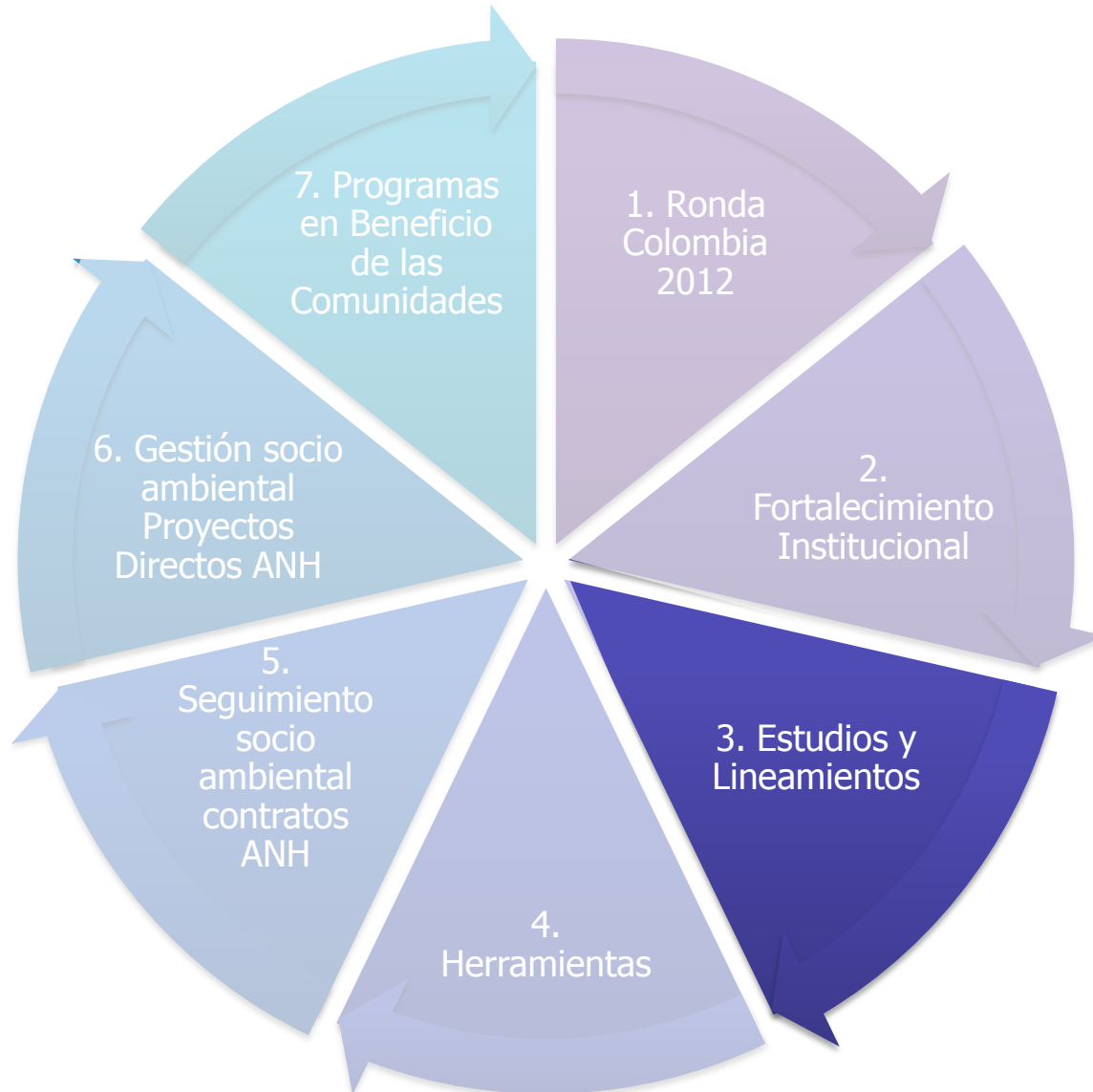
- Licencias Ambientales
- Agendas Ambientales
- Estándares ambientales de actuación.



Espacios de interlocución entre el Estado, las comunidades y la industria

# 3. Estudios y Lineamientos

Modelo de Gestión Socio Ambiental de la ANH







# Caracterización de la biodiversidad marina y terrestre del país

INVEMAR – Instituto Humboldt – IDEAM

A serene sunset scene over a large body of water. The sun is low on the horizon, creating a bright orange and yellow glow that reflects on the water's surface. A small boat with a person is visible in the distance on the right. The sky is filled with soft, wispy clouds. The overall mood is peaceful and natural.

# Identificación de los caladeros de pesca artesanal e industrial del país

INVEMAR – INCODER

# Reordenamiento socioambiental de las áreas del Sistema Nacional de Áreas Protegidas

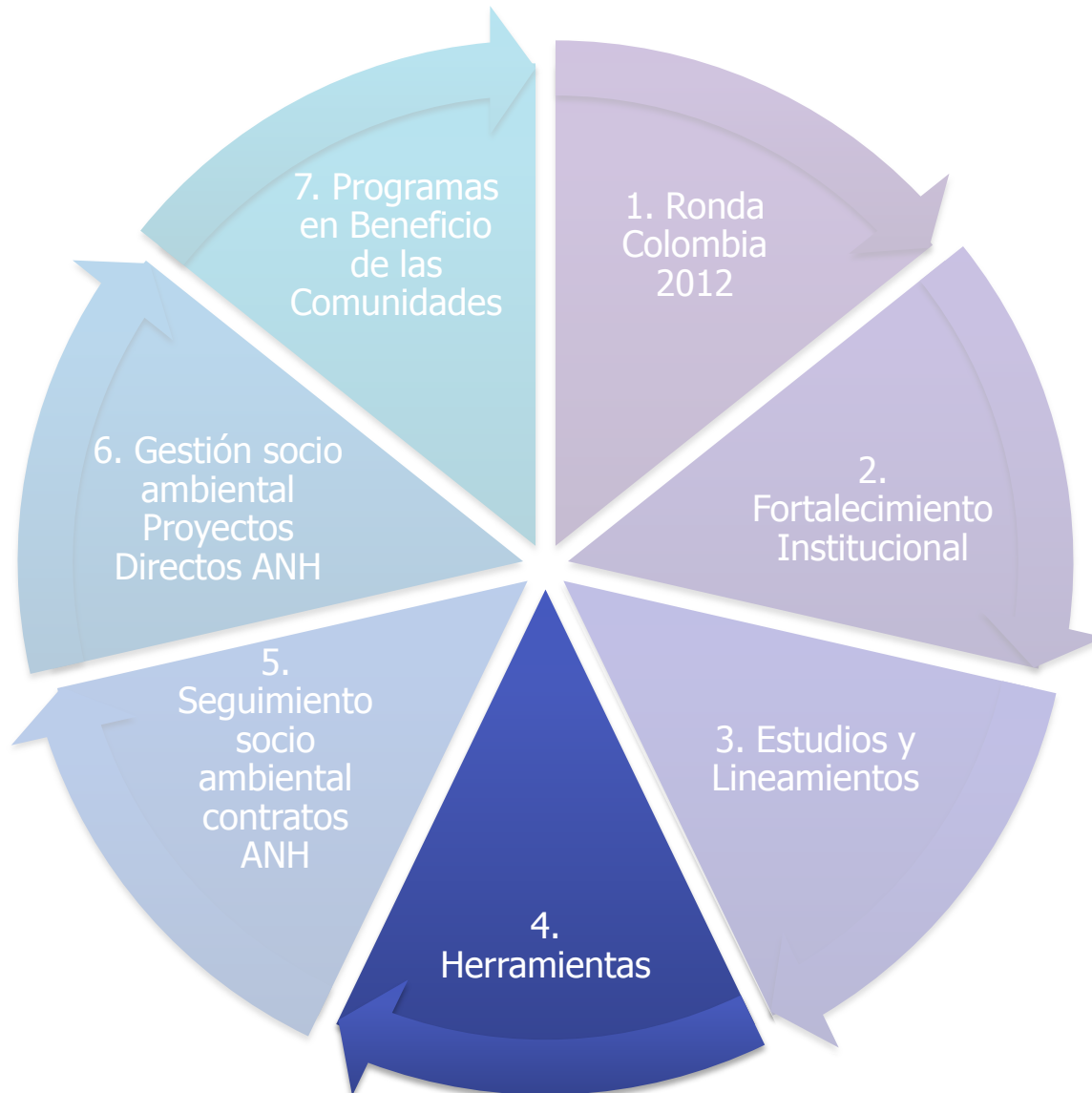
Unidad Administrativa Especial del Sistema de Parques Nacionales

# **Implementación de la Evaluación Ambiental y Social Estratégica para el sector hidrocarburos**

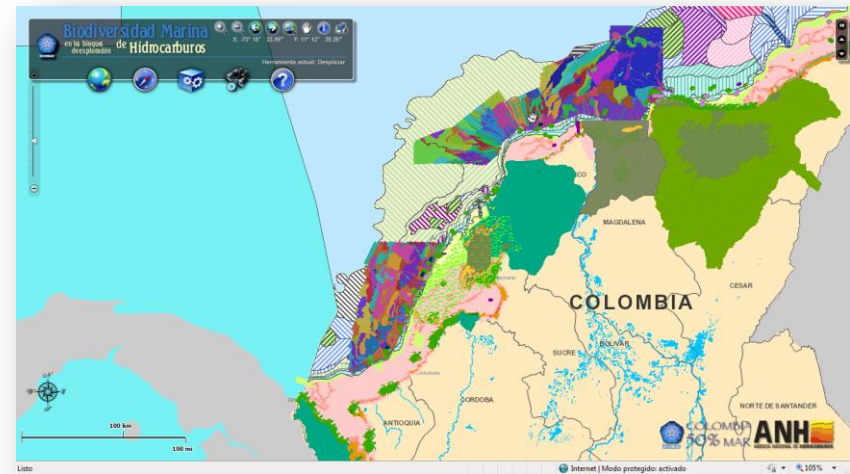
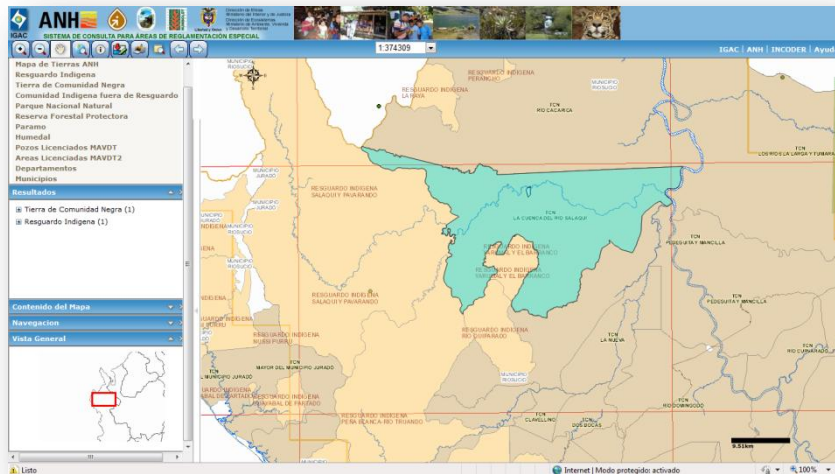
ANH – Ministerio de Ambiente y Desarrollo Sostenible – FONADE

# 4. Herramientas

Modelo de Gestión Socio Ambiental de la ANH



# 4. Herramientas



Sistema de Consulta en línea de  
Áreas de Reglamentación Especial –  
IGAC

Mapa de Tierras ANH, Resguardos Indígenas,  
Territorios Colectivos Comunidades Negras,  
Parques Nacionales, Reservas Forestales,  
Paramos, Humedales, Licencias,  
Departamentos, Municipios

Sistema de Consulta en línea para la  
caracterización de los ecosistemas  
costa afuera del país – INVEMAR

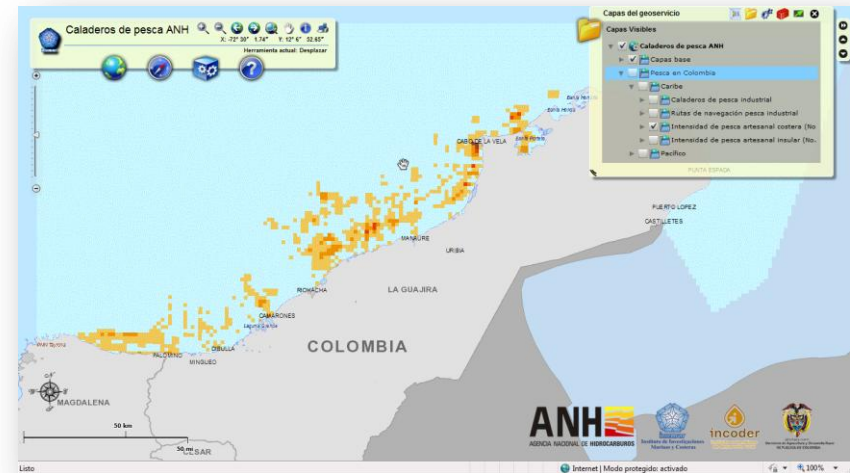
Ecosistemas, especies, parques y reservas  
marinas, oceanografía, áreas significativas para  
la biodiversidad costa afuera en Colombia

# 4. Herramientas



Planeación Ambiental del sector hidrocarburos para la conservación de la biodiversidad en Colombia (territorial) – Instituto Humboldt

Áreas Prioritarias para la Conservación



Sistema de Consulta en línea caracterización de los caladeros de pesca industrial y artesanal – INVEMAR / INCODER

Caladeros de Pesca Artesanal e Industrial de las costas colombianas

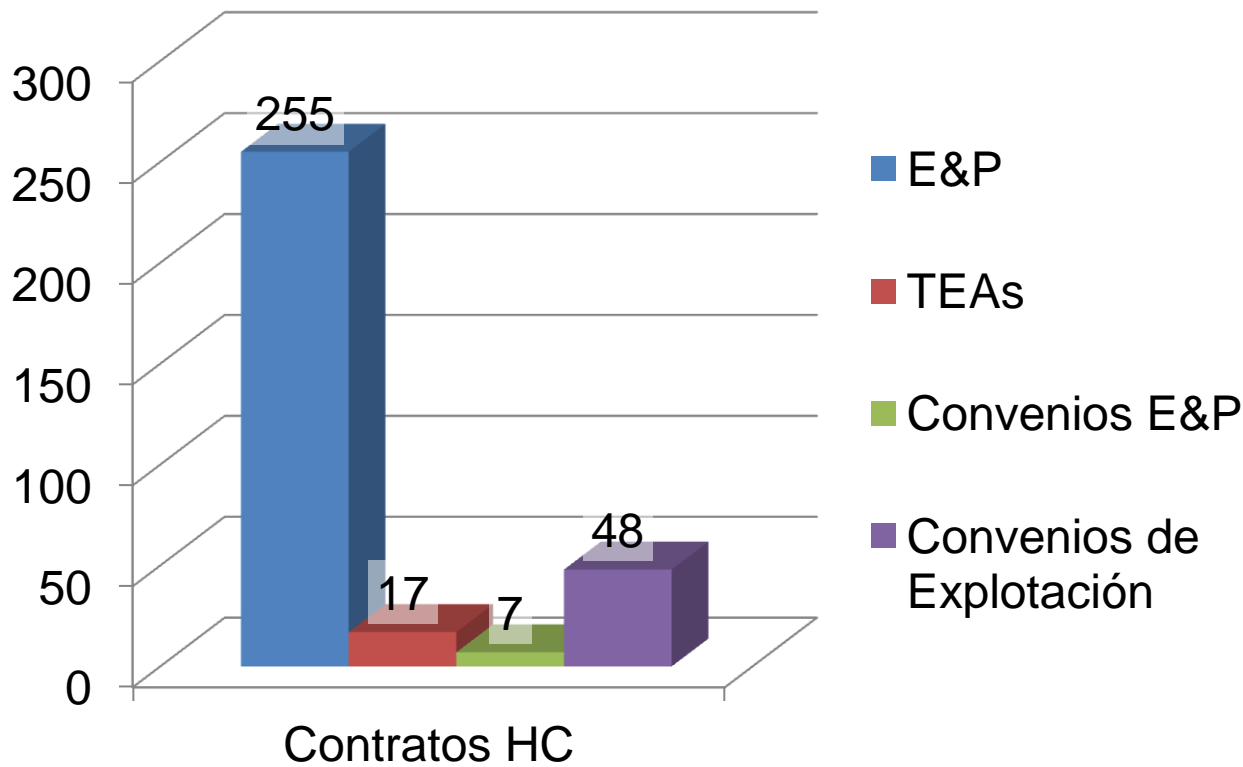
# 5. Seguimiento socio ambiental contratos Hidrocarburíferos

*Modelo de Gestión Socio Ambiental de la ANH*



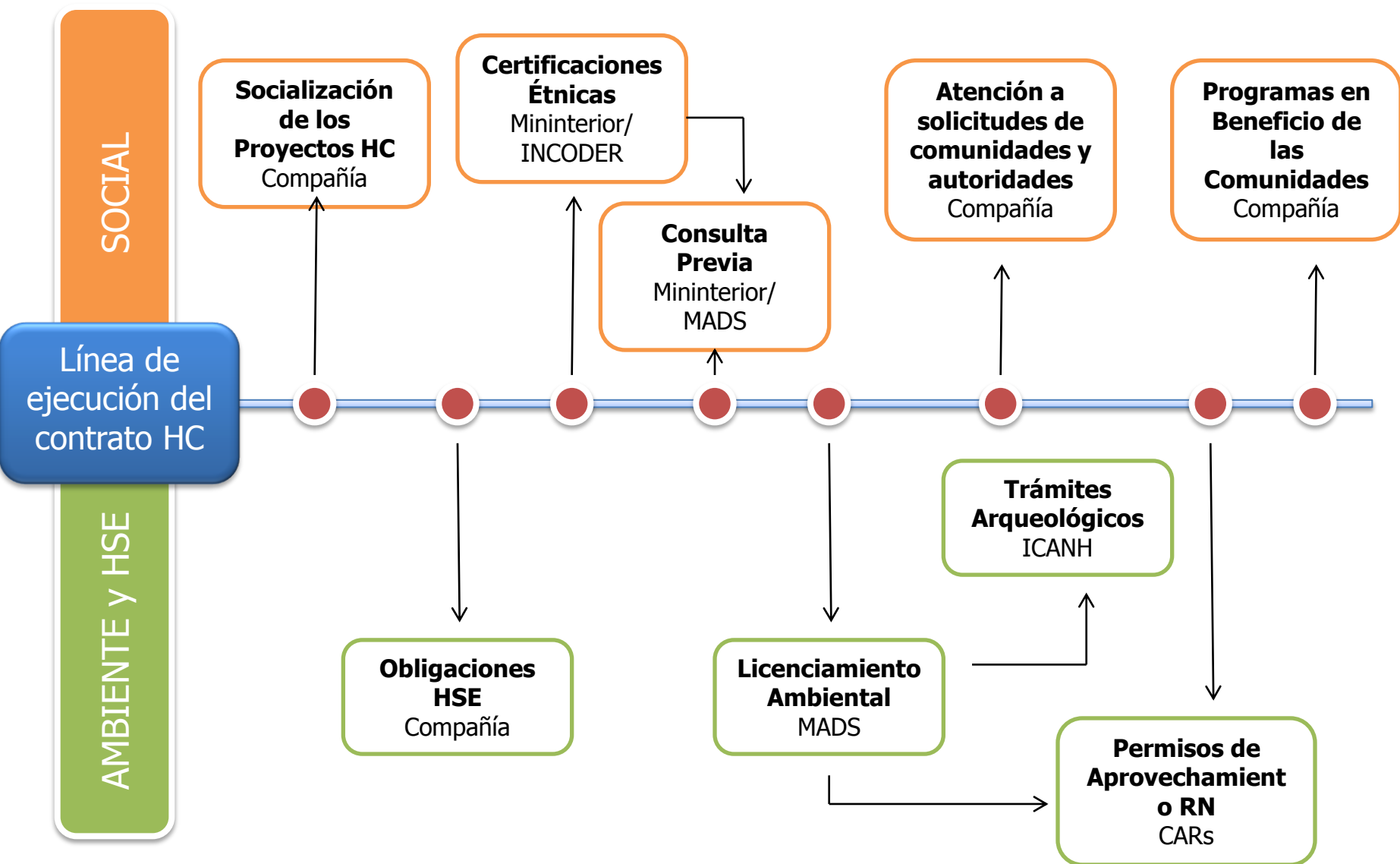


# Seguimiento socio ambiental a los contratos hidrocarburíferos vigentes



TOTAL  
CONTRATOS HC  
**327**

# Obligaciones socio ambientales en el contrato hidrocarburífero

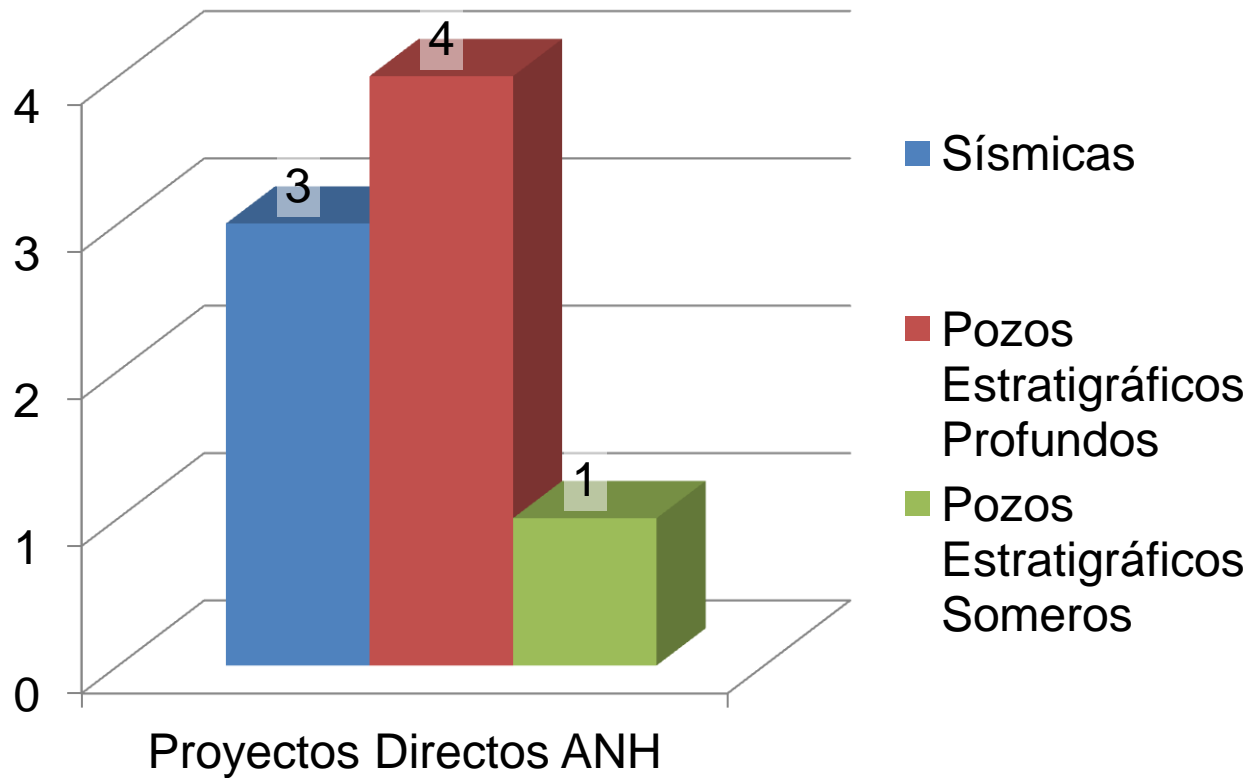


# 6. Gestión socio ambiental Proyectos Directos ANH

*Modelo de Gestión Socio Ambiental de la ANH*

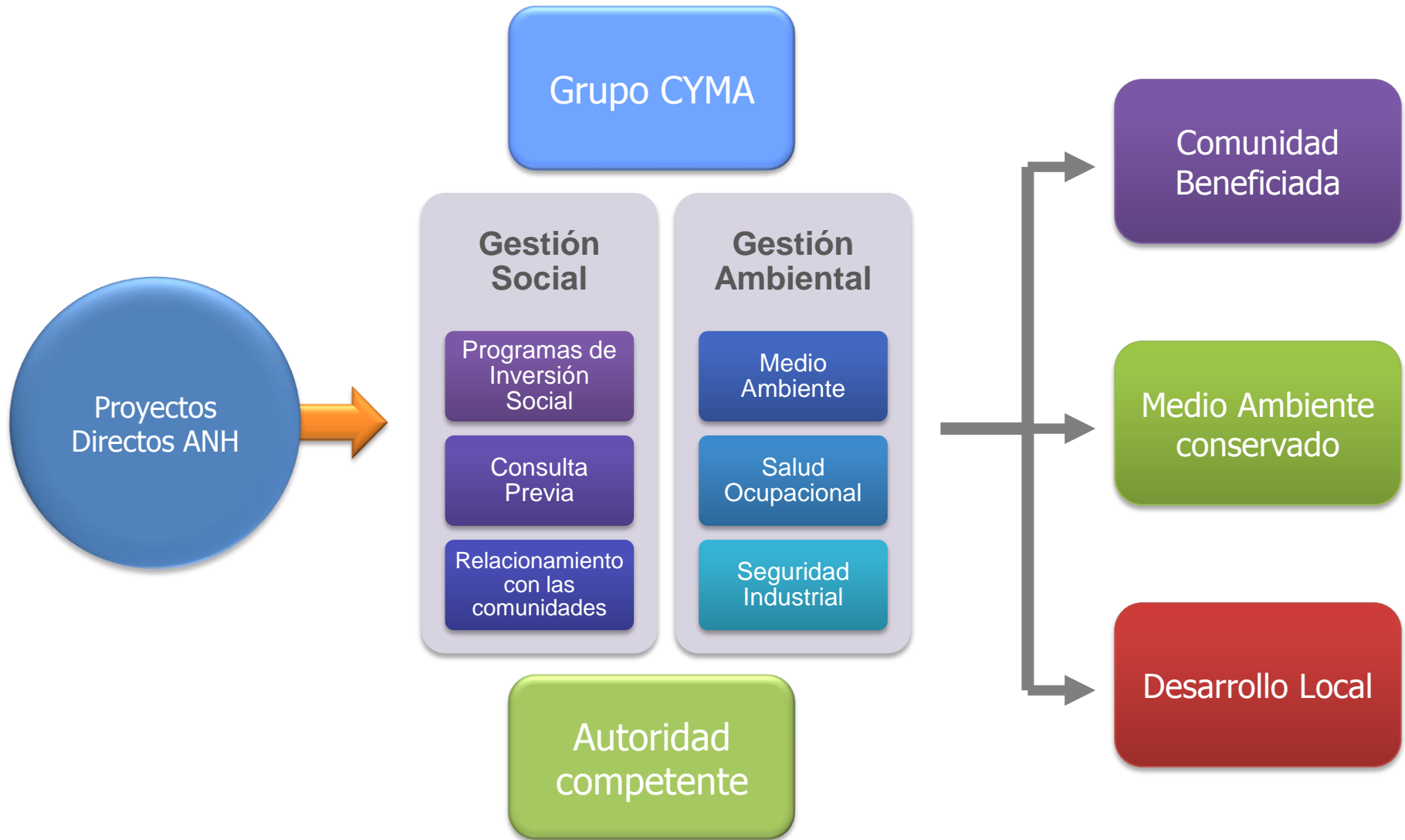


# Gestión Socio Ambiental en los Proyectos Directos ANH



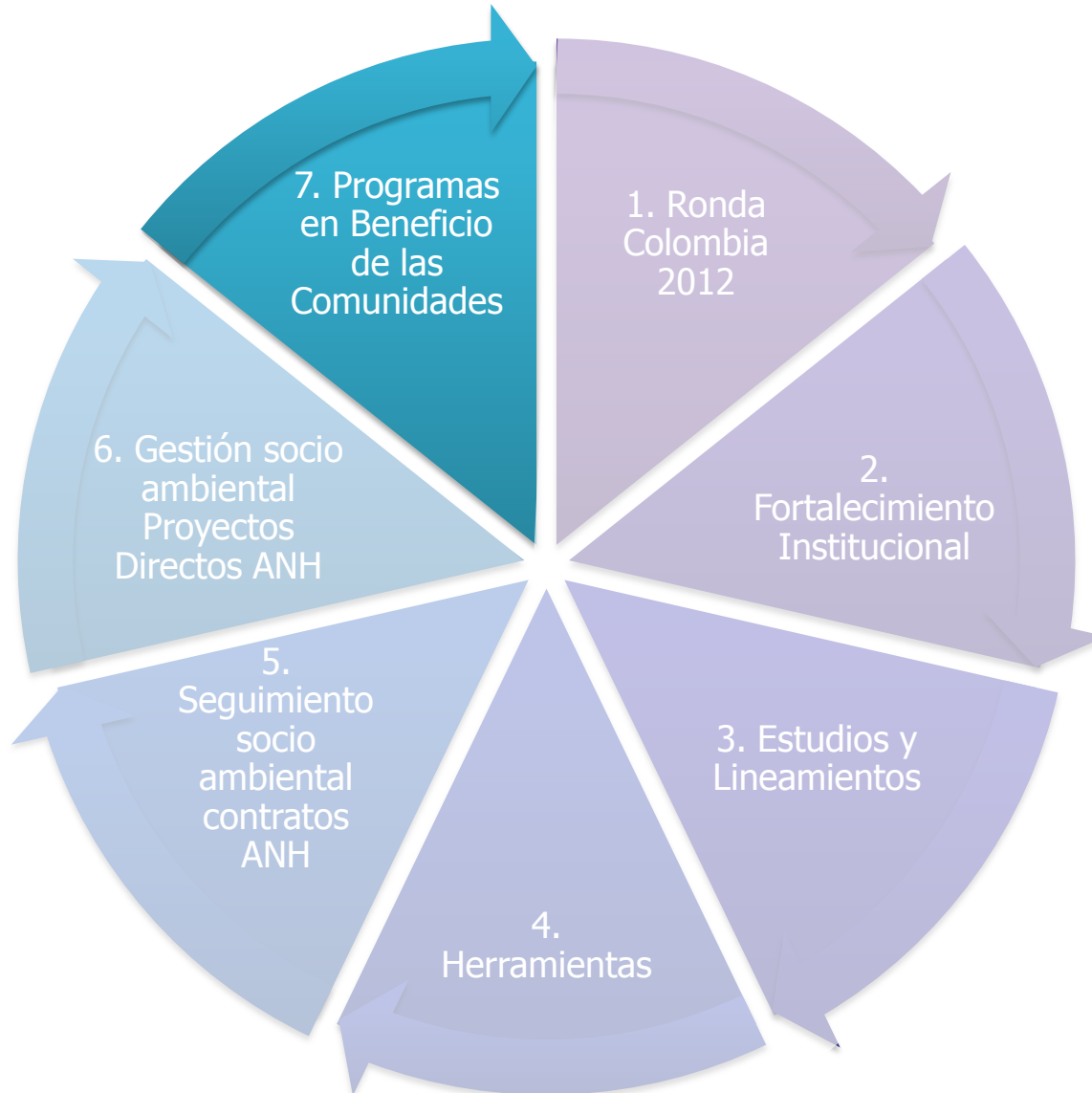
TOTAL  
PROYECTOS  
DIRECTOS ANH  
**8**

# Gestión Socio Ambiental en los Proyectos Directos ANH



# 7. Programas en Beneficio de las Comunidades


*Modelo de Gestión Socio Ambiental de la ANH*



# Definición según el Acuerdo 05 de 2011

*Acuerdo 05 de 2011, artículo 1°*

Se entenderán por **Programas en Beneficio de las Comunidades**, los correspondientes a la inversión social que realizan las empresas dedicadas a la industria del petróleo, como parte de su política de **Responsabilidad Social**, en el marco de los contratos de Exploración y Producción de Hidrocarburos y de Evaluación Técnica, suscritos con la ANH, para que en la ejecución de éstos se fomente el **desarrollo sostenible** en las respectivas áreas de influencia, procurando la **integración comunitaria**.



Fuente: Acuerdo 05 de 2011. ANH

# Parámetros Programas en Beneficio de las Comunidades

*Acuerdo 05 de 2011, artículo 2°*

**1**

Asegurar la participación ciudadana en su definición y seguimiento.

**2**

Caracterización integral del entorno social, cultural y económico de las áreas de influencia directa de los proyectos.



# Parámetros Programas en Beneficio de las Comunidades

*Acuerdo 05 de 2011, artículo 2°*

**3**

Enmarcarse en:

- Derechos Humanos
- Transparencia
- Grupos Étnicos
- Ordenamiento Legal

**4**

Armonizados con los Planes de Desarrollo Municipal, Departamental, Planes de Vida y Planes de Ordenamiento Territorial y dentro del concepto del desarrollo sostenible

## Objetivos de Desarrollo del Milenio



**¡PODEMOS LOGRARLOS!**





**ANH** 

**AGENCIA NACIONAL DE HIDROCARBUROS**

**Audiencia Pública de Rendición de Cuentas  
Vigencias 2010 y 2011**

**Helman Bermúdez Saldarriaga**

**Bogotá, noviembre 26 de 2011**

## 1. Introducción

## 2. Logros y Retos

- Sistema de Gestión y Control
- Área Administrativa y Financiera
- Área Misional
- Comunidades y Medio Ambiente
- Temas de interés ciudadano
- Administración de Regalías

## 3. Control Interno

## 4. Intervención de las Organizaciones Sociales y la Ciudadanía

## 5. Cierre



# Temas de Interés para la comunidad

- Derecho fundamental de las comunidades étnicas a ser consultadas.
- Los procesos de Consulta Previa son coordinados por el Ministerio del Interior.
- Aplicación:
  - Programas Sísmicos
  - Perforación de pozos
- Requerimiento:
  - Definición específica del área de influencia del proyecto para dar inicio al proceso de consulta previa.



- Cumplimiento de requisitos de Ley que exigen las autoridades ambientales para intervenir áreas en desarrollo de proyectos hidrocarburíferos.
- El Ministerio de Ambiente y Desarrollo Sostenible es el ente rector de la política ambiental del sector de hidrocarburos.
- Las Corporaciones Autónomas Regionales son las encargadas autorizar el uso y aprovechamiento de los recursos naturales renovables.
- Por excelencia el instrumento de evaluación, control y seguimiento lo constituye la Licencia Ambiental, expedida por la Autoridad Nacional de Licencias Ambientales.
- Aplicación Licencia Ambiental:
  - Perforación de pozos
  - Sísmica con construcción de vías
  - Sísmica Marina a menos de 200 metros de profundidad.

- Ocupación de terrenos para desarrollar actividades hidrocarburíferas.
- Las Servidumbre Petroleras son legales y forzosas.
- La Ley 1274 de 2009 estableció el procedimiento de avalúo de servidumbres, negociación y controversias.



- Políticas y estándares corporativos de comportamiento ante los grupos de interés
- El contrato hidrocarburífero establece los compromisos de inversión social a través de la ejecución de los Programas en Beneficio de las Comunidades –PBC –.
- La ANH en el marco de los proyectos directos desarrolla PBC.
- Los PBC son diferentes a licencia ambiental, planes de manejo ambiental y consulta previa y de las inversiones, costos y gastos requeridos para la operación normal del negocio.


- Las compañías gozan de autonomía en el marco del contrato hidrocarburífero, para celebrar las subcontrataciones requeridas.
- Las compañías contratistas en los contratos hidrocarburíferos son los únicos responsables ante las obligaciones de las subcontrataciones que suscriban.
- El Ministerio del Trabajo, el Ministerio del Interior y las autoridades judiciales, son los estamentos competentes para atender PQRs.

# ¿Qué piensa la Comunidad?

# Intervención Organizaciones Sociales

Líder Comunitario	Organización	Proyecto	Respuesta
<b>Richard Moreno</b>	<b>Foro Interétnico Solidaridad Choco-FISCH</b>	<b>Proyecto Sísmico Chocó Norte - PIISCO</b>	<b>Respondió</b>
<b>Euclides Peña</b>	<b>Presidente Organización Indígena Fedeorewa</b>	<b>Proyecto Sísmico Chocó Norte - PIISCO</b>	<b>Respondió</b>
<b>Eduardo Santos Asprilla Becerra</b>	<b>Representante Legal Consejo Comunitario Mayor de Novita</b>	<b>Pozo estratigráfico Condoto (Choco)</b>	<b>Respondió</b>
<b>Nilson Hurtado</b>	Representante Legal Consejo Comunitario de Dos Ríos Condoto e Iro	Pozo estratigráfico Condoto (Choco)	No envió respuesta
<b>Julio Cesar Gonzales</b>	Representante Legal Consejo Comunitario del Bajo Calima	Sísmica Chocó-Buenaventura (Valle del Cauca)	No envió respuesta
<b>Borlin Valencia</b>	Representante Consejo Comunitario La Larga-Tumarado	Pozo Estratigráfico Riosucio (Choco)	No envió respuesta

- Dialogo de manera directa
- Respeto
- Sinceridad
- Generación de confianza
- Factor de fortalecimiento organizativo
- Aprendizaje mutuo durante el proceso
- Cumplir con el mandato de consulta previa
- Tener en cuenta los tiempos de las comunidades



# Propuesta de Plan Acción frente a las inquietudes de las comunidades

A partir de la sistematización que se realizó de las experiencias de consulta previa en los Proyectos Directos de la ANH en la cuenca del Chocó, se propone:

- Lineamientos para el desarrollo de los procesos de consulta previa que requiera adelantar la entidad con las comunidades étnicas del Chocó.
- Aplicar los lineamientos en el desarrollo de las consultas previas para el Programa Sísmico Choco Norte, en coordinación con el Ministerio del Interior.
- Evaluar los resultados de la implementación de estos lineamientos.



**ANH** 

**AGENCIA NACIONAL DE HIDROCARBUROS**

**Audiencia Pública de Rendición de Cuentas  
Vigencias 2010 y 2011**

**Carlos Diego Martínez Morales**

**Bogotá, noviembre 26 de 2011**

## 1. Introducción

## 2. Logros y Retos

- Sistema de Gestión y Control
- Área Administrativa y Financiera
- Área Misional
- Comunidades y Medio Ambiente
- Temas de interés ciudadano
- Administración de Regalías

## 3. Control Interno

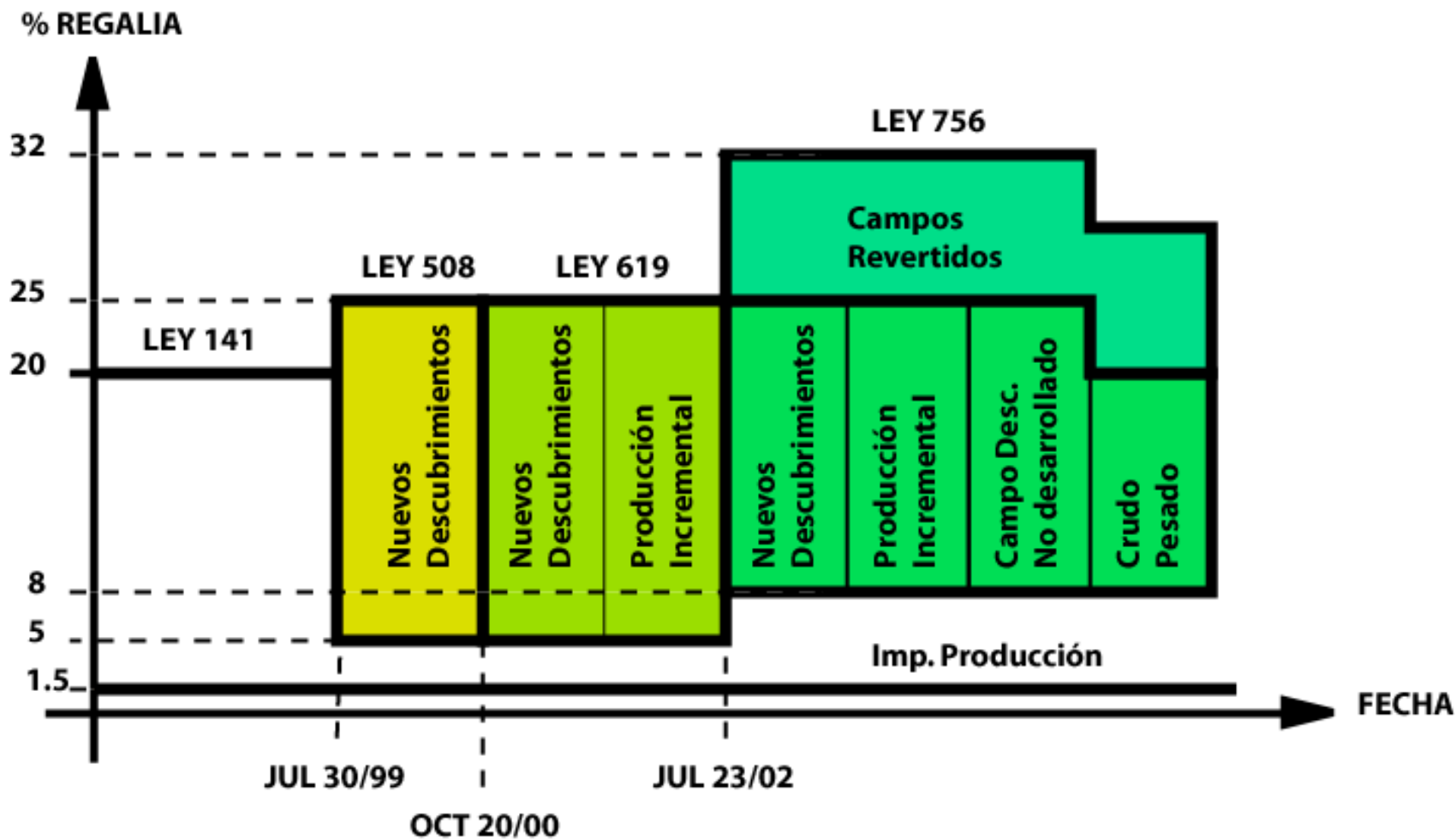
## 4. Intervención de las Organizaciones Sociales y la Ciudadanía

## 5. Cierre



# Administración de Regalías

Normatividad





Ministerio de Minas  
y Energía

Elabora las liquidaciones para el pago de recursos de regalías de hidrocarburos



Recauda las regalías generadas por la explotación del hidrocarburos y gira las participaciones a los beneficiarios con derecho a ellas



Control y vigilancia de la correcta utilización de los recursos de regalías  
Revisión de las liquidaciones

# Administración de Regalías

Resultados: Detalle último giro – Noviembre 2011



## LIQUIDACION PROVISIONAL SEPTIEMBRE

FECHA DE GIRO: NOVIEMBRE 2011

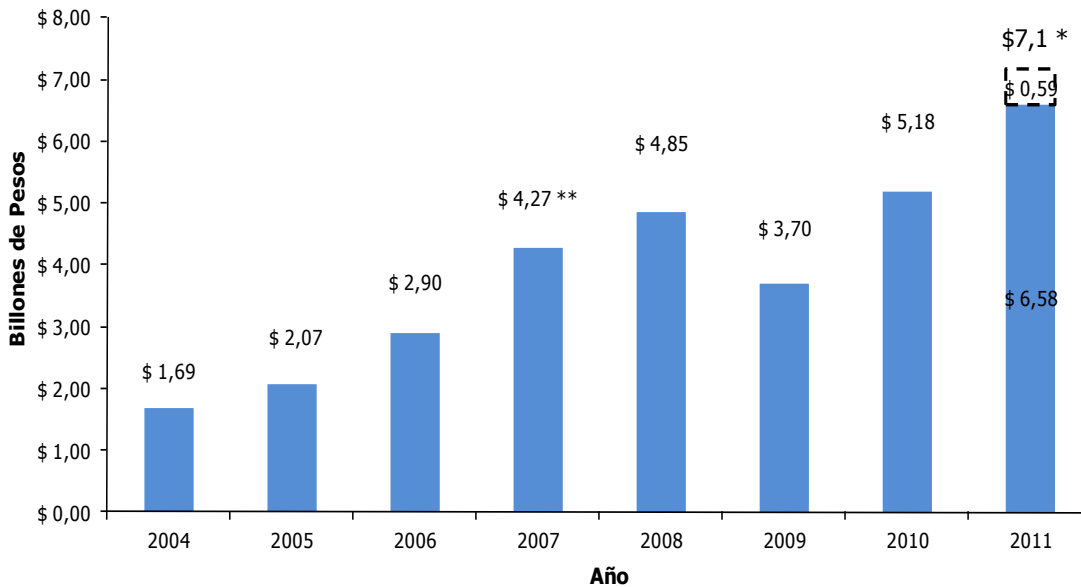
Incluye desahorro FAEP y extraordinario decreto 2522/11

(Pesos Corrientes)

BENEFICIARIO	Valor Girado	Valor Retenido	Saldo en contra*
ANTIOQUIA	11.274.691.387	-	-
ARAUCA	19.559.261.828	40.982.062.237	-
BOLIVAR	7.913.515.470	45.874.040.448	-25.299
BOYACA	15.260.183.069	-	-571.427
CASANARE	151.769.417.092	372.467.619.958	-117.317.280
CAUCA	564.995.896	-	-
CESAR	4.483.515.309	-	-
CORDOBA	29.903.041	-	-
CUNDINAMARCA	754.924.076	-	-
GUAJIRA	56.234.518.009	-	-
HUILA	28.665.212.974	-	-
MAGDALENA	-	4.216.266	-
META	124.664.472.845	32.022.634.882	-
NARIÑO	725.308.480	-	-
NORTE DE SANTANDER	7.500.745.918	-	-
PUTUMAYO	16.516.732.901	35.235.255	-
SANTANDER	32.852.164.669	93.994.389	-181.333
SUCRE	431.574.503	404.797.734	-
TOLIMA	16.334.310.495	190.773.002	-
VICHADA	61.862.798	-	-
DEPARTAMENTO NN	-	1.645.183.580	-
MUNICIPIOS PUERTOS - DEPTO. SUCRE	17.991.215.877	39.448.036.752	-
MUNICIPIOS PUERTOS - DEPTO. CORDOBA	26.924.656.904	30.787.637.024	-262.657.344
PUERTOS CARGA, DESCARGA Y CABOTAJE	7.555.542.198	2.767.148.854	-1.943.102.361
FNR. ESCALONAMIENTO	12.507.624.872	-	-
DNP INTERVENTORIAS 1% LEY 756	-	-	-
DIRECCION DEL TESORO NAL. FNR.	98.724.385.022	2.098.500.432	-
FONPET	93.474.791.116	-	-
PATRIMONIO AUTONOMO FIA	14.211.444.593	-	-
<b>TOTAL</b>	<b>766.986.971.342</b>	<b>568.821.880.813</b>	<b>-2.323.855.044</b>

\* Suma que en concordancia con el artículo 1º del Decreto 625 de 1996, "se descontará del valor que corresponda a la respectiva entidad beneficiaria en el siguiente trimestre o en trimestres posteriores hasta su total compensación".

### Regalías giradas 2004 – 2011\*



\* Estimado

\*\* Nota: Incluye traslado de recursos con destino al FONPET \$1,075 Billones Octubre 2007



### Histórico de regalías 2004 – 2011 A 15 de noviembre de 2011



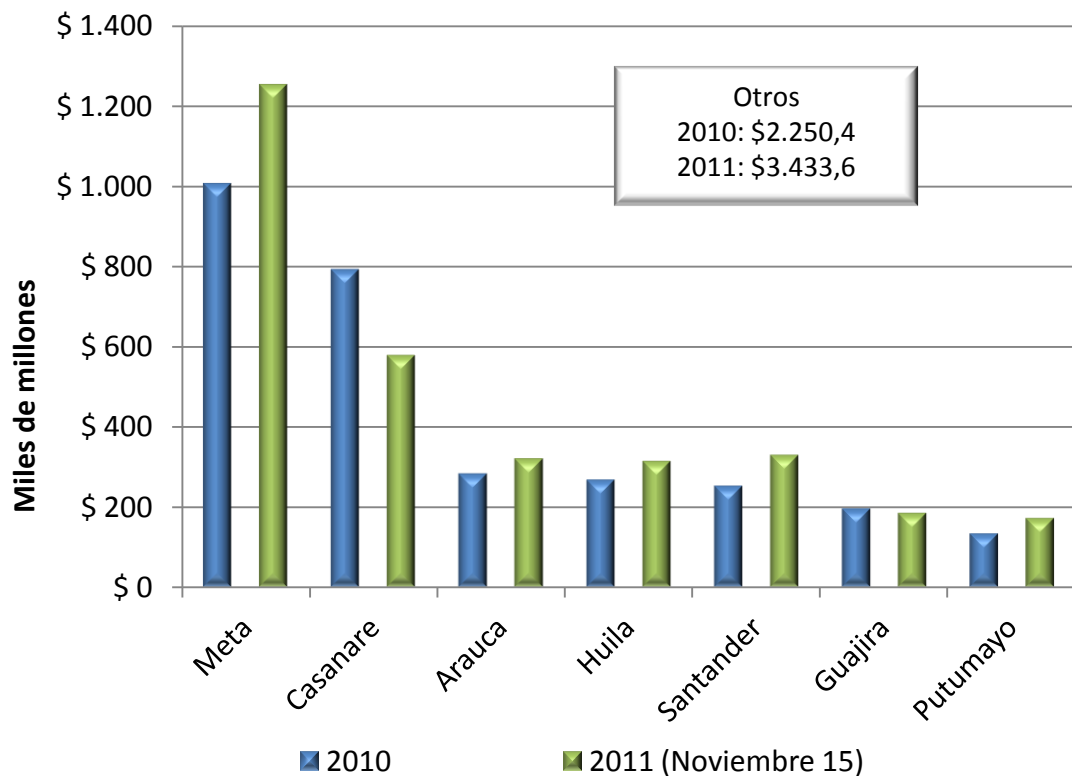
Año	Regalías Causadas *	Regalías Giradas *
	Miles mm\$	Miles mm\$
2011	6.076	6.582 ***
2010	5.490	5.180
2009	3.805	3.697
2008	5.449	4.854
2007	3.586	4.266
2006	3.741	2.900
2005	2.898	2.065
2004	2.585	1.695

\* **Regalías Causadas:** corresponde a las regalías liquidadas por el Ministerio de Minas y Energía para un período determinado.

\*\* **Regalías giradas:** corresponde a las participaciones en regalías que la ANH transfiere a los beneficiarios, con base en la liquidación elaborada previamente por el Ministerio de Minas y Energía.

\*\*\* Incluye giros por desahorro extraordinario del Fondo de Ahorro y Estabilización Petrolera - FAEP (Decreto 2522 de 2011)

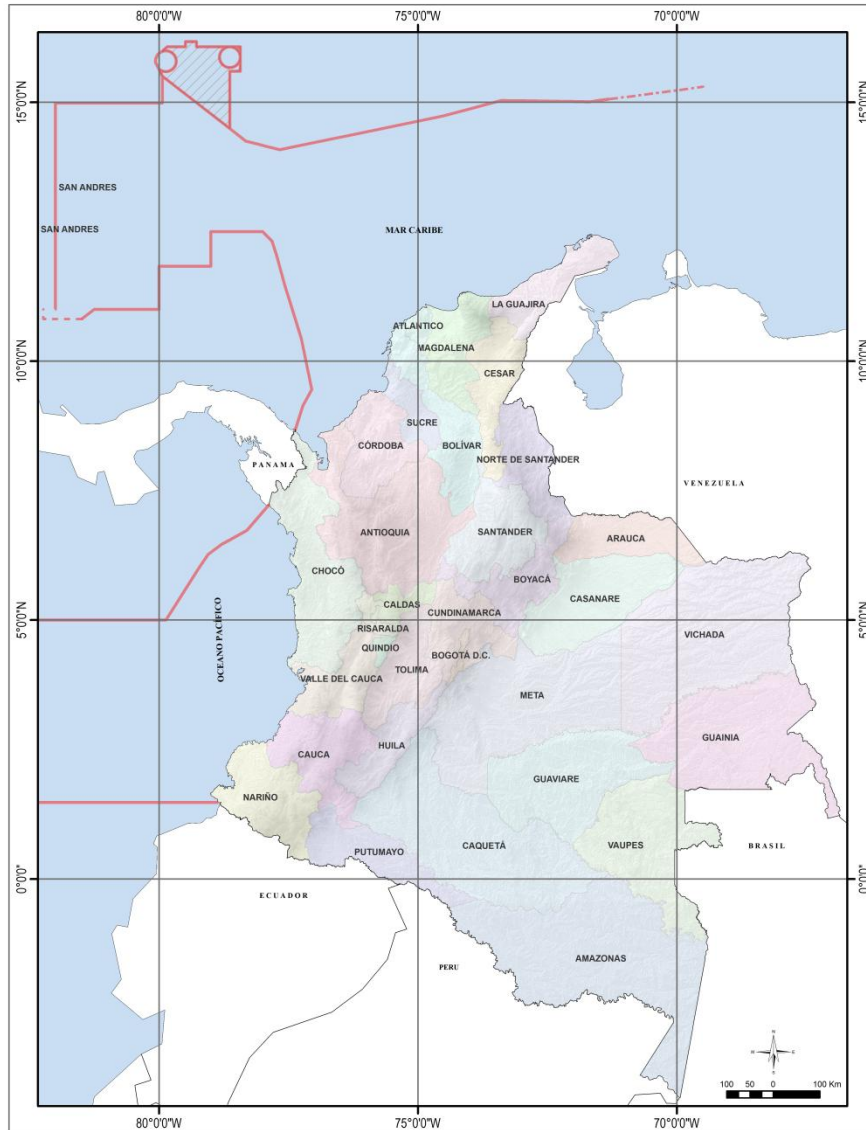
# Regalías Giradas



Miles de millones

BENEFICIARIO	2010	2011 (Nov 15)
Meta	1.005,0	1.251,3
Casanare	791,4	577,5
Arauca	282,5	320,2
Huila	267,3	314,4
Santander	252,9	329,4
Guajira	196,1	184,5
Putumayo	133,8	171,6
Otros	2.250,4	3.433,6

# Regalías Giradas



**Miles de millones**

**2010**

**\$ 5.180**

**2011  
(oct)**

**\$ 6.582**

# Administración de Regalías

Resultados: Información Histórica

PERIODO COMPRENDIDO ENTRE  
ENERO 2004 Y NOVIEMBRE DE 2011  
Pesos Moneda Legal

BENEFICIARIO	2011
ANTIOQUIA	607.795.036.196
ARAUCA	1.963.213.723.131
BOLIVAR	369.332.875.490
BOYACA	787.694.352.194
CASANARE	4.908.946.577.726
CAUCA	49.675.086.059
CESAR	156.391.982.296
CORDOBA	1.598.798.491
CUNDINAMARCA	69.995.339.108
GUAJIRA	1.114.970.597.196
HUILA	2.129.778.162.564
MAGDALENA	0
META	4.601.523.415.631
NARIÑO	19.818.844.086
NORTE DE SANTANDER	176.895.620.772
PUTUMAYO	669.321.763.105
SANTANDER	1.597.702.092.971
SUCRE	34.090.017.122
TOLIMA	979.224.925.804
VICHADA	1.647.525.675
MUNICIPIOS PUERTOS - DEPTO. SUCRE	744.281.484.242
MUNICIPIOS PUERTOS - DEPTO. CORDOBA	758.169.023.456
PUERTOS CARGA, DESCARGA Y CABOTAJE	538.835.464.074
FNR. ESCALONAMIENTO	156.817.153.831
COMISION NAL. REGALIAS 1% Ley 756	232.667.619.394
DIRECCION DEL TESORO NAL. FNR.	3.649.941.656.167
FONPET	4.762.325.766.501
PATRIMONIO AUTONOMO - FIA	156.159.555.204
<b>TOTAL</b>	<b>31.238.814.458.486</b>



- Falta de reglamentación de recientes pronunciamientos sobre la titularidad de los rendimientos generados por la permanencia de los recursos de regalías en el sistema financiero.
- El proceso requiere de una alta intervención operativa manual. El grupo de trabajo debe concentrar sus esfuerzos en los puntos del control que se han dispuesto.



**ANH** 

The logo of the Agencia Nacional de Hidrocarburos (ANH) consists of the letters 'ANH' in a bold, grey, sans-serif font. To the right of the letters is a stylized graphic element composed of several horizontal, slightly curved lines in shades of yellow and red, resembling a flame or a stylized flag.

**AGENCIA NACIONAL DE HIDROCARBUROS**

**Audiencia Pública de Rendición de Cuentas  
Vigencias 2010 y 2011**

**Germán Moreno González  
Asesor Oficina de Control Interno**

**Bogotá, noviembre 26 de 2011**

## 1. Introducción

## 2. Logros y Retos

- Sistema de Gestión y Control
- Área Administrativa y Financiera
- Área Misional
- Comunidades y Medio Ambiente
- Temas de interés ciudadano
- Administración de Regalías

## 3. Control Interno

## 4. Intervención de las Organizaciones Sociales y la Ciudadanía

## 5. Cierre

- **El Modelo Estándar de Control Interno - MECI**

Nivel de ejecución: 96,4% en 2010. ➔

Planes de mejoramiento: 100%

- **Sistema de Gestión de Calidad**

Certificaciones: ISO 9001:2000 - ICONTEC \*



ISO 9001:2000 - IQNet \*



NTCGP 1000:2004 - ICONTEC \*



\* En el año 2010 se realizó la auditoría por parte del Icontec con base en las últimas versiones. **Se mantuvo la certificación**

Alcance:

*“La administración integral de las reservas de hidrocarburos de propiedad de la Nación, lo cual incluye: el conocimiento del subsuelo, la promoción y asignación de áreas, el seguimiento a los contratos de exploración y producción, la administración de regalías y el manejo de la información técnica ”*

- **Hallazgos**

- En desarrollo de la auditoría para la vigencia 2010, se establecieron treinta y uno (31) hallazgos administrativos, de los cuales dieciocho (18) tienen presunta incidencia disciplinaria, cuatro (4) penal y cinco (5) Fiscal, así como tres (3) Funciones de advertencia.

- **Sistema de Control interno**

- Ineficiente e insuficiente

- **Gestión y resultados**

- Desfavorable

- **Opinión sobre la razonabilidad de los estados contables a 31 de diciembre de 2010**

- Negativa

- **Fenecimiento de cuenta**

- No se fenece la cuenta

- **Plan de Mejoramiento**

- Suscripción 9 de noviembre de 2011

<b>Evaluación del Plan de Mejoramiento</b>	
<b>Puntajes base de Evaluación:</b>	
Puntaje base de evaluación de cumplimiento	223
Puntaje base de evaluación de avance	7.412
Cumplimiento del Plan de Mejoramiento	98,08%
Avance del plan de Mejoramiento	44,59%

- RECOMENDACIONES

- Propender por el registro de las acciones correctivas y preventivas en los procesos, garantizando de esta forma la trazabilidad del desarrollo de estos y el mejoramiento continuo de los procesos.
- Continuar con las actividades de capacitación en temas relacionados con autoevaluación y autocontrol.
- Fortalecer a los auditores internos de calidad.
- Elaborar e implementar un plan de manejo del cambio, en todos los niveles, con el fin de preparar a la entidad para los nuevos retos que le presenta la reestructuración de la Agencia.
- Hacer uso del sistema de gestión y control de la entidad como una herramienta de fortalecimiento de la entidad.

- RETOS Y OPORTUNIDADES

- Reestructuración de la entidad
- Conformar un buen equipo multidisciplinario de control interno conforme lo establece la ley
- Fortalecer el sistema de gestión y control en la Agencia Nacional de Hidrocarburos



**ANH** 

**AGENCIA NACIONAL DE HIDROCARBUROS**

**Audiencia Pública de Rendición de Cuentas  
Vigencias 2010 y 2011**

**Intervención de las Organizaciones Sociales  
y la Ciudadanía**

**Bogotá, noviembre 26 de 2011**



**Muchas gracias !**

**[www.anh.gov.co](http://www.anh.gov.co)**