



R3DKODE-39	
	
R4I	Al responder cite radicado: 20182210423592 Id: 343969
	Folios: 12 Fecha: 2018-11-30 07:52:37
	Anexos: 0
	Remitente : CESAR AUGUSTO GONZALEZ CASTILLO
	Destinatario : GERENCIA DE GESTION DE LA INFORMACION TECNICA

Bogotá D.C., 30 de noviembre de 2018

Doctor:

Johon Albert Restrepo Restrepo
Supervisor Cesión de Contrato No. 177 de 2018
VICEPRESIDENCIA TECNICA - ANH
AGENCIA NACIONAL DE HIDROCARBUROS - ANH
Avenida Calle 26 No. 59-65 Piso 2
Ciudad

Asunto: Entrega Informe de Cumplimiento de Actividades No. 06 del mes de noviembre de 2018 - Contrato 177 de 2018.

Dando cumplimiento a mis obligaciones contractuales con la Agencia Nacional de Hidrocarburos, me permito hacer la entrega del Informe de Cumplimiento de Actividades No. 06 de 07 de la Cesión de Contrato No. 177 de 2018, el cual corresponde a las actividades desarrolladas durante el periodo comprendido entre el 01 y el 30 de noviembre de 2018;

Cualquier inquietud o información adicional al respecto quedo atento.

Cordialmente,



CESAR AUGUSTO GONZALEZ CASTILLO

CC No. 9'532.542

Dirección: CARRERA 50 # 149-47 APT. 402 Edif: Barú

Celular: 318-6229084

Correo electrónico: cesargonzalez_7@yahoo.es

Anexos: Se anexa informe de cumplimiento de actividades en 11 folios.

INFORME DE CUMPLIMIENTO DE ACTIVIDADES CONTRACTUALES

PERIODO DEL INFORME: del 01 de noviembre al 30 de noviembre de 2018

DETALLE DE LAS OBLIGACIONES ESPECIFICAS Y LAS ACTIVIDADES EJECUTADAS EN EL PERIODO

1 Informe No. 06 – Noviembre 2018

Objeto: Prestación de Servicios Profesionales para el trámite de solicitudes de información técnica para atender la generación de paquetes de información con destino a procesos competitivos y balances de los productos que se entregan con ocasión de los contratos misionales contrato de PSP No. 177 de 2018. Correspondiente al periodo del 01 de noviembre al 30 de noviembre de 2018.

1.1. *Para el período del 01 al 30 de noviembre se presentan las siguientes actividades realizadas:*

1.1.1 Culminación de la revisión de información para QC de información sísmica 3D de CARIBE, LLANOS y VSM:

CUENCA	NOMBRE	QC	DESC	SIS_PROC	IMG	INF	UKO	VEL	OBSERVACIONES
CARIBE	BAHIA 3D-2003	OK	Ok	OK	NO	OK	OK	NO	En QC
CARIBE	GUAJIRA OFF3 EAST 3D-2014	NO	NO	NO	NO	NO	NO	NO	Sin Información en MIGEP
CARIBE	NAZARETH 3D-2006	OK	OK	OK	NO	OK	NO	NO	En QC, Navegación en SegY
CARIBE	RC8 3D-2012	OK	Ok	OK	OK	OK	OK	OK	En QC
LLANOS ORIENTALES	CASANARE E 3D-2005	OK	Ok	OK	OK	OK	OK	NO	En QC
LLANOS ORIENTALES	CASANARE ESTE 3D-2009	OK	Ok	OK	OK	OK	OK	OK	En QC
LLANOS ORIENTALES	CHICUACO 3D-2009	OK	Ok	OK	OK	OK	OK	NO	En QC, Uko de Campo
LLANOS ORIENTALES	COCLI 3D-2010	OK	Ok	OK	OK	OK	OK	OK	En QC
LLANOS ORIENTALES	CPO2 SUR 3D-2011	OK	Ok	OK	NO	OK	OK	OK	En QC
LLANOS ORIENTALES	GUARROJO 3D-2009	OK	Ok	OK	OK	OK	OK	OK	En QC

R4D1C4D0

CUENCA	NOMBRE	QC	DESC	SIS_PROC	IMG	INF	UKO	VEL	OBSERVACIONES
LLANOS ORIENTALES	GUARROJO COCLI 3D-2010 MERGE	OK	Ok	OK	OK	OK	OK	OK	En QC
LLANOS ORIENTALES	JOROPO 3D-2008	OK	Ok	OK	OK	OK	OK	NO	En QC
LLANOS ORIENTALES	LLANOS56 3D-2010	OK	Ok	OK	NO	OK	OK	OK	En QC
LLANOS ORIENTALES	MAPACHE 3D-2006	OK	Ok	NO	OK	OK	NO	NO	En QC, Solo INF
LLANOS ORIENTALES	MAPACHE 3D-2007	OK	Ok	NO	NO	OK	NO	NO	En QC, Solo INF
LLANOS ORIENTALES	MAPACHE 3D-2009	OK	Ok	OK	OK	OK	OK	OK	En QC
LLANOS ORIENTALES	OJO DE TIGRE 3D-2001	OK	Ok	Encapsulado	NO	OK	NO	NO	En QC - SEG Y Encapsulado
LLANOS ORIENTALES	OROPENDOLA SUR 3D-2008	OK	Ok	OK	NO	OK	NO	NO	En QC
LLANOS ORIENTALES	OROPENDOLA W 3D-2006	OK	Ok	OK	NO	OK	OK	NO	En QC, Uko de Campo
LLANOS ORIENTALES	TAPIR 3D-2011	OK	Ok	NO	NO	OK	NO	NO	En QC, Solo INF
LLANOS ORIENTALES	VISTAMAR 3D-2009	OK	Ok	OK	OK	OK	OK	OK	En QC
VSM	TOL B RSALDANA 3D-92	OK	Ok	OK	NO	OK	NO	NO	En QC, Uko de Campo
CARIBE	BAHIA 3D-2003	OK	Ok	OK	NO	OK	OK	NO	En QC

CUENCA	PROGRAMA	SIS_CAMP	INF (ROB)	UKO (CAMPO)	SIS_PRO	IMG	INF	VEL	UKO (PROC)	OBSERVACIONES
CAT	GONZALEZ 3D-2012	OK	OK	OK	OK	NO	OK	OK	OK	
CAT	RIO ZULIA 3D-2009	OK	OK	NO	OK	OK	OK	OK	OK	
CAT	SANTA CRUZ 3D-2009	OK	OK	NO	OK	OK	OK	NO	NO	
VSM	TOPOYACO 3D-2008	NA	NA	NA	Encapsulado	NO	OK	NO	NO	

No.	SOLICITADO	Km ² 3D	Km 2D	PROGRAMA	SIS_CAMP	INF(ROB)	UKO	OBSERVACIONES
1	ARBOLITO GUABI3D-91	140,21	224,33	ARBOLITO GUABI 3D-91	OK	OK	OK	VSM
2	BALCON 3D-2001	58,51	93,61	BALCON 3D-2001	OK	OK	OK	VSM
3	BALCON 3D-89	181,53	290,44	BALCON 3D-89	OK	OK	OK	VSM
4	HUILA NORTE 3D	206,75	330,8	HUILA NORTE 3D-2002	OK	NO	OK	VSM
5	LA OCHA PRO 3D-2004	175,98	281,56	LA HOCHA PRO 3D-2004	OK	OK	OK	VSM
6	RIO CEIBAS 3D 97	68,3	109,28	RIO CEIBAS 3D-97	OK	NO	OK	VSM
7	UPAR 3D 2012	285	456	UPAR 3D-2012	OK	OK	OK	VSM
8	VSM 22 3D 2013	163,5	261,6	VSM22 3D-2013	OK	OK	OK	VSM

1.1.2 Inventarios de información sísmica 2D descargada y revisada con Control de Calidad (QC), para facilitar su identificación para futuras solicitudes de información sísmica 2D:

CUENCA CAG-PUT:

Las siguientes tablas relacionan la cantidad de archivos existentes en cada directorio QC y Descargas.

QC							
CUENCA	IMG	INF	INF_PROG	SIS_PRO	SIS_PRO_ Encapsulado	UKO	Total general
CAG_PUT	1171	480	103	2059	9	985	4807
Total general	1171	480	103	2059	9	985	4807

DESCARGAS									
CUENCA	IMG	INF	INF_PROG	SIS_CAMP	SIS_CAMP_ Encapsulado	SIS_PRO	SIS_PRO_ Encapsulado	UKO	Total general
CAGUAN_PUTUMAYO	4011	1150	144	46	28	6864	118	522	12883
Total general	4011	1150	144	46	28	6864	118	522	12883

CUENCA CAT:

Las siguientes tablas resumen la cantidad de archivos existentes en cada directorio QC y Descargas.

QC							
CUENCA	IMG	INF	INF_PROG	SIS_CAMP	SIS_PRO	UKO	Total general
CAT	2022	1414	241	1289	2244	778	7988
Total general	2022	1414	241	1289	2244	778	7988

DESCARGAS							
CUENCA	IMG	INF	INF_PROG	SIS_CAMP	SIS_PRO	UKO	Total general
CATATUMBO	2253	1903	117	1997	2507	66	8843
Total general	2253	1903	117	1997	2507	66	8843

CUENCA LLA:

Las siguientes tablas resumen la cantidad de archivos existentes en cada directorio QC y Descargas.

R3DKODE-39

R4D1C4D0

QC

CUENCA	IMG	INF	INF_PROG	MAPS	SIS_CAMP	SIS_PRO	UKO	Total general
LLA	10023	3237	793	6	54	14971	4086	33170
Total general	10023	3237	793	6	54	14971	4086	33170

DESCARGAS

CUENCA	IMG	INF	INF_PROG	MAPS	SIS_CAMP	SIS_PRO	UKO	Total general
LLANOS	16743	11553	1771	10	1907	29266	1206	62456
Total general	16743	11553	1771	10	1907	29266	1206	62456

CUENCA VMM:

Las siguientes tablas resumen la cantidad de archivos existentes en cada directorio QC y Descargas.

QC

CUENCA	SIS_PRO	IMG	INF	INF_PROG	UKO	SIS_CAMP	MAPS	Total general
VMM	2400	1041	373	145	703	184	4	4850
Total general	2400	1041	373	145	703	184	4	4850

DESCARGAS

CUENCA	SIS_PRO	IMG	INF	INF_PROG	UKO	SIS_CAMP	MAPS	Total general
VMM	11067	5399	6312	420	153	5985	115	29451
Total general	11067	5399	6312	420	153	5985	115	29451

1.1.3 Validación de existencia y disponibilidad de información para un set de líneas de sísmica 2D de Ronda 2018:

SOLICITUD			SGC	MIGEP			
SURVEY_NAM	LINE_NAME	SGY	SGC 21-nov-2018	SIS_PR O	IMG	INF	OBSERVACIONES
ABANICO 2D-2001	CMS-2001-06		SI	SEGY	tif	Reportes Observador	DISPONIBLE EN MIGEP
ALTAMIRA-85	EL-1985-29		NO	#N/A	#N/A	#N/A	SIN INFORMACION DISPONIBLE
ARIPORO-70	G-1970-03		SI	#N/A	#N/A	#N/A	NO SGY-IMG EN EPIS SGC

R3DKODE-39

R4D1C4D0

ARIPORO-70	G-1970-04		SI	#N/A	#N/A	#N/A	NO SGY-IMG EN EPIS SGC
ARIPORO-70	G-1970-05		SI	#N/A	#N/A	#N/A	NO SGY-IMG EN EPIS SGC
ARIPORO-71	G-1971-05A		SI	#N/A	#N/A	#N/A	NO SGY-IMG EN EPIS SGC
ARIPORO-71	G-1971-20		SI	#N/A	#N/A	#N/A	NO SGY-IMG EN EPIS SGC
ARIPORO-71	G-1971-23		SI	#N/A	#N/A	Anexos	NO SGY-IMG EN EPIS SGC
ARIPORO-71	G-1971-24		SI	#N/A	#N/A	Reportes Observador	NO SGY-IMG EN EPIS SGC
ARIPORO-71	G-1971-56		SI	#N/A	#N/A	#N/A	NO SGY-IMG EN EPIS SGC
BUGANVILLES 2D-2003	HB-2003-11		SI	#N/A	#N/A	Reportes Observador	NO SGY-IMG EN EPIS SGC
CAMARONES-88	TC-1988-100A		SI	#N/A	#N/A	Reportes Observador	NO SGY-IMG EN EPIS SGC
CAMARONES-88	TC-1988-108A		SI	#N/A	#N/A	Reportes Observador	NO SGY-IMG EN EPIS SGC
CARIBE-77	TEX-1977-10		SI	#N/A	#N/A	#N/A	NO SGY-IMG EN EPIS SGC
CARIBE-77	TEX-1977-11		SI	#N/A	#N/A	#N/A	NO SGY-IMG EN EPIS SGC
CARIBE-77	TEX-1977-12		SI	#N/A	#N/A	#N/A	NO SGY-IMG EN EPIS SGC
CARIBE-77	TEX-1977-13		SI	#N/A	#N/A	#N/A	NO SGY-IMG EN EPIS SGC
CARIBE-77	TEX-1977-14		SI	#N/A	#N/A	#N/A	NO SGY-IMG EN EPIS SGC
CARIBE-77	TEX-1977-34		SI	#N/A	#N/A	#N/A	NO SGY-IMG EN EPIS SGC
CARIBE-82	L-1982-2300B3		SI	#N/A	#N/A	#N/A	NO SGY-IMG EN EPIS SGC
CARIBE-82	L-1982-2300C1		SI	#N/A	#N/A	#N/A	NO SGY-IMG EN EPIS SGC
CARIBE-82	L-1982-7900A		SI	#N/A	#N/A	#N/A	NO SGY-IMG EN EPIS SGC
CARIBE-82	L-1982-9400A	NO	SI	#N/A	#N/A	#N/A	NO SGY-IMG EN EPIS SGC
CARTAGENA-72	L-1972-02B		SI	#N/A	#N/A	#N/A	NO SGY-IMG EN EPIS SGC
CARTAGENA-72	L-1972-04B		SI	#N/A	#N/A	#N/A	NO SGY-IMG EN EPIS SGC
CARTAGENA-72	L-1972-04C		SI	#N/A	#N/A	#N/A	NO SGY-IMG EN EPIS SGC
CARTAGENA-72	L-1972-05C		SI	#N/A	#N/A	#N/A	NO SGY-IMG EN EPIS SGC
CARTAGENA-72	L-1972-06		SI	#N/A	#N/A	#N/A	NO SGY-IMG EN EPIS SGC
CARTAGENA-72	L-1972-06A		SI	#N/A	#N/A	#N/A	NO SGY-IMG EN EPIS SGC
CARTAGENA-72	L-1972-06D		SI	#N/A	#N/A	#N/A	NO SGY-IMG EN EPIS SGC
CARTAGENA-72	L-1972-07A		SI	#N/A	#N/A	#N/A	NO SGY-IMG EN EPIS SGC
CARTAGENA-72	L-1972-07B		SI	#N/A	#N/A	#N/A	NO SGY-IMG EN EPIS SGC
CARTAGENA-72	L-1972-08A		SI	#N/A	#N/A	#N/A	NO SGY-IMG EN EPIS SGC
CARTAGENA-72	L-1972-08B		SI	#N/A	#N/A	#N/A	NO SGY-IMG EN EPIS SGC
CARTAGENA-75	L-1975-18		SI	#N/A	#N/A	Reportes Observador	NO SGY-IMG EN EPIS SGC
CARTAGENA-75	L-1975-19		SI	#N/A	#N/A	Reportes Observador	NO SGY-IMG EN EPIS SGC

R3DKODE-39

R4D1C4D0

CARTAGENA-75	L-1975-20		SI	#N/A	#N/A	Reportes Observador	NO SGY-IMG EN EPIS SGC
CARTAGENA-75	L-1975-21		SI	#N/A	#N/A	Reportes Observador	NO SGY-IMG EN EPIS SGC
CARTAGENA-75	L-1975-22		SI	#N/A	#N/A	Reportes Observador	NO SGY-IMG EN EPIS SGC
CARTAGENA-75	L-1975-22A		SI	#N/A	#N/A	#N/A	NO SGY-IMG EN EPIS SGC
CARTAGENA-75	L-1975-23		SI	#N/A	#N/A	Reportes Observador	NO SGY-IMG EN EPIS SGC
CARTAGENA-75	L-1975-25		SI	#N/A	#N/A	Reportes Observador	NO SGY-IMG EN EPIS SGC
CARTAGENA-75	L-1975-31		SI	#N/A	#N/A	Reportes Observador	NO SGY-IMG EN EPIS SGC
CARTAGENA-75	L-1975-55		SI	#N/A	#N/A	Reportes Observador	NO SGY-IMG EN EPIS SGC
CARTAGENA-77	L-1977-56		SI	#N/A	#N/A	#N/A	NO SGY-IMG EN EPIS SGC
CARTAGENA-77	L-1977-59		SI	#N/A	#N/A	#N/A	NO SGY-IMG EN EPIS SGC
CARTAGENA-77	L-1977-60		SI	#N/A	#N/A	#N/A	NO SGY-IMG EN EPIS SGC
CARTAGENA-77	L-1977-66		SI	#N/A	#N/A	#N/A	NO SGY-IMG EN EPIS SGC
CHAVIVA-80	CH-1980-1650	NO	SI	#N/A	tif	Reportes Observador	SOLO IMG EN MIGEP
CICUCO-64	S-1964-09		SI	#N/A	#N/A	#N/A	NO SGY-IMG EN EPIS SGC
CICUCO-64	S-1964-11		SI	#N/A	#N/A	#N/A	NO SGY-IMG EN EPIS SGC
CICUCO-64	S-1964-16		SI	#N/A	#N/A	#N/A	NO SGY-IMG EN EPIS SGC
CICUCO-64	S-1964-19		SI	#N/A	#N/A	#N/A	NO SGY-IMG EN EPIS SGC
CICUCO-64	S-1964-20		SI	#N/A	#N/A	#N/A	NO SGY-IMG EN EPIS SGC
CICUCO-64	S-1964-21		SI	#N/A	#N/A	#N/A	NO SGY-IMG EN EPIS SGC
CICUCO-64	S-1964-22		SI	#N/A	#N/A	#N/A	NO SGY-IMG EN EPIS SGC
CICUCO-64	S-1964-23		SI	#N/A	#N/A	#N/A	NO SGY-IMG EN EPIS SGC
CICUCO-64	S-1964-24		SI	#N/A	#N/A	#N/A	NO SGY-IMG EN EPIS SGC
CICUCO-64	S-1964-25		SI	#N/A	#N/A	#N/A	NO SGY-IMG EN EPIS SGC
CINARUCO ARAUCA-81	CI-1981-72.5	NO	SI	#N/A	tif	Reportes Observador	SOLO IMG EN MIGEP
CINARUCO ARAUCA-81	CI-1981-72.6	NO	SI	#N/A	tif	Reportes Observador	SOLO IMG EN MIGEP
CPO12 2D-2010	CPO12-2010-09		SI	#N/A	tif	Reportes Observador	SOLO IMG EN MIGEP
CPO12 2D-2010	CPO12-2010-10		SI	#N/A	tif	Reportes Observador	SOLO IMG EN MIGEP
CPO12 2D-2010	CPO12-2010-11		SI	#N/A	tif	Reportes Observador	SOLO IMG EN MIGEP
CRAVO NORTE ESTE-86	EL-1986-58	NO	SI	#N/A	tif	Reportes Observador	SOLO IMG EN MIGEP
CUSIANA-82	LR-1982-12		SI	#N/A	jpg	Reportes Observador	SOLO IMG EN MIGEP
CUSIANA-82	LR-1982-13		SI	#N/A	jpg	Reportes Observador	SOLO IMG EN MIGEP

R3DkODE-39

R4D1C4D0

CUSIANA-82	LR-1982-14		SI	#N/A	jpg	Reportes Observador	SOLO IMG EN MIGEP
EL CAIRO-72	L-1972-01		SI	#N/A	#N/A	#N/A	NO SGY-IMG EN EPIS SGC
EL CAIRO-72	L-1972-03		SI	#N/A	#N/A	#N/A	NO SGY-IMG EN EPIS SGC
EL CAIRO-72	L-1972-05		SI	#N/A	#N/A	#N/A	NO SGY-IMG EN EPIS SGC
EL CAIRO-72	L-1972-06		SI	#N/A	#N/A	#N/A	NO SGY-IMG EN EPIS SGC
EL RETIRO-73	L-1973-101		SI	#N/A	#N/A	#N/A	NO SGY-IMG EN EPIS SGC
EL RETIRO-73	L-1973-107		SI	#N/A	#N/A	#N/A	NO SGY-IMG EN EPIS SGC
EL RETIRO-73	L-1973-111		SI	#N/A	#N/A	#N/A	NO SGY-IMG EN EPIS SGC
EL RETIRO-73	L-1973-117		SI	#N/A	#N/A	#N/A	NO SGY-IMG EN EPIS SGC
EL RETIRO-74	L-1974-113		SI	#N/A	#N/A	#N/A	NO SGY-IMG EN EPIS SGC
GRANADILLA-89	GR-1989-01	NO	SI	#N/A	tif	Reportes Observador	NO SGY-IMG EN EPIS SGC
GUAMAL-85	GU-1985-02	NO	SI	#N/A	tif	Reportes Observador	NO SGY-IMG EN EPIS SGC
GUANAPALO-85	GP-1985-04	NO	SI	#N/A	tif	Reportes Observador	NO SGY-IMG EN EPIS SGC
JORDAN-84	J-1984-01		SI	#N/A	#N/A	Reportes Observador	NO SGY-IMG EN EPIS SGC
JORDAN-84	J-1984-02		SI	#N/A	#N/A	Reportes Observador	NO SGY-IMG EN EPIS SGC
JORDAN-84	J-1984-03		SI	#N/A	#N/A	Reportes Observador	NO SGY-IMG EN EPIS SGC
JORDAN-84	J-1984-04		SI	#N/A	#N/A	Reportes Observador	NO SGY-IMG EN EPIS SGC
JORDAN-84	J-1984-05		SI	#N/A	#N/A	Reportes Observador	NO SGY-IMG EN EPIS SGC
JORDAN-84	J-1984-06		SI	#N/A	#N/A	Reportes Observador	NO SGY-IMG EN EPIS SGC
LLANOS CENTRAL-70	LLC-1970-07	NO	SI	#N/A	tif	Reportes Observador	NO SGY-IMG EN EPIS SGC
LLANOS NORTE-69	LLN-1969-01V		SI	#N/A	#N/A	Reportes Observador	NO SGY-IMG EN EPIS SGC
LLANOS NORTE-69	LLN-1969-02V		SI	#N/A	#N/A	Reportes Observador	NO SGY-IMG EN EPIS SGC
LLANOS NORTE-69	LLN-1969-03V		SI	#N/A	#N/A	#N/A	NO SGY-IMG EN EPIS SGC
LLANOS NORTE-69	LLN-1969-04V	NO	SI	#N/A	#N/A	Reportes Observador	NO SGY-IMG EN EPIS SGC
LLANOS NORTE-69	LLN-1969-05V		SI	#N/A	#N/A	Reportes Observador	NO SGY-IMG EN EPIS SGC
LLANOS NORTE-69	LLN-1969-FV	NO	SI	SEG-Y	tif	Reportes Observador	DISPONIBLE EN MIGEP
LLANOS SECTOR 10-72	L-1972-01	NO	SI	#N/A	tif	#N/A	SOLO IMG EN MIGEP
LLANOS SECTOR 10-72	L-1972-08	NO	SI	#N/A	tif	Reportes Observador	SOLO IMG EN MIGEP
LLANOS SECTOR 3-72	L-1972-02		SI	#N/A	#N/A	#N/A	NO SGY-IMG EN EPIS SGC
LLANOS SECTOR 3-75	L-1975-01	NO	SI	#N/A	jpg	Reportes Observador	SOLO IMG EN MIGEP

LLANOS SECTOR 3-75	L-1975-03	NO	SI	#N/A	tif	Reportes Observador	SOLO IMG EN MIGEP
LLANOS SECTOR 3-75	L-1975-04	NO	SI	#N/A	jpg	Reportes Observador	SOLO IMG EN MIGEP
LLANOS SECTOR 3-75	L-1975-05	NO	SI	#N/A	tif	Reportes Observador	SOLO IMG EN MIGEP
LLANOS SECTOR 3-75	L-1975-06	NO	SI	#N/A	tif	Reportes Observador	SOLO IMG EN MIGEP
LLANOS SECTOR 3-75	L-1975-07	NO	SI	#N/A	jpg	Reportes Observador	SOLO IMG EN MIGEP
LLANOS SECTOR 3-75	L-1975-08	NO	SI	#N/A	tif	Reportes Observador	SOLO IMG EN MIGEP
LLANOS SECTOR 3-75	L-1975-09	NO	SI	#N/A	#N/A	Reportes Observador	NO SGY-IMG EN EPIS SGC
LLANOS SECTOR 3-75	L-1975-11	NO	SI	#N/A	#N/A	Reportes Observador	NO SGY-IMG EN EPIS SGC
LLANOS SECTOR 3-75	L-1975-17	NO	SI	#N/A	#N/A	Reportes Observador	NO SGY-IMG EN EPIS SGC
LLANOS SECTOR 3-75	L-1975-21	NO	SI	#N/A	#N/A	Reportes Observador	NO SGY-IMG EN EPIS SGC
LLANOS-72	L-G-1972-15		SI	#N/A	#N/A	#N/A	NO SGY-IMG EN EPIS SGC
MAGANGUE SAN BENITO-59	MSB-1959-7069A		SI	#N/A	#N/A	#N/A	NO SGY-IMG EN EPIS SGC
MAGANGUE SAN BENITO-59	MSB-1959-7071		SI	#N/A	#N/A	#N/A	NO SGY-IMG EN EPIS SGC
MAGANGUE SAN BENITO-59	MSB-1959-7072		SI	#N/A	#N/A	#N/A	NO SGY-IMG EN EPIS SGC
MAGANGUE SAN BENITO-59	MSB-1959-70721		SI	#N/A	#N/A	#N/A	NO SGY-IMG EN EPIS SGC
MAGANGUE SAN BENITO-59	MSB-1959-7073		SI	#N/A	#N/A	#N/A	NO SGY-IMG EN EPIS SGC
MAGANGUE SAN BENITO-59	MSB-1959-7074		SI	#N/A	#N/A	#N/A	NO SGY-IMG EN EPIS SGC
MAGANGUE SAN BENITO-59	MSB-1959-70741		SI	#N/A	#N/A	#N/A	NO SGY-IMG EN EPIS SGC
MAGANGUE SAN BENITO-59	MSB-1959-7075		SI	#N/A	#N/A	#N/A	NO SGY-IMG EN EPIS SGC
MANACACIAS 2D-2007	MN-2007-06	NO	SI	#N/A	#N/A	Reportes Observador	NO SGY-IMG EN EPIS SGC
MANACACIAS 2D-2007	MN-2007-10	NO	SI	#N/A	#N/A	Reportes Observador	NO SGY-IMG EN EPIS SGC
MATAPI-87	MA-1987-13	NO	SI	#N/A	jpg	Reportes Observador	SOLO IMG EN MIGEP
MATAPI-87	MA-1987-33		SI	#N/A	#N/A	Reportes Observador	NO SGY-IMG EN EPIS SGC
MATAPI-87	MA-1987-49		SI	#N/A	#N/A	Reportes Observador	NO SGY-IMG EN EPIS SGC
MATAPI-88	M-1988-9151	NO	SI	#N/A	tif	Reportes Observador	SOLO IMG EN MIGEP
MATAPI-88	M-1988-9153	NO	SI	#N/A	tif	Reportes Observador	SOLO IMG EN MIGEP
PROVINCIA-55	L-1955-6096		SI	#N/A	#N/A	#N/A	NO SGY-IMG EN EPIS SGC
PROVINCIA-55	L-1955-6177		SI	#N/A	#N/A	#N/A	NO SGY-IMG EN EPIS SGC

R3DkODE-39

R4D1C4D0

PROVINCIA-55

L-1955-6178

SI

#N/A

#N/A

#N/A

NO SGY-IMG EN EPIS SGC

1.1.4 Captura de la Versión (Compañía-año) de cada archivo SGY e IMG a partir del nombre del archivo de la información de Ronda-2018.

AREA	IMG	SIS_PRO	SIS_PROG	SIS_QC	SIS-QC	Total general
COR_9	192	387		68		652
GUA_OFF 10	60	292	8	94		454
LLA 103	85	136		34	4	259
LLA 104	163	196		72		431
LLA 85	296	318		86		700
LLA 86	151	180		77		435
LLA 87	149	244		68	3	464
LLA 89	228	471	1	233		933
LLA 90	89	321		137		547
LLA 91	135	416	8	75		634
LLA 92	43	104		71		234
LLA 93	70	65	14	15		164
LLA 94	138	208		34		380
LLA 96	187	283		104	2	576
LLA 99	94	356		47	1	498
SIN OFF 9	137	393		64		599
VIM 22	352	743	11	82	1	1205
VMM 24	136	409		68		613
VMM 41	87	388		48		524
VSM 25	58	144		20		222
Total general	2850	6054	42	1497	11	10524

1.1.5 Reporte de Inconsistencias encontradas en las consultas realizadas en MIGEP:

- Las Imágenes de las líneas de VAU_AMAZ del Programa REFUGIO-73; R-1973-04, R-1973-05, R-1973-06 y R-1973-07 de versión INFORPETROL-2002, aparecen asociadas en MIGEP al Programa de LLA, RONDON-73 como se aprecia en imagen de evidencia.

DETALLES ASOCIADOS A DFN.	
TAXONOMÍA	VALOR
TAMANO	1423054
PROGRAMA	RONDON-73
PUNTO_COMUN_PROF_FINAL	470
EXTENSION	tif
PUNTO_COMUN_PROF_INICIAL	1142
DESCRIPCION	STACK I-I INFORPETROL 2002 SPI-101, SPF-570, CDPI-1142, LCDP-470 ID=602061
TIPO_PROCESO	
MAX_PUNTO_TIRO	570
MIN_PUNTO_TIRO	101
ANO_PROCESO	2002
RUTA_RECORSO	/PIB06/EPIS/Seismic/REFUGIO-73/Images/2003-04-16_R-1973-04_STACK I-I INFORPETROL 2002 SPI-101 SPF-570 CDPI-1142 LCDP-470 ID=602061_1423070571.tif
NOMBRE_ARCHIVO	2003-04-16_R-1973-04_STACK I-I INFORPETROL 2002 SPI-101 SPF-570 CDPI-1142 LCDP-470 ID=602061_1423070571.tif
ESTADO_PRIVACIDAD	PUBLIC
COMPANIA_SERVICIOS	INFORPETROL
CUENCA	SIN DEFINIR
ID_CONTRATO	
CONTRATO	

- Las Imágenes de las líneas de VAU_AMAZ del Programa REFUGIO-73; R-1973-03 y R-1973-05 de versión PETTY RAY-1973, aparecen asociadas en MIGEP al Programa de LLA, RONDON-73 como se aprecia en imagen de evidencia.

DETALLES ASOCIADOS A DFN.	
TAXONOMÍA DFN.	BARCODE - DFN.
TAXONOMÍA	VALOR
TAMANO	1423054
PROGRAMA	RONDON-73
PUNTO_COMUN_PROF_FINAL	
EXTENSION	jpg
PUNTO_COMUN_PROF_INICIAL	
DESCRIPCION	STACK I-I PETTY RAY GEOPHYSICAL 1973 FSP-544, LSP-292, FCDP-ND, LCDP-ND ID=500030
TIPO_PROCESO	
MAX_PUNTO_TIRO	292
MIN_PUNTO_TIRO	544
ANO_PROCESO	1973
RUTA_RECORSO	/PIB06/EPIS/Seismic/REFUGIO-73/Images/2002-08-30_R-1973-05_STACK I-I PETTY RAY GEOPHYSICAL 1973 FSP-544 LSP-292 FCDP-ND LCDP-ND ID=500030_523163243.jpg
NOMBRE_ARCHIVO	2002-08-30_R-1973-05_STACK I-I PETTY RAY GEOPHYSICAL 1973 FSP-544 LSP-292 FCDP-ND LCDP-ND ID=500030_523163243.jpg
ESTADO_PRIVACIDAD	PUBLIC
COMPANIA_SERVICIOS	PETTY RAY GEOPHYSICAL
CUENCA	SIN DEFINIR


- Los archivos documentales para los Reportes de Observador del Programa HUILA NORTE 3D-2002 no se pueden encontrar en MIGEP ya que esta información no se encuentra asociada a ningún Programa de sismica 3D como se puede apreciar en la imagen adjunta. La información se logró ubicar siguiendo una ruta de un archivo que si quedó relacionado al programa en MIGEP:

R3DKODE-39

R4D1C4D0

/PIB01/EPIS/Seismic/UNIDENTIFIED/Reports/documentDate_HUILA-NORTE_3D-2002_SW-01-08_RELACION DE ANEXOS_1040012722.pdf

VER DETALLES	
REPORTES_OBSERVADOR	REPORTES DE OBSERVADOR
HISTORIA_POZO	SIN DEFINIR
NOMBRE_LINEA	
COMPANIA_SERVICIOS	GRANT NORPAC
CONTRATO	HUILA NORTE
OPERADORA	SIPETROL
COMPANIA_SERVICIOS	
TRANSMITAL	
MUNICIPIO	
PROGRAMA	
TITULO_DOCUMENTO	HUILA-NORTE_3D-2000_SW-01-08_REPORTE DE OBSERVADOR
EDICION_DOCUMENTO	
ESTADO_PRIVACIDAD	PUBLIC
CUENCA	SIN DEFINIR
DEPARTAMENTO	HUILA
NOMBRE_ARCHIVO	2002-05-24_HUILA-NORTE_3D-2000_SW-01-08_REPORTE DE OBSERVADOR_787882695.pdf
RUTA_RECORSO	/PIB01/EPIS/Seismic/UNIDENTIFIED/Reports/2002-05-24_HUILA-NORTE_3D-2000_SW-01-08_REPORTE DE OBSERVADOR_787882695.pdf
EXTENSION	pdf
FECHA_CARGA	2003-05-14
UWI	
NOMBRE_POZO	
MFTODOS_POTENCIALES	



CESAR AUGUSTO GONZALEZ CASTILLO.
CC No. 9'532.542